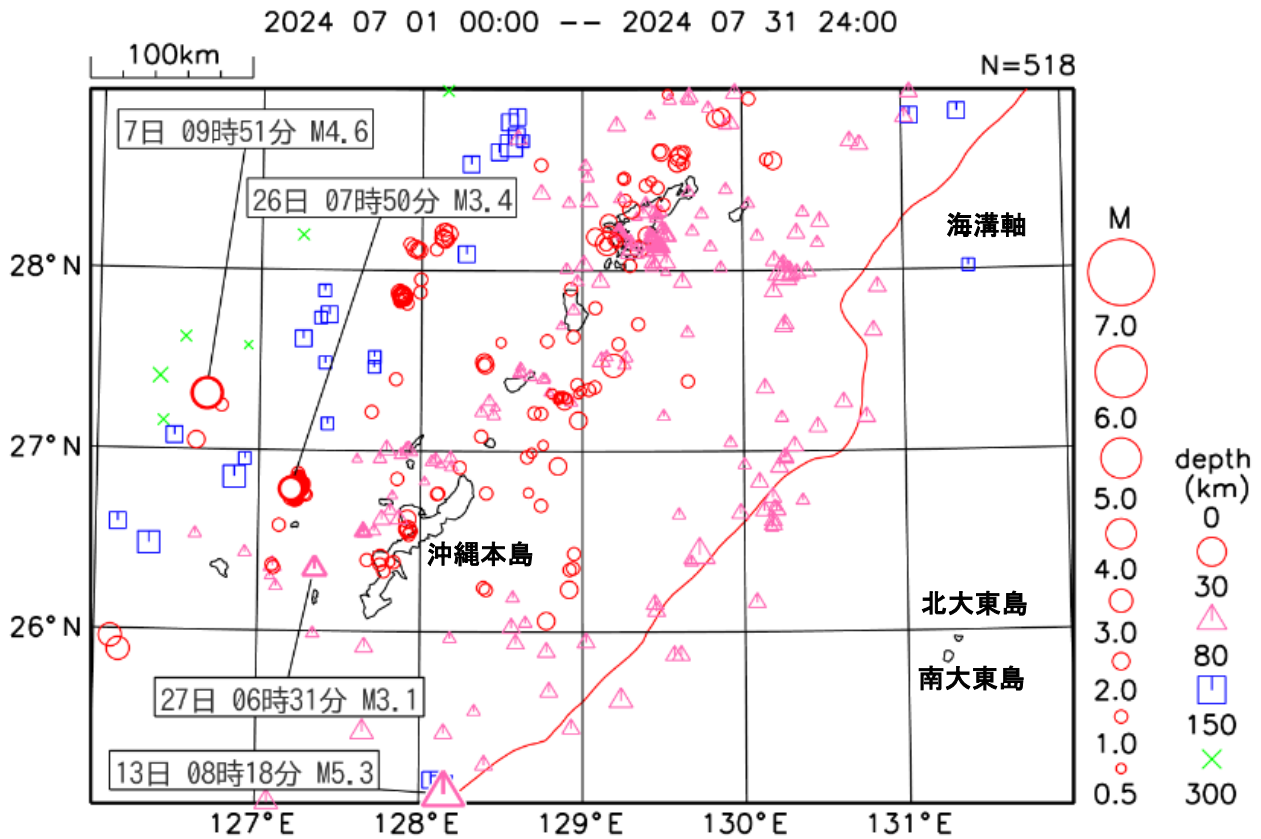


# 大東島地方の地震活動

令和6年（2024年）7月

南大東島地方気象台

## 大東島地方及びその周辺の震央分布図



図中の記号 M：マグニチュード depth：震源の深さ

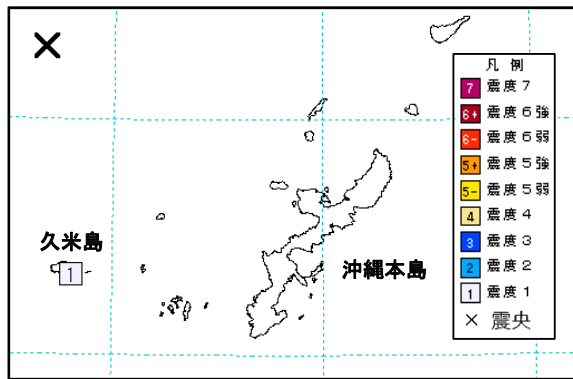
N：地震回数（マグニチュード0.5以上の回数です）

大東島地方及び沖縄本島地方で震度1以上を観測した場合は、吹き出しで示しています。

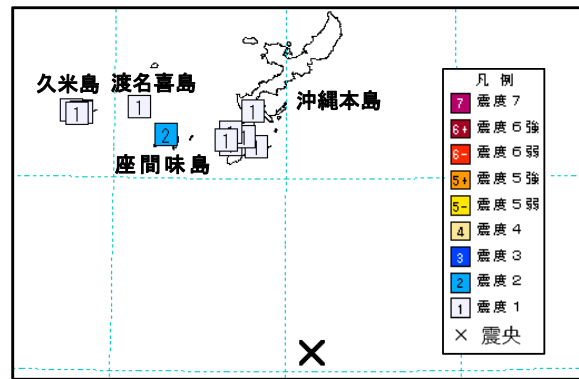
### [ 概況 ]

7月に大東島地方で震度1以上を観測した地震はありませんでした（6月は0回）。  
なお、沖縄本島地方では4回観測しました（6月は5回）。

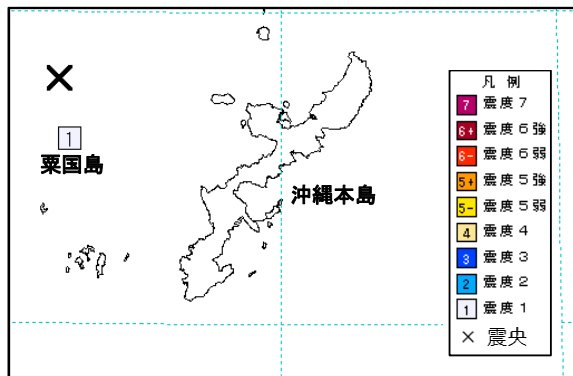
## 震度分布図



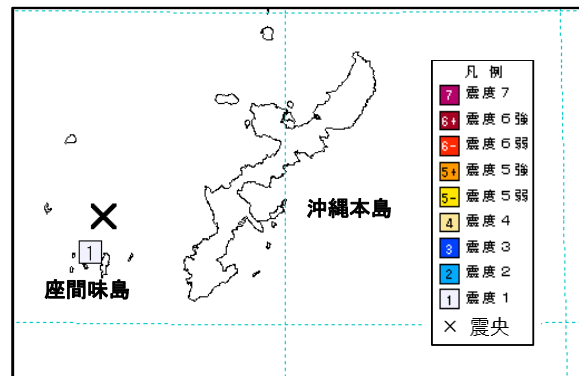
7月7日9時51分 沖繩本島北西沖 深さ20km M4.6



7月13日8時18分 沖繩本島近海 深さ69km M5.3



7月26日7時50分 沖繩本島近海 深さ13km M3.4



7月27日6時31分 沖繩本島近海 深さ52km M3.1

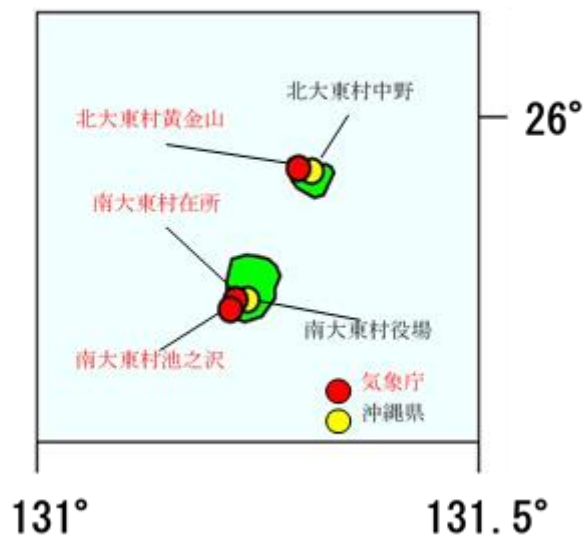
## 大東島地方及び沖繩本島地方で震度1以上を観測した地震の表 (期間: 2024年7月1日~31日)

震源日時 各地の震度	震央地名	緯度	経度	深さ	規模
2024年07月07日09時51分 沖繩県 震度 1: 久米島町謝名堂	沖繩本島北西沖	27° 18.5' N	126° 40.3' E	20km	M4.6
2024年07月13日08時18分 沖繩県 震度 2: 座間味村座間味* 震度 1: 那覇空港, 那覇市港町*, 沖繩市美里*, 西原町与那城*, 豊見城市宜保* 渡名喜村渡名喜*, 南城市知念久手堅*, 久米島町山城, 久米島町謝名堂 久米島町仲泊*, 久米島町比嘉*	沖繩本島近海	25° 06.0' N	128° 09.1' E	69km	M5.3
2024年07月26日07時50分 沖繩県 震度 1: 粟国村浜	沖繩本島近海	26° 47.1' N	127° 11.9' E	13km	M3.4
2024年07月27日06時31分 沖繩県 震度 1: 座間味村座間味*	沖繩本島近海	26° 20.6' N	127° 21.0' E	52km	M3.1

\*の付いた地点は気象庁以外の震度観測点です。

※沖繩県内の観測点を掲載しています。

## 大東島地方の震度観測点



※ 過去の資料は南大東島地方気象台のホームページで閲覧できます。

URL : <https://www.data.jma.go.jp/daitou/shosai/kansoku/katudouzu.html>



※ 過去の沖縄地方（沖縄県）の地震活動については、沖縄気象台作成の「沖縄地方の地震活動」をご覧ください。

URL : <https://www.data.jma.go.jp/okinawa/data/jishin/quake.html>



※ 震度1以上を観測した地震の震度分布図は、気象庁ホームページ「震度データベース検索」をご覧ください。

URL : <https://www.data.jma.go.jp/eqdb/data/shindo/index.html>



※ 防災一口メモ（沖縄気象台HP）

季節ごとに注意すべき自然現象や、防災情報の利活用方法について解説しています。

URL : <https://www.data.jma.go.jp/okinawa/know/memo/sougou.html>



本件に関するお問い合わせ先 南大東島地方気象台 09802-2-2006