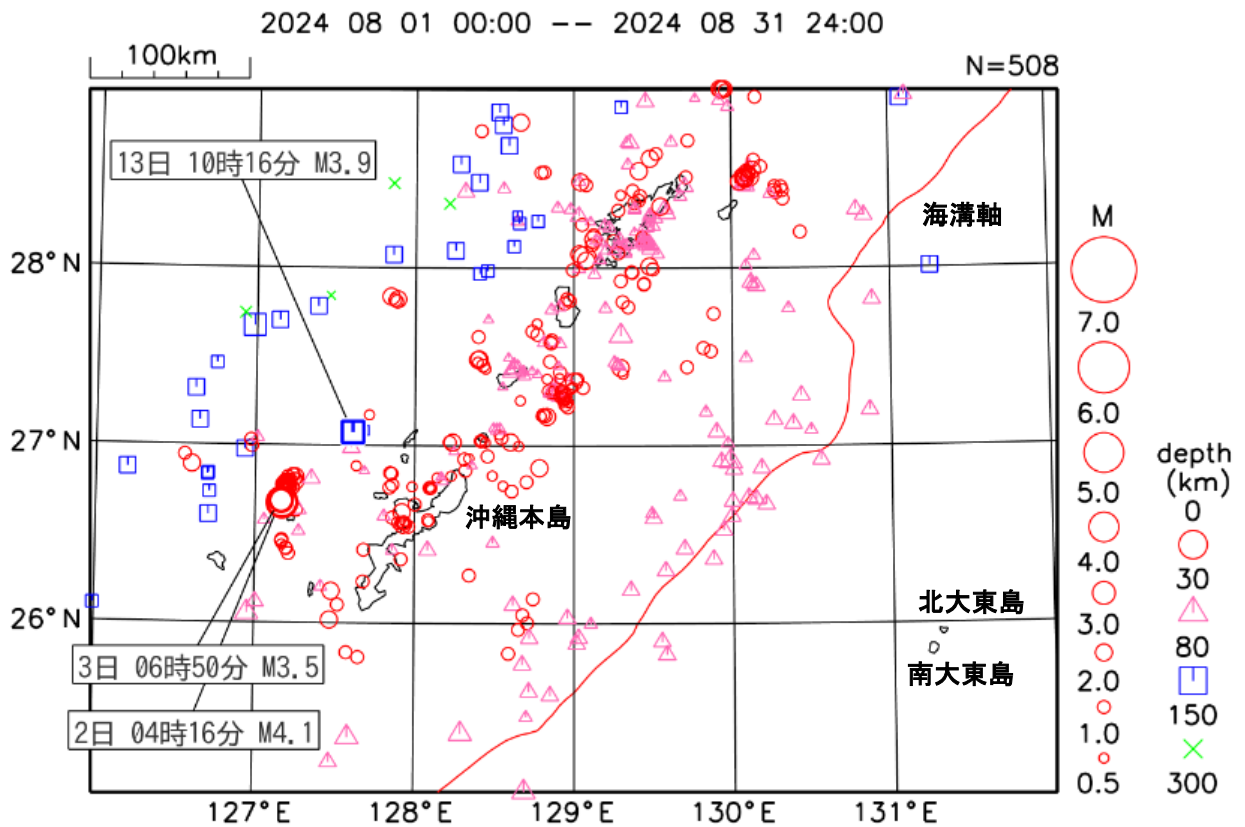


大東島地方の地震活動

令和6年（2024年）8月

南大東島地方気象台

大東島地方及びその周辺の震央分布図



図中の記号 M：マグニチュード depth：震源の深さ

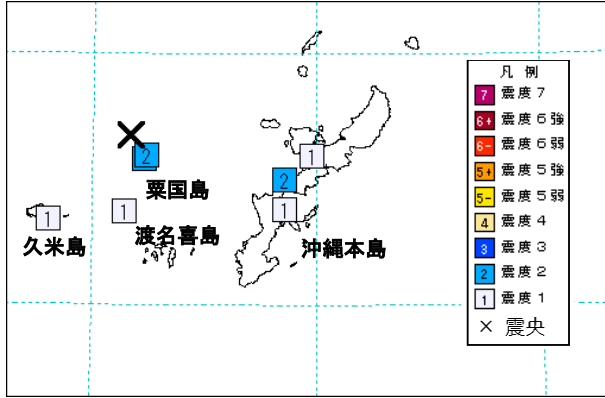
N：地震回数（マグニチュード0.5以上の回数です）

大東島地方及び沖縄本島地方で震度1以上を観測した場合は、吹き出しで示しています。

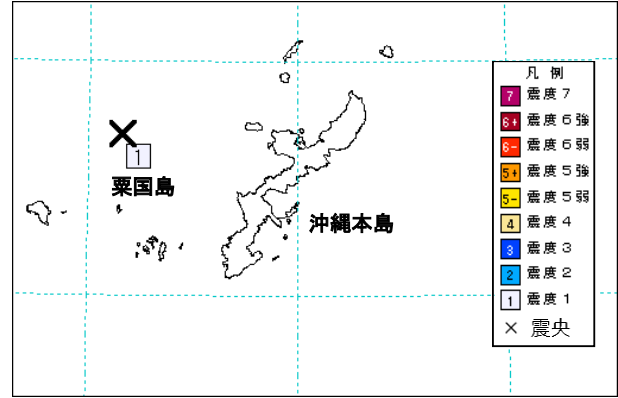
〔概況〕

8月に大東島地方で震度1以上を観測した地震はありませんでした（7月は0回）。
なお、沖縄本島地方では3回観測しました（7月は4回）。

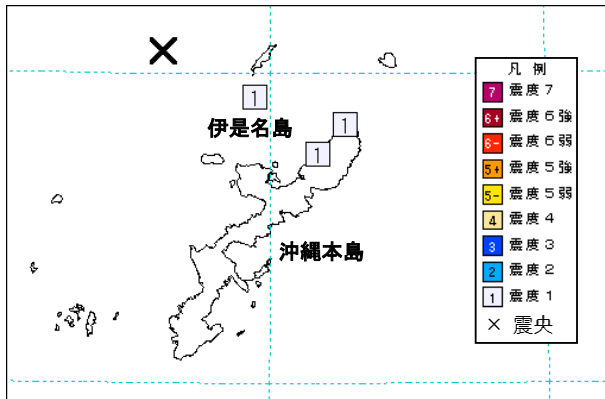
震度分布図



8月2日4時16分 沖縄本島近海 深さ9km M4.1



8月3日6時50分 沖縄本島近海 深さ9km M3.5



8月13日10時16分 沖縄本島近海 深さ87km M3.9

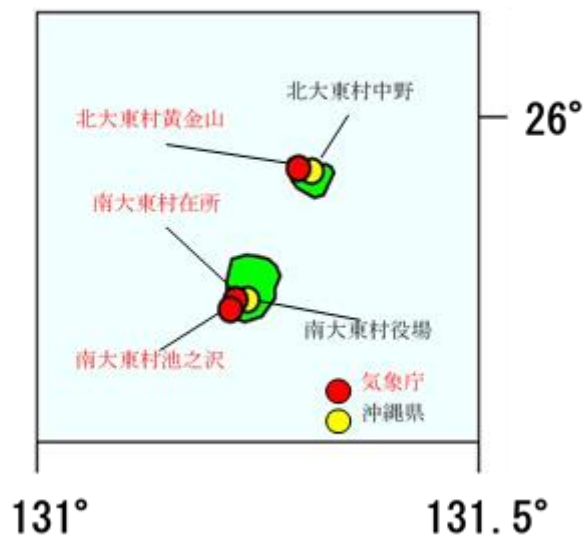
大東島地方及び沖縄本島地方で震度1以上を観測した地震の表 (期間: 2024年8月1日~31日)

震源日時 各地の震度	震央地名	緯度	経度	深さ	規模
2024年08月02日04時16分 沖縄県 震度 2: 恩納村恩納*, 粟国村浜, 粟国村役場* 震度 1: 名護市港*, 渡名喜村渡名喜*, うるま市みどり町*, 久米島町謝名堂	沖縄本島近海	26° 40.47' N	127° 10.14' E	9km	M4.1
2024年08月03日06時50分 沖縄県 震度 1: 粟国村浜	沖縄本島近海	26° 41.12' N	127° 09.81' E	9km	M3.5
2024年08月13日10時16分 沖縄県 震度 1: 国頭村奥, 国頭村辺土名*, 伊是名村仲田*	沖縄本島近海	27° 04.42' N	127° 36.58' E	87km	M3.9

*の付いた地点は気象庁以外の震度観測点です。

※沖縄県内の観測点を掲載しています。

大東島地方の震度観測点



※ 過去の資料は南大東島地方気象台のホームページで閲覧できます。

URL : <https://www.data.jma.go.jp/daitou/shosai/kansoku/katudouzu.html>



※ 過去の沖縄地方（沖縄県）の地震活動については、沖縄気象台作成の「沖縄地方の地震活動」をご覧ください。

URL : <https://www.data.jma.go.jp/okinawa/data/jishin/quake.html>



※ 震度1以上を観測した地震の震度分布図は、気象庁ホームページ「震度データベース検索」をご覧ください。

URL : <https://www.data.jma.go.jp/eqdb/data/shindo/index.html>



※ 防災一口メモ（沖縄気象台HP）

季節ごとに注意すべき自然現象や、防災情報の利活用方法について解説しています。

URL : <https://www.data.jma.go.jp/okinawa/know/memo/sougou.html>



本件に関するお問い合わせ先 南大東島地方気象台 09802-2-2006