

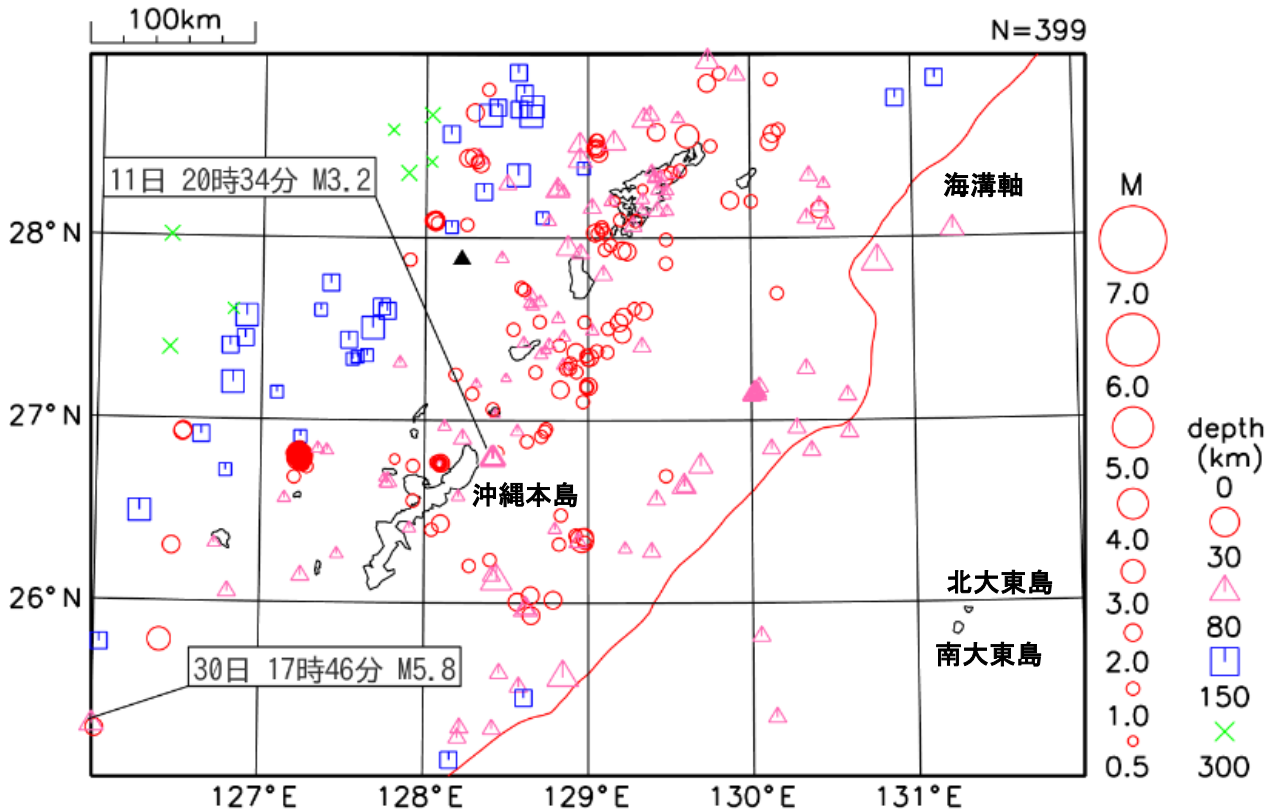
# 大東島地方の地震活動

令和6年（2024年）11月

南大東島地方気象台

大東島地方及びその周辺の震央分布図

2024 11 01 00:00 -- 2024 11 30 24:00



図中の記号 M：マグニチュード depth：震源の深さ

N：地震回数（マグニチュード0.5以上の回数です）

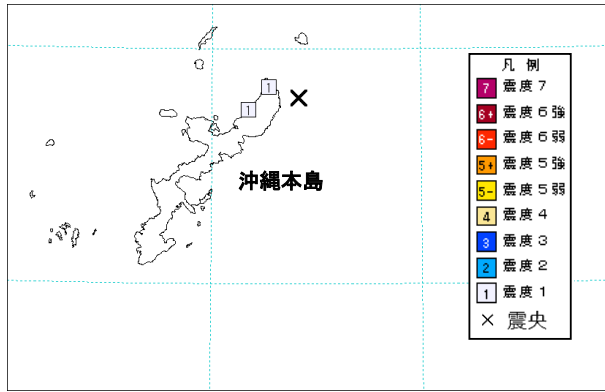
▲：活火山

大東島地方及び沖縄本島地方で震度1以上を観測した場合は、吹き出しで示しています。

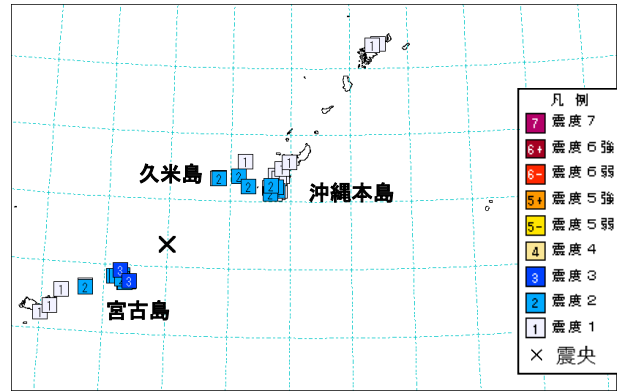
## [ 概 況 ]

11月に大東島地方で震度1以上を観測した地震はありませんでした（10月は0回）。  
なお、沖縄本島地方では2回観測しました（10月は0回）。

## 震度分布図



11月11日 20時34分 沖繩本島近海 深さ31km M3.2



11月30日 17時46分 宮古島近海 深さ70km M5.8

## 大東島地方及び沖繩本島地方で震度1以上を観測した地震の表 (期間: 2024年11月1日~30日)

震源日時 各地の震度	震央地名	緯度	経度	深さ	規模
2024年11月11日 20時34分 沖繩県 震度 1: 国頭村奥, 国頭村辺土名*	沖繩本島近海	26° 47.4' N	128° 25.0' E	31km	M3.2
2024年11月30日 17時46分 沖繩県 震度 2: 那覇市港町*, 糸満市潮崎町*, 西原町与那城*, 座間味村座間味* 震度 1: 名護市港*, 恩納村恩納*, 栗国村浜, 那覇市樋川, 那覇空港, 沖繩市美里* 読谷村座喜味, 与那原町上与那原* うるま市みどり町*, 八重瀬町具志頭* 八重瀬町東風平*, 南城市玉城字玉城, 南城市知念久手堅* 南城市大里仲間* 南城市佐敷字新里*, 久米島町山城	宮古島近海	25° 19.8' N	125° 59.6' E	70km	M5.8

\*の付いた地点は気象庁以外の震度観測点です。

※沖繩県内の観測点を掲載しています。

### ※資料中のデータについて

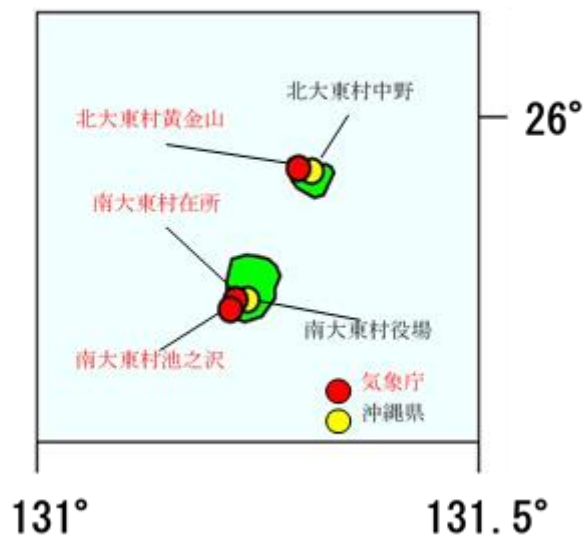
この資料は、国立研究開発法人防災科学技術研究所、北海道大学、弘前大学、東北大学、東京大学、名古屋大学、京都大学、高知大学、九州大学、鹿児島大学、国立研究開発法人産業技術総合研究所、国土地理院、国立研究開発法人海洋研究開発機構、公益財団法人地震予知総合研究振興会、青森県、東京都、静岡県、神奈川県温泉地学研究所及び気象庁のデータを用いて作成しています。また、2016年熊本地震合同観測グループのオンライン臨時観測点 (河原、熊野座)、2022年能登半島における合同地震観測グループによるオンライン臨時観測点 (よしが浦温泉、飯田小学校)、米国大東島間地震学研究連合 (IRIS) の観測点 (台北、玉峰、寧安橋、玉里、台東) のデータを用いて作成しています。

### ※概況中の震源の深さについて

震源の深さは、精度がやや劣るものは表記しないことがあります。

※データについては精査により、後日修正することがあります。

## 大東島地方の震度観測点



※ 過去の資料は南大東島地方気象台のホームページで閲覧できます。

URL : <https://www.data.jma.go.jp/daitou/shosai/kansoku/katudouzu.html>



※ 過去の沖縄地方（沖縄県）の地震活動については、沖縄気象台作成の「沖縄地方の地震活動」をご覧ください。

URL : <https://www.data.jma.go.jp/okinawa/data/jishin/quake.html>



※ 震度1以上を観測した地震の震度分布図は、気象庁ホームページ「震度データベース検索」をご覧ください。

URL : <https://www.data.jma.go.jp/eqdb/data/shindo/index.html>



※ 防災一口メモ（沖縄気象台HP）

季節ごとに注意すべき自然現象や、防災情報の利活用方法について解説しています。

URL : <https://www.data.jma.go.jp/okinawa/know/memo/sougou.html>



本件に関するお問い合わせ先 南大東島地方気象台 09802-2-2006