

2024 年（令和 6 年）9 月 大東島地方の天候

令和 6 年 10 月 15 日
南大東島地方気象台

● 天気概況（月のまとめ）

大東島地方は、高気圧に覆われて晴れた日が多かったが、熱帯低気圧や台風第 13 号、台風第 14 号、台風第 16 号の影響で、大雨や荒れた天気となった日もあった。

南大東（南大東村在所）の平均気温は、平年より高かった。降水量は、平年より多かった。日照時間は、平年より少なかった。

9 月の平均気温・降水量・日照時間の平年差（比）と階級※

地点名	平均気温 (°C)	平年差 (°C)	階級	降水量 (mm)	平年比 (%)	階級	日照時間 (h)	平年比 (%)	階級
南大東	28.6	+0.7	高い	270.5	161	多い	203.3	92	少ない
旧東	28.6	+0.4		245.5	164				
北大東	29.0	+0.5		246.0	170				

※階級は、1991 年から 2020 年の観測値をもとに、出現率から各階級に振り分けられます。

※階級は、気象官署のみ記載します。

● 天気概況（旬別）

【上旬】

大東島地方は、旬の前半は高気圧に覆われて晴れた日が多かったが、旬の後半は熱帯低気圧や低圧部の影響で曇りや雨の日もあった。10日は荒れた天気となった。

南大東（南大東村在所）の平均気温と降水量、日照時間はいずれも平年並だった。

上旬の平均気温・降水量・日照時間の平年差（比）と階級

地点名	平均気温 (°C)	平年差 (°C)	階級	降水量 (mm)	平年比 (%)	階級	日照時間 (h)	平年比 (%)	階級
南大東	28.3	+0.1	平年並	53.5	81	平年並	81.0	106	平年並
旧東	28.7	+0.3		41.5	56				
北大東	29.2	+0.5		90.5	133				

【中旬】

大東島地方は、高気圧に覆われて晴れた日もあったが、台風第13号や台風第14号の影響で曇りや雨の日もあった。14日は大雨、17日と18日は荒れた天気となった。

南大東（南大東村在所）の平均気温は高かった。降水量は平年より多かった。日照時間は平年より少なかった。

中旬の平均気温・降水量・日照時間の平年差（比）と階級

地点名	平均気温 (°C)	平年差 (°C)	階級	降水量 (mm)	平年比 (%)	階級	日照時間 (h)	平年比 (%)	階級
南大東	28.9	+0.9	高い	86.5	152	多い	55.8	75	少ない
旧東	28.6	+0.2		81.5	153				
北大東	29.1	+0.4		59.5	115				

【下旬】

大東島地方は、熱帯低気圧や台風第16号の影響で曇りや雨の日が多かったが、高気圧に覆われて晴れた日もあった。30日は大雨となった。

30日は、南大東（南大東村在所）で日最大1時間降水量62.0ミリを観測し、9月としての極値を更新した。また、旧東（南大東空港）で日最低気温22.1°Cを観測し、日最低気温の低い方からの9月としての極値を記録した。

南大東（南大東村在所）の平均気温は平年よりかなり高かった。降水量は平年よりかなり多かった。日照時間は平年並だった。

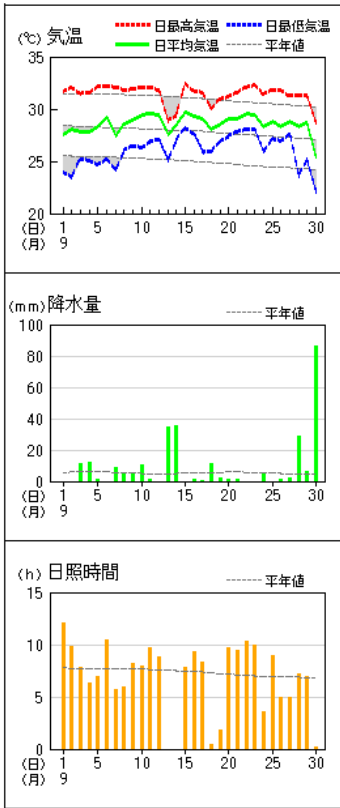
下旬の平均気温・降水量・日照時間の平年差（比）と階級

地点名	平均気温 (°C)	平年差 (°C)	階級	降水量 (mm)	平年比 (%)	階級	日照時間 (h)	平年比 (%)	階級
南大東	28.5	+1.1	かなり高い	130.5	288	かなり多い	66.5	96	平年並
旧東	28.3	+0.3		122.5	528				
北大東	28.8	+0.6		96.0	369				

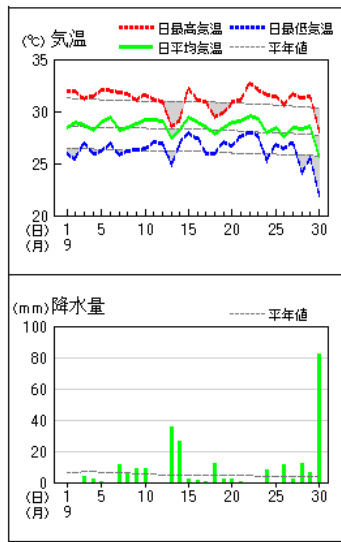
● 地上気象及びアメダス観測値グラフ

気象経過図：2024年9月1日~2024年9月30日

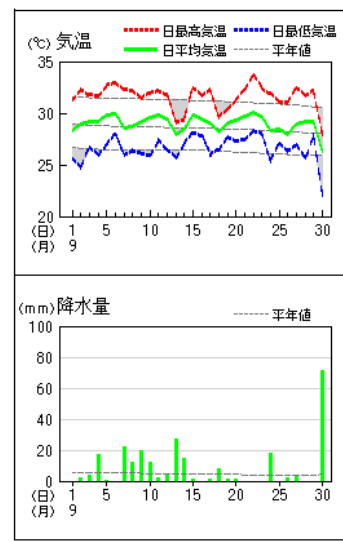
南大東（南大東村在所）



旧東（南大東空港）



北大東（北大東空港）



● 極値・順位値更新表（月）

地点名	要素	更新した値	観測日（月）	順位	極値（観測日・月）	
南大東	日最大10分間降水量（mm）	17.5	2024年9月30日	3	21.0	2020年9月4日
南大東	日最大1時間降水量（mm）	62.0	2024年9月30日	1	54.5	2011年9月18日
旧東	日最大10分間降水量（mm）	19.5	2024年9月30日	2	20.5	2020年9月4日
旧東	日最大1時間降水量（mm）	57.0	2024年9月30日	2	60.0	2011年9月18日
旧東	日最低気温の低い方から（℃）	22.1*	2024年9月30日	1	22.1	2011年9月22日
北大東	日最大10分間降水量（mm）	19.5	2024年9月30日	2	21.5	2020年9月30日
北大東	日最大1時間降水量（mm）	58.5	2024年9月30日	2	67.5	2011年9月18日
北大東	日最高気温の高い方から（℃）	33.7	2024年9月22日	3	34.9	2017年9月7日
北大東	日最大瞬間風速・風向（m/s）	31.4 東南東	2024年9月18日	3	36.0] 東	2020年9月5日

※3位更新までを記載しています。

※1位が更新された場合の「極値」欄は、従来の極値とします。

※同一期間内に極値となる値が2つ以上現れた場合は、観測日（月）の新しい方を極値としています。

※*印は下位と同値（タイ記録）を意味します。

※")"付きの値は準正常値（統計を行う対象資料が許容範囲で欠けている）を意味します。

※"]"付きの値は資料不足値（統計を行う対象資料が許容範囲を超えて欠けている）を意味し、階級についても値と同様の品質となります。

● 生物季節観測表

9月の観測はありません。

本資料に関する問い合わせ先
（電話）09802-2-2006