福 井 県 気 象 旬 報
令和8年2月 上旬

福 井 地 方 気 象 台　　令和8年2月12日発行

【天気概況】

今期間は、高気圧に覆われて晴れた日もありましたが、冬型の気圧配置や気圧の谷の影響で雪や雨の日が多くなり、8日は嶺南西部で大雪となりました。

【旬の値】

	気温(℃)			日照時間(h)			降水量(mm)		
	実況値	平年値	階級	実況値	平年値	階級	実況値	平年値	階級
福井	1.9	2.8	低い	19.6	25.2	少ない	53.5	66.3	平年並
敦賀	3.4	4.3	低い	18.2	23.2	少ない	78.0	62.9	多い

【日毎の概況】

	昼(06h00m～18h00m)	夜(18h00m～翌06h00m)
1日	みぞれ後一時雨一時曇	みぞれ時々曇
2日	みぞれ時々曇一時雨	みぞれ時々曇一時雪
3日	みぞれ一時雨後曇時々晴	曇時々晴、霧を伴う
4日	曇	曇時々雨一時晴
5日	曇時々晴	曇時々雨
6日	雨時々曇、みぞれを伴う	雨後曇一時雪、みぞれを伴う
7日	曇一時雪	雪時々曇
8日	雪時々曇	雪時々曇
9日	雪後曇時々晴	晴時々曇
10日	曇時々晴	雨一時曇

アメダス　気象経過図：2026年02月01日-2026年02月10日

福井

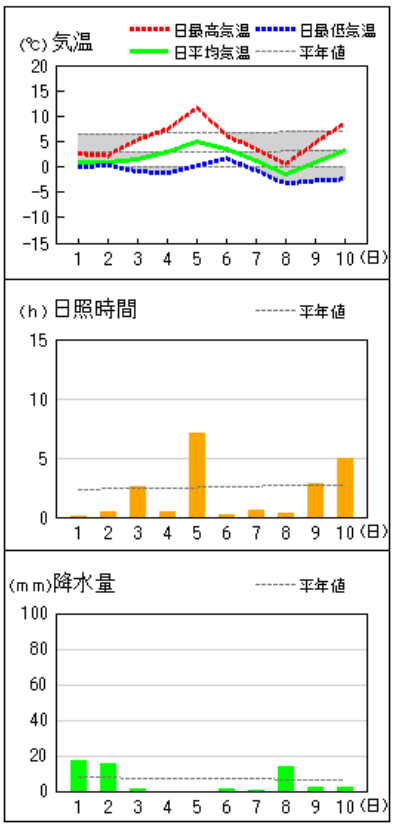

三国

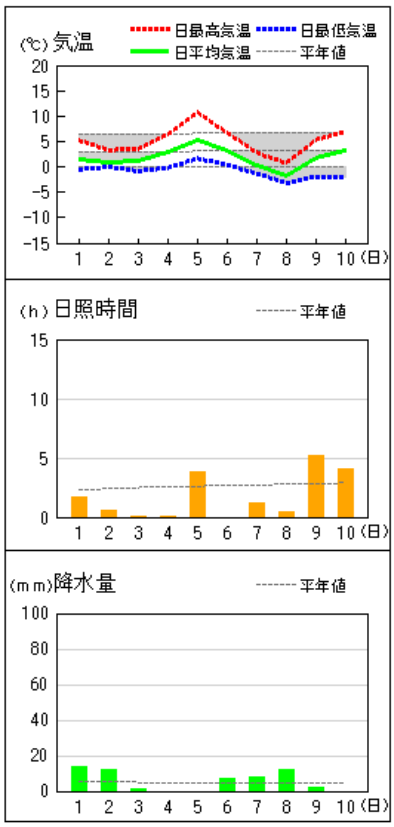

春江

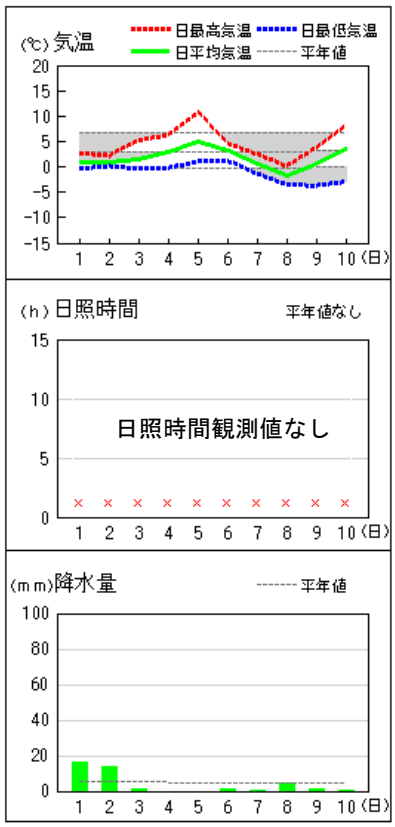

越廼

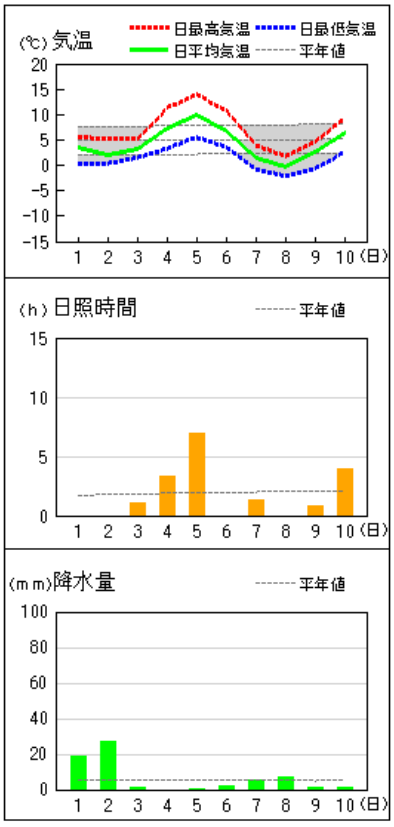

勝山

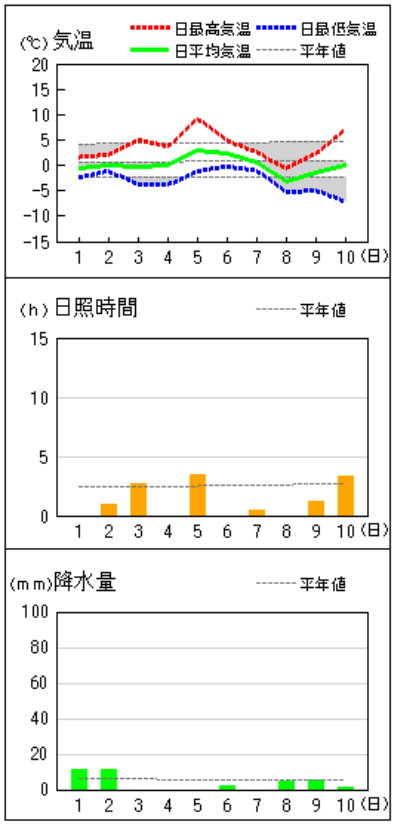

大野

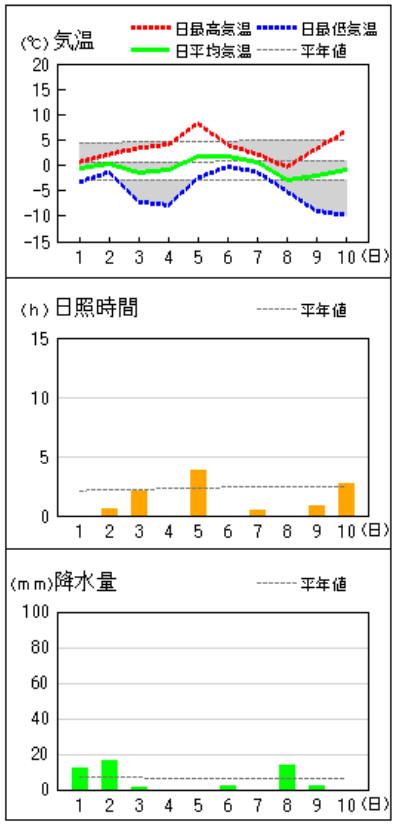

※　福井、敦賀以外の地点の日照時間の値は推計気象分布（日照時間）の推計値。
　平年値は推計値へ補正した値を使用しています。

アメダス　気象経過図：2026年02月01日-2026年02月10日

敦賀

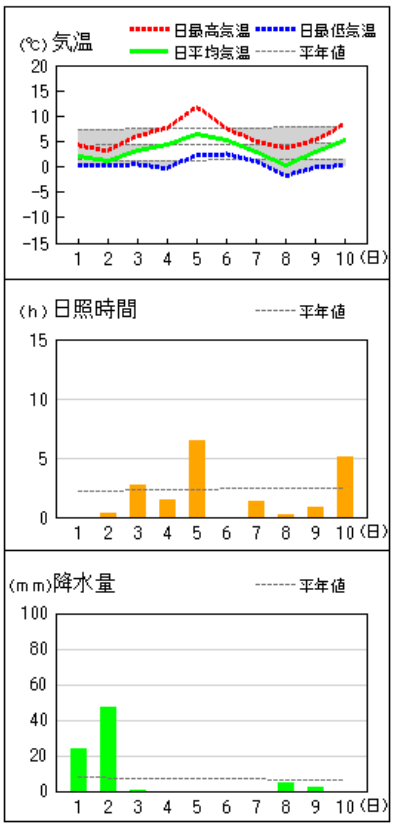

今庄

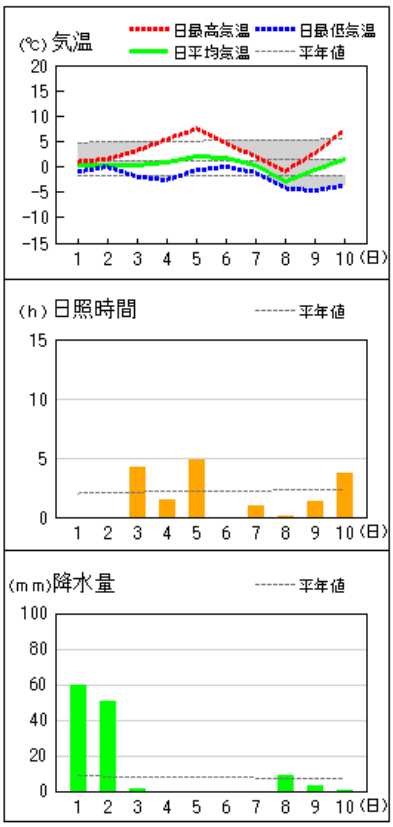

美浜

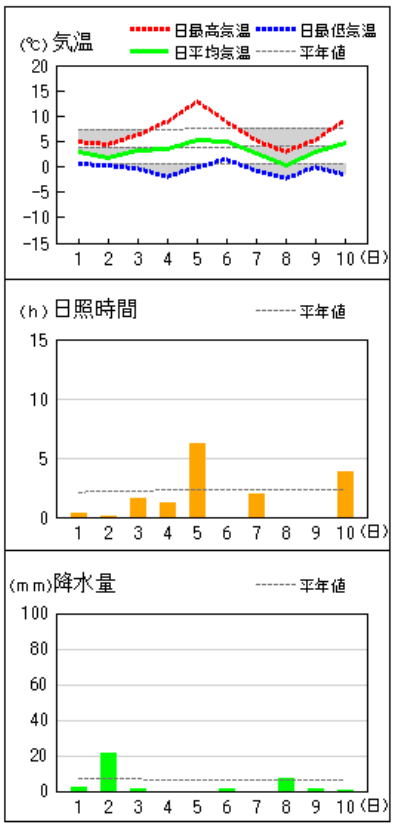

小浜

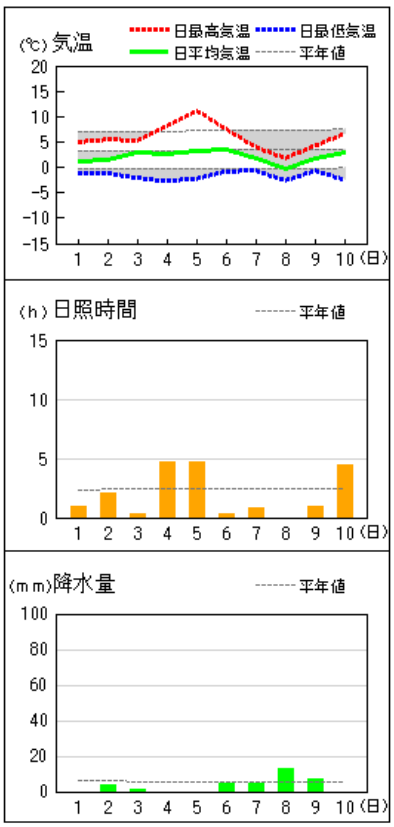

美山

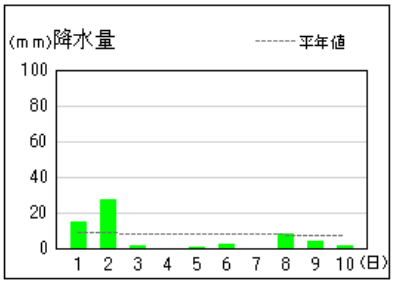

武生

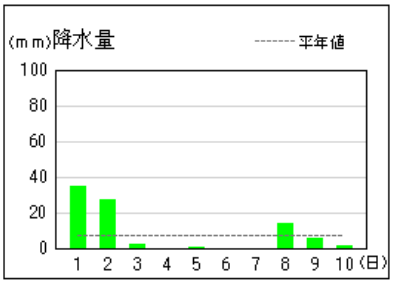

九頭竜

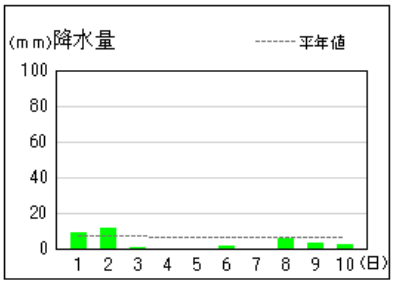

大飯

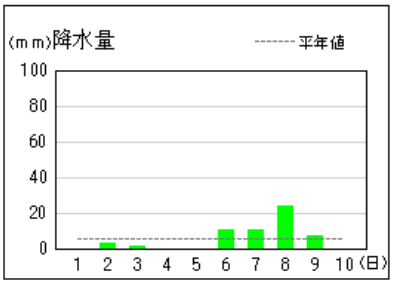

※　福井、敦賀以外の地点の日照時間の値は推計気象分布（日照時間）の推計値。
　平年値は推計値へ補正した値を使用しています。

■ 平均気温（℃）

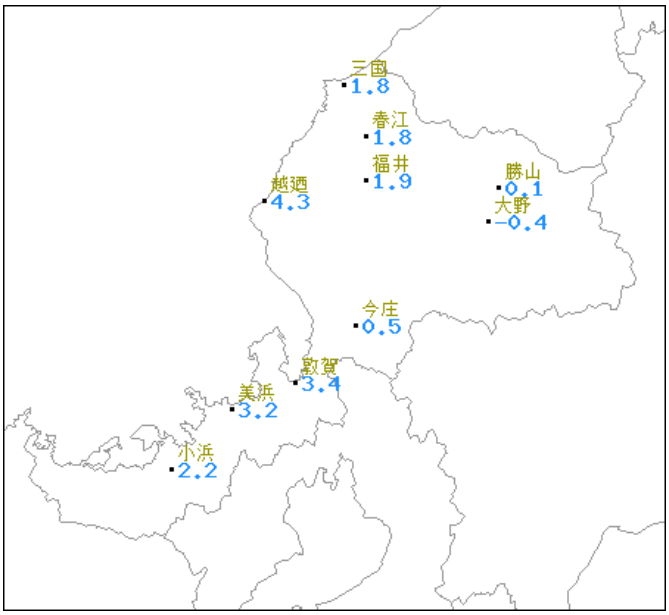

地点名	実況値	平年値	平年差
三国	1.8	3.0	-1.2
春江	1.8	2.8	-1.0
越廼	4.3	4.9	-0.6
福井	1.9	2.8	-0.9
勝山	0.1	0.7	-0.6
大野	-0.4	0.7	-1.1
今庄	0.5	1.2	-0.7
敦賀	3.4	4.3	-0.9
美浜	3.2	3.9	-0.7
小浜	2.2	3.3	-1.1

階級区分



記号	統計値区分
D	正常値
--	現象なし
D)	準正常値
D]	資料不足値
X	欠測
//	平年値なし

■ 降水量（mm）

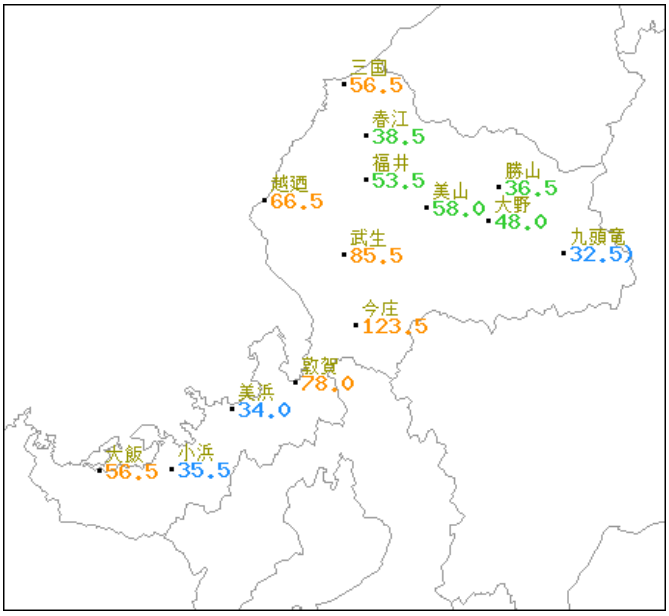

地点名	実況値	平年値	平年比(%)
三国	56.5	44.9	126
春江	38.5	47.6	81
越廼	66.5	49.7	134
福井	53.5	66.3	81
美山	58.0	74.5	78
勝山	36.5	54.3	67
武生	85.5	64.6	132
大野	48.0	60.9	79
九頭竜	32.5)	62.7	52
今庄	123.5	72.1	171
敦賀	78.0	62.9	124
美浜	34.0	56.3	60
大飯	56.5	49.5	114
小浜	35.5	54.2	65

階級区分



記号	統計値区分
D	正常値
--	現象なし
D)	準正常値
D]	資料不足値
X	欠測
//	平年値なし

■ 日照時間（ｈ）

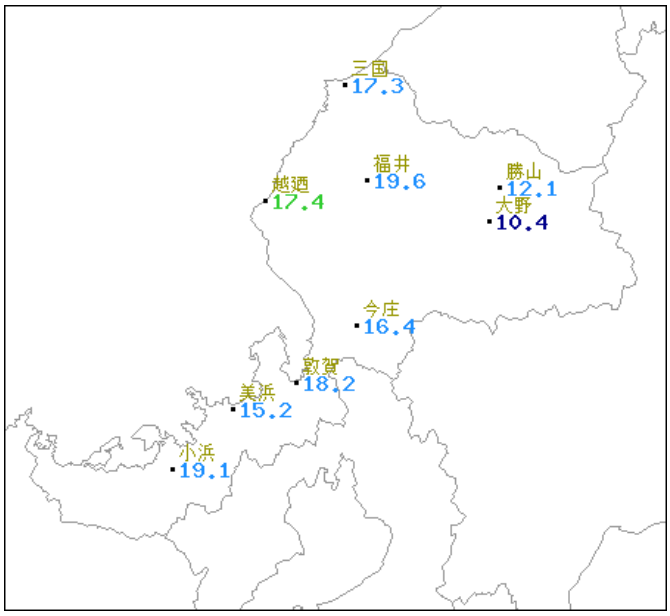

地点名	実況値	平年値	平年比(%)
三国	17.3	26.8	65
越廼	17.4	19.3	90
福井	19.6	25.2	78
勝山	12.1	25.2	48
大野	10.4	23.1	45
今庄	16.4	21.9	75
敦賀	18.2	23.2	78
美浜	15.2	22.8	67
小浜	19.1	24.6	78



記号	統計値区分
D	正常値
--	現象なし
D)	準正常値
D]	資料不足値
X	欠測
//	平年値なし

■ 最深積雪（ｃｍ）

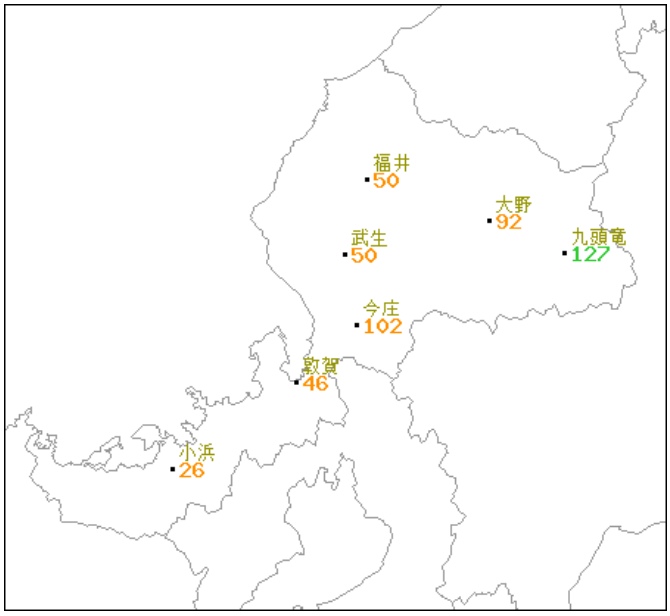

地点名	実況値	平年値	平年比(%)
福井	50	29	172
武生	50	30	167
大野	92	66	139
九頭竜	127	130	98
今庄	102	69	148
敦賀	46	21	219
小浜	26	21	124



記号	統計値区分
D	正常値
--	現象なし
D)	準正常値
D]	資料不足値
X	欠測
//	平年値なし

【 資 料 の 解 説 】

1. **旬の値**(福井及び敦賀の気温・日照時間・降水量)

実　況　値:気温においては旬の平均値を、日照時間及び降水量においては旬の合計値を表す。
平　年　値:1991～2020年(30年間)の累年平均値である。
階　　級:1991～2020年(30年間)の30個の値を小さい値から順に並べ、10個(33.3…%)ずつの3群に分けるように求めた境界値から、「低い(少ない)」、「平年並」、「高い(多い)」に区分して表す。また、低い(少ない)方または高い(多い)方から出現率10%の範囲を、それぞれ「かなり低い(少ない)」、「かなり高い(多い)」と表す。
記　　号:数値の欄に示す記号の意味は、次のとおりである。

記号なし	正常値	統計を行う対象資料が欠けていないことを示す。
)	準正常値	統計を行う対象資料が許容範囲で欠けているが、一部の例外を除いて正常値と同等に扱われることを示す。必要な資料数は、要素または現象、統計方法により若干異なるが、全体数の80%を基準とする。
]	資料不足値	統計を行う対象資料が許容範囲を超えて欠けていることを示す。
×	欠測	欠測の場合、または欠測のために合計値や平均値等が求められないことを示す。

2. **気象経過図**

地域気象観測(アメダス)による毎日の日平均気温、日最高気温、日最低気温、降水量、日照時間※を図示する。日の平均値は24回(1時～24時)の観測値を平均して求める。日の合計値は24回(1時～24時)の観測値(前1時間の合計値)を合計して求める。

※2021 年 3 月 1 日に福井、敦賀以外のアメダス観測地点では、日照計による日照時間の観測を終了し、2021 年 3 月 2 日から気象衛星観測のデータを用いた「推計気象分布(日照時間)」から得られる推計値を日照時間データとして提供している。
このため、時系列グラフの日照時間は 2021 年 3 月 1 日以前の観測値と 2021 年 3 月 2 日以降の推計値を単純に比較することはできない。
また、気象台の観測値とアメダスの推計値を単純に比較することもできない。

3. **分布図**

地域気象観測(アメダス)による旬の平均気温、降水量、日照時間、最深積雪を地図上に示す。ただし最深積雪は、積雪計を運用している期間(概ね11月～3月)に掲載する。また、同期間の平年値との平年差または平年比を表に示す。
ここで、
平年差　　＝実況値－平年値
平年比(%)＝実況値÷平年値×100
とする。
なお、平年値には(福井・敦賀を含めて)アメダスとしての値を用いる。

情報の閲覧・検索のご案内

福井県気象旬報に掲載されていないデータや最新のデータについては、以下をご覧ください。

・福井地方気象台ホームページ（https://www.data.jma.go.jp/fukui/）

・気象庁ホームページ（https://www.jma.go.jp/）

・「農業に役立つ気象情報の利用の手引き」
（https://www.jma.go.jp/jma/kishou/nougyou/tebiki.html）

・「関東甲信・北陸・東海地方の気候変化」
（https://www.data.jma.go.jp/tokyo/shosai/chiiki/tokyok_fix/top.html）

☆福井地方気象台ホームページからのデータ検索

● **過去の気象災害**…福井県で突風や大雨、台風等で災害があった場合の気象状況を取りまとめた気象速報や現地災害調査速報を閲覧できます。
（https://www.data.jma.go.jp/fukui/shosai/01sokuhou.html）

☆気象庁ホームページからの観測データの検索や取得

● **最新の気象データ**…今日の最高・最低気温、24 時間降水量、史上 1 位の更新状況などの最新の気象データを閲覧できます。
（https://www.data.jma.go.jp/obd/stats/data/mdrr/）

● **過去の気象データ検索**…昨日までの気象観測データ（気温、湿度、降水量、風向・風速、日照時間、雪など）を、10 分、1 時間、日、半旬、旬、月、3 か月、年等の単位で検索できます。平年値や観測史上 1～10 位の値等も検索できます。
（https://www.data.jma.go.jp/obd/stats/etrn/index.php）

● **過去の気象データ・ダウンロード**…昨日までの気象観測データを、複数地点の複数項目について取得し、CSV ファイルとしてダウンロードできます。取得の際に、複数日間の平均値・合計値を集計することや、平年値や前年までの複数年間平均値と比較することも可能です。
（https://www.data.jma.go.jp/risk/obsdl/index.php）

● **災害をもたらした台風・大雨・地震・火山噴火等の自然現象のとりまとめ資料**…暴風・豪雨・地震等の自然現象による災害が発生した場合に、関係機関等の防災業務の参考とするため、災害を引き起こした現象や気象庁のとった措置等の概要を取り纏めた災害時自然現象報告書を閲覧できます。
（https://www.jma.go.jp/jma/kishou/know/saigai_link.html）

● **日々の天気図**…過去の天気図を閲覧できます（最新の「日々の天気図」は 3 か月後の 25 日頃に掲載します）。
（https://www.data.jma.go.jp/fcd/yoho/hibiten/）

● **台風経路図**…過去の台風の経路の資料を検索できます（昭和 26 年（1951 年）以降に発生した台風の経路を掲載しています）。
（https://www.data.jma.go.jp/yoho/typhoon/route_map/）

● **天候の状況**…低温・少雨・日照不足などの状況を、全国各地点の気温・降水量・日照時間の 5 日以上の平均(合計)値やその平年差・平年比で見ることができます。
（https://www.data.jma.go.jp/obd/stats/data/mdrr/tenkou/indexTenkouTem5dhi.html）

● **気候リスク管理**…2 週目以降の気温の予測資料の検索や、1 か月予報や早期天候情報に用いる気温予測データ（ガイダンス）を CSV 形式で取得できます。
（https://www.data.jma.go.jp/risk/）

● **地球環境・気候**…気候変動、異常気象、最近の天候、温室効果ガス等の地球環境に関するリンクがまとめられています。
（https://www.data.jma.go.jp/cpdinfo/menu/）

● **2 週間気温予報**…12 日先まで予報された気温が閲覧できます。
（https://www.data.jma.go.jp/cpd/twoweek/?fuk=57）

● **生物季節観測の情報**…さくらの開花など気象台で観測した植物及び動物季節観測結果を閲覧できます。
（https://www.data.jma.go.jp/sakura/data/）

【利用上の注意】

この資料は速報値です。後日、内容の訂正・追加を行うことがあります。

© 福井地方気象台