福　岡　県　気　象　月　報

令和６年（2024年）２月

福　岡　管　区　気　象　台

2月の気象概況

上旬： 低気圧や湿った空気の影響で曇りや雨の日が多かった。
10日から11日は「落雷と突風及び降ひょうに関する福岡県気象情報」を発表
5日は東谷で「日降水量」の2月の極値を更新

低気圧や湿った空気の影響で曇りや雨の日が多く、期間の終わりは高気圧に覆われて晴れた。5日は低気圧が九州を通過した影響で大雨となった。
気温は平年より高く、旬平均気温は5.9～8.4℃（平年差 1.0～2.7℃）となった。
降水量は平年より多いかかなり多く、旬降水量は24.0～61.5㎜（平年比 134～338%）となった。
日照時間は平年より少なく、旬間日照時間は平年比 52～76%となった。

日	天気概況	福岡の昼間の天気
1 日	気圧の谷や湿った空気の影響を受けた	雨時々曇
2 日	気圧の谷や湿った空気の影響を受けたが次第に高気圧に覆われた	曇後時々晴
3 日	低気圧や前線の影響を受けた	雨時々曇一時晴
4 日	気圧の谷や湿った空気の影響を受けた	曇
5 日	低気圧や前線の影響を受けた	雨一時曇
6 日	寒気や湿った空気の影響を受けた	曇時々雨一時晴
7 日	寒気や湿った空気の影響を受けた	雨後曇
8 日	気圧の谷や寒気の影響を受けた	曇時々晴
9 日	高気圧に覆われたが、気圧の谷や寒気の影響を受けた	晴時々曇一時雨
10 日	高気圧に覆われた	晴

中旬： 天気は数日の周期で変化し、19日は前線や湿った空気の影響で大雨となった所があった。　　「高温」
10日から11日は「落雷と突風及び降ひょうに関する福岡県気象情報」を発表
18日から19日は「落雷と突風に関する福岡県気象情報」を発表
19日は、九州北部地方（山口県を含む）で「春一番」が吹いた
19日は、宗像、博多、早良脇山、朝倉、英彦山、久留米で「日最大10分間降水量」、行橋、早良脇山、英彦山で「日最大１時間降水量」、早良脇山で「日降水量」、空港北町、博多で「日最低気温の高い方から」の2月の極値を更新

天気は数日の周期で変化し、高気圧に覆われて晴れた日もあったが、14日から15日、19日から20日は前線や湿った空気の影響で雨が降り、19日は大雨となった所があった。19日は南よりの風が強まり「春一番」が吹いた。

気温は平年よりかなり高く、旬平均気温は9.2～12.2℃（平年差 2.9～4.7℃）となった。
降水量は平年並か平年より多く、旬降水量は30.5～74.0㎜（平年比 97～203%）となった。
日照時間は平年並か平年より多く、旬間日照時間は平年比 102～129%となった。

日	天気概況	福岡の昼間の天気
11 日	高気圧に覆われた	晴時々曇
12 日	高気圧に覆われた	晴
13 日	高気圧に覆われた	晴後時々曇
14 日	気圧の谷や湿った空気の影響を受けた	曇時々雨一時晴
15 日	前線や湿った空気の影響を受けた	雨時々曇一時晴
16 日	寒気の影響を受けた	曇一時晴
17 日	高気圧に覆われた	快晴
18 日	高気圧に覆われた	晴
19 日	前線や湿った空気の影響を受けた	雨後曇一時晴
20 日	前線や湿った空気の影響を受けた	曇一時霧雨

下旬： 前線や低気圧、寒気の影響で、曇りや雨の日が多かった。
21日は「落雷と突風に関する福岡県気象情報」を発表
21日は、太宰府、添田、耳納山で「日最大10分間降水量」の2月の極値を更新

前線や低気圧、寒気の影響で、曇りや雨の日が多く、21日は前線が九州付近に停滞し大雨となった。
気温は概ね平年並で、旬平均気温は7.2～9.2℃（平年差 -0.4～1.5℃）となった。
降水量は平年より多いかかなり多く、旬降水量は46.5～89.5㎜（平年比 183～307%）となった。
日照時間は平年より少ないかかなり少なく、旬間日照時間は平年比 41～70%となった。

日	天気概況	福岡の昼間の天気
21 日	前線や湿った空気の影響を受けた	雨時々曇
22 日	前線や湿った空気の影響を受けた	曇時々雨
23 日	気圧の谷や寒気の影響を受けた	雨時々曇一時晴
24 日	気圧の谷や寒気の影響を受けた	曇時々晴
25 日	気圧の谷や寒気の影響を受けた	曇時々晴一時雨
26 日	寒気の影響を受けた	雨時々曇一時晴
27 日	気圧の谷や寒気の影響を受けた	曇時々晴
28 日	高気圧に覆われた	薄曇時々晴
29 日	低気圧や前線の影響を受けた	雨

2月の福岡と飯塚の気象要素の旬別・月階級区分表

観測所		期間	平均気温				降水量				日照時間			
地点番号	地点名		観測値（℃）	平年値（℃）	平年差（℃）	階級	観測値（mm）	平年値（mm）	平年比（%）	階級	観測値（hr）	平年値（hr）	平年比（%）	階級
47807	福岡	上旬	8.4	6.9	1.5	高い	61.5	18.2	338	かなり多い	30.0	40.5	74	かなり少ない
		中旬	12.2	7.8	4.4	かなり高い	40.5	25.5	159	多い	50.2	43.5	115	多い
		下旬	9.2	8.9	0.3	平年並	66.0	26.2	252	かなり多い	22.4	39.9	56	かなり少ない
		月	9.9	7.8	2.1	かなり高い	168.0	69.8	241	かなり多い	102.6	123.5	83	かなり少ない
47809	飯塚	上旬	6.6	5.2	1.4	高い	55.0	19.7	279	かなり多い	23.5	39.7	59	かなり少ない
		中旬	10.5	6.2	4.3	かなり高い	36.0	29.8	121	平年並	49.5	42.1	118	多い
		下旬	8.1	7.3	0.8	平年並	84.0	29.1	289	かなり多い	22.0	37.6	59	少ない
		月	8.4	6.2	2.2	かなり高い	175.0	78.6	223	かなり多い	95.0	119.4	80	かなり少ない

※“ ）”は準正常値、 “ ］ ”は資料不足値

気　象　分　布　図　　（2024年２月）

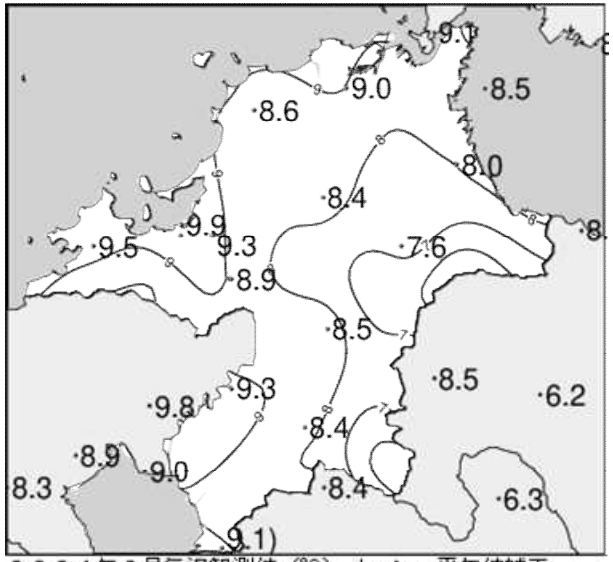

２０２４年２月気温観測値（℃）メッシュ平年値補正

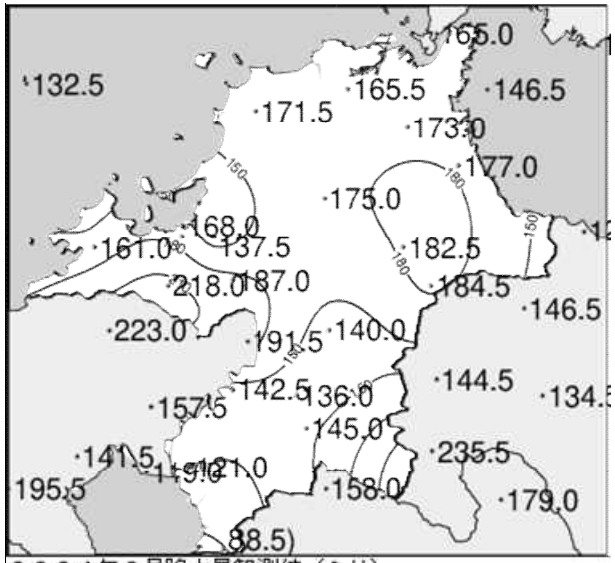

２０２４年２月降水量観測値（ミリ）

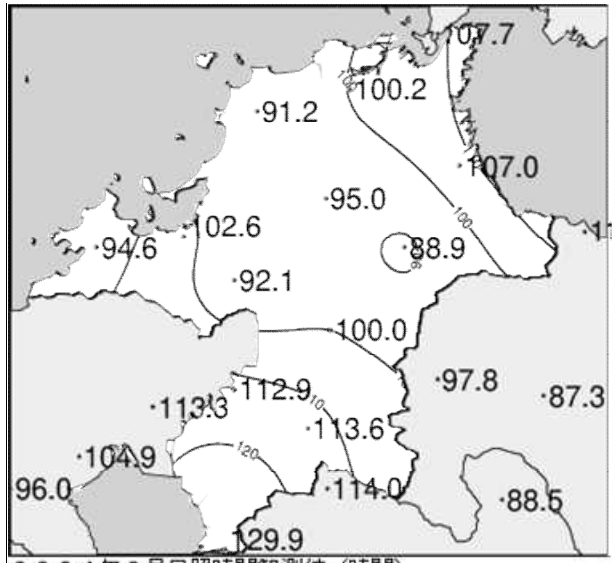

２０２４年２月日照時間観測値（時間）

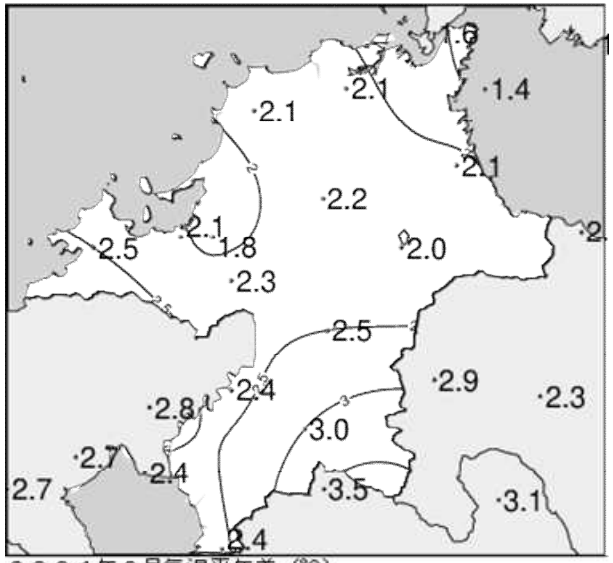

２０２４年２月気温平年差（℃）

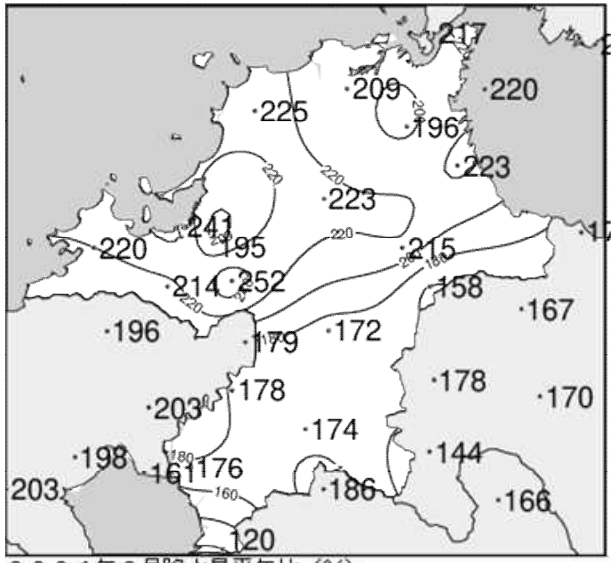

２０２４年２月降水量平年比（%）

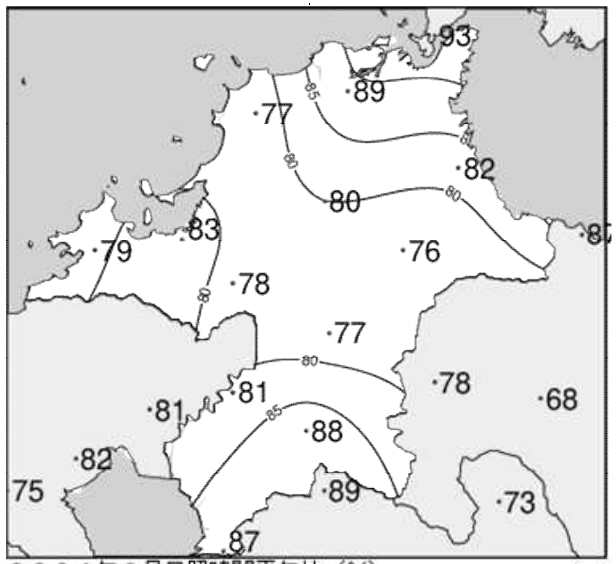

２０２４年２月日照時間平年比（%）

※気温観測値の等値線は、地形の影響を考慮した「メッシュ平年値2020」のデータを用いて観測所のない所の気温も推計して作成しています。

※“　）”は準正常値、　“　］　”は資料不足値

アメダス　気象経過図：2024年02月01日-2024年02月29日

飯塚

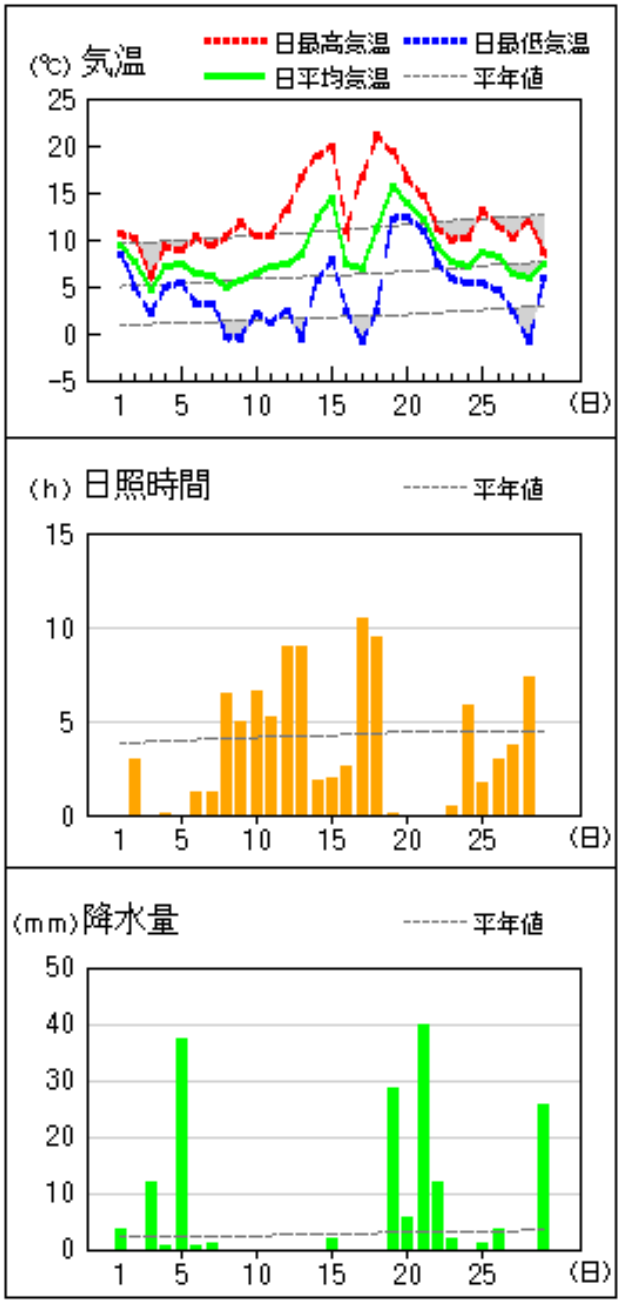

八幡

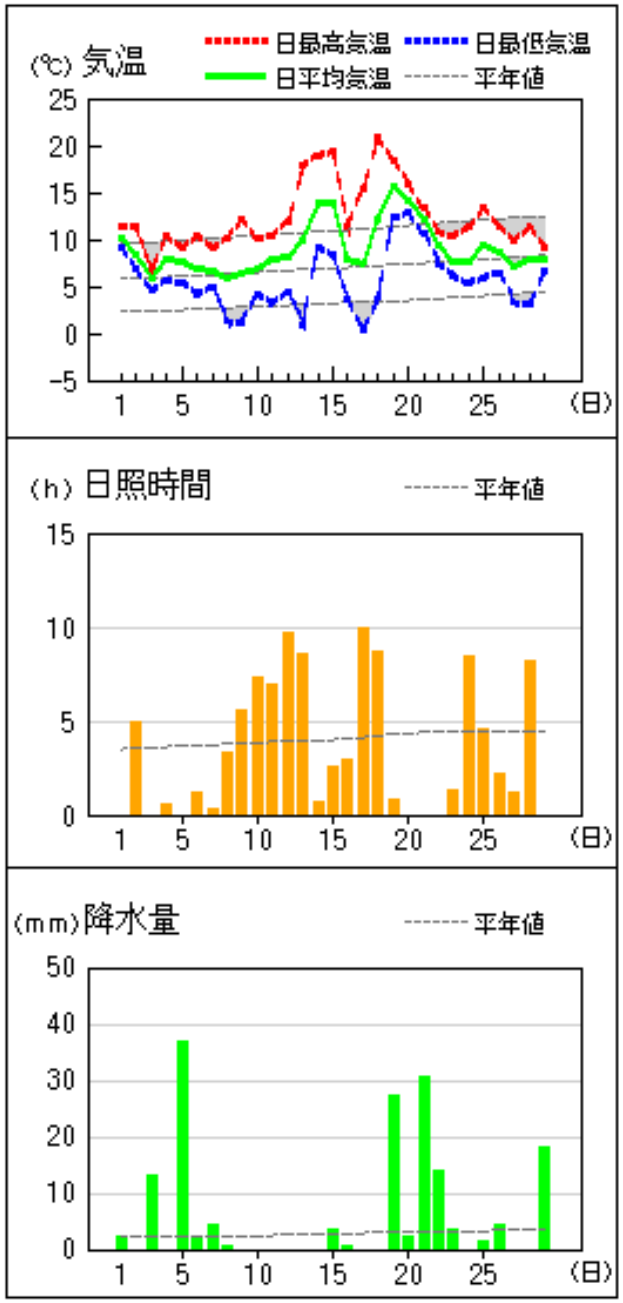

行橋

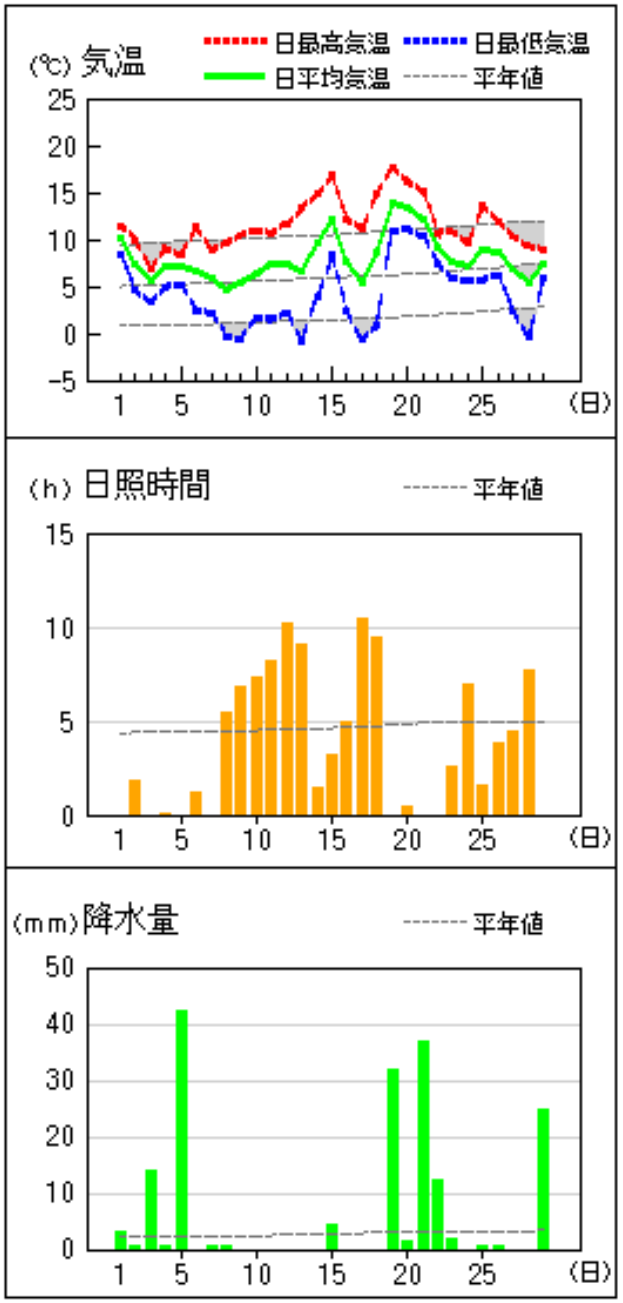

アメダス　気象経過図：2024年02月01日-2024年02月29日

福岡

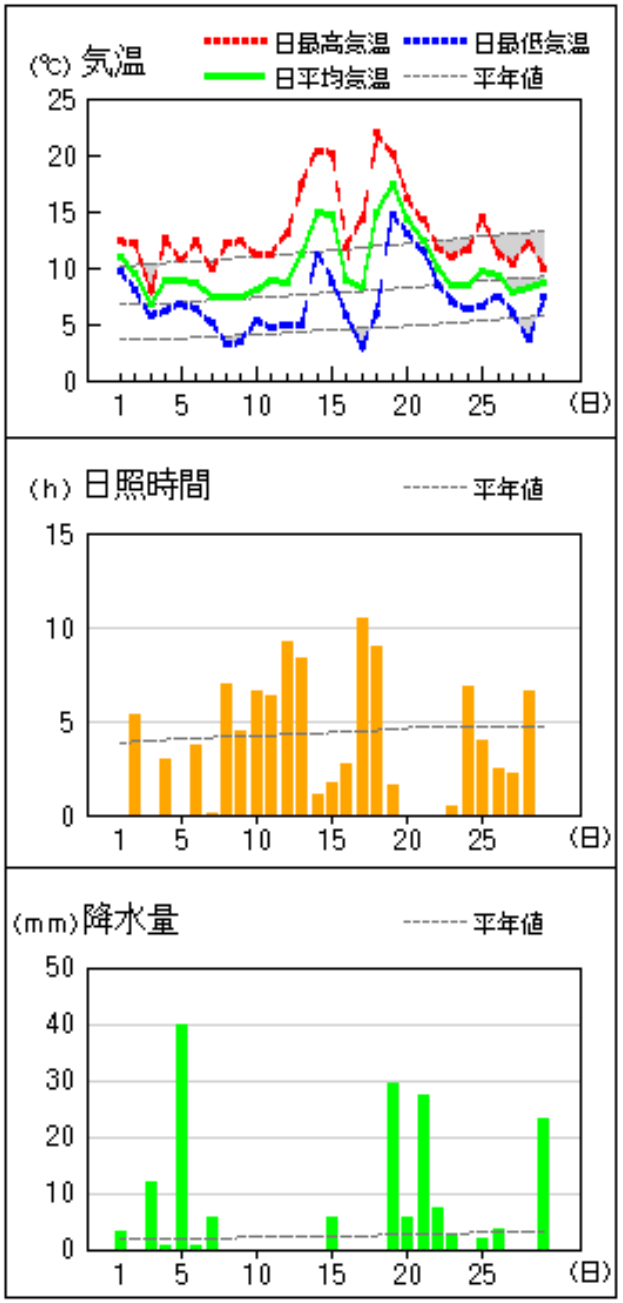

久留米

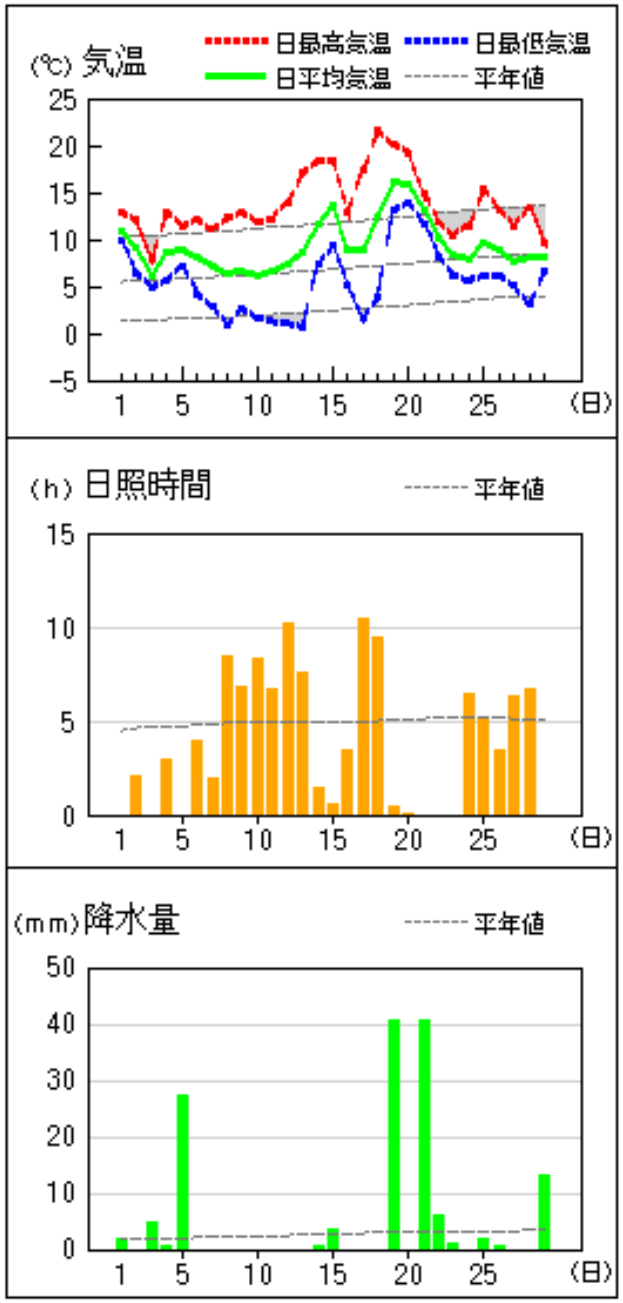

大牟田

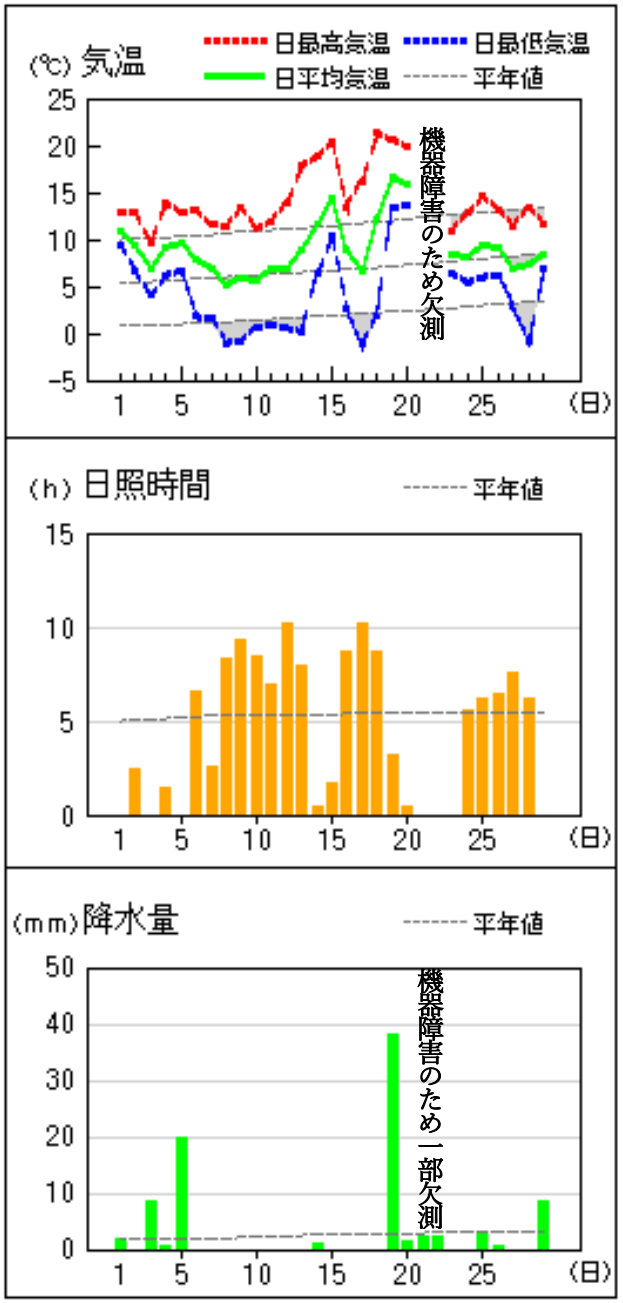

気　象　月　表

地点番号 47807　地点名 福岡 （福岡県）　　気象官署名 福岡管区気象台　2024年2月

日付	平均気圧 現地 hPa	平均気圧 海面 hPa	気温 平均 ℃	気温 最高 ℃	気温 最低 ℃	平均蒸気圧 hPa	相対湿度 平均 %	相対湿度 最小 %	平均雲量 10分比	日照時間 h	全天日射量 MJ/m²	降水量 mm	降水量 最大 1時間 mm	降水量 最大 10分 mm	最深積雪 cm	降雪深さ合計 cm	風速 平均 m/s	風速 最大 m/s	風速 最大 風向 16方位	風速 最大瞬間 m/s	風速 最大瞬間 風向 16方位	天気概況 昼 06:00～18:00	天気概況 夜 18:00～06:00	大気現象	日付
1	1019.4	1021.2	10.9	12.3	9.6	11.8	91	74	10.0	0.0	1.90	3.0	1.0	0.5	－	－	2.0	4.6	N	6.9	N	雨時々曇	曇一時雨	● ＝	1
2	1022.9	1024.8	9.4	12.1	8.0	8.5	73	60	7.8	5.3	11.05	－	0.0	－	－	－	3.5	5.5	N	8.8	NNE	曇後時々晴	晴一時曇	＝	2
3	1023.7	1025.6	6.7	8.1	5.7	7.3	75	57	8.0	0.0	2.65	12.0	4.0	1.0	－	－	1.9	5.4	NE	8.5	NE	雨時々曇一時晴	雨後時々曇	●	3
4	1020.8	1022.6	8.8	12.6	6.2	9.1	81	70	10.0	2.9	9.22	0.5	0.5	0.5	－	－	2.2	6.1	N	9.2	NE	曇	曇後大雨	●	4
5	1013.2	1015.0	8.8	10.7	6.8	10.4	91	73	10.0	0.0	2.25	40.0	10.0	2.5	－	－	2.8	6.1	N	9.2	N	雨一時曇	曇後時々雨	● ＝	5
6	1020.5	1022.4	8.6	12.3	6.3	8.7	79	60	9.8	3.7	10.44	0.5	0.5	0.5	－	－	1.7	4.5	N	6.7	N	曇時々雨一時晴	曇時々雨	●	6
7	1018.3	1020.2	7.5	9.8	5.2	8.2	79	58	8.3	0.1	3.93	5.5	2.5	0.5	－	－	2.1	6.0	N	8.4	N	雨後曇	晴時々曇一時雨	●	7
8	1017.1	1019.0	7.3	12.2	3.2	7.1	71	50	8.8	6.9	13.57	0.0	0.0	0.0	－	－	1.9	5.2	N	7.7	N	曇時々晴	晴時々薄曇	●	8
9	1018.2	1020.1	7.5	12.3	3.4	6.7	65	44	4.8	4.5	10.01	0.0	0.0	0.0	－	－	1.9	4.7	NNW	8.9	W	晴時々曇一時雨	晴	● ∞	9
10	1021.2	1023.1	8.0	11.2	5.3	6.0	56	39	4.3	6.6	13.63	0.0	0.0	0.0	－	－	2.5	5.2	NW	8.8	NNW	晴	晴後曇	●	10
11	1022.1	1023.9	8.8	11.2	4.7	5.7	51	34	7.8	6.3	13.45	0.0	0.0	0.0	－	－	3.6	7.3	WNW	12.8	NW	晴時々曇	晴一時曇	● ∞	11
12	1028.2	1030.1	8.6	13.0	4.9	6.3	56	41	1.5	9.2	16.60	－	－	－	－	－	2.3	6.6	NW	10.0	NW	晴	快晴		12
13	1028.1	1029.9	11.1	17.5	4.8	8.3	63	45	2.0	8.3	15.69	－	－	－	－	－	2.3	6.3	SSW	10.6	SSW	晴後時々曇	晴後時々薄曇		13
14	1022.8	1024.6	15.0	20.4	11.2	11.7	69	48	9.8	1.1	6.87	0.0	0.0	0.0	－	－	2.8	5.2	SE	10.1	SW	曇時々雨一時晴	曇後一時晴	●	14
15	1015.6	1017.4	14.7	20.1	8.7	13.9	83	71	9.3	1.7	5.90	5.5	3.0	2.5	－	－	3.4	9.9	N	16.0	N	雨時々曇一時晴	雨時々曇	● ＝	15
16	1020.4	1022.3	8.9	11.7	5.8	7.3	64	52	7.3	2.7	10.59	0.0	0.5	0.0	－	－	4.5	8.9	N	14.7	N	曇一時晴	晴一時曇	●	16
17	1020.7	1022.6	8.3	14.3	3.1	7.5	69	44	0.0	10.4	18.67	－	－	－	－	－	1.7	4.9	N	6.7	N	快晴	快晴	␣	17
18	1019.9	1021.7	14.9	21.9	6.0	9.0	55	25	4.0	8.9	16.83	0.0	0.0	0.0	－	－	2.5	5.9	SE	10.2	SE	晴	雨時々曇	●	18
19	1012.9	1014.7	17.3	20.1	14.6	16.4	83	53	7.5	1.6	3.46	29.5	16.5	7.0	－	－	2.8	7.1	SSE	14.4	SE	雨後曇一時晴	曇時々晴	● ＝T°	19
20	1017.3	1019.1	14.3	16.1	13.0	15.3	94	88	8.0	0.0	2.74	5.5	5.0	2.0	－	－	2.0	5.7	N	9.1	NNE	曇一時霧雨	雨時々曇	● ＝	20
21	1015.1	1016.9	12.5	14.2	11.5	13.9	96	90	10.0	0.0	2.34	27.5	7.0	3.0	－	－	2.4	5.4	N	8.4	N	雨時々曇	雨時々曇、雷を伴う	● ＝	21
22	1018.3	1020.2	10.0	11.8	8.5	11.2	91	79	10.0	0.0	1.63	7.5	4.0	1.0	－	－	4.1	6.7	N	10.3	N	曇時々雨	雨	● ＝	22
23	1023.0	1024.9	8.5	10.9	7.0	8.8	80	69	9.8	0.4	6.44	2.5	1.0	0.5	－	－	3.8	8.1	NNE	14.7	NNE	雨時々曇一時晴	曇一時晴	●	23
24	1023.3	1025.1	8.5	11.6	6.3	5.9	54	39	10.0	6.8	16.16	0.0	0.0	0.0	－	－	3.3	6.5	NE	10.5	NE	曇時々晴	曇後雨	●	24
25	1017.1	1019.0	9.6	14.4	6.6	9.2	77	55	10.0	4.0	12.72	2.0	1.0	0.5	－	－	3.1	7.5	N	11.7	N	曇時々晴一時雨	雨後一時曇	●	25
26	1021.9	1023.7	9.2	11.3	7.5	8.8	75	62	6.8	2.4	9.18	3.5	1.5	1.0	－	－	5.1	9.9	N	16.1	NNE	雨時々曇一時晴	曇時々晴	●	26
27	1026.0	1027.9	7.8	10.4	6.0	5.8	55	43	6.8	2.2	9.17	0.0	0.0	0.0	－	－	3.6	7.6	N	12.3	N	曇時々晴	晴	●	27
28	1025.6	1027.4	8.3	12.2	3.7	6.4	59	46	7.0	6.6	14.71	0.0	0.0	0.0	－	－	2.3	7.4	N	10.9	N	薄曇時々晴	曇時々雨	● ␣	28
29	1016.3	1018.1	8.6	9.9	7.3	9.8	88	65	10.0	0.0	1.85	23.0	3.5	1.0	－	－	2.9	8.9	N	13.6	NNE	雨	雨時々曇	●	29
上旬	1019.5	1021.4	8.4	11.4	6.0	8.4	76		8.2	30.0	7.9	61.5				－	2.3	2.9	6.0	17.4	12.8	11.2	月最大24時間降水量		最低海面気圧	
中旬	1020.8	1022.6	12.2	16.6	7.7	10.1	69		5.7	50.2	11.1	40.5				－	2.8	3.6	(北)			4.5	mm	期間		
下旬	1020.7	1022.6	9.2	11.9	7.2	8.9	75		8.9	22.4	8.2	66.0				－	3.4	3.6	(西)風向別頻度%(東)			0.9	40.5	4日23時	hPa	起日
月	1020.3	1022.2	9.9	13.3	6.9	9.1	73		7.6	102.6	9.1	168.0				－	2.8	3.7	(南) (0.1)			5.0	起日 5	～5日17時	1009.1	5
平年	1019.1	1020.9	7.8	11.6	4.4	6.8	62		6.8	123.5	10.3	69.8				1	2.9	3.3	3.9	3.7	8.6	8.8	可照時間	h	日照率	32%

階級別	気温 ℃ 最高<0	平均<0	最低<0	最高≧25	平均≧25	最低≧25	最高≧30	最高≧35	日降水量 mm ≧0.0	≧0.5	≧1.0	≧10	≧30	日最深積雪 cm ≧0	≧10	≧20	≧50	≧100	日最大風速 m/s ≧10	≧15	≧30	日平均雲量 <1.5	≧8.5
日数	0	0	0	0	0	0	0	0	25	15	13	5	1	0	0	0	0	0	0	0	0	1	13
平年	0.0	0.1	1.1	0.0	0.0	0.0	0.0	0.0	18.8	10.7	8.8	2.4	0.3	0.9	0.0	0.0	0.0	0.0	1.0	0.0	0.0	1.3	10.6

日数	不照	大気現象 雪	霧	雷
	7	0	0	1
平年	4.0	4.0	0.1	0.9

現象		平年
霜	初	12／13
	終	3／12
雪	初	12／18
	終	3／2

※“ ）”は準正常値 、“ ］ ”は資料不足値 、“ × ”は欠測

気　象　月　表

地点番号 47809　地点名 飯塚 （福岡県）　　気象官署名 福岡管区気象台　2024年2月

日付	平均気圧 現地 hPa	平均気圧 海面 hPa	気温 平均 ℃	気温 最高 ℃	気温 最低 ℃	平均蒸気圧 hPa	相対湿度 平均 %	相対湿度 最小 %	平均雲量 10分比	日照時間 h	全天日射量 MJ/m²	降水量 mm	降水量 最大 1時間 mm	降水量 最大 10分 mm	最深積雪 cm	降雪深さ合計 cm	風速 平均 m/s	風速 最大 m/s	風速 最大 風向 16方位	風速 最大瞬間 m/s	風速 最大瞬間 風向 16方位	天気概況 昼 06:00～18:00	天気概況 夜 18:00～06:00	大気現象	日付
1	1016.7	1021.4	9.4	10.6	8.5	11.4	97	92		0.0		3.5	2.0	1.0			0.8	1.8	SSE	2.8	NNE			● ≡	1
2	1020.4	1025.1	7.7	10.2	4.9	8.4	80	64		3.0		0.0	0.0	0.0			1.5	3.1	NE	7.0	SE			●	2
3	1021.6	1026.4	4.6	6.2	2.1	7.3	86	64		0.0		12.0	3.5	1.0			1.3	3.0	ESE	6.9	SE			● ＝	3
4	1018.7	1023.4	7.1	9.3	5.0	8.8	87	77		0.1		0.5	0.5	0.5			1.3	3.0	E	6.3	ESE			● ＝	4
5	1010.9	1015.5	7.4	8.8	5.3	9.6	93	81		0.0		37.5	7.0	2.0			1.7	4.3	WNW	9.4	ESE			●	5
6	1017.7	1022.4	6.5	10.3	3.2	8.5	88	68		1.2		0.5	0.5	0.5			1.1	2.6	NNE	4.6	NE			● ＝	6
7	1015.4	1020.1	6.1	9.3	3.1	7.9	84	56		1.2		1.0	0.5	0.5			1.4	4.7	N	8.3	N			●	7
8	1014.5	1019.2	4.8	10.3	−0.3	6.4	77	43		6.5		−	0.0	−			1.2	3.0	ENE	6.4	E			≡	8
9	1015.3	1020.0	5.7	11.8	−0.5	6.5	73	44		4.9		0.0	0.0	0.0			1.8	4.6	W	8.7	WNW			●	9
10	1018.2	1022.9	6.3	10.3	2.1	5.8	63	38		6.6		0.0	0.0	0.0			2.4	6.4	WNW	10.2	WNW			●	10
11	1019.0	1023.7	7.2	10.5	1.1	5.6	57	32		5.2		0.0	0.0	0.0			3.4	7.9	W	15.0	WSW			●⧓ ∞	11
12	1025.2	1029.9	7.5	13.2	2.4	5.8	58	32		9.0		−	−	−			1.6	3.8	WNW	7.1	WNW			＝ ∞	12
13	1025.4	1030.1	8.4	16.7	−0.7	7.9	73	47		9.0		−	−	−			2.1	6.1	SSW	10.6	SSW			＝	13
14	1020.5	1025.1	12.3	18.9	5.6	10.8	76	47		1.8		0.0	0.0	0.0			1.8	4.9	SW	8.9	SW			● ＝	14
15	1012.7	1017.3	14.3	19.9	7.9	13.4	82	69		1.9		2.0	0.5	0.5			2.8	7.0	N	12.9	N			●	15
16	1017.5	1022.2	7.3	10.9	2.4	7.0	69	49		2.6		0.0	0.5	0.5			2.9	6.2	N	11.2	N			●	16
17	1018.0	1022.7	6.8	16.7	−0.8	6.8	73	31		10.5		−	−	−			1.1	2.7	NE	4.7	NE				17
18	1017.8	1022.5	11.2	21.1	2.4	8.7	69	23		9.4		0.0	0.0	0.0			1.6	4.7	SW	8.7	SW			●	18
19	1010.5	1015.0	15.6	19.3	12.2	15.9	89	69		0.1		28.5	13.0	5.0			2.0	5.3	WSW	8.9	S			● ＝	19
20	1014.3	1018.9	14.0	16.5	12.4	15.1	95	85		0.0		5.5	5.5	3.5			1.5	3.3	NW	5.4	NNW			● ＝	20
21	1012.0	1016.6	12.2	14.6	11.0	13.7	97	89		0.0		40.0	15.0	6.5			1.2	3.1	NNW	5.6	NNW			● ＝	21
22	1015.5	1020.1	9.2	11.1	7.4	10.8	92	74		0.0		12.0	5.0	1.5			1.4	3.7	NNW	6.5	NNW			● ＝	22
23	1020.2	1024.9	7.6	10.0	5.9	8.4	81	68		0.5		2.0	0.5	0.5			2.6	5.2	N	9.7	NNE			●	23
24	1020.7	1025.4	7.2	10.2	5.3	5.8	58	41		5.8		−	−	−			2.0	4.2	E	9.5	ENE				24
25	1014.3	1019.0	8.6	13.1	5.4	8.7	79	54		1.7		1.0	0.5	0.5			2.0	5.3	N	10.1	N			●	25
26	1018.9	1023.6	8.1	11.5	4.7	8.5	79	57		3.0		3.5	1.0	0.5			2.6	6.8	N	11.6	NNW			●	26
27	1023.1	1027.8	6.5	10.1	2.3	5.6	58	42		3.7		−	−	−			2.6	6.3	NNE	11.9	NE			∞	27
28	1023.1	1027.8	6.0	12.0	−0.9	6.0	67	41		7.3		0.0	0.0	0.0			1.4	4.6	N	7.9	NE			●	28
29	1013.6	1018.3	7.4	8.6	5.9	9.4	91	64		0.0		25.5	4.5	1.0			1.9	4.3	N	9.9	N			●	29
上旬	1016.9	1021.6	6.6	9.7	3.3	8.1	83			23.5		55.0					1.5	2.0	6.9	9.6	9.1	5.3	月最大24時間降水量		最低海面気圧
中旬	1018.1	1022.7	10.5	16.4	4.5	9.7	74			49.5		36.0					2.1	3.9	(北)			4.5	mm	期間	
下旬	1017.9	1022.6	8.1	11.2	5.2	8.5	78			22.0		84.0					2.0	5.3	(西)風向別頻度%(東)			7.2	43.0	20日23時	hPa 起日
月	1017.6	1022.3	8.4	12.5	4.3	8.8	78			95.0		175.0					1.8	3.6	(南) (1.7)			5.0	起日 21	～21日16時	1010.2 5
平年	1016.2	1020.9	6.2	11.0	1.7	6.8	71		6.9@	119.4		78.6				3@	2.2	4.2	10.6	9.6	7.0	4.5	可照時間	h	日照率 30%

階級別	気温 ℃ 最高 <0	平均 <0	最低 <0	最高 ≧25	平均 ≧25	最低 ≧25	最高 ≧30	最高 ≧35	日降水量 mm ≧0.0	≧0.5	≧1.0	≧10	≧30	日最深積雪 cm ≧0	≧10	≧20	≧50	≧100	日最大風速 m/s ≧10	≧15	≧30	日平均雲量 <1.5	≧8.5
日数	0	0	5	0	0	0	0	0	23	15	13	6	2						0	0	0		
平年	0.0	0.3	9.1	0.0	0.0	0.0	0.0	0.0	18.7	11.1	9.5	2.8	0.3	2.3@	0.3@	0.0@	0.0@	0.0@	0.7	0.0	0.0	2.2@	12.8@

日数	不照	大気現象 雪	霧	雷	現象		平年
	7	1	2		霜	初	12／2@
						終	
平年	4.0	6.0	2.3	0.0@	雪	初	12／12
						終	3／11

※“ ）”は準正常値 、“ ］ ”は資料不足値 、“ × ”は欠測、“ @ “ は参考値（平年差や平年比に使用できません）

地域気象観測降水量月報

福岡県 (82)　　2024年2月

単位：mm　　1/2頁

観測所名 日付	小呂島	宗像	八幡	空港北町	東谷	行橋	飯塚	前原	福岡	博多	太宰府	添田	早良脇山	朝倉	英彦山	久留米
1	2.0	1.5	2.5	2.0	2.5	3.0	3.5	3.5	3.0	2.0	2.5	4.0	4.0	3.0	6.5	2.0
2	0.0	0.0	0.0	0.0	0.0	0.5	0.0	0.0	0.0	0.0	0.5	0.0	0.0	0.0	0.0	0.0
3	11.0	13.0	13.0	10.5	12.0	14.0	12.0	11.0	12.0	10.5	8.0	8.0	10.0	8.0	7.5	5.0
4	1.0	0.5	0.0	0.5	0.5	0.5	0.5	2.0	0.5	0.5	0.5	0.0	1.0	0.0	1.5	0.5
5	27.0	32.0	37.0	38.0	41.0	42.5	37.5	35.5	40.0	30.5	38.0	36.0	36.0	29.5	30.0	27.5
6	4.0	1.5	2.0	0.0	0.5	0.0	0.5	1.0	0.5	1.0	0.0	0.0	0.0	0.0	0.0	0.0
7	3.5	5.0	4.5	0.5	2.0	0.5	1.0	3.0	5.5	2.5	2.5	1.5	3.5	0.0	2.5	0.0
8	4.5	0.0	0.5	0.0	0.0	0.5	0.0	1.0	0.0	0.0	0.0	0.0	0.0	0.0	0.0	0.0
9	0.0	0.0	0.0	0.0	0.0	0.0	0.0	0.0	0.0	0.0	0.0	0.0	0.0	0.0	0.0	0.0
10	0.0	0.0	0.0	0.0	0.0	0.0	0.0	0.0	0.0	0.0	0.0	0.0	0.0	0.0	0.0	0.0
11	0.0	0.0	0.0	0.0	0.0	0.0	0.0	0.0	0.0	0.0	0.0	0.0	0.0	0.0	0.0	0.0
12	0.0	0.0	0.0	0.0	0.0	0.0	0.0	0.0	0.0	0.0	0.0	0.0	0.0	0.0	0.0	0.0
13	0.0	0.0	0.0	0.0	0.0	0.0	0.0	0.0	0.0	0.0	0.0	0.0	0.0	0.0	0.0	0.0
14	0.0	0.0	0.0	0.0	0.0	0.0	0.0	0.0	0.0	0.5	0.5	0.0	0.0	0.0	0.0	0.5
15	1.0	6.5	3.5	3.0	4.0	4.5	2.0	4.0	5.5	2.0	0.5	9.0	6.0	2.0	4.5	3.5
16	0.5	0.5	0.5	0.0	0.0	0.0	0.0	1.0	0.0	0.0	0.5	0.0	2.5	0.0	1.5	0.0
17	0.0	0.0	0.0	0.0	0.0	0.0	0.0	0.0	0.0	0.0	0.0	0.0	0.0	0.0	0.0	0.0
18	1.5	0.0	0.0	0.0	0.0	0.0	0.0	0.5	0.0	0.0	0.0	0.0	0.0	0.0	0.0	0.0
19	27.0	34.0	27.5	27.0	30.0	32.0	28.5	26.5	29.5	28.0	54.0	36.0	59.0	31.0	51.0	40.5
20	3.0	4.0	2.5	0.5	3.0	1.5	5.5	6.0	5.5	3.0	3.0	3.0	6.5	0.5	1.0	0.0
21	14.0	25.5	30.5	31.5	33.0	37.0	40.0	23.5	27.5	27.5	34.0	38.0	33.5	37.0	33.0	40.5
22	3.5	12.0	14.0	9.5	13.0	12.5	12.0	11.0	7.5	6.5	9.0	13.5	14.5	7.0	14.5	6.0
23	5.5	6.0	3.5	1.5	3.5	2.0	2.0	5.5	2.5	2.0	1.5	2.5	3.5	1.0	2.5	1.0
24	0.5	0.0	0.0	0.0	0.0	0.0	0.0	0.0	0.0	0.0	0.0	0.0	0.0	0.0	0.0	0.0
25	0.5	2.5	1.5	1.0	1.0	0.5	1.0	2.5	2.0	2.0	2.5	2.0	4.0	2.0	3.0	2.0
26	2.0	6.5	4.5	0.0	3.5	0.5	3.5	3.5	3.5	2.5	2.5	4.0	6.0	1.0	2.5	0.5
27	0.0	0.5	0.0	0.0	0.0	0.0	0.0	0.0	0.0	0.0	0.0	0.0	0.0	0.0	0.0	0.0
28	0.0	0.0	0.0	0.0	0.0	0.0	0.0	0.0	0.0	0.0	0.0	0.0	0.0	0.0	0.0	0.0
29	20.5	20.0	18.0	21.0	23.5	25.0	25.5	20.0	23.0	16.5	27.0	25.0	28.0	18.0	23.0	13.0
30																
31																
最大日降水量	27.0	34.0	37.0	38.0	41.0	42.5	40.0	35.5	40.0	30.5	54.0	38.0	59.0	37.0	51.0	40.5
起日	19	19	5	5	5	5	21	5	5	5	19	21	19	21	19	21
最大1時間降水量	7.0	14.0	12.0	9.5	9.0	15.0	15.0	13.0	16.5	15.0	16.5	14.0	20.5	13.5	22.0	17.5
起日　時分	19 10:35	19 11:46	21 00:58	21 01:22	21 10:59	19 12:41	21 10:24	19 11:36	19 11:56	19 11:53	19 12:08	19 12:40	19 11:41	21 10:49	19 12:45	21 10:30
最大10分間降水量	2.5	5.0	4.0	3.5	4.0	4.0	6.5	5.0	7.0	5.5	7.5	5.0	7.5	8.0	8.5	10.0
起日　時分	19 10:09	19 11:24	21 00:53	21 10:27	21 00:41	21 10:15	21 09:58	19 11:07	19 11:26	19 11:50	21 09:41	21 10:18	19 10:47	19 12:31	19 12:40	19 12:22
上旬合計	53.0	53.5	59.5	51.5	58.5	61.5	55.0	57.0	61.5	47.0	52.0	49.5	54.5	40.5	48.0	35.0
中旬合計	33.0	45.0	34.0	30.5	37.0	38.0	36.0	38.0	40.5	33.5	58.5	48.0	74.0	33.5	58.0	44.5
下旬合計	46.5	73.0	72.0	64.5	77.5	77.5	84.0	66.0	66.0	57.0	76.5	85.0	89.5	66.0	78.5	63.0
月合計	132.5	171.5	165.5	146.5	173.0	177.0	175.0	161.0	168.0	137.5	187.0	182.5	218.0	140.0	184.5	142.5
1mm以上日数	16	14	14	10	13	10	13	17	13	14	12	13	15	11	15	10
10mm以上日数	5	6	6	5	6	6	6	6	5	5	4	5	6	4	5	4
30mm以上日数	0	2	2	2	3	3	2	1	1	1	3	3	3	2	3	2
50mm以上日数	0	0	0	0	0	0	0	0	0	0	1	0	1	0	1	0
70mm以上日数	0	0	0	0	0	0	0	0	0	0	0	0	0	0	0	0
100mm以上日数	0	0	0	0	0	0	0	0	0	0	0	0	0	0	0	0

※“ ）”は準正常値 、“ ］ ”は資料不足値 、“ × ”は欠測

地域気象観測降水量月報

福岡県 (82)　　2024年2月

単位：mm　　2/2頁

観測所名 日付	耳納山	黒木	柳川	大牟田
1	2.0	2.0	1.0	2.0
2	0.0	0.0	0.0	0.0
3	6.0	7.0	5.5	8.5
4	0.5	0.5	0.0	0.5
5	31.0	22.0	17.5	20.0
6	0.0	0.0	0.0	0.0
7	0.0	0.0	0.0	0.0
8	0.0	0.0	0.0	0.0
9	0.0	0.0	0.0	0.0
10	0.0	0.0	0.0	0.0
11	0.0	0.0	0.0	0.0
12	0.0	0.0	0.0	0.0
13	0.0	0.0	0.0	0.0
14	0.0	0.5	0.0	1.0
15	2.0	0.5	2.5	0.0
16	0.0	0.0	0.0	0.0
17	0.0	0.0	0.0	0.0
18	0.0	0.0	0.0	0.0
19	33.5	32.5	29.5	38.0
20	0.5	0.5	0.0	1.5
21	39.0	57.5	46.0	2.5]
22	4.0	7.0	3.5	2.5]
23	1.0	1.0	0.5	0.0
24	0.0	0.0	0.0	0.0
25	2.0	2.5	2.0	3.0
26	0.5	1.0	0.5	0.5
27	0.0	0.0	0.0	0.0
28	0.0	0.0	0.0	0.0
29	14.0	10.5	12.5	8.5
30				
31				
最大日降水量	39.0	57.5	46.0	38.0)
起日	21	21	21	19
最大1時間降水量	14.5	18.0	18.5	23.0)
起日　時分	19 12:56	21 10:40	21 14:12	19 12:32
最大10分間降水量	6.5	9.0	7.5	5.5)
起日　時分	21 10:01	21 09:50	19 12:37	19 13:03
上旬合計	39.5	31.5	24.0	31.0
中旬合計	36.0	34.0	32.0	40.5
下旬合計	60.5	79.5	65.0	17.0]
月合計	136.0	145.0	121.0	88.5)
1mm以上日数	10	10	9	10
10mm以上日数	4	4	4	2)
30mm以上日数	3	2	1	1)
50mm以上日数	0	1	0	0)
70mm以上日数	0	0	0	0)
100mm以上日数	0	0	0	0)

※“ ）”は準正常値 、“ ］ ”は資料不足値 、“ × ”は欠測

地域気象観測気温月報

福岡県（82）　　2024年2月

単位：℃　　1/2頁

観測所名	宗像			八幡			空港北町			行橋			飯塚			前原			福岡		
日付	平均	最高	最低	平均	最高	最低	平均	最高	最低	平均	最高	最低	平均	最高	最低	平均	最高	最低	平均	最高	最低
1	10.3	11.9	9.3	10.2	11.3	9.1	10.0	11.3	8.3	10.1	11.5	8.5	9.4	10.6	8.5	10.7	12.0	9.8	10.9	12.3	9.6
2	8.5	11.6	5.5	8.4	11.3	6.8	7.7	9.6	6.6	7.3	10.0	4.6	7.7	10.2	4.9	9.4	11.8	7.8	9.4	12.1	8.0
3	5.6	6.7	4.3	5.9	7.0	4.7	6.2	7.4	5.2	5.7	7.0	3.3	4.6	6.2	2.1	6.4	7.8	5.3	6.7	8.1	5.7
4	7.7	11.0	5.2	7.9	10.3	5.6	7.4	9.2	5.6	7.1	9.1	5.0	7.1	9.3	5.0	8.7	12.1	6.1	8.8	12.6	6.2
5	7.8	9.4	5.2	7.7	9.2	5.4	7.2	8.8	5.8	7.2	8.3	5.1	7.4	8.8	5.3	8.9	11.0	7.3	8.8	10.7	6.8
6	7.0	10.3	4.7	6.9	10.4	4.2	7.6	11.1	4.8	6.6	11.4	2.4	6.5	10.3	3.2	8.3	11.8	6.1	8.6	12.3	6.3
7	6.5	8.8	3.5	6.6	9.2	4.9	7.1	10.1	4.5	5.9	8.9	2.2	6.1	9.3	3.1	7.0	9.7	3.4	7.5	9.8	5.2
8	5.3	10.5	0.6	6.0	10.1	1.3	6.6	8.8	3.1	4.6	9.6	-0.4	4.8	10.3	-0.3	6.7	11.2	2.7	7.3	12.2	3.2
9	6.0	11.5	-0.4	6.5	12.2	1.1	6.6	9.2	2.2	5.3	10.5	-0.6	5.7	11.8	-0.5	6.4	12.0	1.1	7.5	12.3	3.4
10	6.3	10.1	0.2	6.8	10.1	4.1	7.6	10.7	5.3	6.3	11.0	1.6	6.3	10.3	2.1	7.6	10.4	3.5	8.0	11.2	5.3
11	7.2	10.3	0.3	7.8	10.4	3.2	8.0	10.3	3.5	7.5	10.7	1.5	7.2	10.5	1.1	8.7	11.1	4.2	8.8	11.2	4.7
12	6.6	11.1	1.1	8.2	11.9	4.4	8.0	11.9	4.5	7.4	11.6	2.1	7.5	13.2	2.4	7.1	12.7	1.2	8.6	13.0	4.9
13	7.9	17.1	-1.5	9.9	17.8	1.0	7.6	12.0	2.9	6.6	13.3	-0.9	8.4	16.7	-0.7	9.6	17.8	-1.0	11.1	17.5	4.8
14	13.0	19.5	4.8	14.0	19.0	9.1	10.0	12.9	5.8	9.7	14.8	3.9	12.3	18.9	5.6	15.0	20.1	9.0	15.0	20.4	11.2
15	13.0	19.0	8.1	13.9	19.3	8.3	11.9	15.9	8.7	12.1	16.8	8.3	14.3	19.9	7.9	14.7	17.7	8.3	14.7	20.1	8.7
16	7.4	10.0	2.0	7.8	11.3	3.7	7.9	11.6)	5.0)	7.7	12.2	2.3	7.3	10.9	2.4	8.5	11.1	3.6	8.9	11.7	5.8
17	5.7	14.3	-1.5	7.3	15.5	0.5	6.9	10.1	2.8	5.3	11.2	-0.6	6.8	16.7	-0.8	6.8	14.2	0.6	8.3	14.3	3.1
18	12.5	21.7	2.4	12.1	21.0	3.6	9.8	13.4	4.4	8.6	14.9	0.8	11.2	21.1	2.4	12.7	22.1	1.1	14.9	21.9	6.0
19	15.8	19.4	12.0	15.6	18.5	12.3	13.3	15.4	11.7	13.8	17.6	10.8	15.6	19.3	12.2	17.3	19.0	15.3	17.3	20.1	14.6
20	13.6	15.5	11.7	14.2	15.8	12.8	13.3	15.1	10.3	13.5	16.2	11.2	14.0	16.5	12.4	13.8	15.7	12.8	14.3	16.1	13.0
21	11.9	13.4	10.8	12.1	13.3	10.6	11.6	12.7	10.2	12.1	15.1	10.3	12.2	14.6	11.0	12.1	13.2	11.1	12.5	14.2	11.5
22	9.3	10.9	7.8	9.3	10.8	7.5	9.3	10.5	7.5	9.2	10.7	7.4	9.2	11.1	7.4	9.9	11.3	8.4	10.0	11.8	8.5
23	7.6	8.8	6.4	7.7	10.3	6.2	7.7	10.3	6.0	7.7	11.0	5.8	7.6	10.0	5.9	8.2	10.3	7.1	8.5	10.9	7.0
24	7.4	10.1	5.2	7.7	11.3	5.4	7.4	9.0	5.7	7.2	9.7	5.7	7.2	10.2	5.3	8.3	11.3	6.3	8.5	11.6	6.3
25	8.7	12.5	5.6	9.3	13.5	5.9	9.2	12.7	6.9	8.9	13.7	5.7	8.6	13.1	5.4	9.3	13.0	6.0	9.6	14.4	6.6
26	8.6	10.4	6.5	8.7	11.4	6.5	8.5	11.9	6.3	8.6	11.9	6.2	8.1	11.5	4.7	9.2	12.1	6.9	9.2	11.3	7.5
27	6.9	9.2	2.1	7.1	9.8	3.3	7.4	10.6	5.7	7.0	10.4	2.3	6.5	10.1	2.3	7.6	10.4	4.8	7.8	10.4	6.0
28	6.3	10.6	-0.1	7.8	11.3	3.1	7.3	9.2	5.4	5.5	9.3	-0.3	6.0	12.0	-0.9	7.2	11.0	1.8	8.3	12.2	3.7
29	7.9	9.1	6.2	7.9	9.2	6.6	8.4	9.2	7.6	7.5	8.9	6.0	7.4	8.6	5.9	8.2	9.4	7.0	8.6	9.9	7.3
30																					
31																					
月極値		21.7	-1.5		21.0	0.5		15.9	2.2		17.6	-0.9		21.1	-0.9		22.1	-1.0		21.9	3.1
起日		18	17		18	17		15	9		19	13		18	28		18	13		18	17
上旬平均	7.1	10.2	3.8	7.3	10.1	4.7	7.4	9.6	5.1	6.6	9.7	3.2	6.6	9.7	3.3	8.0	11.0	5.3	8.4	11.4	6.0
中旬平均	10.3	15.8	3.9	11.1	16.1	5.9	9.7	12.9	6.0	9.2	13.9	3.9	10.5	16.4	4.5	11.4	16.2	5.5	12.2	16.6	7.7
下旬平均	8.3	10.6	5.6	8.6	11.2	6.1	8.5	10.7	6.8	8.2	11.2	5.5	8.1	11.2	5.2	8.9	11.3	6.6	9.2	11.9	7.2
月平均	8.6	12.2	4.4	9.0	12.5	5.6	8.5	11.1	5.9	8.0	11.6	4.1	8.4	12.5	4.3	9.5	12.9	5.8	9.9	13.3	6.9
0°C未満日数	0	0	4	0	0	0	0	0	0	0	0	5	0	0	5	0	0	1	0	0	0
25°C以上日数	0	0	0	0	0	0	0	0	0	0	0	0	0	0	0	0	0	0	0	0	0
30°C以上日数		0			0			0			0			0			0			0	
35°C以上日数		0			0			0			0			0			0			0	
積算気温	90			92			70			62			80			96			121		

※“ ）”は準正常値 、“ ］ ”は資料不足値 、“ × ”は欠測

地域気象観測気温月報

福岡県（82）　　2024年2月

単位：℃　　2/2頁

観測所名	博多			太宰府			添田			朝倉			久留米			黒木			大牟田		
日付	平均	最高	最低	平均	最高	最低	平均	最高	最低	平均	最高	最低	平均	最高	最低	平均	最高	最低	平均	最高	最低
1	10.7	12.2	9.4	10.5	12.1	9.0	9.0	10.4	7.8	10.2	12.1	8.5	11.0	12.8	9.8	10.2	11.9	8.7	11.0	12.8	9.5
2	8.9	11.4	6.9	8.6	11.8	6.0	6.2	9.5	2.2	8.1	11.8	4.4	9.1	12.1	6.5	8.7	12.9	5.2	9.4	12.8	6.6
3	6.1	8.0	2.8	5.4	7.7	2.6	4.1	6.2	1.3	5.4	8.0	1.5	6.1	8.0	4.9	6.5	8.5	4.8	6.8	9.7	4.1
4	8.4	11.1	5.9	8.3	11.9	5.6	6.4	8.9	4.3	7.9	12.3	5.7	8.6	13.0	5.7	8.9	14.0	6.5	9.1	14.0	6.1
5	8.6	10.8	5.5	8.6	10.5	6.5	7.2	8.3	4.5	8.6	10.6	6.7	8.8	11.4	7.1	8.7	11.6	5.8	9.6	12.9	6.6
6	7.5	11.5	4.3	7.4	11.7	4.4	5.7	10.4	2.1	6.7	12.4	1.3	8.1	12.1	4.2	6.4	12.5	1.4	7.9	13.1	1.8
7	6.6	9.2	3.9	6.0	8.9	2.2	5.0	8.1	1.2	5.9	9.7	0.9	7.2	11.1	2.8	5.4	10.4	-0.1	7.0	11.6	1.6
8	6.2	11.3	1.6	5.6	12.0	0.6	4.2	10.5	-0.4	4.7	11.7	-1.9	6.4	12.3	0.9	4.8	12.5	-1.7	5.2	11.4	-1.0
9	6.6	12.7	1.0	6.2	12.1	0.8	5.2	12.4	-0.1	5.5	12.6	-0.5	6.7	12.9	2.7	5.5	12.4	-0.5	6.0	13.5	-0.8
10	6.6	10.5	3.6	5.7	10.5	2.4	5.7	10.6	2.6	5.4	10.6	2.1	6.1	11.9	1.6	4.0	11.8	-0.1	5.7	11.2	0.6
11	8.1	11.1	3.7	6.8	11.2	1.5	7.0	10.6	2.1	5.8	11.0	-1.6	6.7	12.2	1.3	5.1	11.2	-0.7	6.9	11.9	0.9
12	7.6	11.9	2.4	7.3	13.0	2.2	6.0	13.0	1.3	6.8	13.9	0.6	7.3	14.0	1.1	5.3	14.1	-1.2	7.0	13.9	0.6
13	10.8	17.7	2.7	9.3	16.8	2.2	7.4	16.8	-0.7	8.0	17.4	-1.7	8.7	17.1	0.7	7.4	16.8	-1.7	8.9	18.0	0.1
14	14.4	20.1	9.6	12.6	20.2	6.0	12.3	20.2	5.8	11.1	18.8	4.2	11.7	18.3	7.4	10.9	19.2	5.8	11.7	18.8	6.4
15	14.8	19.2	8.3	14.2	20.4	8.4	13.1	20.1	8.0	13.4	18.6	8.6	13.6	18.4	9.5	13.2	18.8	8.5	14.4	20.5	10.4
16	8.0	11.6)	2.7)	7.7	11.5	2.4	7.0	10.4	2.2	7.6	11.3	1.8	8.8	12.8	5.2	7.6	13.3	1.9	8.9	13.4	2.6
17	7.2	14.5	0.4	7.0	15.9	-0.2	5.8	14.7	-0.9	7.1	17.1	-0.8	8.8	17.3	1.6	6.7	16.5	-1.1	6.7	16.2	-1.2
18	14.3	21.3	5.2	12.7	21.1	3.9	9.6	18.5	1.4	11.3	21.4	0.0	12.5	21.7	3.9	11.6	21.7	2.2	12.1	21.3	2.0
19	17.0	20.5	14.5	16.7	20.8	13.6	14.0	19.4	10.2	16.5	20.9	12.0	16.2	20.1	13.1	15.7	20.4	11.2	16.6	20.7	13.3
20	14.4	16.3	12.3	14.0	15.7	12.7	13.7	16.7	11.2	15.1	17.7	13.5	16.0	19.2	14.0	16.1	19.6	13.9	16.0	19.9	13.7
21	12.6	14.3	11.5	12.3	14.7	11.1	12.0	14.6	10.2	12.8	14.9	11.2	13.1	14.8	11.7	13.4	15.3	11.5	13.5]	14.0]	13.0]
22	9.8	11.7	8.1	9.7	11.2	7.9	8.5	10.4	6.7	9.8	11.4	7.7	10.1	11.8	8.1	9.4	11.6	7.3	8.9]	10.9]	8.1]
23	8.1	11.0	6.3	8.0	10.6	6.1	6.9	9.3	5.0	7.9	10.2	5.9	8.4	10.5	6.2	7.5	10.6	5.3	8.4	11.0	6.5
24	7.9	10.8	5.4	7.7	11.4	4.9	6.2	10.2	3.7	7.4	11.0	5.0	8.0	11.4	5.6	6.8	11.3	4.1	8.2	12.8	5.5
25	9.1	13.1	6.0	8.8	13.2	5.3	7.2	11.8	4.6	8.7	13.2	5.5	9.7	15.5	6.1	8.3	13.2	5.4	9.5	14.7	6.0
26	8.4	11.2	5.9	8.4	11.4	6.3	7.1	10.9	5.3	8.1	11.5	5.8	9.0	13.2	6.1	7.9	12.3	5.2	9.1	13.2	6.1
27	6.8	10.4	2.8	7.1	10.5	2.9	5.3	9.4	0.2	6.5	10.3	1.1	7.6	11.5	5.1	6.1	11.0	3.1	7.0	11.5	2.8
28	7.2	12.5	0.6	7.0	12.3	0.3	5.1	11.1	-1.2	6.7	13.4	-0.2	8.1	13.5	3.1	7.8	14.4	3.1	7.4	13.5	-0.8
29	8.2	9.9	6.7	7.7	8.9	6.1	6.7	8.3	4.7	7.7	9.0	6.3	8.2	9.6	6.7	8.1	10.7	6.4	8.5	11.6	6.8
30																					
31																					
月極値		21.3	0.4		21.1	-0.2		20.2	-1.2		21.4	-1.9		21.7	0.7		21.7	-1.7		21.3)	-1.2)
起日		18	17		18	17		14	28		18	8		18	13		18	13		18	17
上旬平均	7.6	10.9	4.5	7.2	10.9	4.0	5.9	9.5	2.6	6.8	11.2	2.9	7.8	11.8	4.6	6.9	11.9	3.0	7.8	12.3	3.5
中旬平均	11.7	16.4	6.2	10.8	16.7	5.3	9.6	16.0	4.1	10.3	16.8	3.7	11.0	17.1	5.8	10.0	17.2	3.9	10.9	17.5	4.9
下旬平均	8.7	11.7	5.9	8.5	11.6	5.7	7.2	10.7	4.4	8.4	11.7	5.4	9.1	12.4	6.5	8.4	12.3	5.7	8.3]	12.6]	4.7]
月平均	9.3	13.0	5.5	8.9	13.1	5.0	7.6	12.1	3.6	8.5	13.3	3.9	9.3	13.8	5.6	8.4	13.8	4.1	9.1)	14.3)	4.3)
0°C未満日数	0	0	0	0	0	1	0	0	5	0	0	6	0	0	0	0	0	8	0)	0	4)
25°C以上日数	0	0	0	0	0	0	0	0	0	0	0	0	0	0	0	0	0	0	0)	0)	0
30°C以上日数		0			0			0			0			0			0			0)	
35°C以上日数		0			0			0			0			0			0			0)	
積算気温	109			93			65			90			104			91			82)		

※“ ）”は準正常値 、“ ］ ”は資料不足値 、“ × ”は欠測

地域気象観測風向・風速月報

福岡県 (82)　　2024年2月

単位：(m/s)　1/3頁

観測所名	宗像						八幡						空港北町						行橋						飯塚					
日付	平均	最大	最大風向	最大瞬間	最大瞬間風向	最多	平均	最大	最大風向	最大瞬間	最大瞬間風向	最多	平均	最大	最大風向	最大瞬間	最大瞬間風向	最多	平均	最大	最大風向	最大瞬間	最大瞬間風向	最多	平均	最大	最大風向	最大瞬間	最大瞬間風向	最多
1	1.7	4.5	NNE	8.4	NE	NE	1.3	2.8	NNE	6.3	NNE	NE	2.9	8.2	NNE	10.3	N	N	1.2	2.5	NNE	5.5	NNE	W	0.8	1.8	SSE	2.8	NNE	SSE
2	3.2	5.8	ENE	8.8	N	NE	2.3	3.8	NE	8.2	ENE	NE	5.4	8.3	N	11.3	NE	NNE	1.8	3.7	NNE	6.9	N	NNE	1.5	3.1	NE	7.0	SE	E
3	3.0	4.7	ENE	7.8	E	E	1.7	3.1	SE	7.3	ENE	ENE	4.6	7.4	NE	9.3	E	E	1.9	4.3	E	7.9	E	E	1.3	3.0	ESE	6.9	SE	ESE
4	2.9	4.6	NE	6.8	ESE	E	1.5	3.2	NE	6.3	ENE	NE	2.8	4.9	SE	7.7	E	ESE	1.3	3.0	E	5.6	E	E	1.3	3.0	E	6.3	ESE	ESE
5	3.5	8.2	ESE	13.2	E	ENE	2.3	5.6	SE	12.3	SE	NNE	6.2	12.2	ESE	14.9	ESE	N	2.4	6.9	E	12.8	E	ENE	1.7	4.3	WNW	9.4	ESE	E
6	1.1	2.7	NE	4.3	W	ENE	1.3	3.2	S	6.3	N	SSW	2.1	4.4	N	6.7	E	WSW	1.3	3.6	WNW	6.5	NW	SW	1.1	2.6	NNE	4.6	NE	S
7	1.4	3.9	NW	8.1	NW	NW	1.4	3.6	NW	6.4	N	SSW	2.7	6.3	NW	7.7	WNW	WNW	1.3	3.7	NW	6.9	NNW	SW	1.4	4.7	N	8.3	N	NNW
8	1.4	3.6	ENE	6.4	ESE	ESE	1.3	2.4	ENE	5.8	ENE	ENE	2.5	5.4	N	7.2	N	NNE	1.2	3.7	ESE	6.7	SE	WSW	1.2	3.0	ENE	6.4	E	E
9	2.1	5.0	WSW	10.1	W	WSW	1.7	4.1	WSW	7.8	W	S	2.5	8.3	W	10.8	WNW	SSE	1.5	4.8	WSW	8.0	WSW	WSW	1.8	4.6	W	8.7	WNW	SSE
10	2.3	5.3	WSW	10.0	WSW	W	2.8	5.8	NW	10.9	W	SSW	5.2	9.4	WNW	12.9	WNW	WNW	2.7	5.8	WNW	11.0	W	WNW	2.4	6.4	WNW	10.2	WNW	WNW
11	4.3	7.3	WSW	14.2	WSW	W	3.7	7.0	WSW	13.9	WSW	W	6.4	13.0	W	18.0	WSW	W	3.7	7.6	W	15.4	W	W	3.4	7.9	W	15.0	WSW	W
12	1.8	4.3	W	7.2	WNW	WNW	1.8	4.2	WNW	7.9	NW	NNW	3.3	9.3	WNW	12.3	WNW	NNW	1.7	3.6	W	7.7	W	E	1.6	3.8	WNW	7.1	WNW	N
13	1.4	4.9	WSW	8.4	W	E	2.5	5.7	S	10.4	S	S	2.1	4.1	SE	5.1)	SSE)	N	1.2	3.7	E	5.3	E	WSW	2.1	6.1	SSW	10.6	SSW	SSW
14	1.8	7.2	SSW	11.7	SSW	E	2.4	6.7	S	12.4	S	S	1.7	3.7	ENE	6.2	E	NNE	1.1	3.1	NE	5.2	NE	ENE	1.8	4.9	SW	8.9	SW	SSW
15	2.7	7.3	W	13.4	WSW	WSW	2.7	6.3	WNW	13.1	W	NNE	3.5	12.7	WNW	18.0	WNW	N	2.0	6.2	NW	11.3	WNW	NW	2.8	7.0	N	12.9	N	SSW
16	3.9	7.7	NNE	13.3	NNE	NNE	2.7	4.9	NNE	10.5	NNW	NNE	5.4)	9.9)	N)	12.3)	N)	N	2.4	4.7	NNE	10.8	NNE	NNE	2.9	6.2	N	11.2	N	N
17	1.1)	3.7)	ESE)	5.9)	ESE)	NW)	1.4	3.0	NNE	6.0	NNE	S	1.9	3.1	NNW	5.1	E	NW	1.3	3.3	ENE	5.5	E	WSW	1.1	2.7	NE	4.7	NE	S
18	2.3	5.5	SSW	8.8	SSW	E	1.7	4.3	SE	8.1	SSE	SE	1.5	3.9	E	5.7)	ESE)	E	1.2	3.6	ENE	5.8	NE	ENE	1.6	4.7	SW	8.7	SW	SSW
19	3.5	7.1	S	15.0	SSE	WSW	2.2	4.4	SSW	9.3	SE	SW	3.4	7.7	ESE	9.8	ESE	S	1.1	2.5	W	4.5	W	NW	2.0	5.3	WSW	8.9	S	S
20	1.6)	4.4)	NW)	8.5)	NNE)	N	1.3	4.1	SW	7.5	SW	NW	2.7	6.7	N	8.2	NNW	N	1.2	3.7	NE	6.5	NE	NNE	1.5	3.3	NW	5.4	NNW	NNE
21	1.8	4.6	NW	8.7	WNW	N	1.2	3.1	NNW	5.4	NNW	NNW	3.1	6.4	N	7.7	NE	N	1.3	2.5	NNE	5.1	WSW	NNE	1.2	3.1	NNW	5.6	NNW	NW
22	2.9	5.7	NNE	11.0	N	NNE	1.6	3.1	NNE	6.5	N	NE	5.6	9.3	N	11.3	N	NNE	1.8	3.9	NNE	7.6	NNW	NNE	1.4	3.7	NNW	6.5	NNW	NNW
23	3.8	8.0	NNE	14.2	NNE	NE	2.5	4.8	NNE	10.1	NNE	NE	7.2	12.7	N	15.4	N	N	2.8	5.2	N	10.9	NNE	N	2.6	5.2	N	9.7	NNE	NNE
24	3.4	6.7	NE	11.8	ENE	ENE	2.1	3.4	ENE	8.7	ESE	ENE	4.0	8.8	NE	11.3	NE	NE	2.6	5.4	E	8.9	E	NE	2.0	4.2	E	9.5	ENE	E
25	2.6	5.2	NNE	10.1	NE	NNE	2.0	5.0	N	10.7	NNW	N	3.6	8.9	N	11.3	N	N	1.4	4.5	NW	8.2	NNW	SW	2.0	5.3	N	10.1	N	N
26	4.1	8.2	NNE	13.2	NNE	NNE	2.9	5.4	NNE	11.9	NNE	NNE	5.8	11.1	N	13.4	N	N	2.6	6.5	NNE	12.5	N	NNE	2.6	6.8	N	11.6	NNW	N
27	4.0	8.1	NE	13.9	ENE	NE	2.6	5.2	NNE	10.8	NNE	NE	6.0	9.5	N	12.3	NE	NNE	2.7	5.0	NE	9.9	N	NNE	2.6	6.3	NNE	11.9	NE	NE
28	2.2	5.3	ESE	7.8	N	E	1.7	4.1	N	7.8	ESE	NE	3.5	6.2	ENE	8.7	E	ENE	1.4	3.8	E	7.1	E	WSW	1.4	4.6	N	7.9	NE	SSW
29	2.8	5.9	ENE	9.9	NNE	E	1.9	4.3	N	10.0	NE	NNW	3.8	7.5	NNW	10.3	ENE	ENE	1.6	4.6	ENE	8.1	E	WSW	1.9	4.3	N	9.9	N	SSW
30																														
31																														
月最大		8.2	NNE	15.0	SSE			7.0	WSW	13.9	WSW			13.0	W	18.0	WNW			7.6	W	15.4	W			7.9	W	15.0	WSW	
起日		26		19				11		11				11		15				11		11				11		11		
上旬平均	2.3					E	1.8					NE	3.7					N	1.7					E	1.5					E
中旬平均	2.4					WSW)	2.2					S	3.2					N	1.7					WSW	2.1					SSW
下旬平均	3.1					NE	2.1					NE	4.7					N	2.0					NNE	2.0					NNE
月平均	2.6					NE)	2.0					NE	3.8					N	1.8					NNE	1.8					SSW
10m/s以上日数		0						0						5						0						0				
15m/s以上日数		0						0						0						0						0				
20m/s以上日数		0						0						0						0						0				
30m/s以上日数		0						0						0						0						0				

※“ ）”は準正常値 、“ ］ ”は資料不足値 、“ × ”は欠測

地域気象観測風向・風速月報

福岡県 (82)　　2024年2月

単位：(m/s)　　2/3頁

観測所名	前原						福岡						博多						太宰府						添田					
日付	平均	最大	最大風向	最大瞬間	最大瞬間風向	最多	平均	最大	最大風向	最大瞬間	最大瞬間風向	最多	平均	最大	最大風向	最大瞬間	最大瞬間風向	最多	平均	最大	最大風向	最大瞬間	最大瞬間風向	最多	平均	最大	最大風向	最大瞬間	最大瞬間風向	最多
1	1.8	4.6	NE	9.1	NE	NE	2.0	4.6	N	6.9	N	N	2.0	4.0	N	6.2	N	NE	1.2	2.8	W	4.6	WNW	SW	0.6	1.7	N	4.8	NNE	SW
2	2.8	4.9	NE	9.0	NE	NE	3.5	5.5	N	8.8	NNE	NNE	3.2	6.3	NE	10.3	NE	NE	1.4	2.9	N	6.1	E	SSW	1.2	2.7	NNE	6.0	N	N
3	2.2	4.3	NE	7.4	E	NE	1.9	5.4	NE	8.5	NE	NE	2.2	5.4	NNW	8.7	NNW	NE	1.3	3.6	ESE	8.8	E	ESE	0.8	1.9	NNE	4.4	N	SSW
4	2.1	4.5	NE	7.7	NE	NE	2.2	6.1	N	9.2	NE	NE	2.5	6.4	NE	9.3	NE	NE	1.5	3.7	E	7.3	E	SSE	1.0	3.3	N	6.1	NNE	N
5	2.7	6.4	NNE	12.5	NNE	NE	2.8	6.1	N	9.2	N	N	2.9	6.7	SSE	9.8	SSE	NNW	2.2	4.7	SE	9.6	SSE	WNW	1.2	3.2	NNE	8.7	NNE	N
6	1.2	3.2	NE	5.9	ENE	NE	1.7	4.5	N	6.7	N	SSE	1.9	5.7	WNW	8.7	WNW	SE	1.0	3.2	NW	6.2	NW	SSW	0.7	3.0	N	6.0	N	S
7	1.7	5.1	N	7.4	NNW	N	2.1	6.0	N	8.4	N	N	2.1	5.7	NNW	8.7	NW	ENE	1.1	3.1	N	6.0	NW	SW	0.6	1.7	S	4.5	N	SSE
8	1.4	3.9	NNE	5.8	N	NNE	1.9	5.2	N	7.7	N	N	1.8	4.4	NE	7.7	NE	SE	1.1	3.0	NW	6.2	E	S	0.9	3.0	NNE	7.0	NNE	SE
9	1.4	4.2	WSW	8.8	WSW	NNE	1.9	4.7	NNW	8.9	W	SSE	2.8	7.3	WNW	10.8	W	WNW	1.6	4.1	WNW	7.5	NW	E	0.8	2.1	N	5.5	NNE	N
10	2.0	3.9	NW	8.6	WNW	WNW	2.5	5.2	NW	8.8	NNW	WNW	3.8	6.1	NW	9.3	WNW	SSE	2.0	5.3	W	9.2	W	E	1.3	3.1	N	7.2	N	SSW
11	3.5	6.0	WNW	12.8	WNW	WNW	3.6	7.3	WNW	12.8	NW	WNW	5.3	9.0	WNW	13.9	NW	WNW	3.0	6.4	WNW	12.2	W	E	1.1	2.4	NW	7.0	N	S
12	1.5	4.1	WNW	6.8	WNW	NNE	2.3	6.6	NW	10.0	NW	NNW	2.5	7.0	NW	10.8	NW	NW	1.6	4.2	W	6.8	WSW	WNW	0.7	2.2	N	4.7	N	N
13	2.2	6.1	SSW	10.5	SSW	NE	2.3	6.3	SSW	10.6	SSW	SSE	4.7	7.5	SSE	10.3	SSE	SSE	2.7	5.5	SE	9.2	SW	ESE	0.9	2.5	NNE	7.0	SE	SSE
14	3.6	6.9	SSW	10.8	S	SSW	2.8	5.2	SE	10.1	SW	SE	5.9	9.0	SSE	11.3	SSE	SSE	2.2	4.4	SE	9.2	SE	E	0.8	2.1	S	5.8	SSE	S
15	3.1	5.7	S	12.0	WSW	S	3.4	9.9	N	16.0	N	ESE	5.4	8.9	WNW	13.9	W	SSE	3.2	6.6	WNW	11.7	NW	ESE	0.9	3.0	N	7.1	NNW	N
16	3.7	6.7	NNE	12.5	NE	NE	4.5	8.9	N	14.7	N	NNE	3.8)	7.4)	N)	10.3)	N)	NNE	2.5	4.3	N	9.1	NW	N	1.6	3.4	NNE	10.1	N	NNE
17	1.3	3.2	NNW	5.3	NNW	NNE	1.7	4.9	N	6.7	N	SSE	1.9	5.1	WNW	7.2	WNW	E	1.0	3.9	NW	5.5	NW	SSW	0.9	2.7	N	5.8	N	E
18	2.0	5.9	SSW	9.4	SSW	NNE	2.5	5.9	SE	10.2	SE	SE	4.7	8.4	SE	12.3	S	SSE	2.2	4.4	E	9.3	SSE	ESE	0.9	2.6	NNE	4.8	NNE	N
19	3.2	7.4	S	13.9	SSW	WSW	2.8	7.1	SSE	14.4	SE	WNW	4.6	12.7	SSE	16.5	SE	SE	2.3	5.7	SE	13.6	SE	SE	0.8	2.0	NNW	4.6	SSE	SSW
20	1.8	3.9	N	6.9	SW	NE	2.0	5.7	N	9.1	NNE	N	1.9	4.4	WNW	6.7	WSW	WNW	1.7	4.0	WNW	6.6	WNW	WNW	0.7	2.5	N	4.6	NNE	N
21	1.8	4.0	NNW	7.0	NNE	NNE	2.4	5.4	N	8.4	N	NNW	2.1	4.6	NNW	8.2	WSW	WNW	2.2	4.2	W	7.7	WNW	WNW	0.6	2.3	N	4.1	N	N
22	3.8	6.2	NNE	12.6	NE	NE	4.1	6.7	N	10.3	N	N	3.3	5.7	N	8.2	N	N	2.1	4.0	WNW	7.2	W	W	1.0	2.7	NNE	6.5	N	SSW
23	3.8	6.7	NE	13.1	NE	NE	3.8	8.1	NNE	14.7	NNE	NE	3.6	7.4	N	12.3	N	NNE	2.5	4.3	N	9.1	NNE	NNE	1.7	3.5	N	8.5	NNW	N
24	3.2	6.1	NE	11.2	NE	NE	3.3	6.5	NE	10.5	NE	NE	3.4	6.4	E	10.3	NE	NE	1.8	4.3	E	8.6	E	E	1.3	3.6	NNE	8.3	NNE	NE
25	2.4	5.3	N	8.3	NNE	NNE	3.1	7.5	N	11.7	N	N	3.0	7.4	NNW	9.8	NNW	N	2.0	4.2	NW	8.0	NNE	NNW	0.7	2.8	N	5.7	NE	S
26	4.1	7.1	N	13.9	NE	NNE	5.1	9.9	N	16.1	NNE	NNE	3.8	8.3	N	12.9	N	N	2.4	4.5	N	9.7	N	N	1.4	4.5	NNE	9.6	N	NNE
27	3.4	6.5	NE	12.5	NE	NE	3.6	7.6	N	12.3	N	NE	2.9	6.8	N	9.8	N	NE	2.6	4.3	N	9.2	NNE	NE	1.5	4.0	NNE	9.3	NNE	NNE
28	2.0	4.9	NE	8.9	NE	NE	2.3	7.4	N	10.9	N	SE	2.2	7.0	NW	9.3	NNW	SSE	1.5	4.7	W	7.9	ESE	SSE	1.1	3.4	NNE	6.7	NNE	NNE
29	2.5	6.0	N	11.0	N	NNE	2.9	8.9	N	13.6	NNE	N	2.6	7.3	NNW	10.3	NNW	NNW	1.7	3.7	NW	7.0	NW	WNW	0.7	2.2	NNE	5.3	E	SSE
30																														
31																														
月最大		7.4	S	13.9	NE			9.9	N	16.1	NNE			12.7	SSE	16.5	SE			6.6	WNW	13.6	SE			4.5	NNE	10.1	N	
起日		19		26				26		26				19		19				15		19				26		16		
上旬平均	1.9					NE	2.3					N	2.5					NE	1.4					E	0.9					NNE
中旬平均	2.6					NNE	2.8					SE	4.1					SSE	2.2					E	0.9					N
下旬平均	3.0					NE	3.4					N	3.0					N	2.1					WNW	1.1					N
月平均	2.5					NE	2.8					N	3.2					SSE	1.9					WNW	1.0					N
10m/s以上日数		0						0						1						0						0				
15m/s以上日数		0						0						0						0						0				
20m/s以上日数		0						0						0						0						0				
30m/s以上日数		0						0						0						0						0				

※“ ）”は準正常値 、“ ］ ”は資料不足値 、“ × ”は欠測

地域気象観測風向・風速月報

福岡県 (82)　　2024年2月

単位：(m/s)　　3/3頁

観測所名	朝倉						久留米						黒木						大牟田					
日付	平均	最大	最大風向	最大瞬間	最大瞬間風向	最多	平均	最大	最大風向	最大瞬間	最大瞬間風向	最多	平均	最大	最大風向	最大瞬間	最大瞬間風向	最多	平均	最大	最大風向	最大瞬間	最大瞬間風向	最多
1	1.3	3.1	SE	5.2	SE	ESE	2.7	5.3	NNE	10.9	NNE	NNE	1.1	2.9	NNE	6.8	NE	N	1.6	4.1	N	8.3	NNE	N
2	1.9	4.4	ENE	6.6	E	NE	3.8	5.3	NNE	10.1	NNE	NNE	1.9	3.7	NNE	9.9	NNE	NNE	3.1	5.6	NNW	10.2	NNW	N
3	1.4	3.4	ESE	5.5	ESE	E	4.1	5.9	NNE	10.0	NE	NNE	1.3	3.6	NNE	8.8	NE	NNE	1.4	3.3	NW	5.5	NW	NNW
4	1.5	4.8	ENE	7.4	ENE	NE	4.5	6.3	NNE	11.4	NNE	NNE	1.4	3.8	NNE	7.7	NNE	NNE	2.0	4.3	NNW	6.9	N	N
5	1.9)	6.2)	WNW)	9.2)	WNW)	N	3.4	6.3	NNE	12.1	NE	NNE	1.4	4.9	SW	8.7	SW	NNW	2.3	5.4	SW	12.4	SSW	SW
6	1.5	3.9	NNE	7.1	NE	NE	2.0	3.6	NE	6.4	NNE	NE	1.0	2.9	NNE	6.8	NE	N	1.7	3.9	NNW	7.6	NNW	N
7	2.2	6.3	NNE	9.2	NNE	N	1.8	4.9	N	9.3	NNE	N	0.9	3.1	NNW	7.5	NNW	NNW	1.8	5.1	N	9.2	NNW	NNE
8	1.9	5.4	SE	8.8	SE	ENE	2.2	4.4	NNE	7.4	NNE	NNE	0.9	2.1	NNW	5.5	NNW	NNW	1.5	4.2	NW	6.9	W	WNW
9	2.0	4.7	NW	7.0	NW	W	1.8	2.9	WSW	6.2	SW	NE	1.3	3.8	SW	7.1	SSW	WSW	1.8	4.9	NW	7.9	WNW	NW
10	3.2	7.0	WNW	10.7	WNW	NE	1.8	4.5	W	8.0	WNW	WNW	1.2	4.3	WSW	10.0	WSW	NNW	2.7	6.2	NW	9.7	NNW	NW
11	2.7	7.8	WNW	12.3	NW	WNW	1.7	5.3	WNW	9.9	WNW	WNW	1.6	5.7	WSW	13.4	SW	WSW	2.5	5.4	NW	9.9	WNW	WNW
12	2.4	4.0	WNW	6.3	NNW	NE	1.2	3.8	ENE	7.6	ENE	ENE	1.2	3.8	SW	6.8	SW	N	2.0	5.2	WNW	10.0	WNW	E
13	2.1	6.9	WSW	10.9	WSW	ENE	1.3	4.3	SSW	8.6	SSW	SW	1.8	4.8	SSW	7.7	SSW	NNW	1.4	3.4	SSW	5.9	SW	ESE
14	1.5	3.8	W	5.6	WSW	ENE	1.2	3.1	WNW	5.0	WNW	NNE	1.2	4.3	SSW	6.7	SSW	NNW	1.0	2.7	SSW	5.7	SW	E
15	2.9	10.4	N	16.3	WNW	WNW	1.7	6.4	WNW	13.0	WNW	WSW	1.5	4.6	SW	9.0	N	NNW	2.2	7.1	NW	12.2	NW	NW
16	3.9	9.4	N	13.9	NNE	NE	3.9	5.7	NNE	10.8	NNE	NNE	2.0	3.6	N	9.8	N	N	3.7	6.6	N	12.3	NNW	N
17	1.8	3.8	ENE	5.2	NE	ENE	1.7	3.3	ENE	6.3	ENE	NE	1.0	3.1	WSW	5.6	WSW	N	1.2	3.5	WNW	5.2	NW	W
18	1.6	3.9	W	7.2	WSW	ENE	1.3	3.6	SSW	8.2	S	NNE	1.4	5.4	SSW	8.5	S	NNW	1.5	4.0	S	7.5	S	SE
19	2.5	5.3	WSW	12.2	SW	W	2.2	8.2	S	15.8	S	SSW	2.1	6.3	SSE	12.0	SSE	SSE	2.2	5.2	SSW	11.7	SSE	SSE
20	1.6	5.3	WNW	7.7	WNW	WNW	1.9	4.4	ENE	7.6	ENE	NE	0.8	2.6	NW	5.4	NNE	NNW	1.5	4.0	NW	6.4	WNW	WNW
21	1.8	5.5	WNW	9.0	WNW	WNW	2.6	5.0	E	9.2	E	ENE	1.0	3.7	SE	6.0	WSW	S	1.7]	3.2]	NW]	4.8]	WNW]	NNW]
22	1.7	5.2	NNW	7.3	NNW	NNE	3.6	5.4	NNE	10.7	NNE	NNE	1.2	2.9	N	7.9	NNW	NNW	3.0]	4.2]	N]	8.4]	N]	N]
23	2.9	7.5	NNE	11.6	NNE	NE	4.3	5.8	NNE	11.3	NNE	NNE	1.8	3.3	N	8.0	N	N	3.5	5.5	N	10.8	NNE	N
24	3.0	7.4	ENE	11.2	ENE	NE	4.2	6.1	NNE	12.0	NNE	NNE	2.1	4.2	ENE	9.8	E	NNE	2.9	5.1	N	9.1	NNE	N
25	2.3	6.9	NNW	11.1	N	N	3.8	6.1	N	11.3	NNE	NNE	1.2	3.0	N	9.1	NW	NNW	2.8	5.9	N	13.4	N	N
26	3.0	7.6	NNE	12.1	NNE	NE	3.3	5.9	N	10.8	NNE	NNE	1.7	3.1	NE	8.8	NNW	NNW	2.9	7.0	NNW	12.8	NNW	N
27	3.7	7.4	NNE	13.0	ENE	ENE	4.1	5.7	NNE	11.4	NNE	NE	2.1	4.6	NE	9.4	ESE	NE	3.3	7.1	NNW	12.9	N	NNE
28	2.3	6.1	NNW	8.3	NNW	NE	3.3	5.5	NE	10.7	ENE	NE	1.5	3.6	ENE	10.4	NE	ENE	1.4	3.5	WNW	5.9	NW	WNW
29	1.8	6.8	NNE	12.2	N	NW	3.7	6.4	NNE	11.5	NE	NE	1.0	3.3	NNW	7.4	NNW	NNE	2.2	5.7	N	11.0	N	N
30																								
31																								
月最大		10.4	N	16.3	WNW			8.2	S	15.8	S			6.3	SSE	13.4	SW			7.1)	NNW	13.4)	N	
起日		15		15				19		19				19		11				27		25		
上旬平均	1.9					NE	2.8					NNE	1.2					NNE	2.0					N
中旬平均	2.3					ENE	1.8					NNE	1.5					NNW	1.9					E
下旬平均	2.5					NE	3.7					NNE	1.5					NNE	2.7]					N)
月平均	2.2					NE	2.7					NNE	1.4					N	2.2)					N)
10m/s以上日数		1						0						0						0)				
15m/s以上日数		0						0						0						0)				
20m/s以上日数		0						0						0						0)				
30m/s以上日数		0						0						0						0)				

※“) ”は準正常値 、“] ”は資料不足値 、“ × ”は欠測

地域気象観測日照時間月報

福岡県 (82)　　2024年2月

単位：h　　1/1頁

観測所名 日付	宗像	八幡	行橋	飯塚	前原	福岡	太宰府	添田	朝倉	久留米	黒木	大牟田
1	0.0	0.0	0.0	0.0	0.0	0.0	0.0	0.0	0.0	0.0	0.0	0.0
2	4.1	5.0	1.8	3.0	3.3	5.3	0.7	1.0	1.9	2.1	3.1	2.5
3	0.0	0.0	0.0	0.0	0.0	0.0	0.0	0.0	0.0	0.0	0.0	0.0
4	1.9	0.6	0.1	0.1	3.2	2.9	0.0	0.0	0.0	3.0	2.6	1.5
5	0.0	0.0	0.0	0.0	0.0	0.0	0.0	0.0	0.0	0.0	0.0	0.0
6	0.3	1.2	1.2	1.2	2.3	3.7	2.8	1.5	2.5	3.9	3.7	6.6
7	0.2	0.3	0.0	1.2	0.0	0.1	0.5	0.0	0.4	2.0	0.9	2.6
8	3.9	3.3	5.5	6.5	6.7	6.9	5.8	7.0	7.5	8.4	8.2	8.3
9	5.1	5.6	6.8	4.9	3.9	4.5	4.7	5.0	6.5	6.8	8.5	9.3
10	7.2	7.3	7.3	6.6	8.5	6.6	7.6	6.8	8.3	8.3	5.6	8.5
11	6.3	7.0	8.2	5.2	6.7	6.3	6.5	6.3	5.8	6.7	7.4	6.9
12	9.4	9.7	10.2	9.0	10.3	9.2	9.8	10.0	10.3	10.2	10.1	10.2
13	8.6	8.6	9.1	9.0	8.2	8.3	7.6	8.3	8.4	7.6	7.6	8.0
14	0.9	0.7	1.4	1.8	0.4	1.1	1.7	2.2	1.8	1.4	1.4	0.5
15	1.9	2.6	3.2	1.9	0.7	1.7	1.6	1.1	1.6	0.6	0.2	1.7
16	2.0	2.9	4.9	2.6	2.6	2.7	2.9	3.9	2.2	3.5	8.5	8.7
17	9.9	10.0	10.4	10.5	10.2	10.4	10.1	9.9	10.3	10.4	10.3	10.2
18	8.2	8.7	9.4	9.4	7.6	8.9	8.9	9.4	9.6	9.4	9.3	8.7
19	0.4	0.8	0.0	0.1	0.0	1.6	0.2	0.9	0.9	0.4	0.2	3.2
20	0.0	0.0	0.4	0.0	0.0	0.0	0.0	0.0	0.0	0.1	0.8	0.4
21	0.0	0.0	0.0	0.0	0.0	0.0	0.0	0.0	0.0	0.0	0.0	0.0
22	0.0	0.0	0.0	0.0	0.0	0.0	0.0	0.0	0.0	0.0	0.0	0.0
23	0.3	1.3	2.6	0.5	0.1	0.4	0.1	0.0	0.0	0.0	0.0	0.0
24	7.6	8.4	7.0	5.8	6.4	6.8	6.5	5.3	6.5	6.5	6.2	5.6
25	2.8	4.6	1.6	1.7	3.3	4.0	0.8	0.4	1.8	5.2	2.5	6.2
26	1.4	2.2	3.8	3.0	2.5	2.4	2.2	0.8	2.2	3.4	3.3	6.5
27	0.7	1.2	4.4	3.7	1.2	2.2	4.2	2.6	4.6	6.3	6.6	7.6
28	8.1	8.2	7.7	7.3	6.5	6.6	6.9	6.5	6.9	6.7	6.6	6.2
29	0.0	0.0	0.0	0.0	0.0	0.0	0.0	0.0	0.0	0.0	0.0	0.0
30												
31												
旬合計　上旬	22.7	23.3	22.7	23.5	27.9	30.0	22.1	21.3	27.1	34.5	32.6	39.3
旬合計　中旬	47.6	51.0	57.2	49.5	46.7	50.2	49.3	52.0	50.9	50.3	55.8	58.5
旬合計　下旬	20.9	25.9	27.1	22.0	20.0	22.4	20.7	15.6	22.0	28.1	25.2	32.1
月合計	91.2	100.2	107.0	95.0	94.6	102.6	92.1	88.9	100.0	112.9	113.6	129.9
0.1時間未満日数	7	7	8	7	9	7	8	10	9	7	7	7

※“ ）”は準正常値 、“ ］ ”は資料不足値 、“ × ”は欠測

地域気象観測相対湿度月報

福岡県 (82)　　2024年2月

蒸気圧単位：hPa　相対湿度単位：%　　1/2頁

観測所名	宗像			八幡			空港北町			行橋			飯塚			前原			福岡		
日付	平均蒸気圧	平均湿度	最小湿度	平均蒸気圧	平均湿度	最小湿度	平均蒸気圧	平均湿度	最小湿度	平均蒸気圧	平均湿度	最小湿度	平均蒸気圧	平均湿度	最小湿度	平均蒸気圧	平均湿度	最小湿度	平均蒸気圧	平均湿度	最小湿度
1	11.7	94	80	11.4	92	81				10.9	88	75	11.4	97	92	12.4	96	84	11.8	91	74
2	7.8	71	50	7.5	68	49				7.8	77	58	8.4	80	64	9.1	77	60	8.5	73	60
3	7.1	79	54	7.0	75	54				7.0	77	59	7.3	86	64	7.8	81	61	7.3	75	57
4	9.6	92	76	9.3	88	74				8.7	87	73	8.8	87	77	9.9	89	72	9.1	81	70
5	10.1	96	80	9.8	94	80				9.3	91	75	9.6	93	81	11.0	96	79	10.4	91	73
6	9.5	95	71	9.1	92	72				8.1	84	57	8.5	88	68	9.6	89	63	8.7	79	60
7	8.4	88	51	8.6	89	54				7.7	83	56	7.9	84	56	8.8	88	59	8.2	79	58
8	7.3	84	47	6.9	76	47				6.4	77	46	6.4	77	43	7.7	81	51	7.1	71	50
9	6.6	73	44	6.9	72	44				6.3	73	47	6.5	73	44	7.2	77	42	6.7	65	44
10	5.9	64	39	5.5	57	36				5.5	60	34	5.8	63	38	6.0	58	39	6.0	56	39
11	5.5	58	34	5.4	52	33				5.6	55	33	5.6	57	32	5.7	52	35	5.7	51	34
12	5.9	63	39	5.7	54	39				6.0	59	43	5.8	58	32	6.4	65	39	6.3	56	41
13	8.0	78	43	8.1	68	42				6.7	71	36	7.9	73	47	8.8	76	47	8.3	63	45
14	11.5	79	48	11.4	72	49				10.4	86	65	10.8	76	47	12.5	74	52	11.7	69	48
15	14.6	96	78	14.5	90	69				12.3	87	70	13.4	82	69	15.3	91	69	13.9	83	71
16	7.2	70	50	7.2	68	52				7.0	67	49	7.0	69	49	7.6	69	51	7.3	64	52
17	7.3	83	35	7.2	73	44				7.0	80	53	6.8	73	31	7.5	79	41	7.5	69	44
18	8.7	65	24	9.5	69	24				9.4	83	65	8.7	69	23	9.4	68	33	9.0	55	25
19	17.6	98	82	17.0	96	63				14.9	94	81	15.9	89	69	18.1	92	60	16.4	83	53
20	15.6	100	99	15.9	98	92				14.7	95	88	15.1	95	85	15.8	100	100	15.3	94	88
21	13.9	100	99	14.1	100	100				13.5	95	85	13.7	97	89	14.1	100	100	13.9	96	90
22	11.4	97	88	11.2	95	79				10.1	87	66	10.8	92	74	11.8	97	86	11.2	91	79
23	9.6	92	73	9.1	86	74				8.2	78	64	8.4	81	68	10.0	92	76	8.8	80	69
24	6.4	62	46	6.1	58	43				5.9	58	46	5.8	58	41	6.4	59	42	5.9	54	39
25	9.7	86	65	9.0	78	58				8.5	75	52	8.7	79	54	10.0	86	63	9.2	77	55
26	8.8	78	48	8.6	77	56				8.1	73	55	8.5	79	57	9.3	79	52	8.8	75	62
27	5.5	56	42	5.5	56	42				5.7	58	43	5.6	58	42	5.7	55	41	5.8	55	43
28	6.4	69	41	5.9	56	39				6.0	68	41	6.0	67	41	6.8	68	44	6.4	59	46
29	10.0	94	61	9.9	93	57				9.5	91	71	9.4	91	64	10.7	99	85	9.8	88	65
30																					
31																					
月極値			24			24						33			23			33			25
起日			18			18						11			18			18			18
上旬平均	8.4	84		8.2	80					7.8	80		8.1	83		9.0	83		8.4	76	
中旬平均	10.2	79		10.2	74					9.4	78		9.7	74		10.7	77		10.1	69	
下旬平均	9.1	82		8.8	78					8.4	76		8.5	78		9.4	82		8.9	75	
月平均	9.2	81		9.1	77					8.5	78		8.8	78		9.7	80		9.1	73	

※“ ）”は準正常値 、“ ］ ”は資料不足値 、“ × ”は欠測

地域気象観測相対湿度月報

福岡県 (82)　　2024年2月

蒸気圧単位：hPa　相対湿度単位：%　　2/2頁

観測所名	博多			太宰府			添田			朝倉			久留米			黒木			大牟田		
日付	平均蒸気圧	平均湿度	最小湿度	平均蒸気圧	平均湿度	最小湿度	平均蒸気圧	平均湿度	最小湿度	平均蒸気圧	平均湿度	最小湿度	平均蒸気圧	平均湿度	最小湿度	平均蒸気圧	平均湿度	最小湿度	平均蒸気圧	平均湿度	最小湿度
1				11.5	91	77	11.0	96	82	11.5	92	79	12.5	96	82	11.4	92	78	12.1	92	77
2				8.5	76	56	8.3	87	64	8.5	79	56	9.3	80	65	8.4	75	58	9.0	76	62
3				7.1	80	55	7.2	87	65	7.5	84	59	7.8	83	61	7.7	79	59	7.9	80	61
4				8.7	80	65	8.7	91	75	9.3	87	72	9.7	87	70	9.7	86	68	9.8	85	67
5				9.9	88	73	9.3	92	79	10.0	90	69	11.1	98	80	10.6	94	79	11.0	92	80
6				8.1	79	56	8.1	89	64	8.0	82	61	8.7	82	57	7.8	81	55	7.8	75	48
7				7.7	83	57	7.9	90	62	7.7	82	59	8.3	83	55	7.5	84	60	7.7	77	54
8				6.3	72	43	6.4	79	47	6.2	75	45	6.8	74	43	6.1	74	39	6.5	76	51
9				6.4	69	42	6.6	77	45	6.5	74	43	7.0	73	39	6.2	71	42	6.4	71	40
10				5.6	64	37	5.8	65	37	6.0	69	39	6.0	68	27	5.6	72	34	5.6	64	32
11				5.5	58	32	5.6	57	33	5.9	67	37	6.3	67	31	5.5	66	32	5.8	60	33
12				5.7	58	26	6.0	66	34	6.0	64	32	6.4	66	35	5.8	70	34	5.9	62	34
13				7.9	67	46	7.6	75	43	7.9	74	49	8.7	79	49	7.6	75	47	7.9	70	46
14				11.2	77	46	10.8	77	46	11.0	83	52	12.2	89	55	10.9	85	46	11.4	83	52
15				13.1	80	66	13.3	88	65	13.4	86	71	15.1	96	80	13.5	88	73	13.8	84	71
16				6.6	64	44	7.2	72	54	7.1	68	48	7.4	66	44	7.0	67	45	7.0	62	42
17				6.6	70	34	7.2	80	47	6.7	70	21	7.0	66	23	6.8	72	35	6.9	73	40
18				8.5	60	28	9.2	79	38	8.5	67	31	9.6	69	29	8.2	64	24	9.0	66	34
19				16.0	84	50	15.4	95	73	16.4	86	60	18.0	97	71	16.1	89	59	16.6	87	62
20				14.8	92	84	15.0	96	85	15.8	92	82	17.4	96	83	16.7	91	75	16.6	92	75
21				13.4	93	85	13.6	97	89	14.0	95	89	15.1	100	99	15.0	98	96	14.9]	96]	95]
22				10.7	89	76	10.3	92	79	10.7	88	73	12.0	97	87	11.1	94	85	10.3]	91]	82]
23				8.0	75	60	8.2	83	68	8.0	75	62	9.2	84	69	8.2	80	64	8.3	75	58
24				5.6	54	37	6.2	66	46	6.2	61	43	6.2	58	40	6.2	62	45	6.2	58	39
25				8.5	76	51	8.6	85	61	8.6	78	57	9.3	78	49	8.8	81	58	8.9	77	51
26				8.3	75	58	8.5	85	62	8.1	75	59	9.1	80	57	8.2	77	58	8.2	71	49
27				5.3	54	39	5.8	67	44	5.5	58	42	5.8	57	39	5.6	60	42	5.6	57	37
28				5.8	60	36	6.1	72	44	6.4	66	43	6.0	57	37	6.2	59	36	6.3	63	37
29				9.4	90	63	9.3	94	78	9.5	90	73	10.0	92	53	10.1	94	81	10.2	92	63
30																					
31																					
月極値						26			33			21			23			24			32)
起日						12			11			17			17			18			10
上旬平均				8.0	78		7.9	85		8.1	81		8.7	82		8.1	81		8.4	79	
中旬平均				9.6	71		9.7	79		9.9	76		10.8	79		9.8	77		10.1	74	
下旬平均				8.3	74		8.5	82		8.6	76		9.2	78		8.8	78		7.7]	70]	
月平均				8.6	74		8.7	82		8.9	78		9.6	80		8.9	79		8.8)	75)	

※“ ）”は準正常値 、“ ］ ”は資料不足値 、“ × ”は欠測

2024年（令和6年）2月に月の極値を更新した一覧表

地点名	項目	更新した値	これまでの極値（年月）	統計開始年
空港北町	月降水量の多い方から	146.5 mm	97.5mm(2016/2)	2007年2月
東谷	月降水量の多い方から	173.0 mm	123.0mm(2021/2)	2012年2月
太宰府	月降水量の多い方から	187.0 mm	167mm(1989/2)	1978年2月
早良脇山	月降水量の多い方から	218.0 mm	183.5mm(2012/2)	2011年2月
前原	月平均気温の高い方から	9.5 ℃	9.4℃(2021/2)	1978年2月