



「歩み続けて150年
防ぐ災害・守る未来」

ワンポイント講座

新たな防災気象情報




— 5月下旬より気象の警報などが大きく変わります —



令和8年5月19日
福岡管区気象台
気象防災部 予報課

令和8年5月下旬より 気象の警報などが大きく変わります

	河川氾濫	大雨	土砂災害	高潮
警戒レベル 5相当	レベル5 氾濫特別警報	レベル5 大雨特別警報	レベル5 土砂災害特別警報	レベル5 高潮特別警報
警戒レベル 4相当	レベル4 氾濫危険警報	レベル4 大雨危険警報	レベル4 土砂災害危険警報	レベル4 高潮危険警報
警戒レベル 3相当	レベル3 氾濫警報	レベル3 大雨警報	レベル3 土砂災害警報	レベル3 高潮警報
警戒レベル 2	レベル2 氾濫注意報	レベル2 大雨注意報	レベル2 土砂災害注意報	レベル2 高潮注意報
警戒レベル 1	早期注意情報			

-  警報・注意報の情報名に「レベル」が付記されます
-  河川の氾濫の危険度の伝え方が変わります（特別警報の新設など）
-  「警戒レベル4相当」の情報は「危険警報」として発表されます

令和8年5月29日※から運用開始

※運用開始の前日28日（木）13時頃から情報発表システムの切替作業を行い、新情報が順次発表

変更のポイント、留意点など（主に住民の皆様）

	河川氾濫 1級河川などの 大河川の氾濫	大雨 低地の浸水や 大河川以外の氾濫	土砂災害 急傾斜地のかけ崩れや 土石流	高潮 海面の上昇や 波の打上げによる浸水	(警戒レベルごとの) 住民が とるべき行動
警戒レベル 5相当	レベル5 氾濫特別警報	レベル5 大雨特別警報	レベル5 土砂災害特別警報	レベル5 高潮特別警報	命の危険 直ちに安全確保！
<警戒レベル4までに危険な場所から かならず避難！>					
警戒レベル 4相当	レベル4 氾濫危険警報	レベル4 大雨危険警報	レベル4 土砂災害危険警報	レベル4 高潮危険警報	危険な場所から全員避難
警戒レベル 3相当	レベル3 氾濫警報	レベル3 大雨警報	レベル3 土砂災害警報	レベル3 高潮警報	避難に時間を要する人は早めに避難、避難の準備など
警戒レベル 2	レベル2 氾濫注意報	レベル2 大雨注意報	レベル2 土砂災害注意報	レベル2 高潮注意報	避難行動を確認（避難場所や避難ルート、避難のタイミングなど）
警戒レベル 1	早期注意情報				災害への心構えを高める

警戒レベルに応じた避難等の行動に変更はありません

➤ 警報や注意報等の情報名に「レベル」を付記

- 避難行動と直結するレベルがすぐわかり、避難判断の目安が明確に！
- レベル3や4の情報を見聞きした際は、お住いの市町村から発令される避難情報等を確認！
- 大雨の危険度が高まっている地域は「キキクル」で確認！

➤ 大雨シーズンに入る前に

- お住まいの地域が大雨の際に避難が必要な場所なのか等、ハザードマップで確認！
- 防災気象情報の入手方法も確認。防災アプリ等の活用を！

新しい発表基準等の主な特徴

	河川氾濫	大雨	土砂災害	高潮
警戒レベル 5相当	レベル5 氾濫特別警報	レベル5 大雨特別警報	レベル5 土砂災害特別警報	レベル5 高潮特別警報
警戒レベル 4相当	レベル4 氾濫危険警報	レベル4 大雨危険警報	レベル4 土砂災害危険警報	レベル4 高潮危険警報
警戒レベル 3相当	レベル3 氾濫警報	レベル3 大雨警報	レベル3 土砂災害警報	レベル3 高潮警報
警戒レベル 2	レベル2 氾濫注意報	レベル2 大雨注意報	レベル2 土砂災害注意報	レベル2 高潮注意報
警戒レベル 1	早期注意情報			

土砂災害に関する情報

土壌雨量指数と60分雨量を組み合わせた基準値に統一。

レベル4 大雨危険警報

浸水想定区域外など、避難が不要な場所をあらかじめ対象から除外し、発表対象となるエリア・河川を絞り込んで基準値を設定。

レベル3 土砂災害警報

レベル3 高潮警報・レベル2 高潮注意報

それぞれレベル4 危険警報の基準値に到達すると予想される場合にのみ発表する方式に変更。

特に、レベル3 土砂災害警報については、今までの大雨警報に比べて空振りの回数を大きく低減。

➤ 特設サイトでは、**様々な広報資料等を一元的に提供。**

【特設サイトの構成】

- チラシやリーフレット等の広報資料、広報用動画など
- 新たな防災気象情報に関する各種説明資料
- 関連サイトへのリンクなど

報道機関の皆さまにおかれましては、これまで周知広報等にご協力いただきありがとうございます。

引き続き、周知広報へのご協力、広報資料等のご活用をお願いいたします。



特設サイト



新たな防災気象情報について(令和8年~)

令和8年5月下旬(予定)より
気象の警報などが大きく変わります

	雹害	大雨	土砂災害	高潮
警戒レベル5 5級目	レベル5 雹害特別警報	レベル5 大雨特別警報	レベル5 土砂災害特別警報	レベル5 高潮特別警報
警戒レベル4 4級目	レベル4 雹害警報	レベル4 大雨警報	レベル4 土砂災害警報	レベル4 高潮警報
警戒レベル3 3級目	レベル3 雹害注意報	レベル3 大雨注意報	レベル3 土砂災害注意報	レベル3 高潮注意報
警戒レベル2 2級目	レベル2 雹害注意報	レベル2 大雨注意報	レベル2 土砂災害注意報	レベル2 高潮注意報
警戒レベル1 1級目				

● 警報・注意報の名称に「レベル」が付記されます

● 河川の氾濫の危険度の伝え方が変わります (種別警報の新設など)

● 「警戒レベル4相当」の情報は「危険警報」として発表されます

新着情報

- 2025.12.16 新たな防災気象情報特設サイトを開設しました。
- 2025.12.16 新たな防災気象情報の運用開始に関する報道発表を行いました。

防災気象情報の改善の概要

背景と狙い

令和8年5月下旬をめどに「防災気象情報に関する検討会」の議論を踏まえ、令和8年5月下旬(予定)から新たな防災気象情報の運用を開始します。

大雨、河川氾濫、土砂災害、高潮に関する警報等は、これまで警戒レベル上の対応が標準的であり続けていたものの、令和8年度より、警戒レベルの運用の強化により、運用の改善が図られます。

警戒レベルに応じた行動

「避難勧告に関するガイドライン」(避難、防災対応)では、避難所や避難先等から危険な防災気象情報について、住民がとるべき行動を具体的に説明しやすくするため、5段階の警戒レベルを明記して防災気象情報の提供がなされていきます。

自治体から警戒レベル4避難指示や警戒レベル3避難所等避難が発表された場合に迅速に避難行動をとっていただきます。避難指示等が発表されない場合も、警戒レベル4や警戒レベル3に相当する防災気象情報が発表された際には、必ずしも(河川)の水が危険な状態を維持しやすくなるよう、5段階の警戒レベルを明記して防災気象情報の提供がなされていきます。

避難、応対については、ある程度の指定された避難所へ向かっていただくのが、災害から少しでも離れた、近隣の安全な建物の上層階に避難するなど、自ら判断でその時点で最も安全な行動を取ることが重要です。

※「避難勧告に関するガイドライン」について、今後の改訂を踏まえ今後更新を予定しています。

広報資料等

図をクリックすると大きな画像で表示されます。

- リーフレット(3つあり) [ダウンロードファイル\(PDF形式: 85.5MB\)](#)
- 子どものリーフレット(2つあり) [ダウンロードファイル\(PDF形式: 約1.2MB\)](#)
- 防災気象情報を選択する地域別のチラシ [ダウンロードファイル\(PDF形式: 約1.2MB\)](#)

情報改善の詳しい説明資料

全体概要

- 防災気象情報の改善について [\[PDF形式: 2.5MB\]](#)

災害種別別の情報

- 洪水・大雨に関する情報改善 [\[PDF形式: 0.38MB\]](#)
- 土砂災害に関する情報の改善 [\[PDF形式: 0.57MB\]](#)
- 高潮に関する情報改善 [\[PDF形式: 0.48MB\]](#)

その他の情報

- 手帳への改訂について [\[PDF形式: 0.22MB\]](#)
- 気象情報(種別情報)の発表~防災気象情報、危険情報(種別)への変更~ [\[PDF形式: 0.66MB\]](#)
- 早期注意報の変更について [\[PDF形式: 0.56MB\]](#)
- 発表時刻(発表時刻)の発表~11月7日付「11月7日発表時刻」について [\[PDF形式: 0.22MB\]](#)
- 発表時刻(発表時刻)の発表~11月7日付「11月7日発表時刻」について [\[PDF形式: 0.22MB\]](#)