報　道　発　表　資　料
令和2年7月6日14時00分
福　岡　管　区　気　象　台

今後の気象の見込みについて

令和2年7月6日（月）
福岡管区気象台

防災上の留意事項

- 九州ではこれから7日にかけて大雨への警戒が必要です。
- ６日の午前中は九州南部を中心に猛烈な雨が降った所がありましたが、今後は九州北部でも、局地的に非常に激しい雨が降り、大雨となるおそれがあります。
- ４日に記録的な大雨となった熊本県と鹿児島県では、再び土砂災害の危険度が極めて高くなっています。
- 今後発表する警報や注意報、気象情報などに留意してください。
- これまで大雨で災害が起きていない場所でも、災害に対する備えが必要です。
- 今いる場所の災害発生の危険度を、気象庁HP等の「危険度分布」で確認してください。
- 地元市町村から発令される避難勧告等に従い身の安全を確保してください。

気象実況

7月6日09時

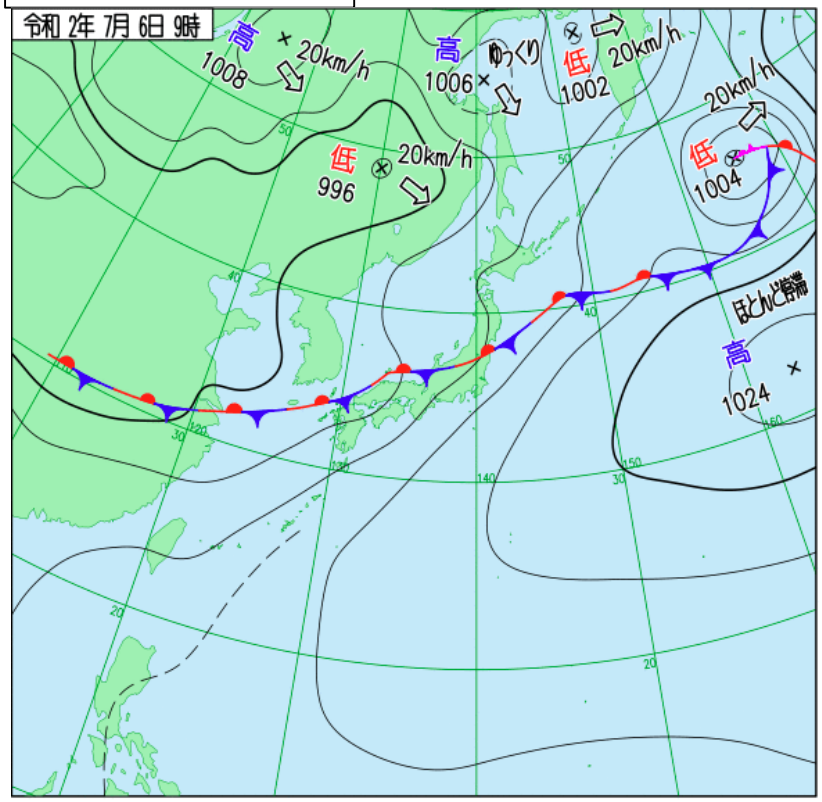

地上天気図

7月6日12時55分



雨雲の様子

今後の予想を含めた最新の情報は地元の気象台が発表した気象情報をご利用ください。
（天気図：https://www.jma.go.jp/jp/g3/index.html）
（雨雲の動き（高解像度降水ナウキャスト）：https://www.jma.go.jp/jp/highresorad/）

気象実況

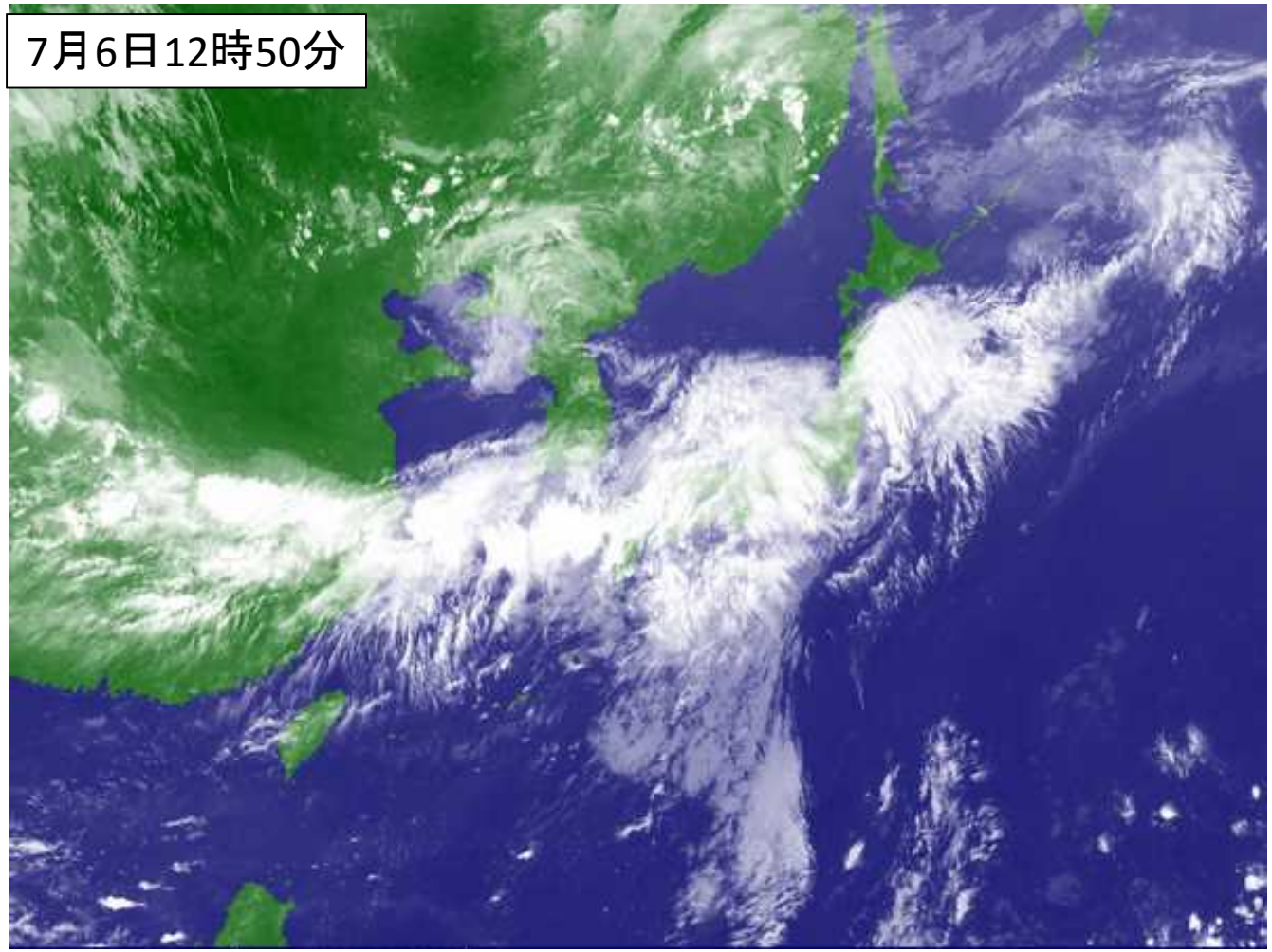

気象衛星（赤外画像）

今後の予想を含めた最新の情報は地元の気象台が発表した気象情報をご利用ください。
（衛星画像：https://www.jma.go.jp/jp/gms/）

危険度分布

7月6日12時50分

土砂災害

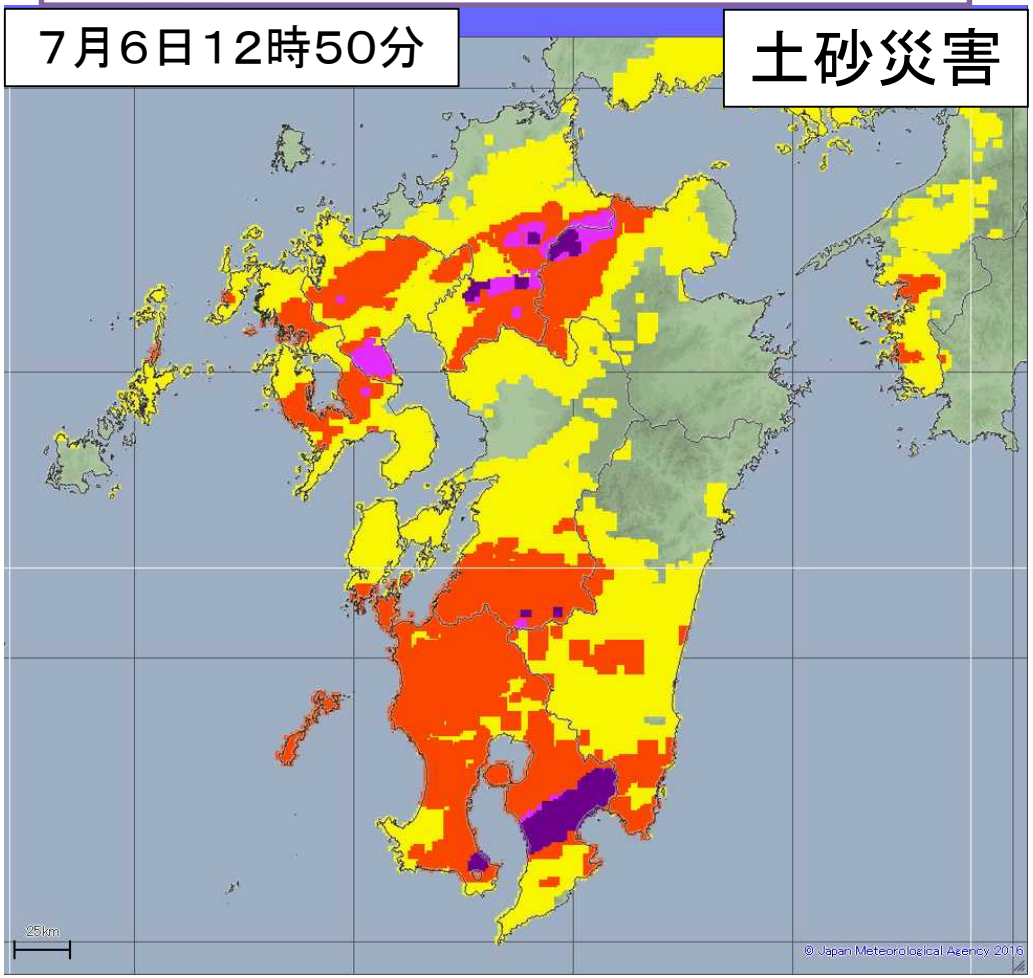

大雨警報（土砂災害）の危険度分布
（土砂災害警戒判定メッシュ情報）

危険度		
高	極めて危険	【警戒レベル４相当】
	非常に危険	【警戒レベル４相当】
	警戒	【警戒レベル３相当】
	注意	【警戒レベル２相当】
低	今後の情報等に留意	

- ○ 危険度分布において、５段階に色分けされたうち、<u>最大の危険度（濃い紫）となっている場所</u>では、土砂崩れや浸水により、すでに避難が困難となっているおそれがあります。
- ○ <u>上から２段階目の危険度（うす紫）となっている場所</u>では、災害が切迫し、避難が必要とされる警戒レベル４に相当する状況です。
- ○ これらの場所において、<u>土砂災害警戒区域や浸水想定区域等</u>からまだ避難できていない方は、<u>直ちに避難の判断をしてください。</u>

危険度分布

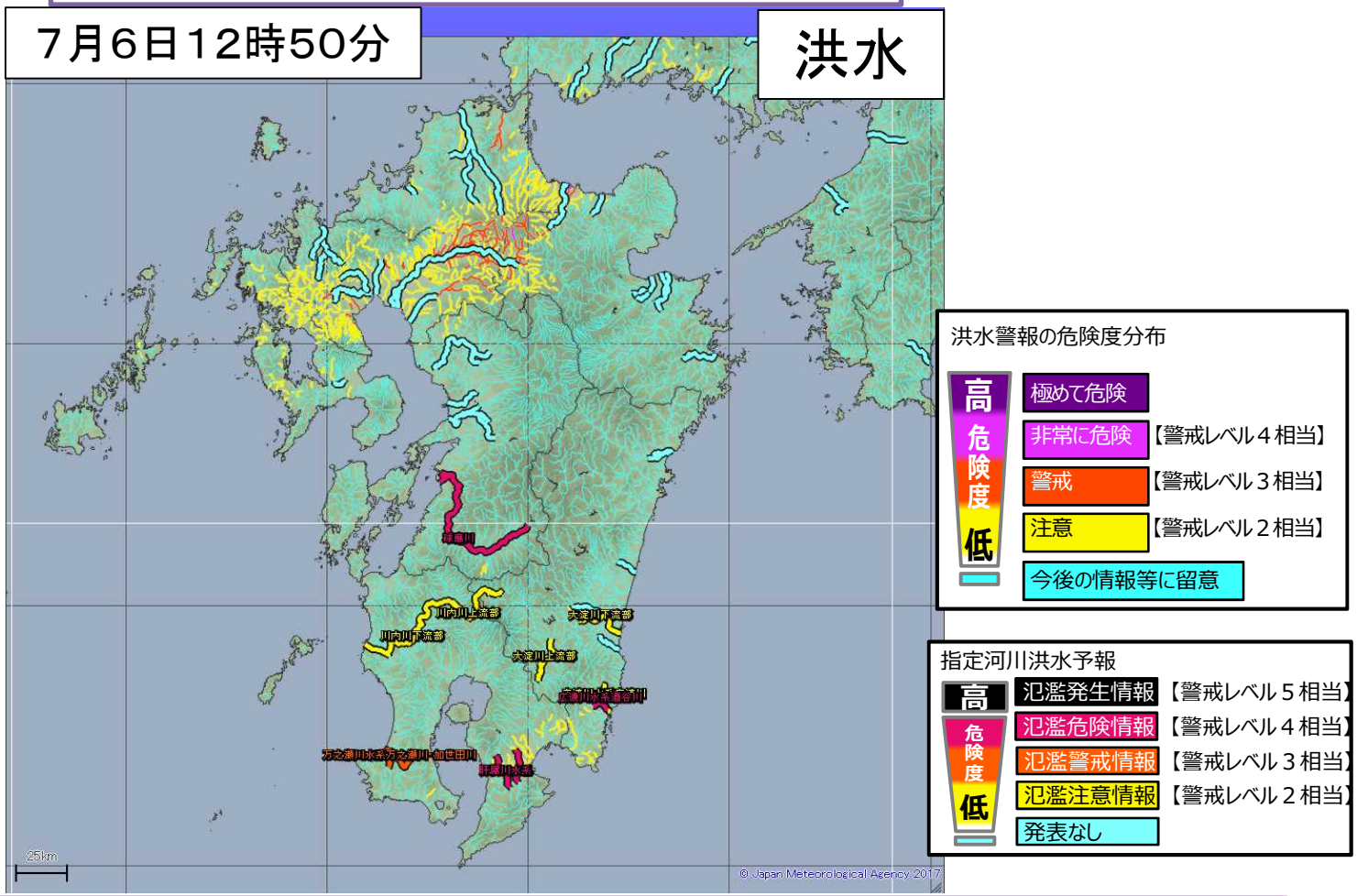

- 危険度分布において、５段階に色分けされたうち、<u>最大の危険度（濃い紫）となっている場所</u>では、土砂崩れや浸水により、すでに避難が困難となっているおそれがあります。
- <u>上から２段階目の危険度（うす紫）となっている場所</u>では、災害が切迫し、避難が必要とされる警戒レベル４に相当する状況です。
- これらの場所において、<u>土砂災害警戒区域や浸水想定区域等</u>からまだ避難できていない方は、<u>直ちに避難の判断をしてください。</u>

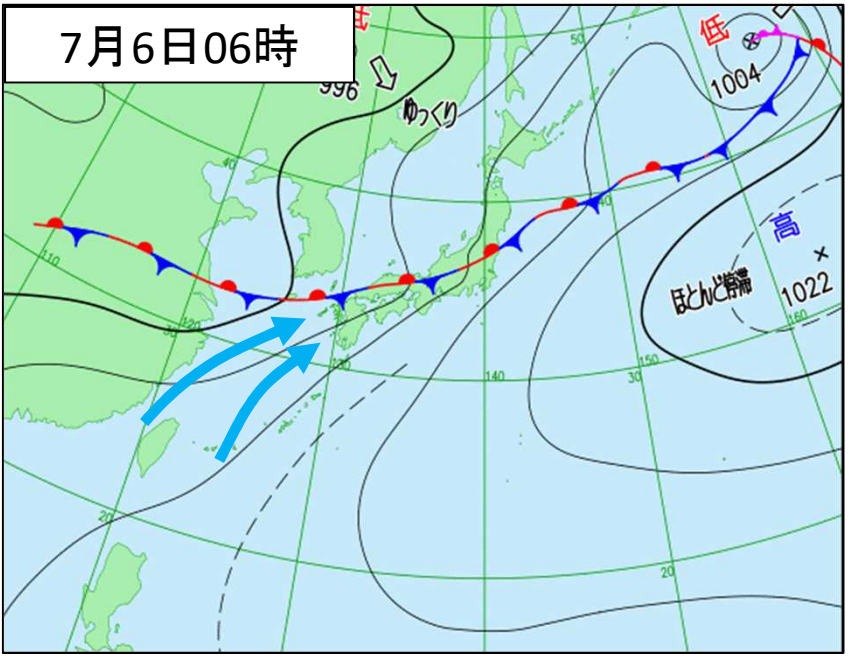

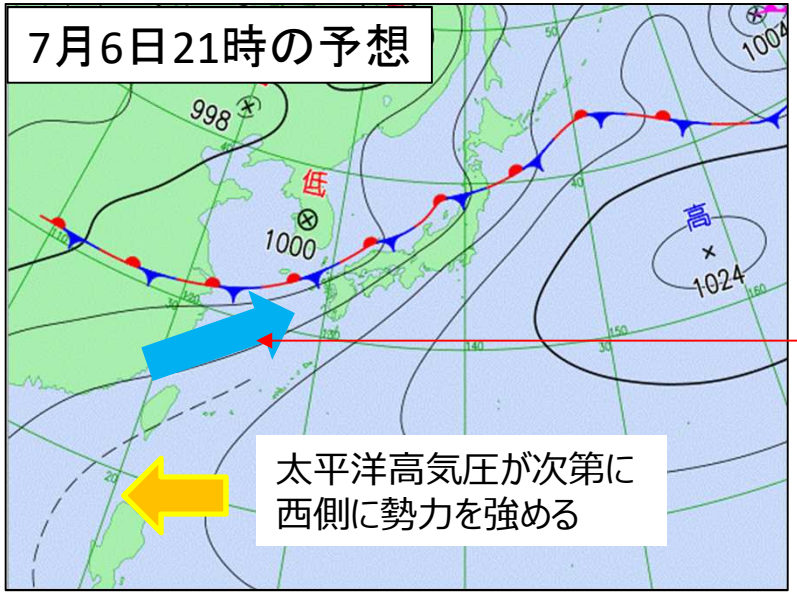

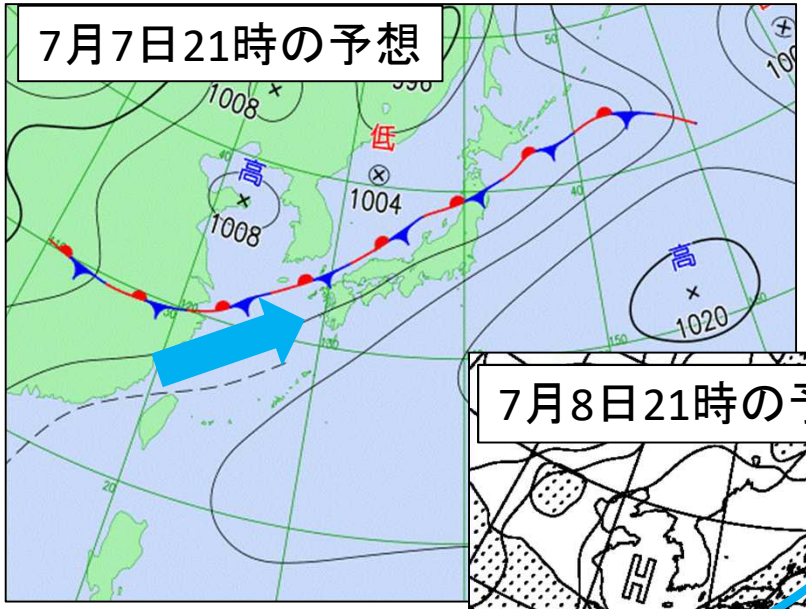

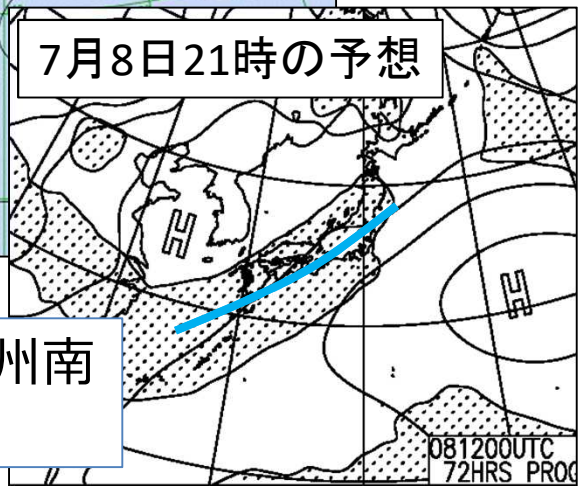

梅雨前線は九州南部付近に停滞

・梅雨前線は、7日にかけて対馬海峡付近に停滞する。

・太平洋高気圧の周辺から九州に向かって暖かく湿った空気が流れ込む状況が続き、積乱雲が発達しやすくなっている。

・09時現在、九州南部で局地的に非常に激しい雨が降っている。

・太平洋高気圧が西に張りだし、九州では湿った空気の流れ込みが持続しやすくなるため各地で大雨になるおそれ。

・8日は梅雨前線が九州南部付近まで南下する見込み。

大雨・洪水の警報級の期間

警報級　注意報級

		6日				7日							
		12-15時	15-18時	18-21時	21-24時	0-3時	3-6時	6-9時	9-12時	12-15時	15-18時	18-21時	21-24時
		昼過ぎ	夕方	夜のはじめ頃	夜遅く	未明	明け方	朝	昼前	昼過ぎ	夕方	夜のはじめ頃	夜遅く
大雨・洪水	福岡県	警報級	警報級	警報級	警報級	警報級	警報級	注意報級	注意報級	注意報級	注意報級		
	佐賀県	警報級	警報級	警報級	警報級	警報級	警報級	注意報級	注意報級	注意報級	注意報級		
	長崎県	警報級	警報級	警報級	警報級	警報級	警報級	注意報級	注意報級	注意報級	注意報級		
	大分県	警報級	警報級	警報級	警報級	警報級	警報級	警報級	警報級	警報級	警報級	注意報級	注意報級
	熊本県	警報級	警報級	警報級	警報級	警報級	警報級	警報級	注意報級	注意報級	注意報級		
鹿児島県		警報級	警報級	警報級	警報級	警報級	警報級	警報級	注意報級	注意報級	注意報級		
宮崎県		警報級	警報級	警報級	警報級	警報級	警報級	警報級	警報級	警報級	警報級	警報級	警報級

■６日から７日にかけて予想される１時間降水量（多い所）
福岡県、佐賀県、長崎県、大分県、熊本県、宮崎県、鹿児島県　：50ミリ

■７日１２時までに予想される24時間降水量（多い所）
福岡県、佐賀県、長崎県、大分県、熊本県　：250ミリ
鹿児島県：150ミリ
宮崎県　：120ミリ

■８日１２時までに予想される48時間降水量（多い所）
福岡県、佐賀県、長崎県、大分県、熊本県　：250から350ミリ
宮崎県、鹿児島県　：200から300ミリ

【週間天気予報】
・前線や湿った空気の影響で曇りや雨の日が多い見込み。
・8日にかけて、前線の活動が活発となり、大雨となる所がある。その後、11日頃にかけても前線の活動の程度によっては大雨となるおそれがある見込み。

福岡県・佐賀県・長崎県・熊本県・大分県の週間天気予報（6日11時発表）

日付		7 火	8 水	9 木	10 金	11 土	12 日	13 月
福岡県 府県天気予報へ		雨	曇時々雨	曇	曇一時雨	曇一時雨	曇	曇
降水確率(%)		90/80/80/30	70	40	50	60	40	40
信頼度		／	／	B	C	C	B	B
福岡	最高(℃)	29	30 (28～31)	31 (29～33)	30 (29～33)	31 (29～33)	31 (29～34)	32 (29～34)
	最低(℃)	23	24 (23～25)	24 (22～25)	25 (23～27)	25 (23～27)	26 (24～27)	25 (23～27)

鹿児島県・宮崎県の週間天気予報（6日11時発表）

日付		7 火	8 水	9 木	10 金	11 土	12 日	13 月
鹿児島県（奄美地方除く） 府県天気予報へ		雨	曇一時雨	曇一時雨	曇一時雨	曇	曇時々晴	曇時々晴
降水確率(%)		70/80/80/50	60	50	60	40	30	20
信頼度		／	／	C	B	B	B	B
鹿児島	最高(℃)	30	28 (26～29)	29 (27～31)	29 (27～31)	30 (28～32)	31 (28～33)	31 (29～33)
	最低(℃)	26	24 (23～26)	24 (22～25)	24 (23～26)	25 (23～27)	25 (24～27)	25 (23～28)

７月３日１２時から７月６日１０時までの雨量

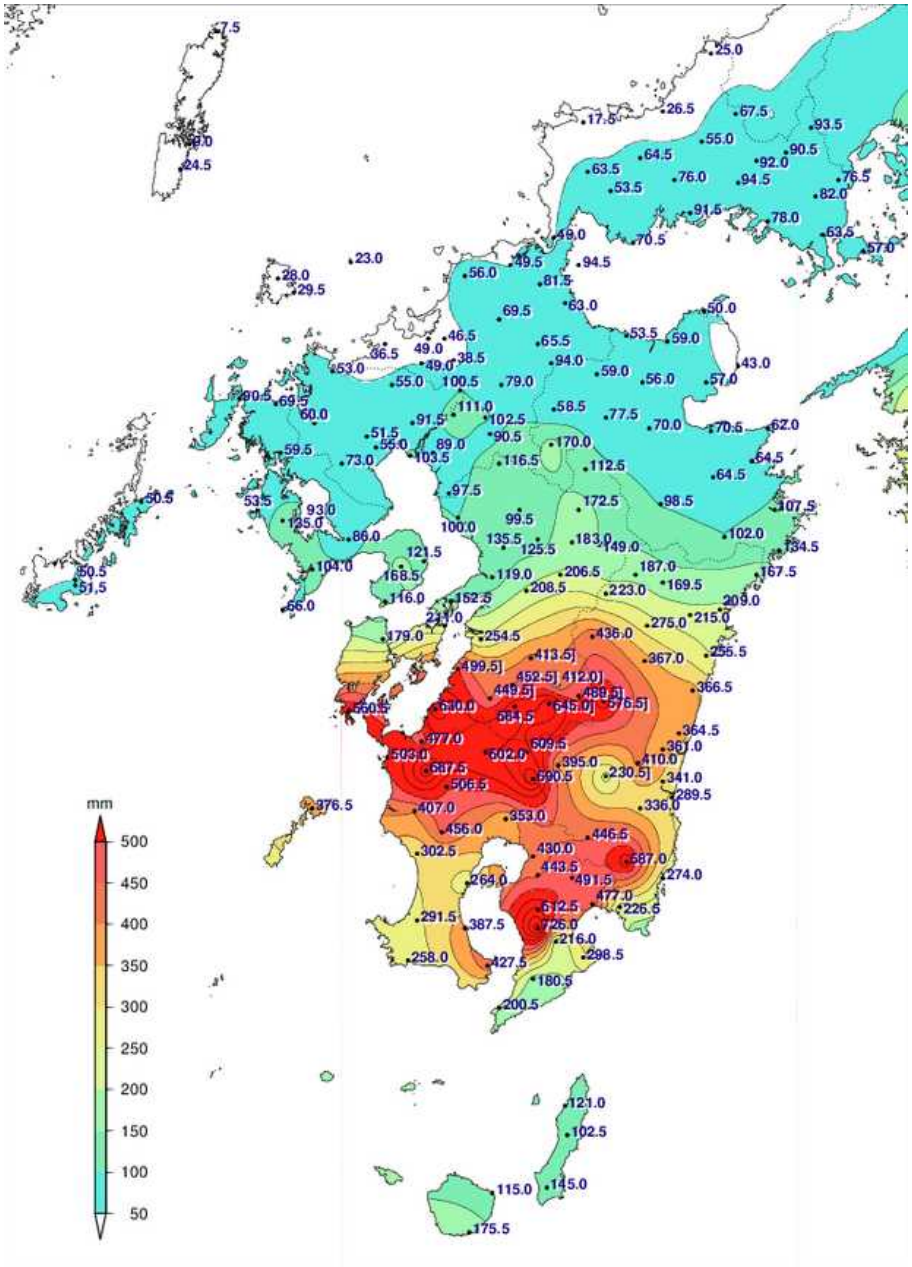

７月３日１２時～７月６日１０時までの
期間合計雨量（ミリ）

順位	都道府県	市町村	地点	期間合計値
1	熊本県	あさぎり町	上（ウエ）※	645.0
2	鹿児島県	鹿屋市	吉ケ別府（ヨシガベップ）	612.5
3	宮崎県	西米良村	西米良（ニシメラ）※	576.5
4	熊本県	芦北町	田浦（タノウラ）※	489.5
5	熊本県	球磨村	湯前横谷（ユノマエヨコタニ）※	489.5

※障害により一部欠測

観測史上1位の値（7月6日11時10分現在）

■1時間降水量の日最大値（ミリ）
鹿児島県　鹿屋市　鹿屋（カノヤ）　109.5
鹿児島県　志布志市　志布志（シブシ）　88.0

■3時間降水量の日最大値（ミリ）
鹿児島県　鹿屋市　鹿屋（カノヤ）　178.0

■6時間降水量の日最大値（ミリ）
鹿児島県　鹿屋市　鹿屋（カノヤ）　303.5
鹿児島県　志布志市　志布志（シブシ）　220.0

■12時間降水量の日最大値（ミリ）
鹿児島県　鹿屋市　鹿屋（カノヤ）　414.5
鹿児島県　志布志市　志布志（シブシ）　280.0

■24時間降水量の日最大値（ミリ）
鹿児島県　志布志市　志布志（シブシ）　317.5

■72時間降水量の日最大値（ミリ）

順位	都道府県	市町村	地点	期間合計値
1	鹿児島県	鹿屋市	鹿屋（カノヤ）	752.5
2	鹿児島県	鹿屋市	吉ケ別府（ヨシガベップ）	668.0
3	熊本県	天草市	牛深（ウシブカ）	562.5
4	熊本県	芦北町	田浦（タノウラ）	517.0
5	鹿児島県	志布志市	志布志（シブシ）	493.5

今後の予想を含めた最新の情報は、以下からご利用ください。

○ 気象警報・注意報（大雨、洪水、暴風（雪）、波浪、高潮、大雪などによる災害への警戒・注意を呼びかける）
https://www.jma.go.jp/jp/warn/

○ 危険度分布（どこで土砂災害、浸水害、洪水の危険度が高まると予測されているかを地図上で表示）
土砂災害 https://www.jma.go.jp/jp/doshamesh/
浸水害 https://www.jma.go.jp/jp/suigaimesh/inund.html
洪水 https://www.jma.go.jp/jp/suigaimesh/flood.html

気象庁HPのバナーをご利用ください。

○ 各地の気象情報（気象概況や大雨の見通し）
https://www.jma.go.jp/jp/kishojoho/

○ 台風情報（台風の位置・強さ・速度などの解析・予報、大雨や暴風の見通し）
https://www.jma.go.jp/jp/typh/
https://www.jma.go.jp/jp/typh/typh_text.html

○ 指定河川洪水予報（国や都道府県の管理する主な河川の氾濫の危険度を予測）
https://www.jma.go.jp/jp/flood/

○ 土砂災害警戒情報（命に危険が及ぶ土砂災害の発生が切迫したときに厳重な警戒を呼びかける）
https://www.jma.go.jp/jp/dosha/

○ 最新の気象データ（雨雲の動き、レーダー・ナウキャスト（降水・雷・竜巻）、今後の雨、雨や風の観測データ、衛星画像）
https://www.jma.go.jp/jp/highresorad/
https://www.jma.go.jp/jp/radnowc/
https://www.jma.go.jp/jp/kaikotan/
https://www.data.jma.go.jp/obd/stats/data/mdrr/pre_rct/index24_rct.html
https://www.data.jma.go.jp/obd/stats/data/mdrr/wind_rct/index_mxwsp.html
https://www.jma.go.jp/jp/gms/

（本報道発表に関するお問い合わせ）
福岡管区気象台予報課：092-725-3604