報　道　発　表　資　料
令和2年7月7日09時00分
福　岡　管　区　気　象　台

今後の気象の見込みについて

令和2年7月7日（火）
福岡管区気象台

防災上の留意事項

- 福岡県、佐賀県、長崎県に大雨特別警報を発表しています。
- 九州北部では、８日午前中にかけて局地的に非常に激しい雨が降り、大雨となるおそれがあります。これまでの大雨で災害が起きていない場所でも、災害に対する備えが必要です。
- 地元市町村からすでに発令されている避難勧告等に従い、身の安全を確保してください。
- 今いる場所の災害発生の危険度を、気象庁HP等の「危険度分布」で確認してください。

今後の予想を含めた最新の情報は地元の気象台が発表した気象情報をご利用ください。
（気象庁HP：https://www.jma.go.jp/jma/index.html）

気象実況

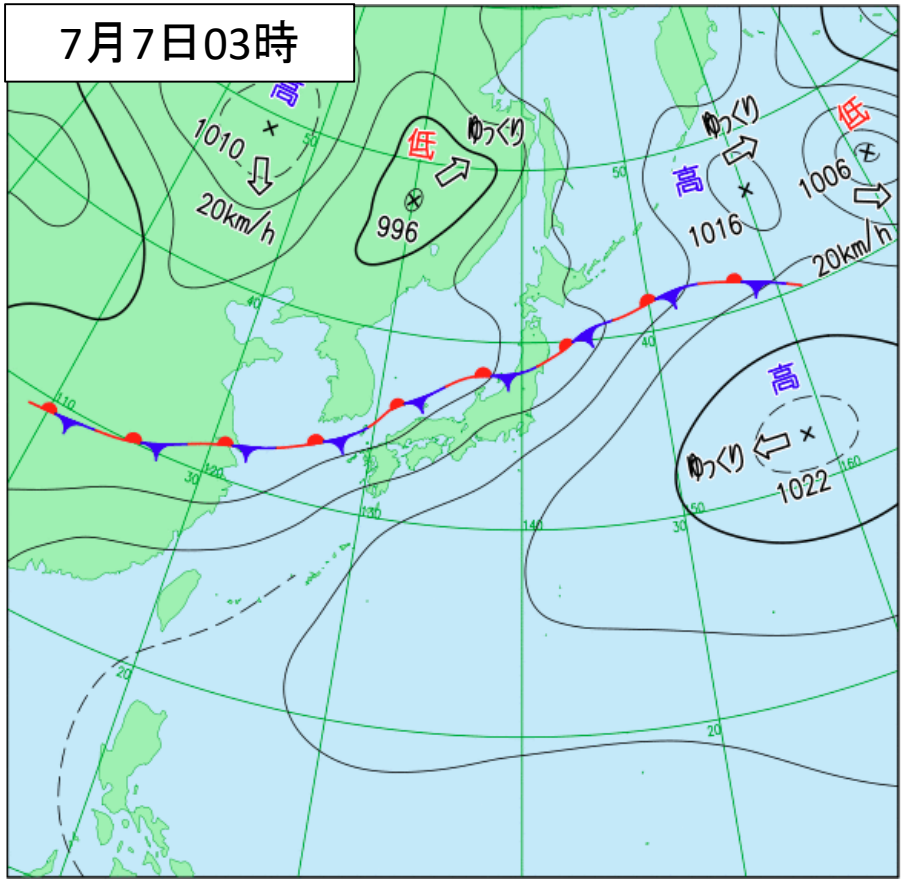

地上天気図



雨雲の様子

今後の予想を含めた最新の情報は地元の気象台が発表した気象情報をご利用ください。
（天気図：https://www.jma.go.jp/jp/g3/index.html）
（雨雲の動き（高解像度降水ナウキャスト）：https://www.jma.go.jp/jp/highresorad/）

気象実況

7月7日08時00分

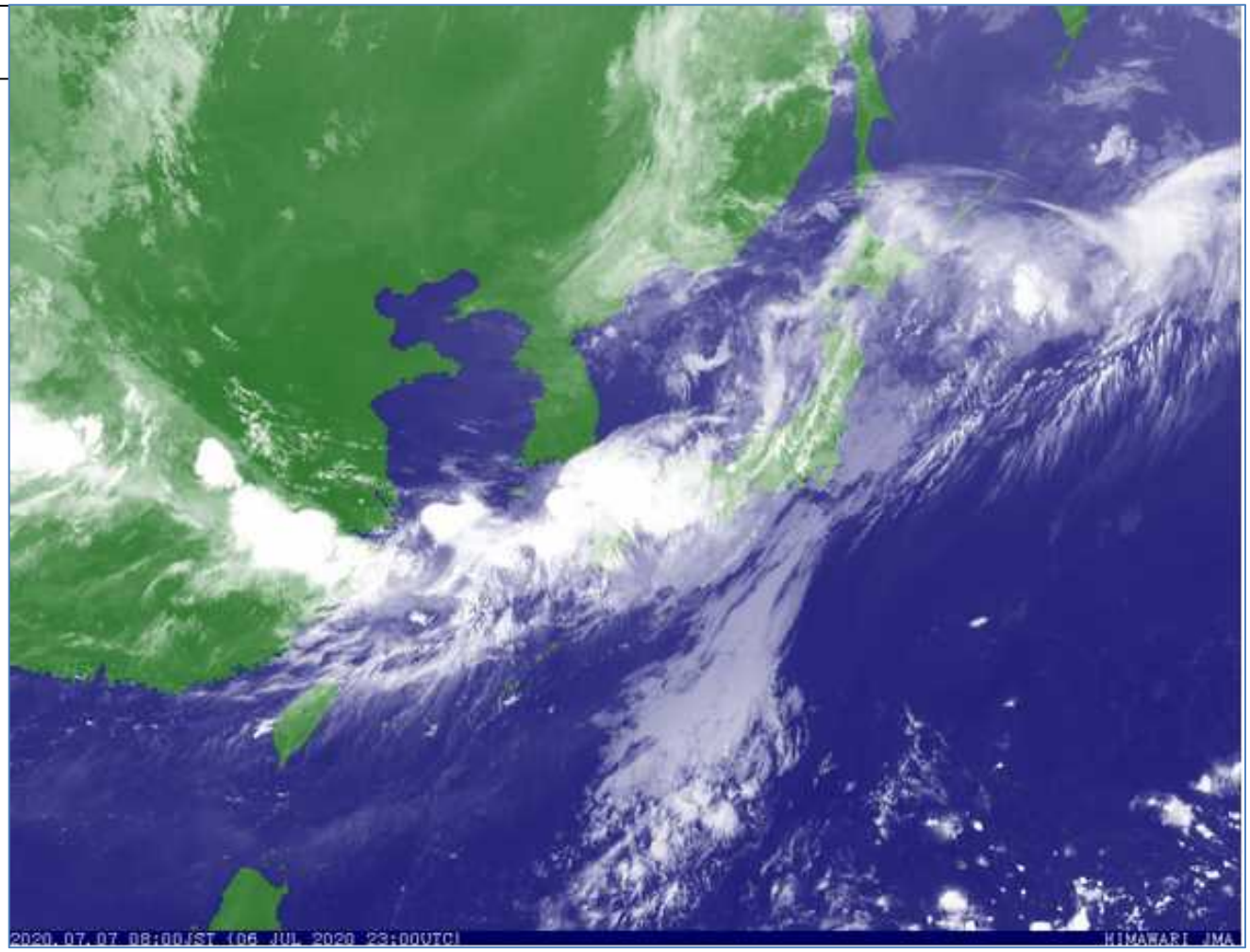

気象衛星（赤外画像）

今後の予想を含めた最新の情報は地元の気象台が発表した気象情報をご利用ください。
（衛星画像：https://www.jma.go.jp/jp/gms/）

九州北部のこれまでの雨量

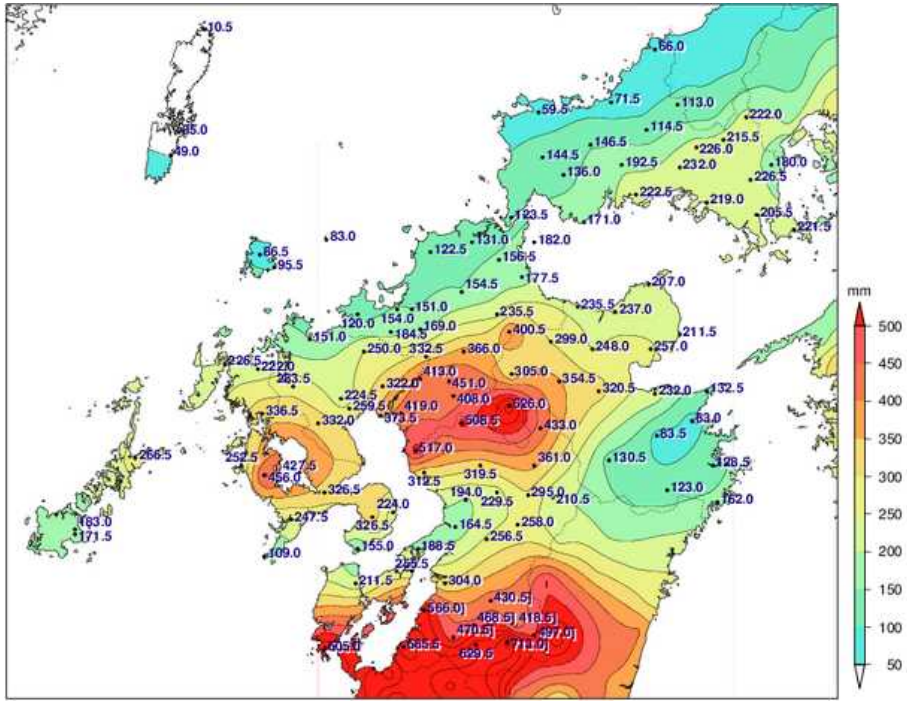

7月3日0時～7月7日7時までの
期間合計雨量（ミリ）

順位	都道府県	市町村	地点	期間合計値
1	熊本県	あさぎり町	上（ウエ）※	713.0
2	熊本県	水俣市	水俣（ミナマタ）	685.5
3	熊本県	人吉市	人吉（ヒトヨシ）	629.5
4	大分県	日田市	椿ヶ鼻（ツバキガハナ）	626.0
5	熊本県	牛深市	牛深（ウシブカ）	605.0

単位:mm

※障害により一部欠測

危険度分布

土砂災害

７月７日０８時００分

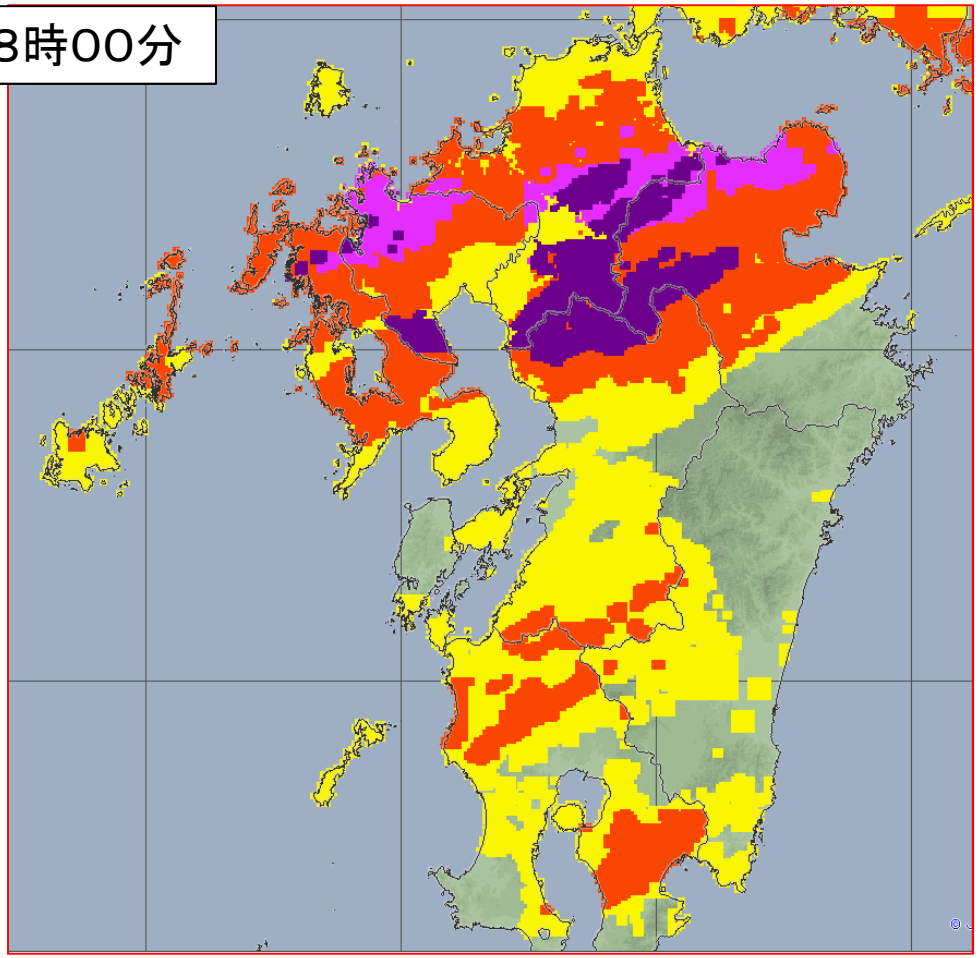

大雨警報（土砂災害）の危険度分布
（土砂災害警戒判定メッシュ情報）

危険度		
高	極めて危険	【警戒レベル４相当】
	非常に危険	【警戒レベル４相当】
	警戒	【警戒レベル３相当】
	注意	【警戒レベル２相当】
低	今後の情報等に留意	

- 危険度分布において、５段階に色分けされたうち、<u>最大の危険度（濃い紫）となっている場所</u>では、土砂崩れや浸水により、すでに避難が困難となっているおそれがあります。
- <u>上から２段階目の危険度（うす紫）となっている場所</u>では、災害が切迫し、避難が必要とされる警戒レベル４に相当する状況です。
- これらの場所において、<u>土砂災害警戒区域や浸水想定区域等</u>からまだ避難できていない方は、<u>直ちに避難の判断をしてください。</u>

危険度分布

洪水

7月7日08時00分

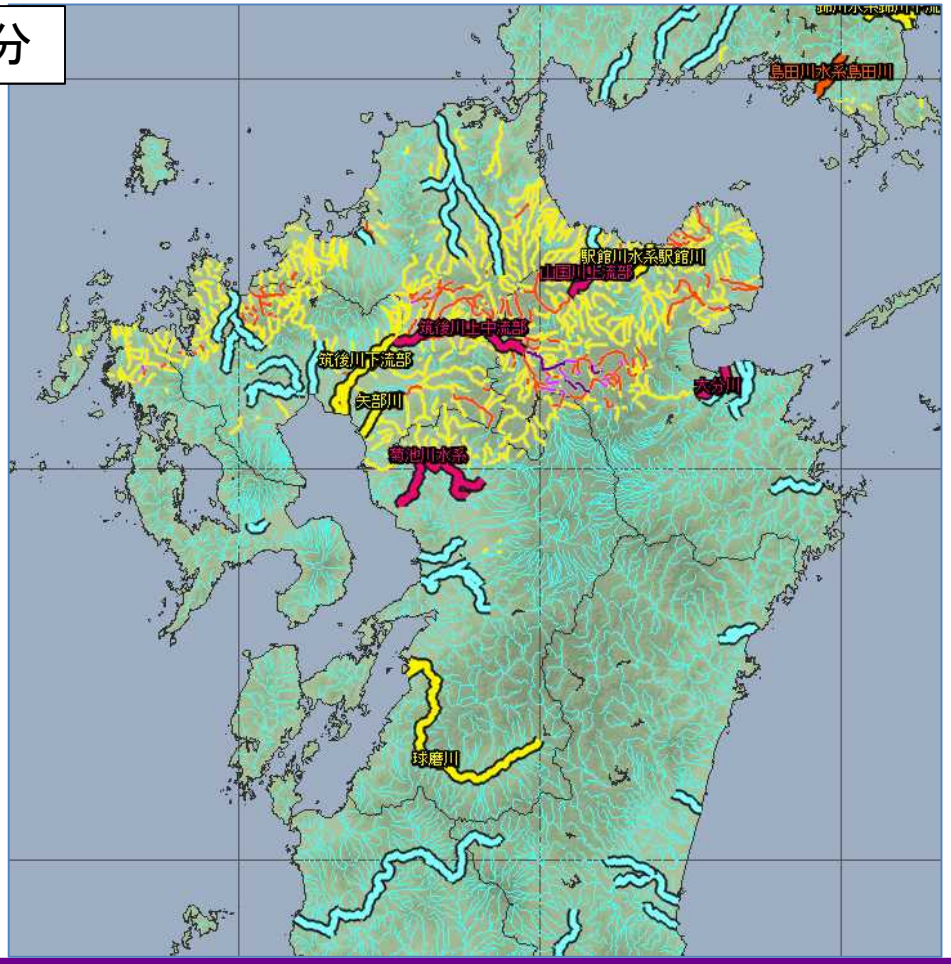

洪水警報の危険度分布

危険度		
高	極めて危険	
危険度	非常に危険	【警戒レベル４相当】
	警戒	【警戒レベル３相当】
	注意	【警戒レベル２相当】
低	今後の情報等に留意	

指定河川洪水予報

危険度		
高	氾濫発生情報	【警戒レベル５相当】
危険度	氾濫危険情報	【警戒レベル４相当】
	氾濫警戒情報	【警戒レベル３相当】
	氾濫注意情報	【警戒レベル２相当】
低	発表なし	

- 危険度分布において、５段階に色分けされたうち、<u>最大の危険度（濃い紫）となっている場所</u>では、土砂崩れや浸水により、すでに避難が困難となっているおそれがあります。
- <u>上から２段階目の危険度（うす紫）となっている場所</u>では、災害が切迫し、避難が必要とされる警戒レベル４に相当する状況です。
- これらの場所において、<u>土砂災害警戒区域や浸水想定区域等</u>からまだ避難できていない方は、<u>直ちに避難の判断をしてください。</u>

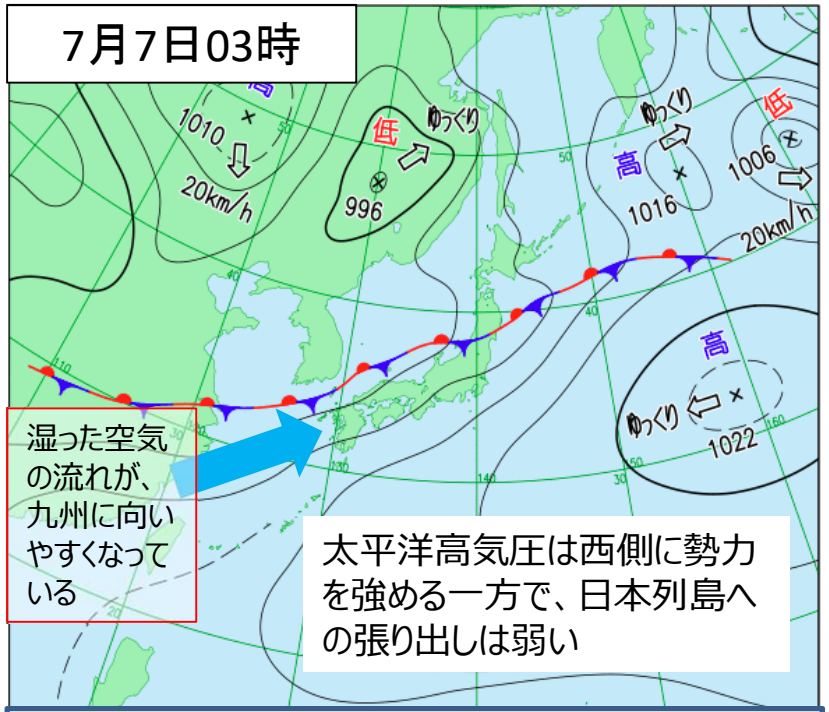

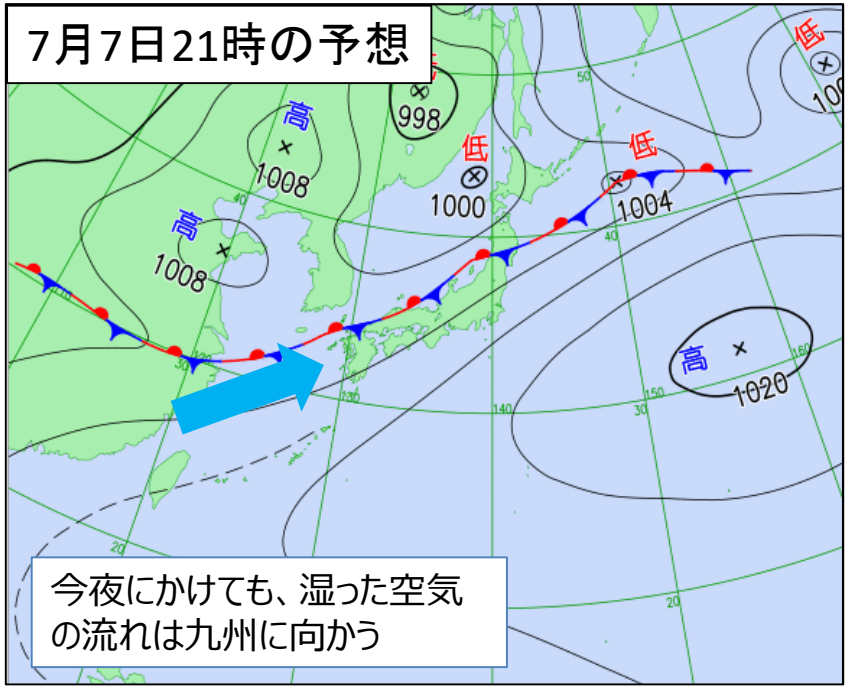

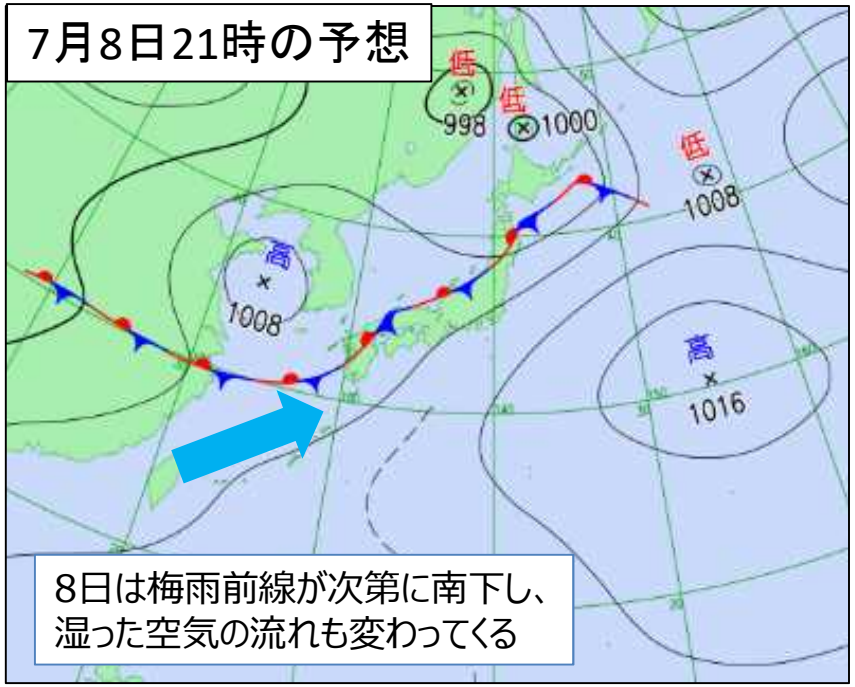

・7日は、梅雨前線が引き続き対馬海峡付近に停滞する。

・太平洋高気圧の周辺から九州に向かって暖かく湿った空気が流れ込む状況が続き、積乱雲が発達しやすくなっている。

・8日は梅雨前線が次第に南下する見込みで、次第に雨が止んでくる。

大雨・洪水の警報級の期間

■ 特別警報級　■ 警報級　■ 注意報級

		7日					8日							
		9-12時	12-15時	15-18時	18-21時	21-24時	0-3時	3-6時	6-9時	9-12時	12-15時	15-18時	18-21時	21-24時
		昼前	昼過ぎ	夕方	夜のはじめ頃	夜遅く	未明	明け方	朝	昼前	昼過ぎ	夕方	夜のはじめ頃	夜遅く
大雨・洪水	福岡県	60	40	40	40	60	60	30						
	佐賀県	50	40	30	30	60	60	30						
	長崎県	60	40	30	40	60	60	30						
	大分県	80	40	30	30	50	50	50	50					
	熊本県	70	70	70	40	40	50	50	50	30				

■7日から8日にかけて予想される1時間降水量（多い所）
福岡県、佐賀県、長崎県60ミリ、大分県80ミリ、熊本県70ミリ

■8日12時までに予想される24時間降水量（多い所）
福岡県、佐賀県、長崎県200ミリ　大分県、熊本県　250ミリ

■9日12時までに予想される24時間降水量（多い所）
福岡県、佐賀県、長崎県　約50ミリ　大分県、熊本県　100から150ミリ

今後の予想を含めた最新の情報は、以下からご利用ください。

○ 気象警報・注意報（大雨、洪水、暴風（雪）、波浪、高潮、大雪などによる災害への警戒・注意を呼びかける）
https://www.jma.go.jp/jp/warn/

○ 危険度分布（どこで土砂災害、浸水害、洪水の危険度が高まると予測されているかを地図上で表示）
土砂災害 https://www.jma.go.jp/jp/doshamesh/
浸水害 https://www.jma.go.jp/jp/suigaimesh/inund.html
洪水 https://www.jma.go.jp/jp/suigaimesh/flood.html

気象庁HPのバナーをご利用ください。

○ 各地の気象情報（気象概況や大雨の見通し）
https://www.jma.go.jp/jp/kishojoho/

○ 台風情報（台風の位置・強さ・速度などの解析・予報、大雨や暴風の見通し）
https://www.jma.go.jp/jp/typh/
https://www.jma.go.jp/jp/typh/typh_text.html

○ 指定河川洪水予報（国や都道府県の管理する主な河川の氾濫の危険度を予測）
https://www.jma.go.jp/jp/flood/

○ 土砂災害警戒情報（命に危険が及ぶ土砂災害の発生が切迫したときに厳重な警戒を呼びかける）
https://www.jma.go.jp/jp/dosha/

○ 最新の気象データ（雨雲の動き、レーダー・ナウキャスト（降水・雷・竜巻）、今後の雨、雨や風の観測データ、衛星画像）
https://www.jma.go.jp/jp/highresorad/
https://www.jma.go.jp/jp/radnowc/
https://www.jma.go.jp/jp/kaikotan/
https://www.data.jma.go.jp/obd/stats/data/mdrr/pre_rct/index24_rct.html
https://www.data.jma.go.jp/obd/stats/data/mdrr/wind_rct/index_mxwsp.html
https://www.jma.go.jp/jp/gms/

（本報道発表に関するお問い合わせ）
福岡管区気象台予報課：092-725-3604