福岡管区気象台
Fukuoka Regional Headquarters
Japan Meteorological Agency

令和２年台風第９号に関する説明資料

令和2年9月1日（火）

福岡管区気象台　気象防災部予報課

台風第９号の今後の影響

Japan Meteorological Agency

大型で非常に強い台風第９号は、勢力を維持しながら東シナ海を北へ進み、２日から３日にかけて九州に接近する見込み。九州南部（鹿児島県本土）は１日夕方から、九州北部は１日夜遅くから風速15メートル以上の強風域に入る見込み。

台風第９号は、非常に強い勢力を保った状態で速度を上げながら九州に接近する。避難などの防災行動を早めにとっていただくことが必要。

【雨】１日夜から３日未明にかけて、局地的に非常に激しい雨が降り、大雨となる。土砂災害、低地の浸水、河川の増水や氾濫に厳重に警戒。

【風】２日から３日にかけて、長崎県では陸上・海上ともに、その他の県では海上を中心に非常に強い風。暴風に厳重に警戒。

【高潮】２日から３日は大潮の時期にあたる。満潮と台風の接近が重なる２日夜を中心に高潮に厳重に警戒。

【波】東シナ海と対馬海峡を中心にうねりを伴い猛烈なしけとなる。高波に厳重に警戒。

衛星画像・天気図（1日09時現在）・海面水温

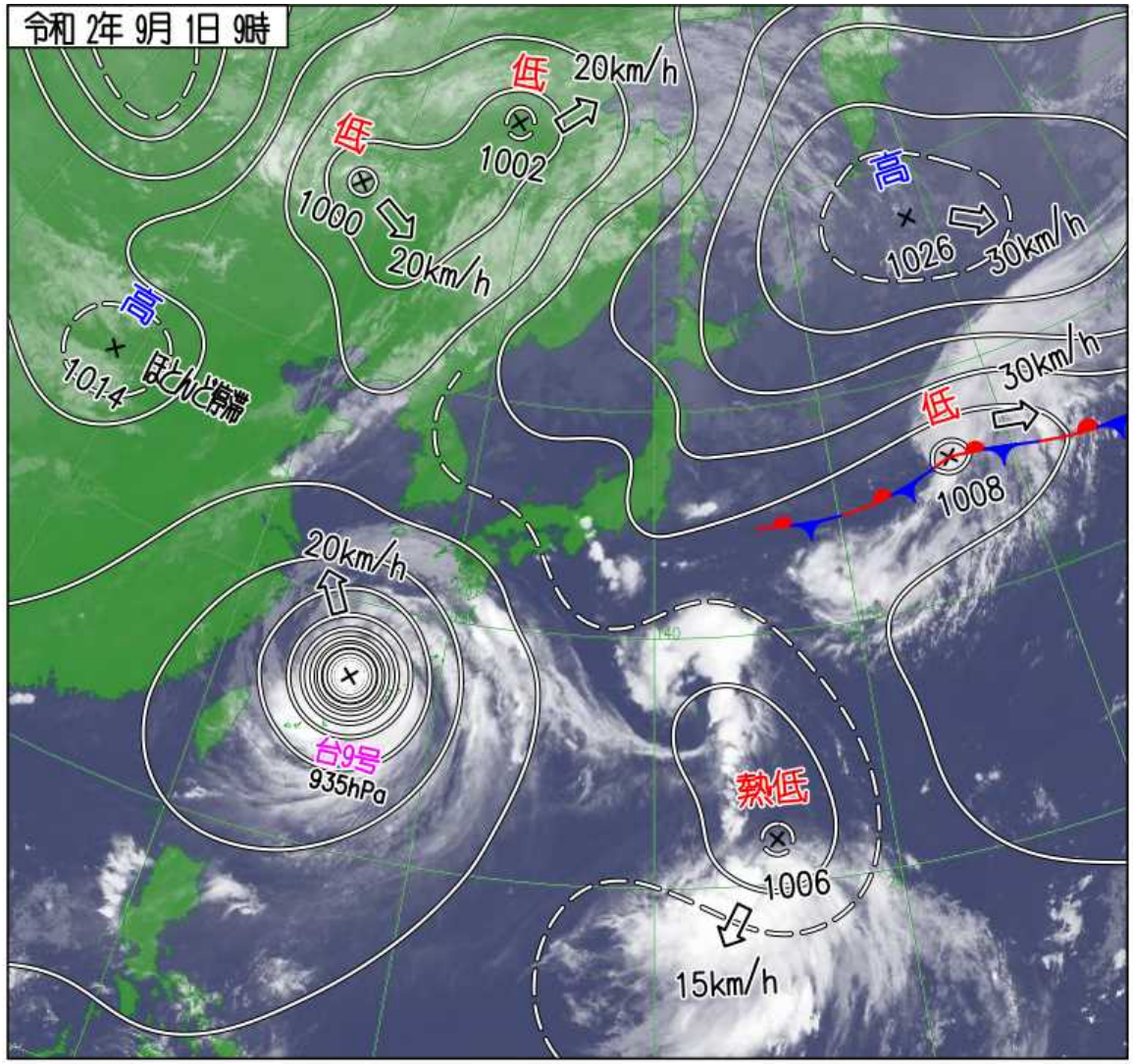

９月１日衛星画像・天気図

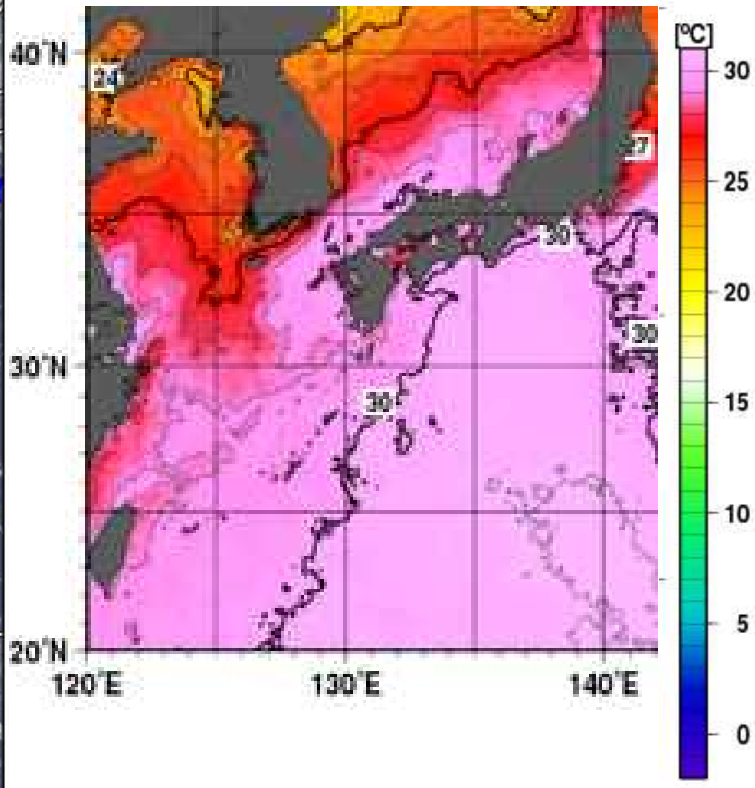

８月３１日海面水温

台風第9号の進路予報（1日11時現在）

大きさ	大型
強さ	非常に強い
存在地域	久米島の北西約130km
中心位置	北緯27度10分
	東経125度55分
進行方向・速さ	北北西　20km/h
中心気圧	935hPa
最大風速	50m/s
最大瞬間風速	70m/s
暴風域	全域 200km
強風域	東側 560km
	西側 440km

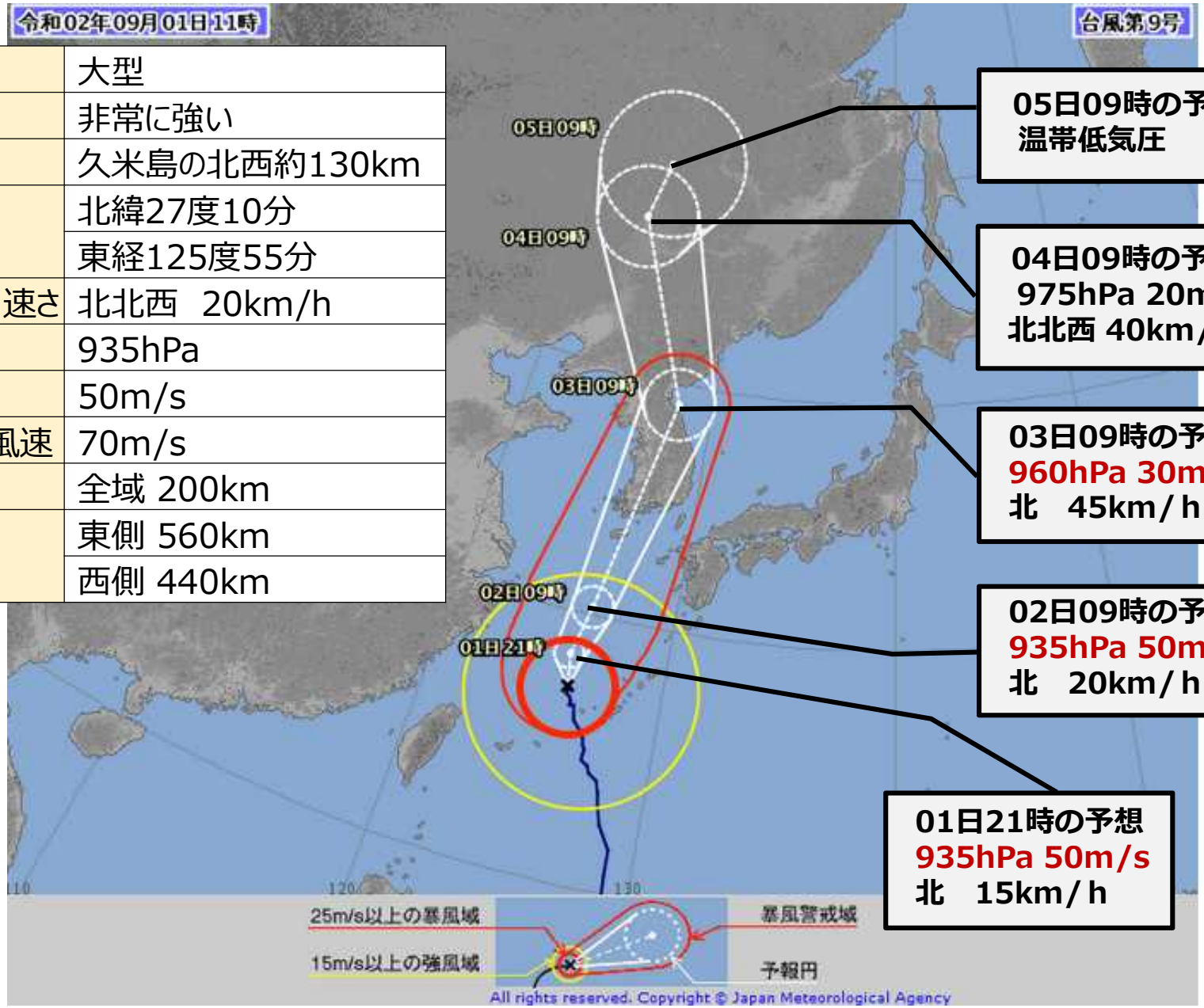

05日09時の予想
温帯低気圧

04日09時の予想
975hPa 20m/s
北北西 40km/h

03日09時の予想
960hPa 30m/s
北　45km/h

02日09時の予想
935hPa 50m/s
北　20km/h

01日21時の予想
935hPa 50m/s
北　15km/h

台風の接近等のタイミング（九州北部地方　1日11時現在の予想）

予報円の中心付近を通った場合

☆ 最接近　　強風域　　暴風域

	1日				2日								3日	
	昼過ぎ	夕方	夜のはじめ頃	夜遅く	未明	明け方	朝	昼前	昼過ぎ	夕方	夜のはじめ頃	夜遅く	午前	午後
山口県											☆			
福岡県											☆			
佐賀県										☆				
長崎県										☆				
大分県											☆			
熊本県										☆				

雨の予想　（九州北部地方　1日11時現在の予想）

注意報級　警報級

		2日								3日			
		0-3時	3-6時	6-9時	9-12時	12-15時	15-18時	18-21時	21-24時	0-6時	6-12時	12-18時	18-24時
		未明	明け方	朝	昼前	昼過ぎ	夕方	夜のはじめ頃	夜遅く				
大雨・洪水（ミリ）	山口県								30				
	福岡県								30				
	佐賀県						30	40	40				
	長崎県				50	50	60	60	50				
	大分県		40	50	50	50	50	50	50				
	熊本県					40	40	50	50				

＜雨の予想＞（多い所）

２日に予想される1時間降水量
　山口県　30ミリ
　福岡県　30ミリ
　佐賀県　40ミリ
　長崎県　60ミリ
　大分県　50ミリ
　熊本県　50ミリ

１日12時から2日12時までに予想される24時間降水量
　長崎県　100ミリ
　大分県　150ミリ
　熊本県　100ミリ

２日12時から3日12時までに予想される24時間降水量
　福岡県　100から150ミリ
　佐賀県　100から200ミリ
　長崎県　200から300ミリ
　大分県　200から300ミリ
　熊本県　200から300ミリ

風の予想　（九州北部地方　1日11時現在の予想）

注意報級　警報級

			1日		2日								3日			
			18-21時	21-24時	0-3時	3-6時	6-9時	9-12時	12-15時	15-18時	18-21時	21-24時	0-6時	6-12時	12-18時	18-24時
			夜のはじめ頃	夜遅く	未明	明け方	朝	昼前	昼過ぎ	夕方	夜のはじめ頃	夜遅く				
				強風域							☆					
暴風（メートル）	山口県	陸上	10 ⇦	10 ⇦	10 ⇦	10 ⇦	12 ⇦	12 ⇦	15 ⇦	15 ⇦	17 ⇦	17 ⇦				
		海上	10 ↖	10 ↖	12 ↖	12 ⇦	15 ↖	15 ↖	15 ↖	18 ↖	20 ↖	20 ↖				
	福岡県	陸上	8 ↖	7 ↖						12 ↖	15 ⇧	18 ⇧				
		海上	12 ↖	12 ↖	12 ↖	15 ↖	15 ⇦	15 ↖	15 ↖	18 ↖	22 ↖	25 ↖				
	佐賀県	陸上	7 ⇦	7 ⇦		10 ⇦	12 ⇦	12 ⇦	15 ⇦	15 ↖	15 ↖	15 ⇧				
		海上	8 ⇦	10 ⇦	12 ⇦	15 ⇦	15 ⇦	15 ⇦	18 ↖	20 ↖	23 ↖	23 ↑				
	長崎県	陸上	12 ⇦	12 ⇦	13 ⇦	15 ⇦	15 ↖	18 ↖	20 ↖	25 ↖	25 ↗	25 ↗				
		海上	15 ⇦	15 ⇦	18 ⇦	20 ←	23 ↖	25 ↖	30 ↖	35 ↖	35 ↗	35 ↖				
	大分県	陸上	4 ↖	8 ↖		12 ⇦	12 ⇦	12 ⇦	12 ↖	12 ⇧	18 ⇧	18 ⇧				
		海上	10 ↖	10 ↖	12 ↖	12 ↖	15 ↖	15 ↖	15 ↖	18 ↖	20 ↑	20 ↑				
	熊本県	陸上	10 ⇦	12 ⇦	12 ⇦	15 ⇦	15 ⇦	15 ⇦	15 ⇦	18 ⇦	18 ⇧	18 ⇧				
		海上	12 ⇦	15 ↖	15 ↖	18 ↖	18 ↖	20 ↖	23 ↖	23 ↑	23 ↑	20 ↗				

＜風の予想＞

２日に予想される最大風速（最大瞬間風速）

対馬海峡　３５メートル（５０メートル）　九州西海上　３５メートル（５０メートル）

豊後水道　２０メートル（３０メートル）　瀬戸内海　２０メートル（３０メートル）

有明海　２０メートル（３０メートル）

陸上　２５メートル（３５メートル）

波の予想

（九州北部地方　1日11時現在の予想）

注意報級　警報級

		1日		2日								3日			
		18-21時	21-24時	0-3時	3-6時	6-9時	9-12時	12-15時	15-18時	18-21時	21-24時	0-6時	6-12時	12-18時	18-24時
		夜のはじめ頃	夜遅く	未明	明け方	朝	昼前	昼過ぎ	夕方	夜のはじめ頃	夜遅く				
波浪（メートル）	山口県	1.5	1.5	1.5	1.5	1.5	2	2.5	3	4	5				
	福岡県	2	2	2	2	2	2.5	3	4	6	8				
	佐賀県	2	2	2	2	2	2.5	3	4	5	6				
	長崎県	4	5	6	7	8	10	12	12	12	12				
	大分県	2.5	3	3	3	3	4	4	4	5	5				
	熊本県	2	2.5	3	4	5	6	7	8	9	9				

＜波の予想＞

２日に予想される波の高さ

対馬海峡　　１０メートル　うねりを伴う
九州西海上　１２メートル　うねりを伴う
豊後水道　　５メートル　うねりを伴う
瀬戸内海　　３メートル
有明海　　３メートル

高潮の予想　（九州北部地方　1日11時現在の予想）

注意報級　警報級

		2日								3日	
		0-3時	3-6時	6-9時	9-12時	12-15時	15-18時	18-21時	21-24時	0-6時	6-12時
		未明	明け方	朝	昼前	昼過ぎ	夕方	夜のはじめ頃	夜遅く		
高潮	山口県										
	福岡県										
	佐賀県										
	長崎県										
	大分県										
	熊本県										

＜高潮の予想＞
２日の満月の前後は大潮の時期にあたり、台風の接近に伴い潮位が高くなり海岸や河口付近では浸水や冠水のおそれがあります。
２日夜のはじめ頃から夜遅くにかけて高潮に注意・警戒が必要です。

九州南部地方の雨・風・波の予想
（1日11時現在の予想）

注意報級　警報級

		1日					2日							
		9-12時	12-15時	15-18時	18-21時	21-24時	0-3時	3-6時	6-9時	9-12時	12-15時	15-18時	18-21時	21-24時
		昼前	昼過ぎ	夕方	夜のはじめ頃	夜遅く	未明	明け方	朝	昼前	昼過ぎ	夕方	夜のはじめ頃	夜遅く
宮崎県	大雨・洪水（ミリ）	1	5	15	30	30	35	40	40	40	60	70	70	60
	暴風（メートル）	8 ↖	9 ←	9 ↖	10 ↖	10 ↖	15 ↖	15 ↖	15 ↖	15 ↖	18 ↖	18 ↑	15 ↑	15 ↑
	波浪（メートル）	3	3	3	3	4	4	4	4	4	4	5	5	5
鹿児島県（奄美地方を除く）	大雨・洪水（ミリ）	30	30	30	30	30	30	30	30	40	40	40	70	70
	暴風（メートル）	15 ↖	15 ↖	18 ↖	18 ↖	18 ↖	18 ↖	20 ↖	20 ↖	23 ↖	23 ↑	23 ↑	23 ↗	23 ↗
	波浪（メートル）	4	5	5	5	5	5	6	8	9	10	10	11	10

警報級　注意報級

＜雨の予想＞（多い所）

２日に予想される1時間降水量
宮崎県　　70ミリ
鹿児島県　70ミリ

１日12時から2日12時までに予想される24時間降水量
宮崎県　　150ミリ
鹿児島県　100ミリ
２日12時から3日12時までに予想される24時間降水量
宮崎県　　200～300ミリ
鹿児島県　100～200ミリ

各地の満潮時刻　９月２日

２日から3日は大潮期間

満潮時刻に台風接近が重なる場合、特に高潮に警戒が必要。

厳原	08:56
	21:37
郷ノ浦	09:10
	22:00
大浦	09:06
	21:47
長崎	07:51
	20:39
福江	07:58
	20:48
本渡瀬戸	08:40
	21:24
八代	08:47
	21:29
鹿児島	06:58
	19:43
枕崎	06:59
	19:48

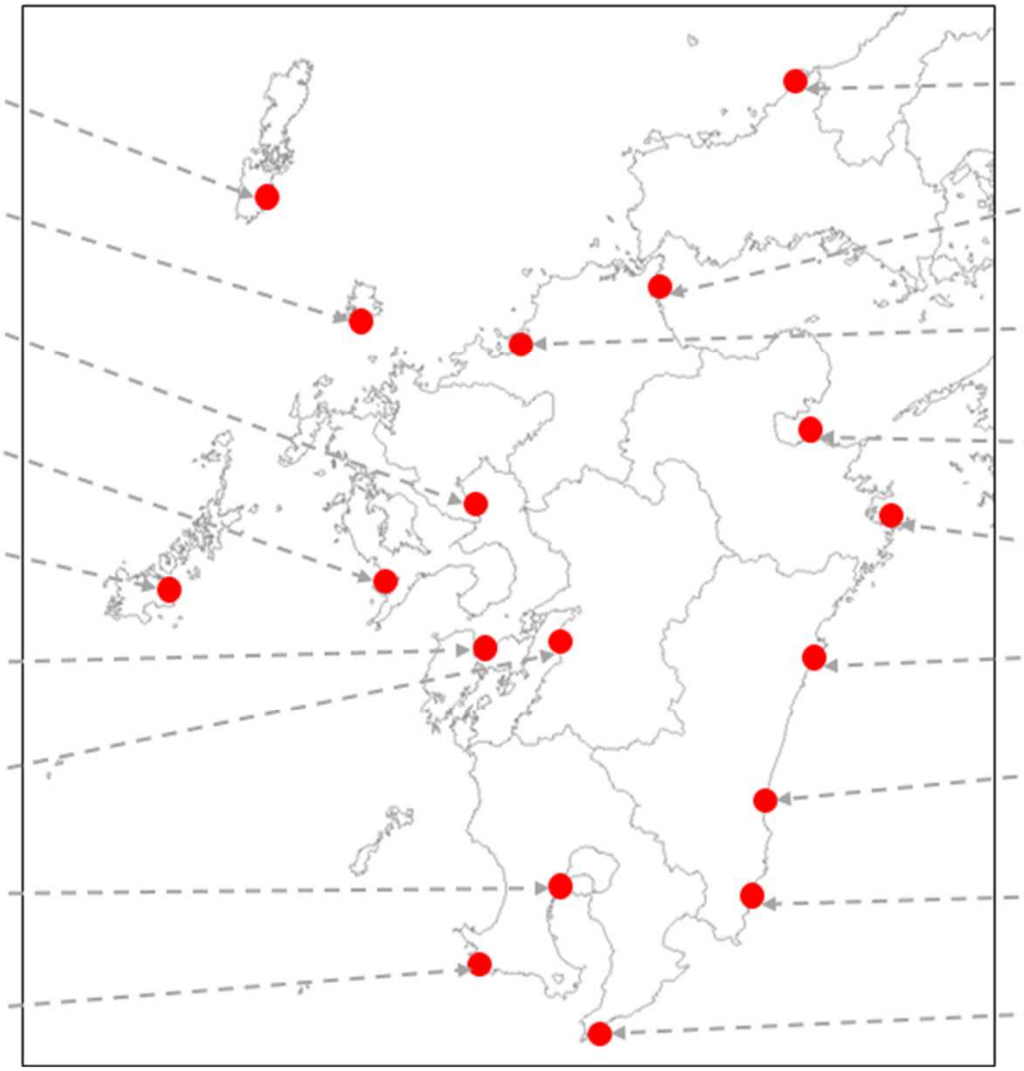

須佐	11:05
	23:34
苅田	08:52
	21:35
博多	09:40
	22:28
大分	08:06
	21:08
佐伯	06:39
	19:50
細島	05:55
	18:52
宮崎	05:48
	18:46
油津	05:50
	18:50
大泊	06:35
	19:28

各地の満潮時刻　９月３日

２日から3日は大潮期間

満潮時刻に台風接近が重なる場合、特に高潮に警戒が必要。

厳原	09:28	22:02
郷ノ浦	09:44	22:25
大浦	09:40	22:13
長崎	08:24	21:03
福江	08:31	21:12
本渡瀬戸	09:13	21:49
八代	09:20	21:55
鹿児島	07:32	20:08
枕崎	07:33	20:13

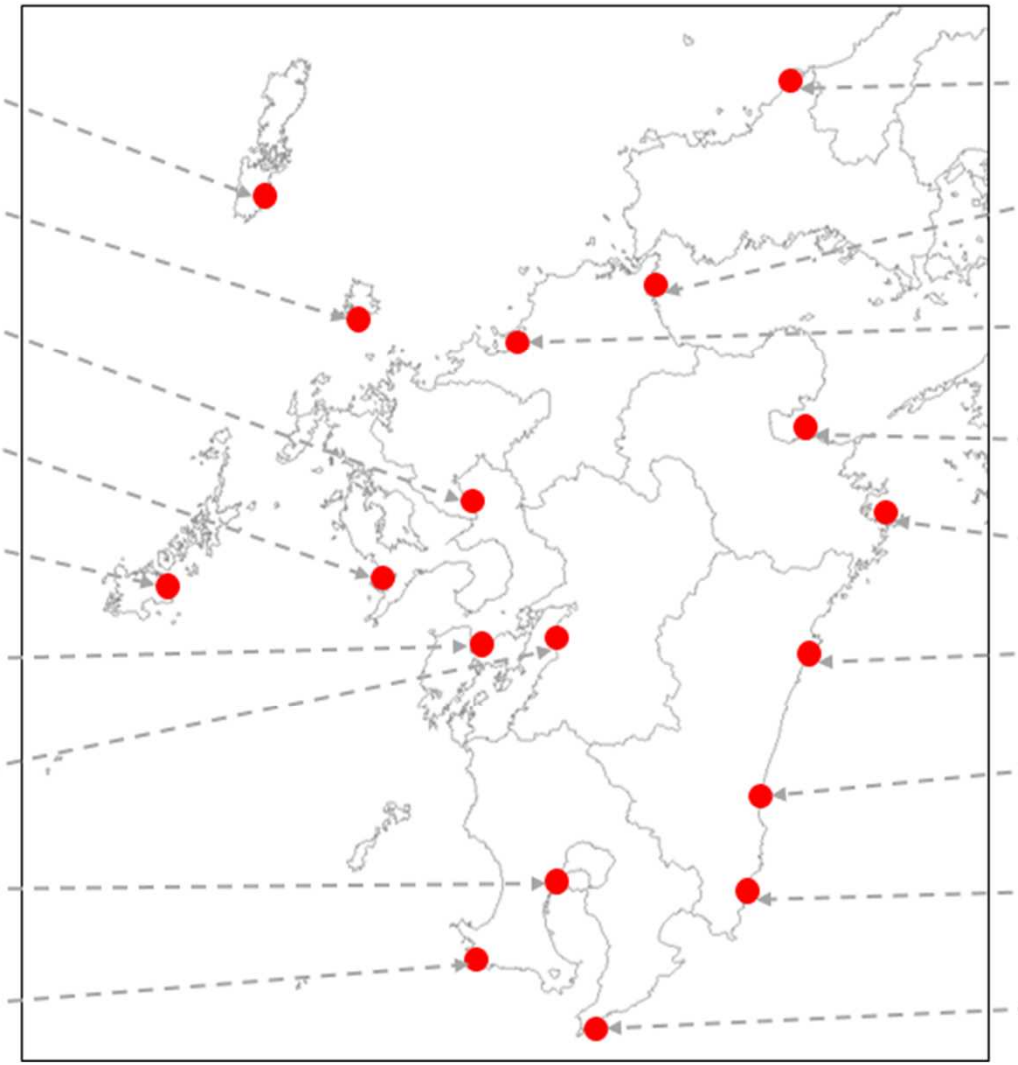

須佐	11:38	-
苅田	09:25	22:02
博多	10:14	22:54
大分	08:42	21:31
佐伯	07:16	20:13
細島	06:29	19:16
宮崎	06:22	19:10
油津	06:25	19:14
大泊	07:09	19:53

台風第９号の今後の影響

Japan Meteorological Agency

大型で非常に強い台風第９号は、勢力を維持しながら東シナ海を北へ進み、２日から３日にかけて九州に接近する見込み。九州南部（鹿児島県本土）は１日夕方から、九州北部は１日夜遅くから風速15メートル以上の強風域に入る見込み。

台風第９号は、非常に強い勢力を保った状態で速度を上げながら九州に接近する。避難などの防災行動を早めにとっていただくことが必要。

【雨】１日夜から３日未明にかけて、局地的に非常に激しい雨が降り、大雨となる。土砂災害、低地の浸水、河川の増水や氾濫に厳重に警戒。

【風】２日から３日にかけて、長崎県では陸上・海上ともに、その他の県では海上を中心に非常に強い風。暴風に厳重に警戒。

【高潮】２日から３日は大潮の時期にあたる。満潮と台風の接近が重なる２日夜を中心に高潮に厳重に警戒。

【波】東シナ海と対馬海峡を中心にうねりを伴い猛烈なしけとなる。高波に厳重に警戒。

今後の情報発表スケジュール

■ ９月１日夕方、９月２日明け方　発表予定

・台風第９号に関する九州北部地方（山口県を含む）気象情報

・令和２年台風第９号に関する九州南部・奄美地方気象情報

最新の情報をご利用ください