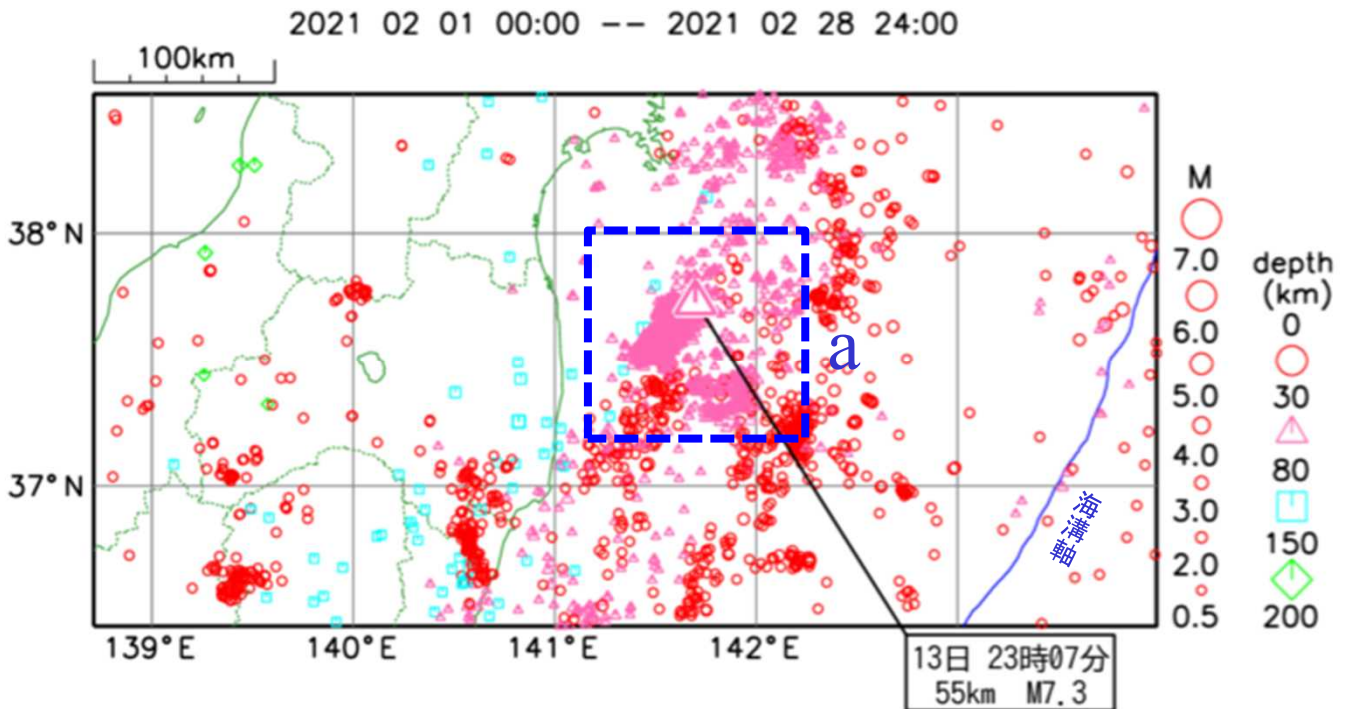


福島県月間地震概況

2021年（令和3年）2月

福島地方気象台

【震央分布図】



吹き出しをつけた地震は概況で取り上げたものである。

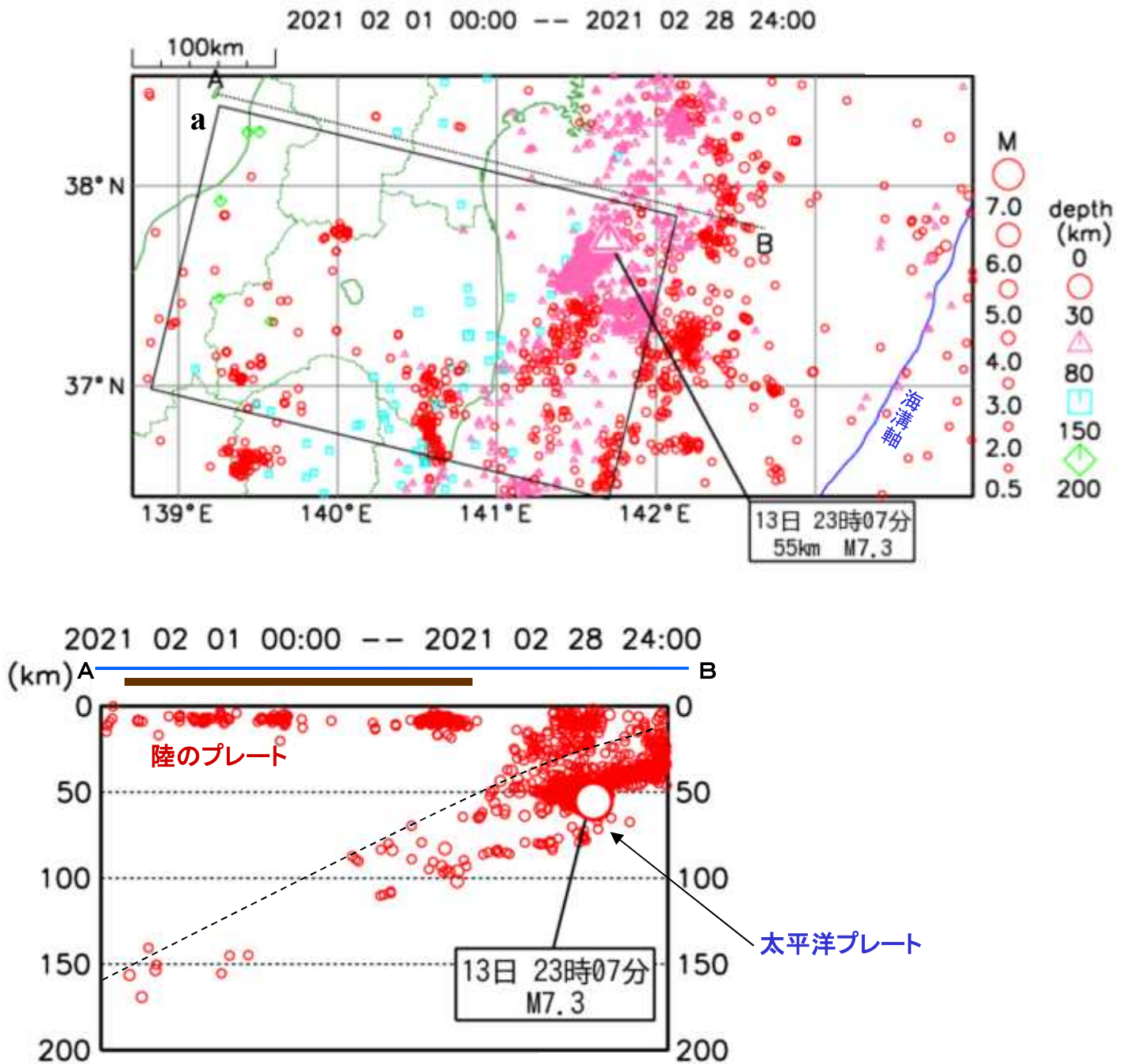
【概況】

2月に福島県内で震度3以上を観測した地震は9回（1月：1回）であった。また、福島県内で震度1以上を観測した地震は106回（1月：16回）であった。

13日23時07分に福島県沖の深さ55kmでM7.3の地震が発生し、福島県相馬市、新地町、国見町、宮城県蔵王町で震度6強を観測したほか、北海道から中国地方にかけて震度6弱～1を観測した。この地震は太平洋プレート内部で発生した。この地震により、福島県中通りで長周期地震動階級4を観測したほか、北海道から中部地方にかけて長周期地震動階級3～1を観測した。この地震に対して、気象庁は緊急地震速報（警報）を発表した。また、宮城県石巻港で0.2m、宮城県石巻市鮎川、仙台港、福島県相馬で0.1mの津波を観測した（津波の観測値は速報値）。この地震以降、今期間中震央付近（震央分布図の領域a内）で継続した地震活動により、福島県内では震度3以上の地震が8回観測された（うち最大震度4を1回、最大震度3を7回観測）。この地震により福島県内では、死者1名、負傷者99名、全壊30棟、半壊197棟、一部破損5,754棟の住家被害が発生した（3月12日13時00分現在、総務省消防庁による）。

震度3以上を観測した地震における震度の詳細については、「福島県で震度3以上を観測した地震の表」を参照のこと。なお、震源要素等は、再調査により変更することがある。

【震央分布図（上）およびa領域断面図（下）】



断面図は、上の震央分布図内のa領域の震源を直線A-Bの鉛直面に投影したものである。
太平洋プレートの上面の位置(-----)は、地震発生状況を考慮して描いた大まかなものである。
————— は、陸地の大まかな位置を示している。

福島県で震度3以上を観測した地震の表

※今後の精査により、震源や震度のデータが追加されることがある。

期間 2021年2月1日～2021年2月28日

発震時	震央地名	北緯	東経	深さ	規模
2021年02月13日23時07分	福島県沖	37° 43.7' N	141° 41.9' E	55km	M7.3
福島県	各地の震度				
	震度6強：国見町藤田＊ 相馬市中村＊ 新地町谷地小屋＊				
	震度6弱：福島市五老内町＊ 郡山市朝日 郡山市開成＊ 郡山市湖南町＊ 須賀川市八幡山＊ 須賀川市八幡町＊ 桑折町東大隅＊ 川俣町五百田＊ 天栄村下松本＊				
	福島伊達市前川原＊ 福島伊達市梁川町＊ 本宮市白岩＊				
	福島広野町下北迫大谷地原＊ 檜葉町北田＊ 川内村上川内早渡＊ 大熊町大川原＊ 双葉町両竹＊ 浪江町幾世橋 南相馬市小高区＊				
	震度5強：福島市松木町 福島市桜木町＊ 白河市新白河＊ 白河市東＊ 白河市表郷＊ 白河市大信＊ 須賀川市長沼支所＊ 須賀川市岩瀬支所＊ 二本松市金色＊ 二本松市油井＊ 二本松市針道＊ 大玉村南小屋 大玉村玉井＊ 鏡石町不時沼＊ 泉崎村泉崎＊ 中島村滑津＊ 矢吹町一本木＊ 玉川村小高＊ 浅川町浅川＊ 小野町中通＊ 小野町小野新町＊ 田村市船引町 田村市大越町＊ 田村市常葉町＊ 田村市都路町＊ 田村市滝根町＊ 福島伊達市保原町＊ 福島伊達市霊山町＊ 福島伊達市月館町＊ 本宮市本宮＊ いわき市三和町 いわき市平四ツ波＊ いわき市平梅本＊ 福島広野町下北迫苗代替＊ 富岡町本岡＊ 川内村下川内 川内村上川内小山平＊ 大熊町野上＊ 葛尾村落合落合＊ 飯館村伊丹沢＊ 南相馬市原町区三島町 南相馬市原町区高見町＊ 南相馬市原町区本町＊ 南相馬市鹿島区西町＊ 猪苗代町千代田＊				
	震度5弱：福島市飯野町＊ 白河市郭内 白河市八幡小路＊ 西郷村熊倉＊ 棚倉町棚倉中居野 矢祭町戸塚＊ 石川町長久保＊ 平田村永田＊ 古殿町松川新桑原＊ 三春町大町＊ いわき市小名浜 いわき市錦町＊ 南相馬市鹿島区栃窪 猪苗代町城南 湯川村清水田＊ 会津美里町新鶴庁舎＊				
	震度4：二本松市小浜＊ 天栄村湯本支所＊ 棚倉町棚倉館ヶ丘＊ 矢祭町東館＊ 塙町塙＊ 鮫川村赤坂中野＊ 古殿町松川横川 会津若松市材木町 会津若松市東栄町＊ 会津若松市北会津町＊ 会津若松市河東町＊ 喜多方市熱塩加納町＊ 喜多方市高郷町＊ 喜多方市御清水＊ 喜多方市塩川町＊ 下郷町高隣＊ 下郷町塩生＊ 西会津町野沢 西会津町登世島＊ 磐梯町磐梯＊ 会津坂下町市中三番甲＊ 柳津町柳津＊ 会津美里町本郷庁舎＊ 会津美里町高田庁舎＊ 南会津町田島 南会津町界＊				
	震度3：喜多方市松山町＊ 喜多方市山都町＊ 只見町黒谷＊ 只見町只見＊ 北塩原村北山＊ 柳津町大成沢 三島町宮下＊ 福島金山町川口＊ 福島昭和村下中津川＊ 南会津町滝原＊ 南会津町古町＊ 南会津町山口＊				
	震度2：檜枝岐村上河原＊ 檜枝岐村下ノ原＊ 南会津町松戸原＊				
2021年02月13日23時36分	福島県沖	37° 36.4' N	141° 35.9' E	58km	M4.6
福島県	震度3：二本松市油井＊ 国見町藤田＊ 田村市船引町 田村市滝根町＊ 福島伊達市梁川町＊ 福島伊達市霊山町＊ 相馬市中村＊ 檜葉町北田＊ 双葉町両竹＊ 浪江町幾世橋 新地町谷地小屋＊ 南相馬市原町区三島町 南相馬市鹿島区栃窪 南相馬市原町区高見町＊				
	震度2：福島市松木町 福島市桜木町＊ 福島市飯野町＊ 福島市五老内町＊ 郡山市朝日 郡山市開成＊ 白河市新白河＊ 白河市表郷＊ 須賀川市岩瀬支所＊ 二本松市金色＊ 二本松市針道＊ 桑折町東大隅＊ 川俣町五百田＊ 鏡石町不時沼＊ 天栄村下松本＊ 玉川村小高＊ 平田村永田＊ 古殿町松川新桑原＊ 三春町大町＊ 小野町中通＊ 小野町小野新町＊ 田村市大越町＊ 田村市常葉町＊ 田村市都路町＊ 福島伊達市前川原＊ 福島伊達市保原町＊ 福島伊達市月館町＊ 本宮市本宮＊ 本宮市白岩＊ いわき市三和町 福島広野町下北迫大谷地原＊ 富岡町本岡＊ 川内村下川内 川内村上川内小山平＊ 川内村上川内早渡＊ 大熊町大川原＊ 葛尾村落合落合＊ 飯館村伊丹沢＊ 南相馬市原町区本町＊ 南相馬市鹿島区西町＊ 南相馬市小高区＊				
	震度1：郡山市湖南町＊ 白河市郭内 白河市東＊ 白河市大信＊ 須賀川市八幡山＊ 須賀川市八幡町＊ 二本松市小浜＊ 大玉村南小屋 大玉村玉井＊ 泉崎村泉崎＊ 棚倉町棚倉中居野 矢祭町戸塚＊ 矢祭町東館＊ 石川町長久保＊ 浅川町浅川＊ 古殿町松川横川 いわき市小名浜 いわき市平四ツ波＊ いわき市錦町＊ いわき市平梅本＊ 福島広野町下北迫苗代替＊ 大熊町野上＊				

発震時	震央地名	北緯	東経	深さ	規模
各地の震度					
2021年02月13日23時51分	福島県沖	37° 39.3' N	141° 38.4' E	56km	M5.2
2021年02月13日23時52分	福島県沖	37° 39.7' N	141° 37.5' E	53km	M4.6
2021年02月13日23時52分	福島県沖	37° 39.2' N	141° 38.1' E	55km	M4.3
福島県	震度 3	福島市松木町 福島市五老内町* 郡山市朝日 郡山市開成* 郡山市湖南町* 白河市新白河* 白河市表郷* 須賀川市八幡山* 須賀川市岩瀬支所* 須賀川市八幡町* 二本松市針道* 国見町藤田* 大玉村南小屋 大玉村玉井* 鏡石町不時沼* 天栄村下松本* 泉崎村泉崎* 棚倉町棚倉中居野 玉川村小高* 古殿町松川新桑原* 田村市船引町 田村市大越町* 田村市常葉町* 田村市滝根町* 福島伊達市前川原* 福島伊達市梁川町* 福島伊達市保原町* 本宮市本宮* 本宮市白岩* いわき市三和町 いわき市平梅本* 相馬市中村* 福島広野町下北迫大谷地原* 檜葉町北田* 富岡町本岡* 川内村上川内早渡* 大熊町大川原* 双葉町両竹* 浪江町幾世橋 葛尾村落合落合* 新地町谷地小屋* 南相馬市小高区*			
	震度 2	福島市桜木町* 福島市飯野町* 白河市郭内 白河市東* 白河市大信* 白河市八幡小路* 須賀川市長沼支所* 二本松市金色* 二本松市油井* 二本松市小浜* 桑折町東大隅* 川俣町五百田* 西郷村熊倉* 中島村滑津* 矢吹町一本木* 矢祭町戸塚* 矢祭町東館* 塙町塙* 石川町長久保* 平田村永田* 浅川町浅川* 古殿町松川横川 三春町大町* 小野町中通* 小野町小野新町* 田村市都路町* 福島伊達市霊山町* 福島伊達市月館町* いわき市小名浜 いわき市平四ツ波* いわき市錦町* 福島広野町下北迫苗代替* 川内村下川内 川内村上川内小山平* 大熊町野上* 飯館村伊丹沢* 南相馬市原町区三島町 南相馬市鹿島区柝窪 南相馬市原町区高見町* 南相馬市原町区本町* 南相馬市鹿島区西町* 猪苗代町城南 会津美里町新鶴庁舎*			
	震度 1	天栄村湯本支所* 棚倉町棚倉館ヶ丘* 鮫川村赤坂中野* 会津若松市材木町 会津若松市東栄町* 下郷町高階* 磐梯町磐梯* 会津美里町本郷庁舎*			
2021年02月14日16時31分	福島県沖	37° 31.0' N	141° 25.7' E	50km	M5.2
福島県	震度 4	相馬市中村* 大熊町大川原* 双葉町両竹* 浪江町幾世橋 南相馬市原町区三島町			
	震度 3	福島市飯野町* 郡山市湖南町* 白河市新白河* 白河市表郷* 白河市大信* 須賀川市八幡山* 須賀川市岩瀬支所* 須賀川市八幡町* 二本松市金色* 二本松市油井* 国見町藤田* 川俣町五百田* 大玉村玉井* 鏡石町不時沼* 天栄村下松本* 泉崎村泉崎* 中島村滑津* 玉川村小高* 浅川町浅川* 小野町小野新町* 田村市船引町 田村市大越町* 田村市常葉町* 田村市都路町* 田村市滝根町* 福島伊達市梁川町* 福島伊達市霊山町* 福島伊達市月館町* 本宮市本宮* 本宮市白岩* いわき市三和町 いわき市平四ツ波* いわき市平梅本* 福島広野町下北迫大谷地原* 檜葉町北田* 富岡町本岡* 川内村下川内 川内村上川内早渡* 大熊町野上* 葛尾村落合落合* 新地町谷地小屋* 飯館村伊丹沢* 南相馬市鹿島区柝窪 南相馬市原町区高見町* 南相馬市原町区本町* 南相馬市鹿島区西町* 南相馬市小高区*			
	震度 2	福島市松木町 福島市桜木町* 福島市五老内町* 郡山市朝日 郡山市開成* 白河市郭内 白河市東* 白河市八幡小路* 須賀川市長沼支所* 二本松市小浜* 二本松市針道* 桑折町東大隅* 大玉村南小屋 西郷村熊倉* 矢吹町一本木* 棚倉町棚倉中居野 棚倉町棚倉館ヶ丘* 矢祭町戸塚* 矢祭町東館* 石川町長久保* 平田村永田* 古殿町松川横川 古殿町松川新桑原* 三春町大町* 小野町中通* 福島伊達市前川原* 福島伊達市保原町* いわき市小名浜 いわき市錦町* 福島広野町下北迫苗代替* 川内村上川内小山平* 猪苗代町千代田*			
	震度 1	天栄村湯本支所* 塙町塙* 鮫川村赤坂中野* 会津若松市材木町 会津若松市東栄町* 喜多方市塩川町* 下郷町高階* 下郷町塩生* 西会津町野沢 西会津町登世島* 磐梯町磐梯* 猪苗代町城南 会津美里町本郷庁舎* 会津美里町新鶴庁舎*			
2021年02月15日21時26分	福島県沖	37° 31.1' N	141° 29.4' E	48km	M5.5
福島県	震度 3	田村市都路町* いわき市三和町 いわき市平梅本* 相馬市中村* 福島広野町下北迫大谷地原* 檜葉町北田* 富岡町本岡* 川内村下川内 大熊町大川原* 双葉町両竹* 浪江町幾世橋 南相馬市原町区高見町* 南相馬市小高区*			

発震時	震央地名	北緯	東経	深さ	規模
	各地の震度				
震度 2	福島市松木町 福島市桜木町* 福島市飯野町* 福島市五老内町* 郡山市朝日 郡山市湖南町* 白河市郭内 白河市新白河* 白河市東* 白河市表郷* 須賀川市八幡山* 須賀川市長沼支所* 須賀川市岩瀬支所* 須賀川市八幡町* 二本松市金色* 二本松市油井* 二本松市針道* 桑折町東大隅* 国見町藤田* 川俣町五百田* 大玉村南小屋 鏡石町不時沼* 天栄村下松本* 泉崎村泉崎* 中島村滑津* 矢吹町一本木* 棚倉町棚倉中居野 石川町長久保* 玉川村小高* 浅川町浅川* 古殿町松川新桑原* 小野町中通* 小野町小野新町* 田村市船引町 田村市大越町* 田村市常葉町* 田村市滝根町* 福島伊達市前川原* 福島伊達市梁川町* 福島伊達市保原町* 福島伊達市霊山町* 福島伊達市月舘町* 本宮市本宮* 本宮市白岩* いわき市小名浜 いわき市平四ツ波* いわき市錦町* 福島広野町下北迫苗代替* 川内村上川内小山平* 川内村上川内早渡* 大熊町野上* 葛尾村落合落合* 新地町谷地小屋* 飯舘村伊丹沢* 南相馬市原町区三島町 南相馬市原町区本町* 南相馬市鹿島区西町*				
震度 1	郡山市開成* 白河市大信* 白河市八幡小路* 二本松市小浜* 大玉村玉井* 西郷村熊倉* 棚倉町棚倉舘ヶ丘* 矢祭町戸塚* 矢祭町東舘* 塙町塙* 鮫川村赤坂中野* 平田村永田* 古殿町松川横川 三春町大町* 南相馬市鹿島区柝窪 猪苗代町城南 会津美里町本郷庁舎*				
2021年02月17日23時06分	福島県沖	37° 37.7' N	141° 35.5' E	56km	M4.6
福島県	震度 3 : 双葉町両竹*				
	震度 2 : 福島市松木町 福島市桜木町* 福島市飯野町* 福島市五老内町* 二本松市金色* 二本松市油井* 二本松市針道* 桑折町東大隅* 国見町藤田* 川俣町五百田* 天栄村下松本* 田村市船引町 田村市常葉町* 田村市都路町* 田村市滝根町* 福島伊達市前川原* 福島伊達市梁川町* 福島伊達市保原町* 福島伊達市霊山町* 福島伊達市月舘町* 本宮市本宮* いわき市三和町 相馬市中村* 福島広野町下北迫大谷地原* 檜葉町北田* 大熊町大川原* 浪江町幾世橋 新地町谷地小屋* 飯舘村伊丹沢* 南相馬市原町区三島町 南相馬市鹿島区柝窪 南相馬市原町区高見町* 南相馬市原町区本町* 南相馬市鹿島区西町* 南相馬市小高区*				
	震度 1 : 郡山市朝日 郡山市開成* 郡山市湖南町* 白河市郭内 白河市新白河* 須賀川市八幡山* 須賀川市岩瀬支所* 須賀川市八幡町* 大玉村南小屋 大玉村玉井* 鏡石町不時沼* 泉崎村泉崎* 棚倉町棚倉中居野 矢祭町戸塚* 石川町長久保* 玉川村小高* 平田村永田* 浅川町浅川* 古殿町松川新桑原* 三春町大町* 小野町中通* 小野町小野新町* 田村市大越町* 本宮市白岩* いわき市小名浜 いわき市平四ツ波* いわき市錦町* いわき市平梅本* 福島広野町下北迫苗代替* 富岡町本岡* 川内村下川内 川内村上川内小山平* 川内村上川内早渡* 大熊町野上* 葛尾村落合落合*				
2021年02月19日10時07分	福島県沖	37° 40.7' N	141° 33.0' E	53km	M4.6
福島県	震度 3 : 田村市船引町 田村市常葉町* 相馬市中村* 大熊町大川原*				
	震度 2 : 福島市松木町 福島市桜木町* 福島市飯野町* 福島市五老内町* 郡山市朝日 郡山市開成* 白河市郭内 白河市新白河* 白河市東* 白河市表郷* 白河市大信* 須賀川市岩瀬支所* 二本松市金色* 二本松市油井* 二本松市針道* 桑折町東大隅* 国見町藤田* 川俣町五百田* 大玉村南小屋 鏡石町不時沼* 天栄村下松本* 泉崎村泉崎* 中島村滑津* 棚倉町棚倉中居野 石川町長久保* 玉川村小高* 平田村永田* 浅川町浅川* 古殿町松川新桑原* 三春町大町* 小野町中通* 小野町小野新町* 田村市大越町* 田村市都路町* 田村市滝根町* 福島伊達市前川原* 福島伊達市梁川町* 福島伊達市保原町* 福島伊達市霊山町* 福島伊達市月舘町* 本宮市本宮* 本宮市白岩* いわき市三和町 福島広野町下北迫大谷地原* 檜葉町北田* 富岡町本岡* 川内村下川内 川内村上川内小山平* 川内村上川内早渡* 大熊町野上* 双葉町両竹* 浪江町幾世橋 葛尾村落合落合* 新地町谷地小屋* 飯舘村伊丹沢* 南相馬市原町区三島町 南相馬市鹿島区柝窪 南相馬市原町区高見町* 南相馬市原町区本町* 南相馬市鹿島区西町* 南相馬市小高区*				
	震度 1 : 郡山市湖南町* 須賀川市八幡山* 須賀川市長沼支所* 須賀川市八幡町* 二本松市小浜* 大玉村玉井* 西郷村熊倉* 矢吹町一本木* 棚倉町棚倉舘ヶ丘*				

発震時	震央地名	北緯	東経	深さ	規模
	各地の震度				
	矢祭町戸塚* 矢祭町東館* 埜町埜* 鮫川村赤坂中野* 古殿町松川横川 いわき市小名浜 いわき市平四ツ波* いわき市錦町* いわき市平梅本* 福島広野町下北迫苗代替* 猪苗代町城南				
2021年02月27日00時33分	福島県沖	37° 12.8' N	141° 15.9' E	59km	M4.3
福島県	震度3 : 田村市船引町 田村市都路町* 檜葉町北田* 浪江町幾世橋 葛尾村落合落合* 震度2 : 福島市飯野町* 郡山市朝日 郡山市開成* 郡山市湖南町* 白河市郭内 白河市新白河* 白河市東* 白河市表郷* 白河市大信* 須賀川市八幡山* 須賀川市岩瀬支所* 二本松市金色* 二本松市油井* 二本松市針道* 国見町藤田* 川俣町五百田* 大玉村南小屋 鏡石町不時沼* 天栄村下松本* 泉崎村泉崎* 中島村滑津* 棚倉町棚倉中居野 矢祭町戸塚* 矢祭町東館* 石川町長久保* 玉川村小高* 平田村永田* 浅川町浅川* 古殿町松川新桑原* 小野町中通* 小野町小野新町* 田村市大越町* 田村市常葉町* 田村市滝根町* 福島伊達市前川原* 福島伊達市梁川町* 福島伊達市霊山町* 福島伊達市月館町* 本宮市本宮* 本宮市白岩* いわき市三和町 いわき市平四ツ波* 相馬市中村* 福島広野町下北迫大谷地原* 富岡町本岡* 川内村下川内 川内村上川内小山平* 川内村上川内早渡* 大熊町大川原* 双葉町両竹* 新地町谷地小屋* 飯館村伊丹沢* 南相馬市鹿島区柝窪 南相馬市原町区高見町* 南相馬市鹿島区西町* 南相馬市小高区*				
	震度1 : 福島市松木町 福島市桜木町* 福島市五老内町* 須賀川市長沼支所* 須賀川市八幡町* 二本松市小浜* 桑折町東大隅* 大玉村玉井* 西郷村熊倉* 棚倉町棚倉ヶ丘* 鮫川村赤坂中野* 古殿町松川横川 三春町大町* 福島伊達市保原町* いわき市小名浜 いわき市錦町* いわき市平梅本* 福島広野町下北迫苗代替* 大熊町野上* 南相馬市原町区三島町				
2021年02月27日02時03分	福島県沖	37° 45.5' N	141° 42.9' E	55km	M4.8
福島県	震度3 : 田村市船引町 福島伊達市霊山町* 新地町谷地小屋* 震度2 : 福島市松木町 福島市桜木町* 福島市飯野町* 福島市五老内町* 二本松市金色* 二本松市油井* 二本松市針道* 国見町藤田* 川俣町五百田* 天栄村下松本* 玉川村小高* 田村市大越町* 田村市常葉町* 田村市都路町* 福島伊達市梁川町* 福島伊達市保原町* 福島伊達市月館町* 本宮市本宮* 本宮市白岩* 相馬市中村* 福島広野町下北迫大谷地原* 檜葉町北田* 川内村下川内 川内村上川内早渡* 大熊町大川原* 双葉町両竹* 浪江町幾世橋 飯館村伊丹沢* 南相馬市原町区三島町 南相馬市鹿島区柝窪 南相馬市原町区高見町* 南相馬市鹿島区西町*				
	震度1 : 郡山市朝日 郡山市開成* 郡山市湖南町* 白河市郭内 白河市新白河* 白河市東* 須賀川市八幡山* 須賀川市岩瀬支所* 須賀川市八幡町* 桑折町東大隅* 大玉村南小屋 大玉村玉井* 鏡石町不時沼* 泉崎村泉崎* 棚倉町棚倉中居野 石川町長久保* 平田村永田* 浅川町浅川* 古殿町松川新桑原* 三春町大町* 小野町中通* 小野町小野新町* 田村市滝根町* 福島伊達市前川原* いわき市三和町 いわき市平四ツ波* 福島広野町下北迫苗代替* 富岡町本岡* 川内村上川内小山平* 大熊町野上* 葛尾村落合落合* 南相馬市原町区本町* 南相馬市小高区*				

(注) 地震の震源要素等は、再調査により変更することがある。

複数の震源要素を併記しているものは、ほぼ同時刻に発生した地震のため震度の分離ができないことを示す。

各地の震度は福島県のみを示し、*は地方公共団体または国立研究開発法人防災科学技術研究所の観測点である。

本資料は、国立研究開発法人防災科学技術研究所、北海道大学、弘前大学、東北大学、東京大学、名古屋大学、京都大学、高知大学、九州大学、鹿児島大学、国立研究開発法人産業技術総合研究所、国土地理院、国立研究開発法人海洋研究開発機構、公益財団法人地震予知総合研究振興会、青森県、東京都、静岡県、神奈川県、神奈川県温泉地学研究所及び気象庁のデータを用いて作成している。また、2016年熊本地震合同観測グループのオンライン臨時観測点（河原、熊野座）、米国大学間地震学研究連合（IRIS）の観測点（台北、玉峰、寧安橋、玉里、台東）のデータを用いて作成している。

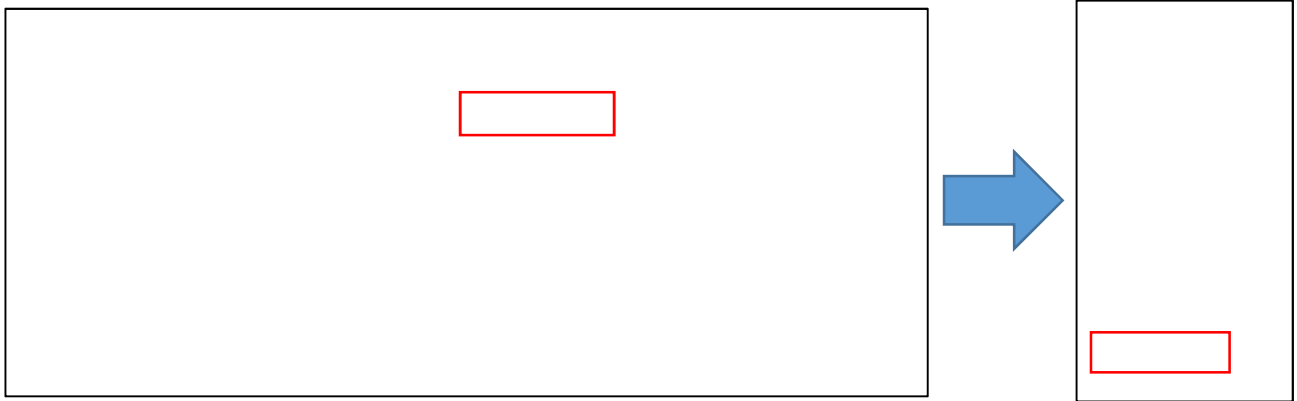
気象庁ホームページがリニューアルしました

気象庁ホームページが2月24日にリニューアルしました。様々な防災気象情報が一つのページで見やすく確認できるようになるほか、スマートフォンでも見やすくなります。

これまでの気象庁ホームページでは、津波の情報であれば津波のページ、震度の情報であれば震度のページと情報毎にページが分かれていたため、同じ地震による情報でも、個別に閲覧する必要がある等の課題がありました。今回のリニューアルにより、このような複数の項目を同じページで確認することができるようになりました。

●新しい福島地方気象台のホームページ

・福島地方気象台のホームページへは「気象庁ホームページ」⇒「地域の情報」⇒「福島県」でアクセスできます。



・福島地方気象台のホームページでは分野毎にページが分かれていて、複数の項目を同じページで確認することができます。



