

福島県 旬の気象概況

令和3年4月中旬

福島地方気象台
令和3年4月21日

この資料内のデータは速報値です。後日、内容の訂正・追加を行うことがあります。

気象概況

〈天候の特徴〉

この期間は、高気圧や低気圧が交互に通過し、天気は周期的に変わった。17日から18日にかけて南岸低気圧の影響で大雨となった所があった。

旬平均気温は、平年並の所が多く、浜通りと会津では高い所もあった。

旬降水量は、中通りでは平年並から多い。浜通りでは平年並からかなり多い。会津では多いからかなり多い。

旬間日照時間は、平年並から多い。

〈日々の気圧配置〉

11日:本州付近は、高気圧に覆われる。

12日:本州付近は日本の東に中心を持つ高気圧に覆われる。

13日:前線を伴った低気圧が日本海にあって北東へ進む。

14日:前線が北日本を通過する。

15日:本州付近は移動性高気圧に覆われる。

16日:本州付近は日本の東に中心を持つ高気圧に覆われる。

17日:低気圧が紀伊半島の南にあって東北東に進む。

18日:低気圧が三陸沖にあって北東へ進み、次第に本州付近は西高東低の気圧配置となる。

19日:低気圧がオホーツク海にあって北へ進む。一方、東シナ海に中心を持つ高気圧が本州付近に張り出す。

20日:対馬海峡付近に中心を持つ高気圧が本州付近に張り出す。一方、気圧の谷が北日本を通過する。

福島、若松、小名浜、白河の旬統計値

2021年 4月

地点	要素	平均気温 ℃	平年差 ℃	階級区分	降水量 mm	平年比 %	階級区分	日照時間 h	平年比 %	階級区分
福島	中旬	12.6	+1.3	平年並	28.0	90	平年並	68.1	121	多い
若松	中旬	10.9	+0.9	平年並	34.5	140	多い	63.0	118	多い
小名浜	中旬	13.3	+2.1	高い	117.5	263	かなり多い	72.7	123	多い
白河	中旬	10.4	+0.4	平年並	40.0	107	平年並	59.8	103	平年並

各種観測値、統計値や平年値及び季節予報は気象庁ホームページに掲載しています。

【注意事項】

2021年3月2日より、福島、若松、小名浜、白河を除く地点の日照計による日照時間の観測を終了し「推計気象分布（日照時間）」による推計値を日照時間データとしています。これに伴い、平年値も推計値によるものに補正しています。

【気象資料】

<https://www.data.jma.go.jp/obd/stats/etrn/index.php>

【気象データのダウンロード(CSV)】

<https://www.data.jma.go.jp/gmd/risk/obsdl/index.php>

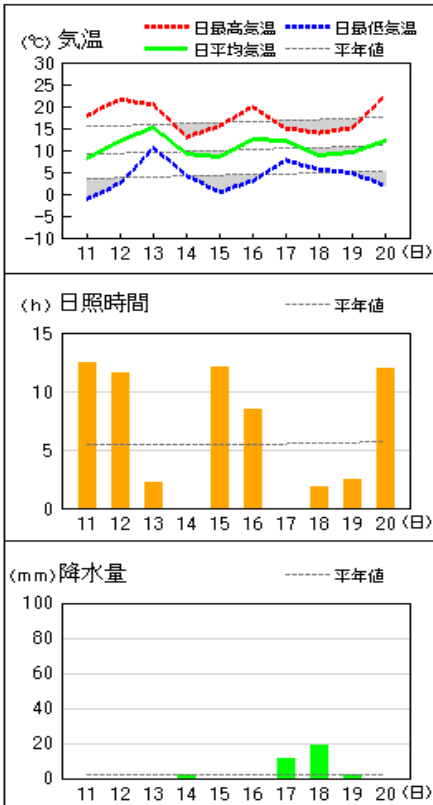
【季節予報】

https://www.jma.go.jp/jp/longfcst/102_00.html

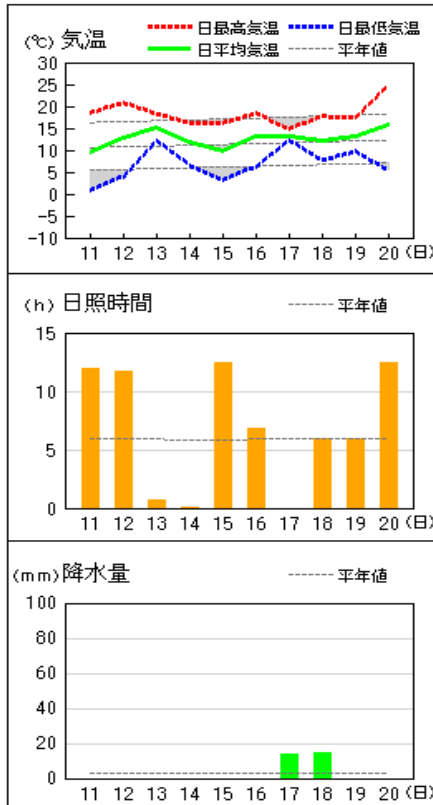
本資料に関する問い合わせ先
福島地方気象台 調査官
(電話) 024-534-0321

アメダス 気象経過図：2021年04月11日-2021年04月20日

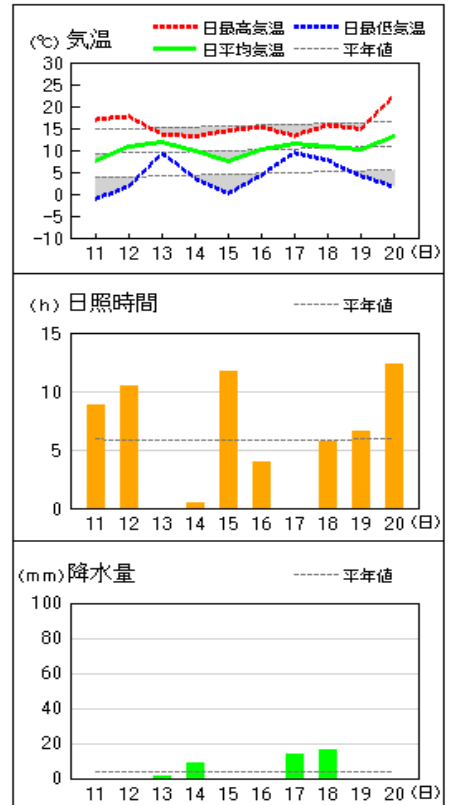
若松



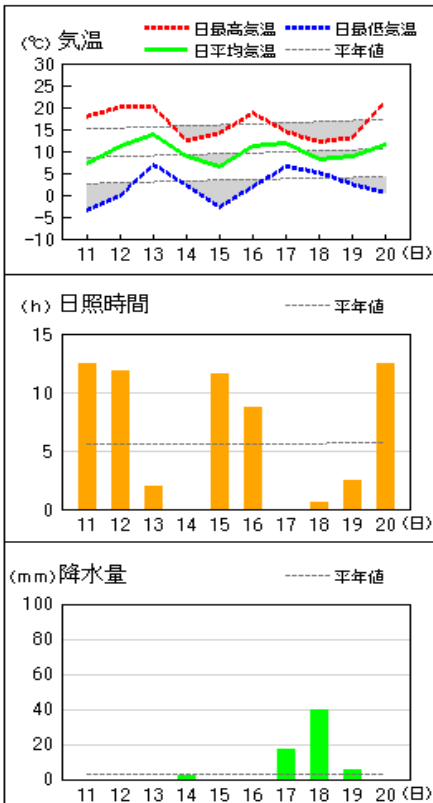
福島



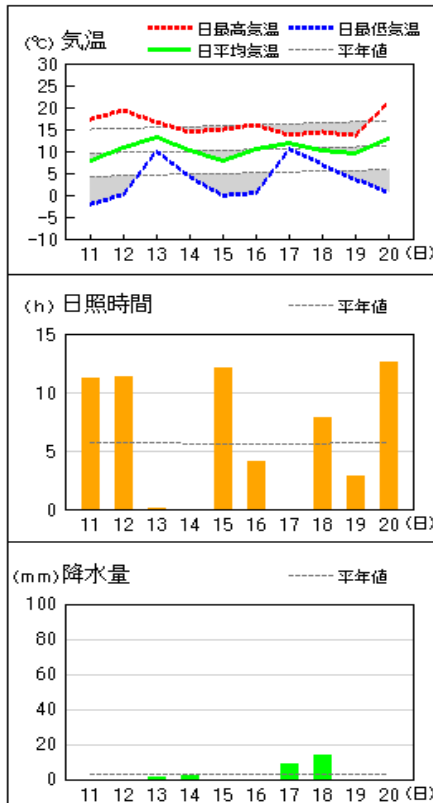
白河



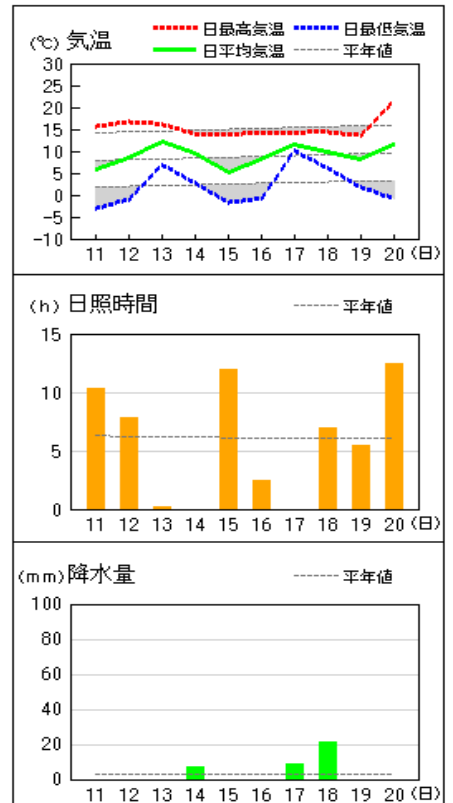
喜多方



郡山

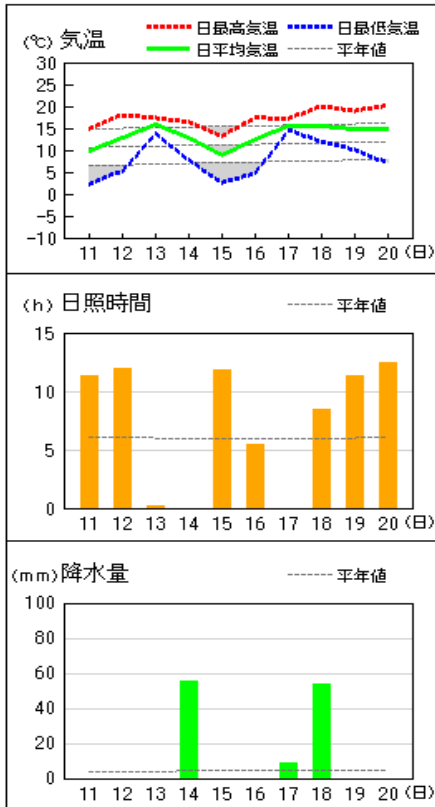


小野新町

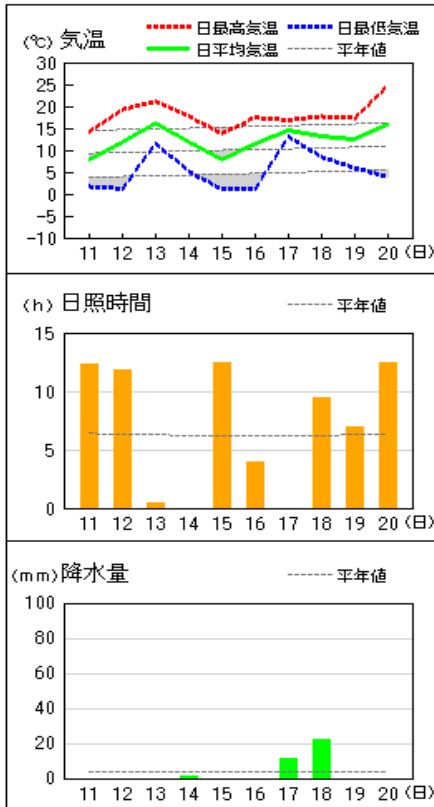


アメダス 気象経過図：2021年04月11日-2021年04月20日

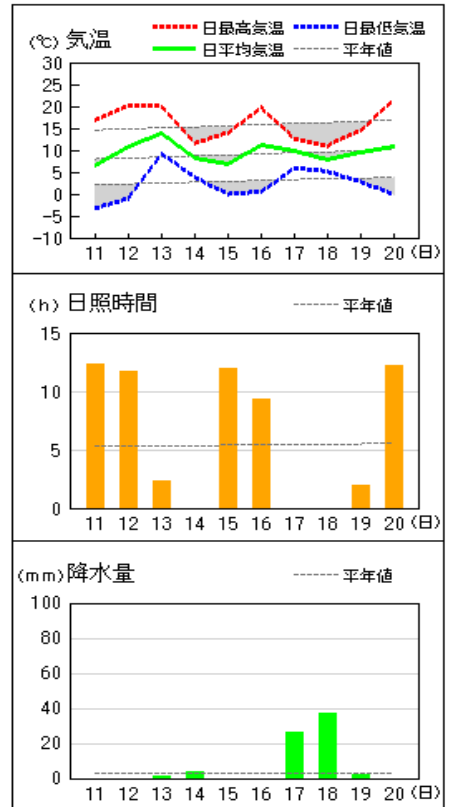
小名浜



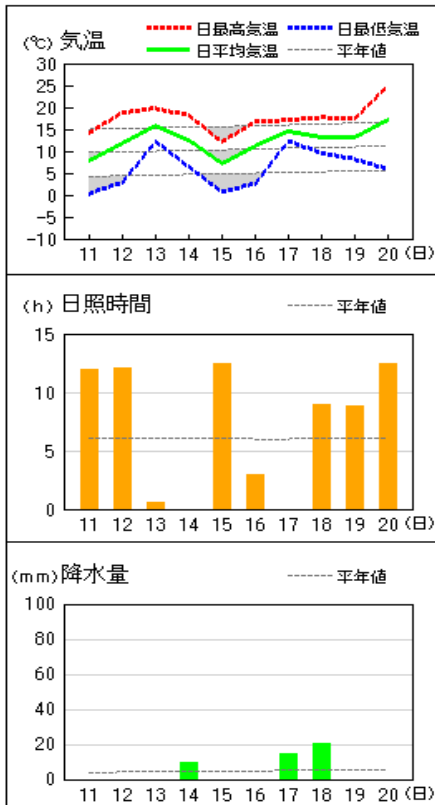
相馬



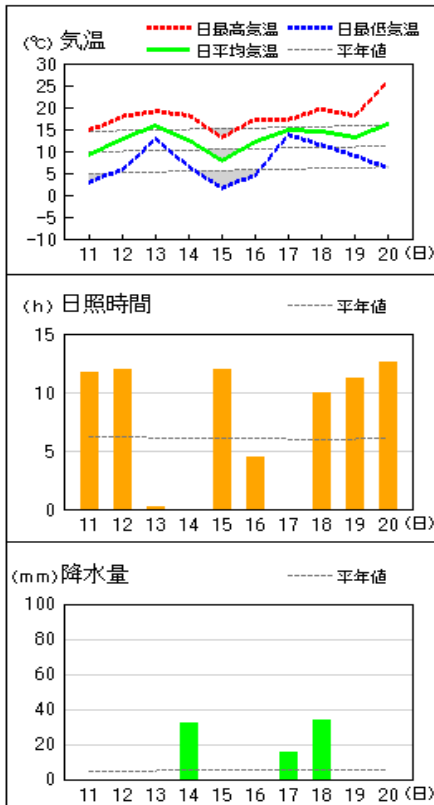
西会津



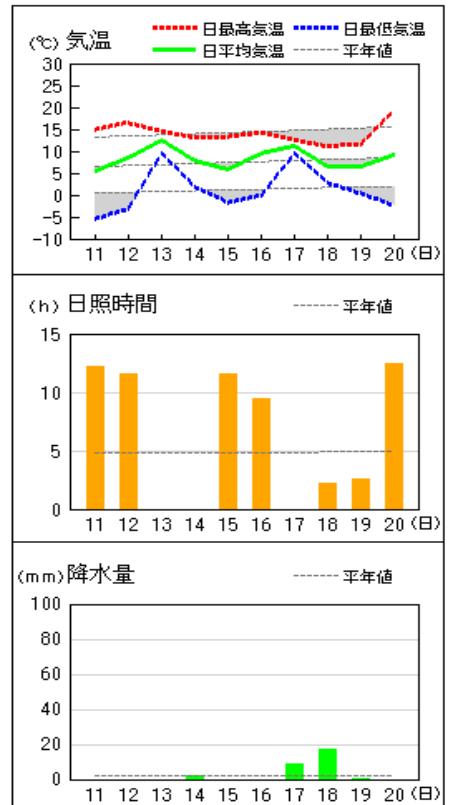
浪江



広野

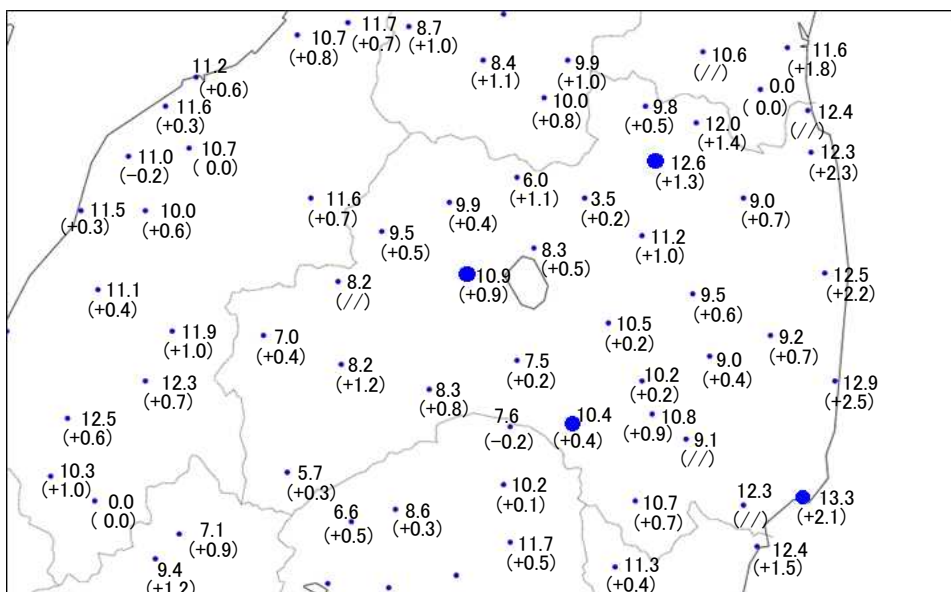


田島

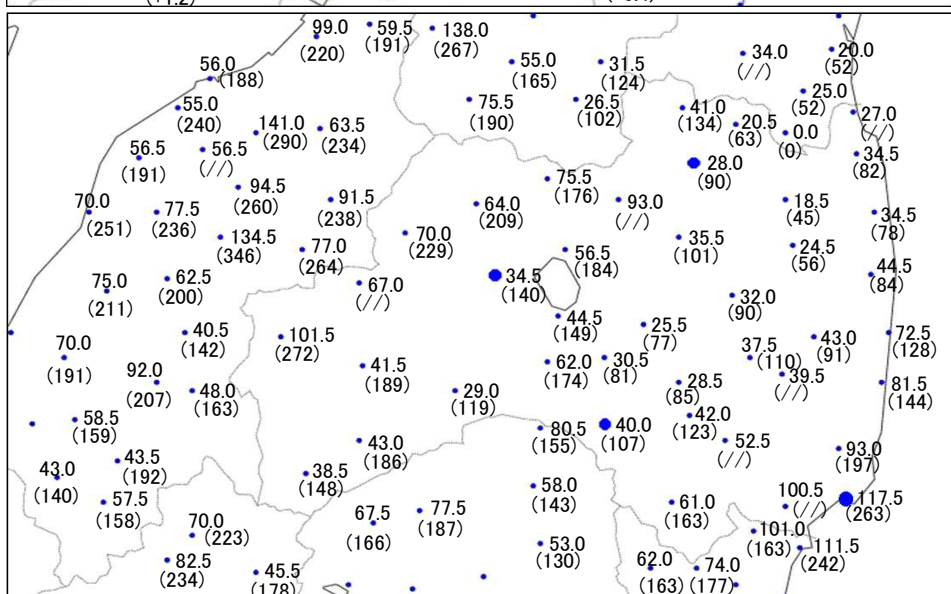


2021年4月中旬の気象分布図

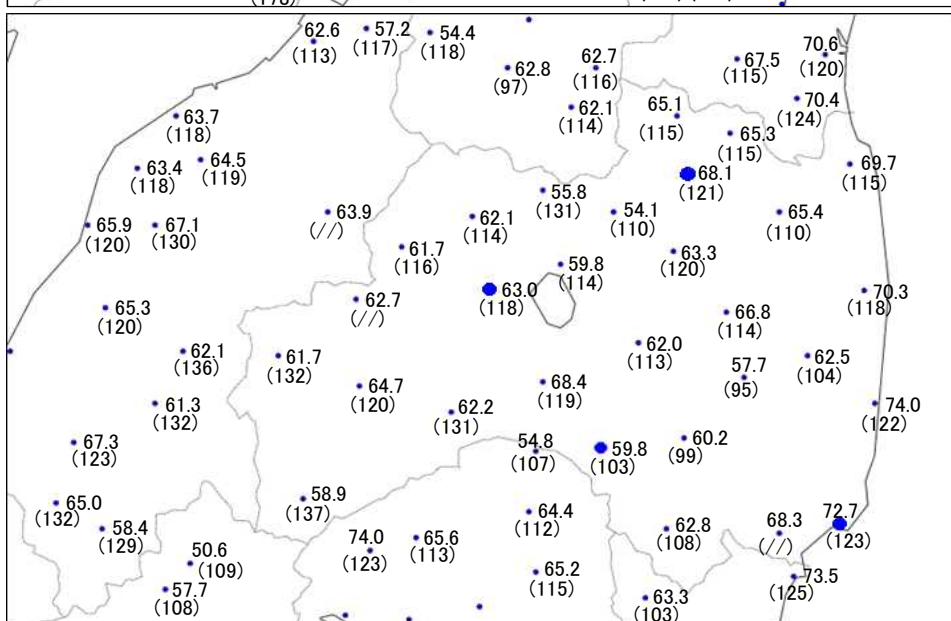
平均気温 (°C)



降水量 (mm)



日照時間 (h)



)は準正常値、]は資料不足値を示す。
 平均気温の()内は平年差(°C)、降水量の()内は平年比(%)、日照時間の()内は平年比(%)を示す。
 //は平年値なし。平年値は1981-2010年の統計による。