

# 福島県 旬の気象概況

令和3年4月下旬

福島地方気象台  
令和3年5月6日

この資料内のデータは速報値です。後日、内容の訂正・追加を行うことがあります。

## 気象概況

### 〈天候の特徴〉

この期間は、高気圧に覆われ晴れる日が多かった。29日から30日にかけては前線や低気圧の影響で大雨となった所があった。

旬平均気温は、平年並から低い。浜通りでは高い所もあった。

旬降水量は、中通りと浜通りでは多いからかなり多い。会津では平年並から多い。

旬間日照時間は、多いからかなり多い。中通りでは平年並の所もあった。

### 〈日々の気圧配置〉

21日:本州付近は、日本海に中心を持つ高気圧に覆われる。

22日:引き続き本州付近は日本海に中心を持つ高気圧に覆われる。

23日:引き続き本州付近は日本海に中心を持つ高気圧に覆われる。

24日:引き続き本州付近は日本海に中心を持つ高気圧に覆われる。

25日:気圧の谷が北日本を通過し、日本海に中心を持つ高気圧が本州付近に張り出す。

26日:本州付近は日本海に中心を持つ高気圧に覆われる。

27日:本州付近は高気圧に覆われる。

28日:本州付近は東海上に中心を持つ高気圧に覆われる。一方、日本海は気圧の谷となる。

29日:九州付近の前線を伴う低気圧が三陸沖へ進む。

30日:前線を伴う低気圧が三陸沖を北東へ進む。また、別の低気圧が日本海を東へ進む。

## 福島、若松、小名浜、白河の旬・月統計値

2021年4月

地点	要素	平均気温 ℃	平年差 ℃	階級区分	降水量 mm	平年比 %	階級区分	日照時間 h	平年比 %	階級区分
福島	下旬	13.2	-0.4	平年並	61.5	227	多い	81.1	123	多い
	月	12.2	+0.7	高い	90.0	111	平年並	231.3	124	かなり多い
若松	下旬	11.9	-0.4	平年並	27.0	138	多い	83.1	132	多い
	月	10.7	+0.7	平年並	65.0	101	平年並	222.4	129	かなり多い
小名浜	下旬	13.5	+0.7	高い	109.5	235	かなり多い	93.0	143	かなり多い
	月	12.9	+1.6	かなり高い	248.0	198	かなり多い	233.1	123	かなり多い
白河	下旬	11.9	-0.2	平年並	55.5	180	多い	89.9	143	かなり多い
	月	10.6	+0.6	平年並	98.5	102	平年並	219.6	120	多い

各種観測値、統計値や平年値及び季節予報は気象庁ホームページに掲載しています。

### 【注意事項】

2021年3月2日より、福島、若松、小名浜、白河を除く地点の日照計による日照時間の観測を終了し「推計気象分布（日照時間）」による推計値を日照時間データとしています。これに伴い、平年値も推計値によるものに補正しています。

#### 【気象資料】

<https://www.data.jma.go.jp/obd/stats/etrn/index.php>

#### 【気象データのダウンロード(CSV)】

<https://www.data.jma.go.jp/gmd/risk/obsdl/index.php>

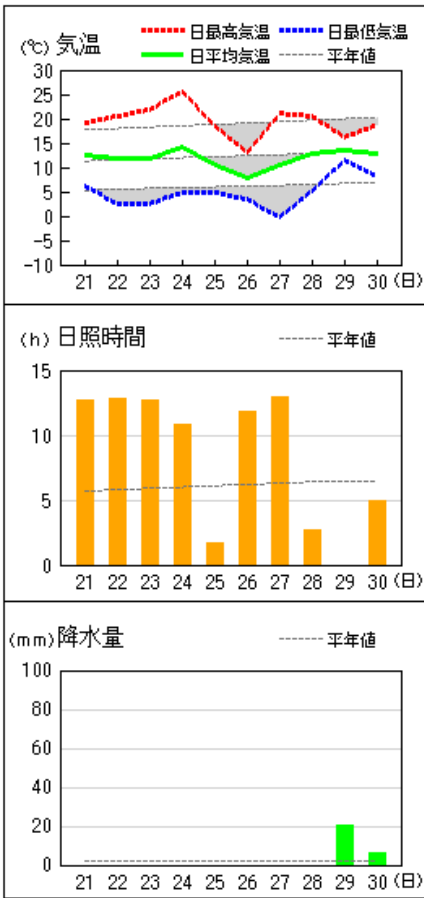
#### 【季節予報】

[https://www.jma.go.jp/jp/longfcst/102\\_00.html](https://www.jma.go.jp/jp/longfcst/102_00.html)

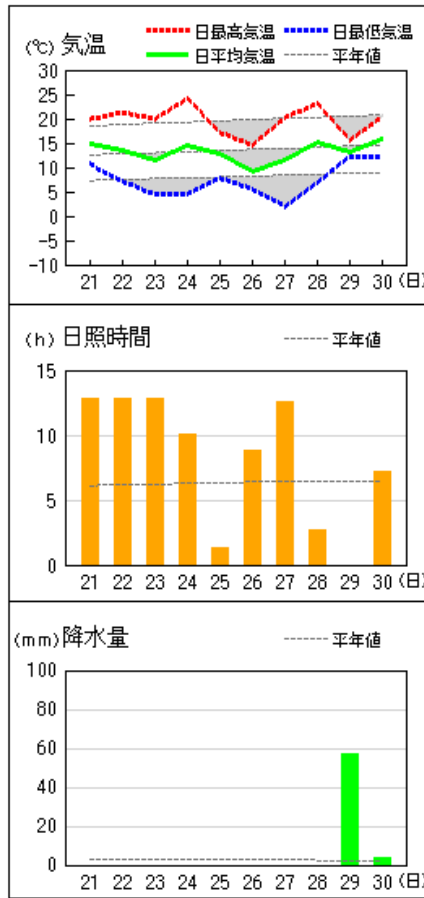
本資料に関する問い合わせ先  
福島地方気象台 調査官  
(電話) 024-534-0321

アメダス 気象経過図：2021年04月21日-2021年04月30日

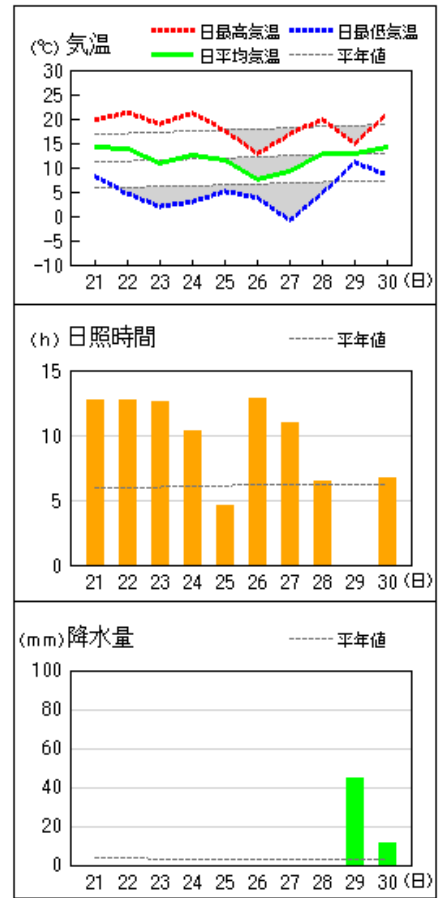
若松



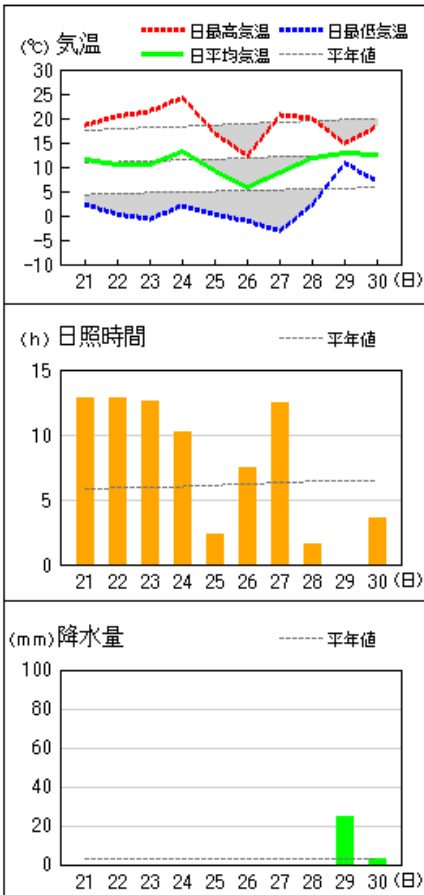
福島



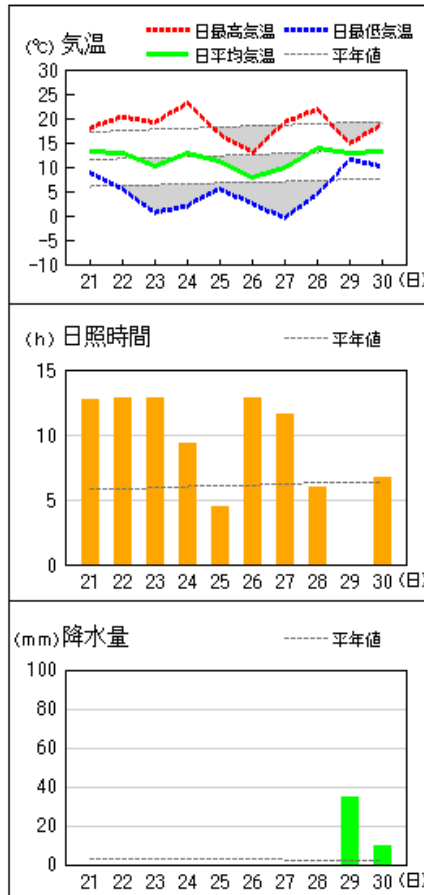
白河



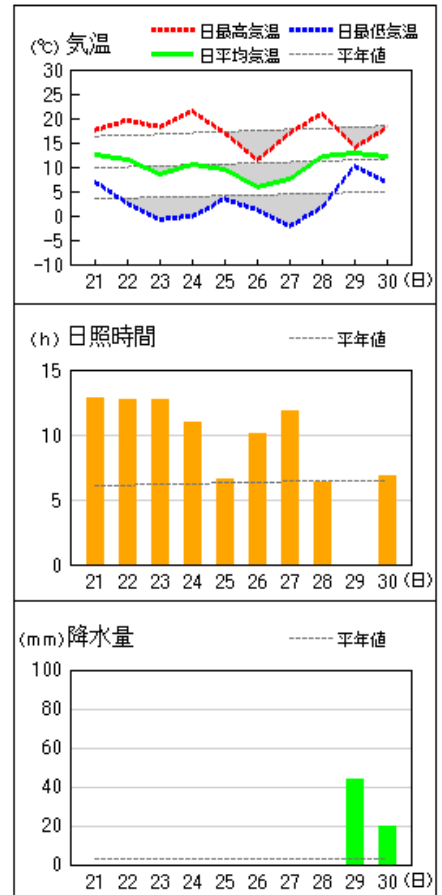
喜多方



郡山



小野新町

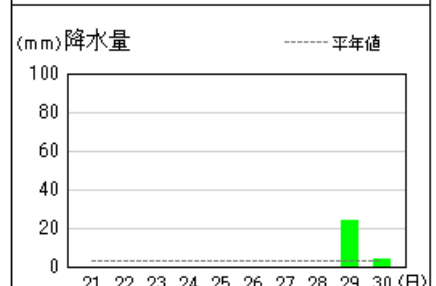
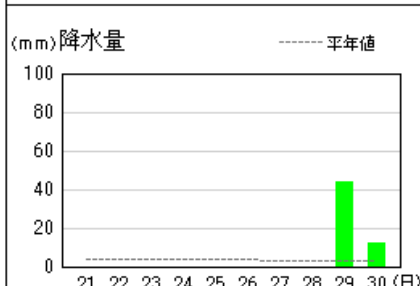
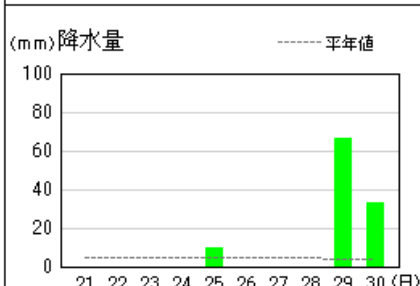
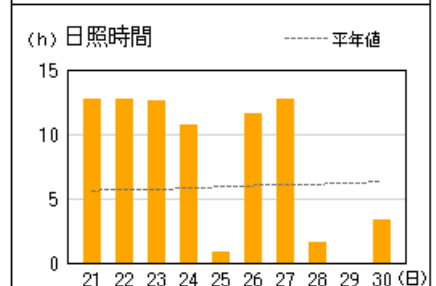
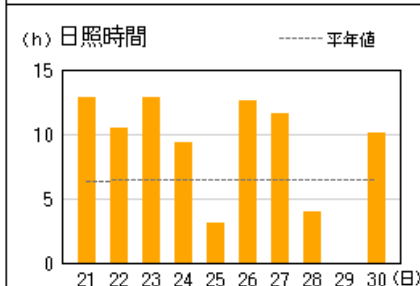
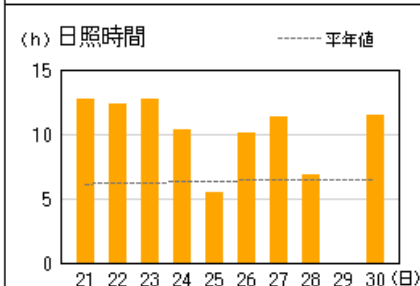
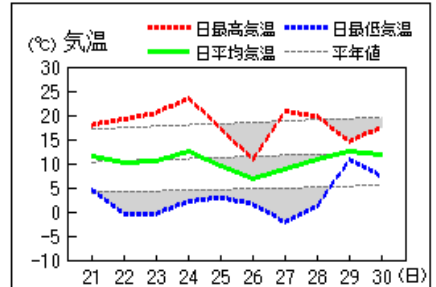
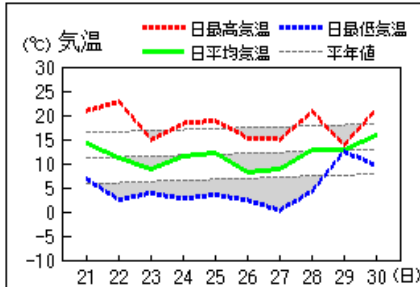
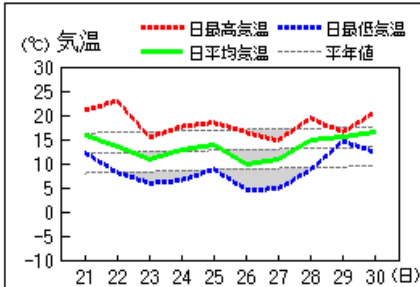


アメダス 気象経過図：2021年04月21日-2021年04月30日

小名浜

相馬

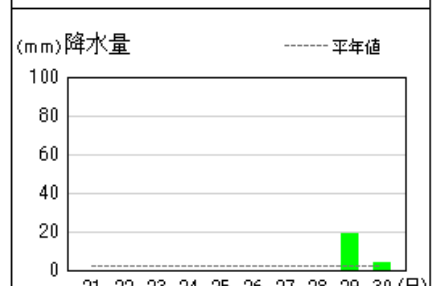
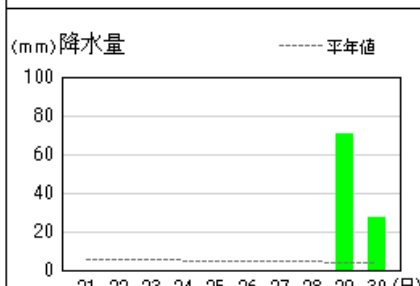
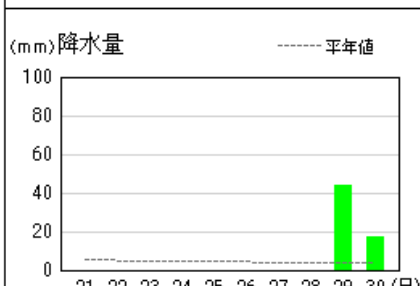
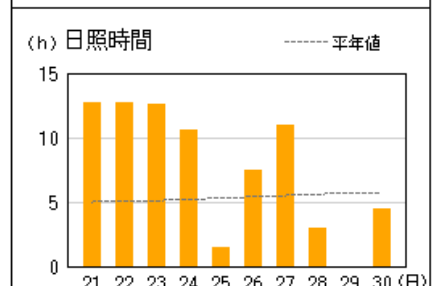
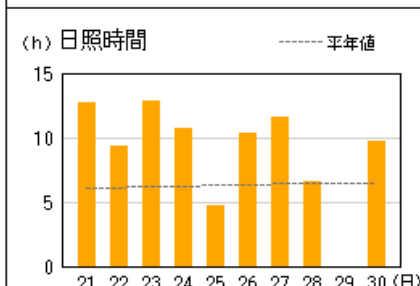
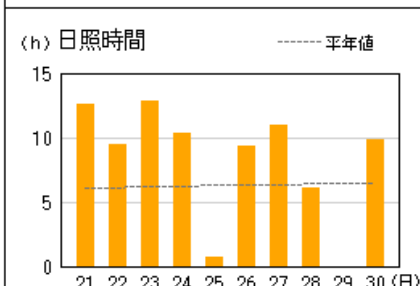
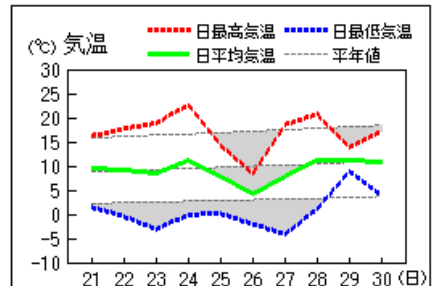
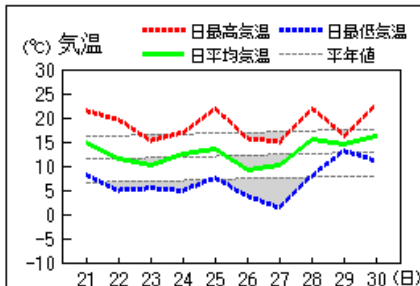
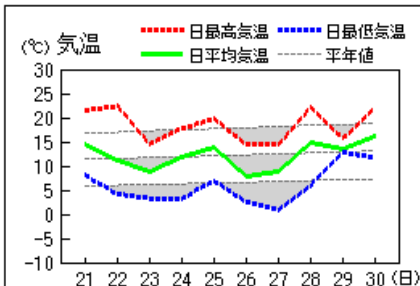
西会津



浪江

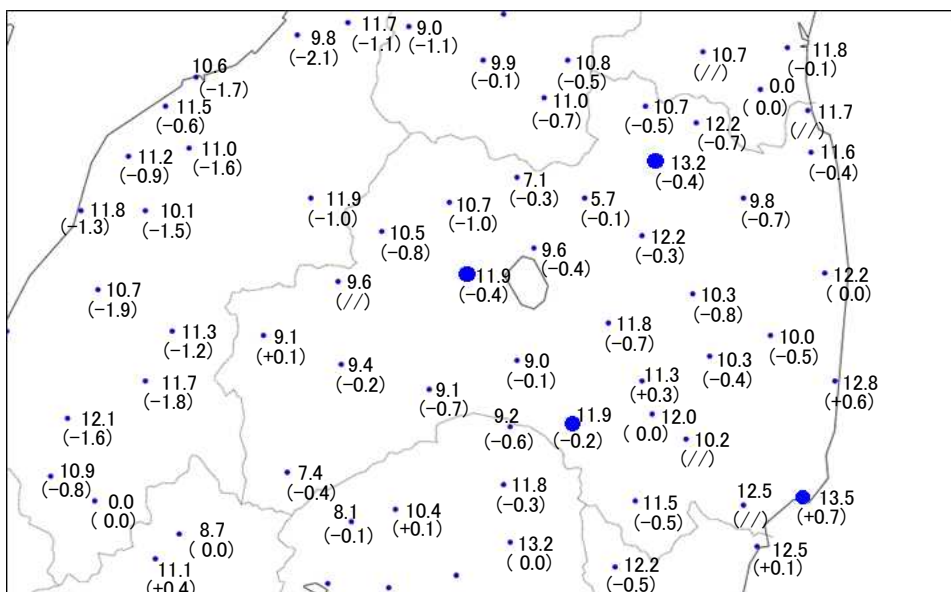
広野

田島

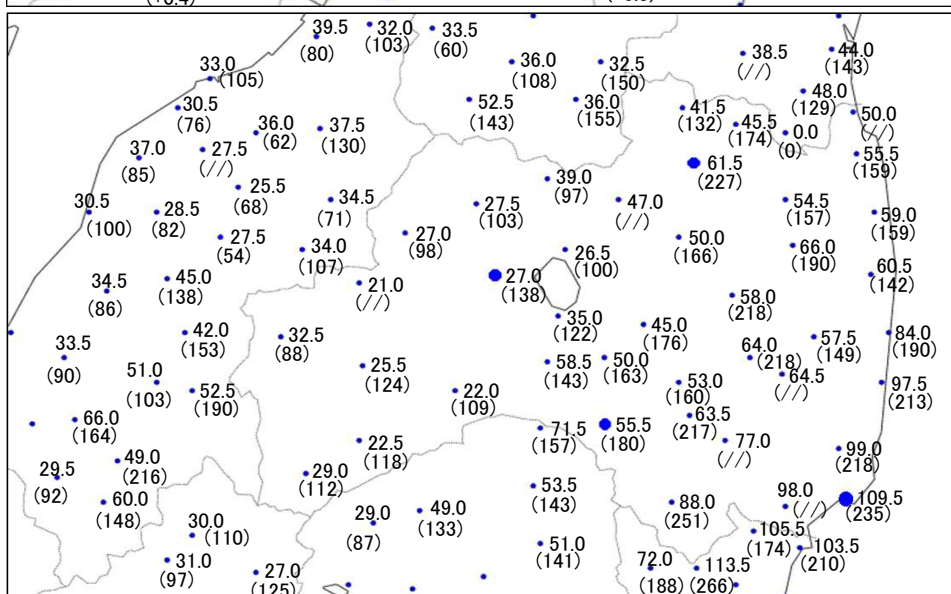


# 2021年4月下旬の気象分布図

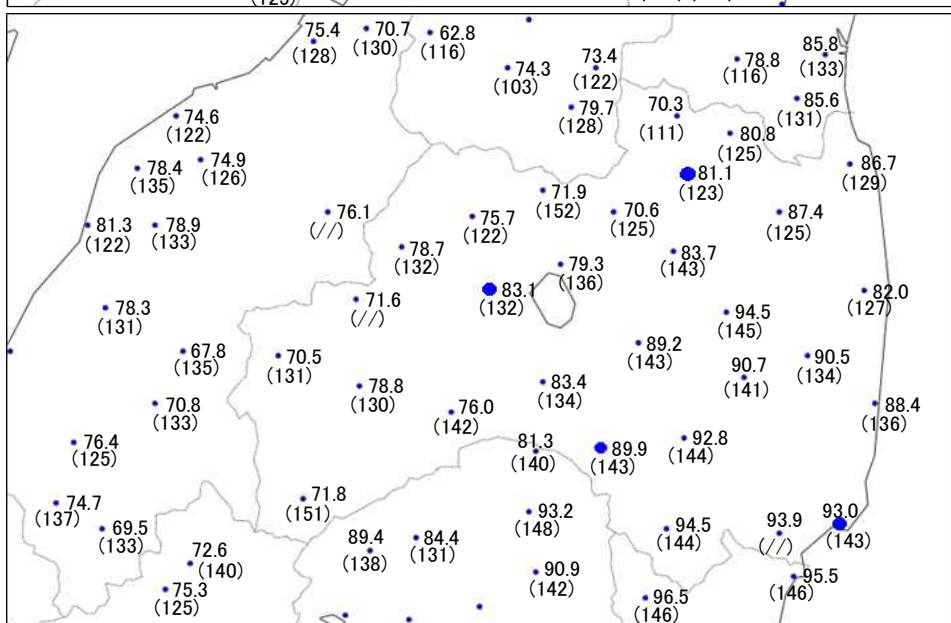
平均気温 (°C)



降水量 (mm)



日照時間 (h)



)は準正常値、]は資料不足値を示す。  
 平均気温の()内は平年差(°C)、降水量の()内は平年比(%)、日照時間の()内は平年比(%)を示す。  
 //は平年値なし。平年値は1981-2010年の統計による。