

福島県 旬の気象概況

令和3年5月上旬

福島地方気象台
令和3年5月11日

この資料内のデータは速報値です。後日、内容の訂正・追加を行うことがあります。

気象概況

〈天候の特徴〉

この期間は、高気圧や低気圧が交互に通過し、天気は周期的に変化した。

旬平均気温は、中通りでは平年並から高い。浜通りでは高いからかなり高い。会津では平年並から低い。

旬降水量は、中通りと浜通りでは平年並から少ない。会津では平年並から多い。

旬間日照時間は、中通りと浜通りでは平年並から多い。会津では平年並から少ない。かなり少ない所もあった。

〈日々の気圧配置〉

1日:前線を伴う低気圧が日本海にあって北東へ進む。

2日:低気圧が日本海にあって東北地方を通過する。

3日:北日本は西高東低の気圧配置となる。

4日:本州付近は日本の南に中心を持つ高気圧に覆われる。

5日:前線を伴う低気圧が日本海にあって北日本を通過する。

6日:気圧の谷が東北地方を通過する。一方、高気圧が東シナ海にあって本州付近に張り出す。

7日:前線が華中から日本の南を通過して日本の東へのびる。

8日:本州付近は高気圧に覆われる。一方、気圧の谷が東北地方を通過する。

9日:前線を伴う低気圧が日本海にあって北東へ進む。一方、高気圧が黄海付近にあって本州付近に張り出す。

10日:気圧の谷が東北地方を通過し、次第に移動性高気圧に覆われる。

福島、若松、小名浜、白河の旬統計値

2021年 5月

地点	要素	平均気温 ℃	平年差 ℃	階級区分	降水量 mm	平年比 %	階級区分	日照時間 h	平年比 %	階級区分
福島	上旬	16.6	+0.9	平年並	19.0	82	平年並	64.3	103	平年並
若松	上旬	14.1	-0.5	平年並	26.0	108	多い	47.5	72	かなり少ない
小名浜	上旬	16.5	+2.3	かなり高い	14.5	37	少ない	69.7	113	平年並
白河	上旬	14.6	+0.5	高い	16.5	50	少ない	64.3	108	平年並

各種観測値、統計値や平年値及び季節予報は気象庁ホームページに掲載しています。

【注意事項】

2021年3月2日より、福島、若松、小名浜、白河を除く地点の日照計による日照時間の観測を終了し「推計気象分布（日照時間）」による推計値を日照時間データとしています。これに伴い、平年値も推計値によるものに補正しています。

【気象資料】 <https://www.data.jma.go.jp/obd/stats/etrn/index.php>

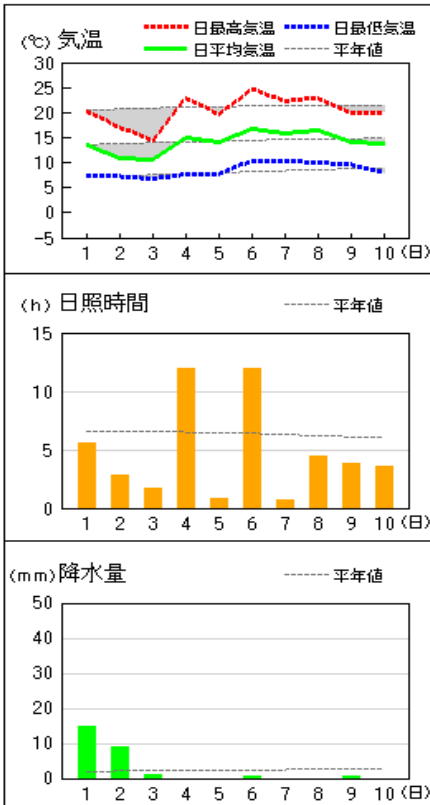
【気象データのダウンロード(CSV)】 <https://www.data.jma.go.jp/gmd/risk/obsdl/index.php>

【季節予報】 https://www.jma.go.jp/jp/longfcst/102_00.html

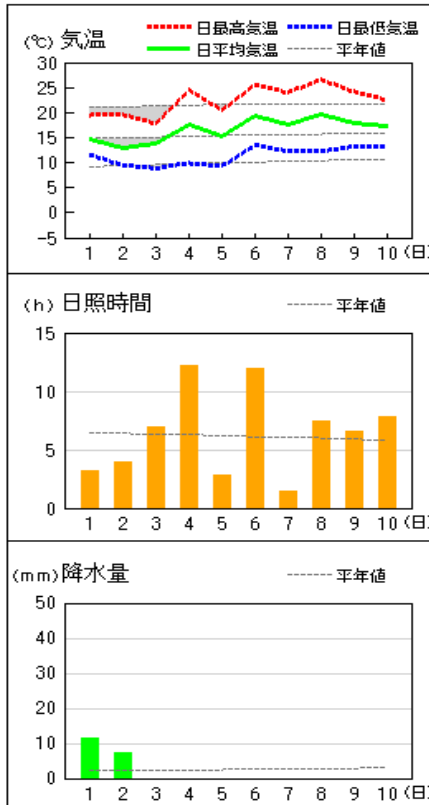
本資料に関する問い合わせ先
福島地方気象台 調査官
(電話) 024-534-0321

アメダス 気象経過図：2021年05月01日-2021年05月10日

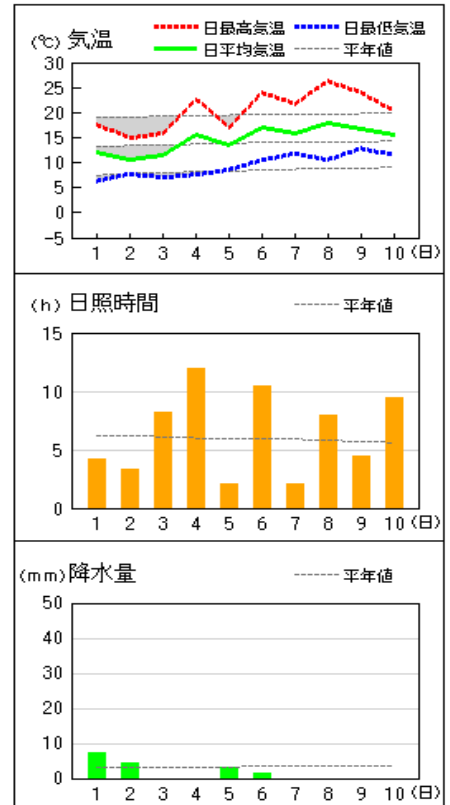
若松



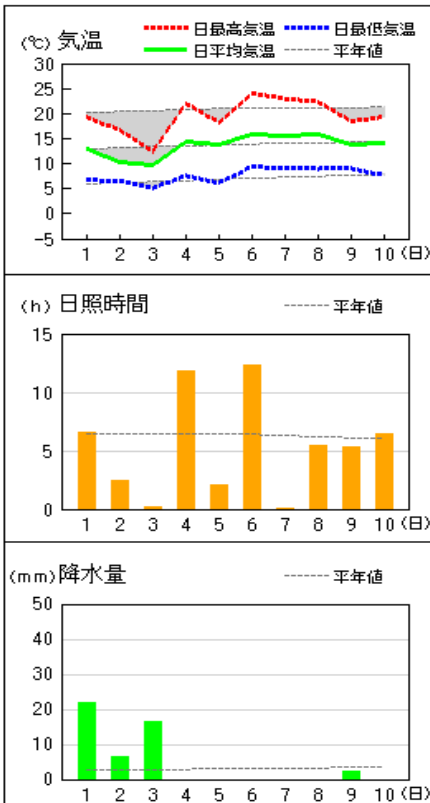
福島



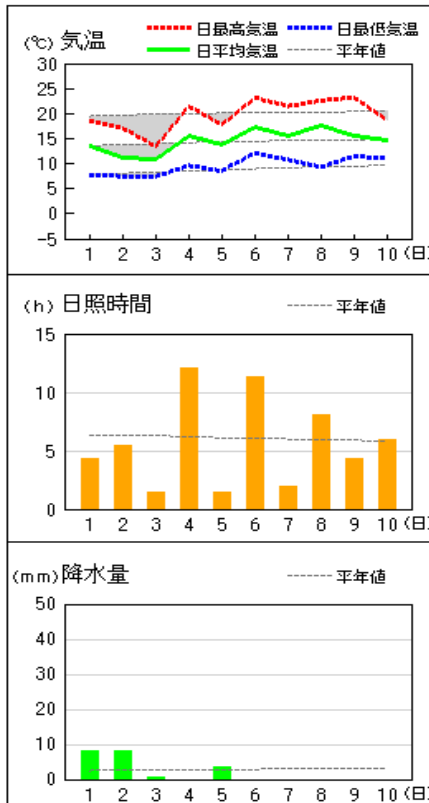
白河



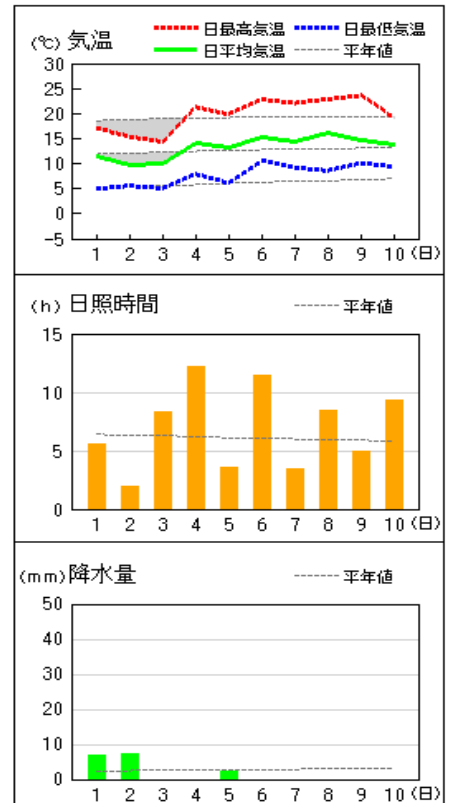
喜多方



郡山

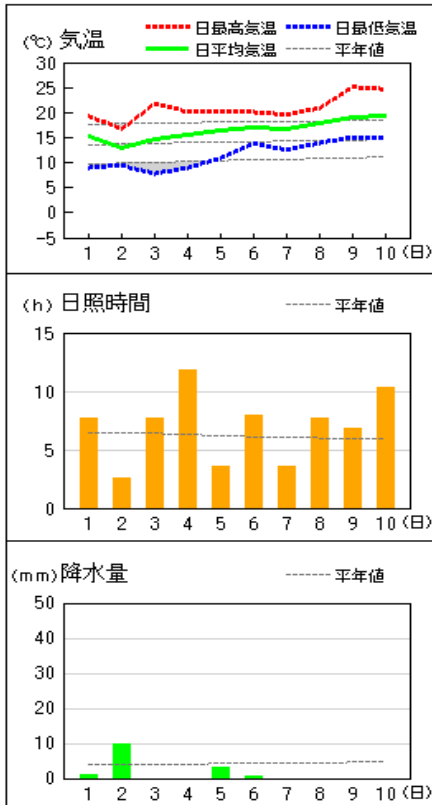


小野新町

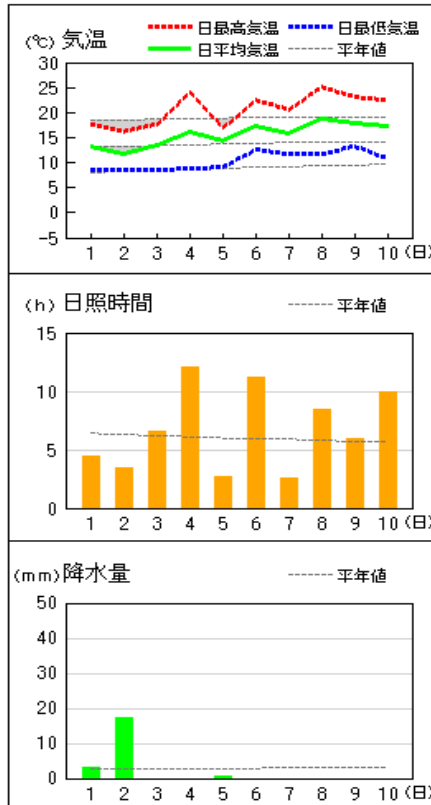


アメダス 気象経過図：2021年05月01日-2021年05月10日

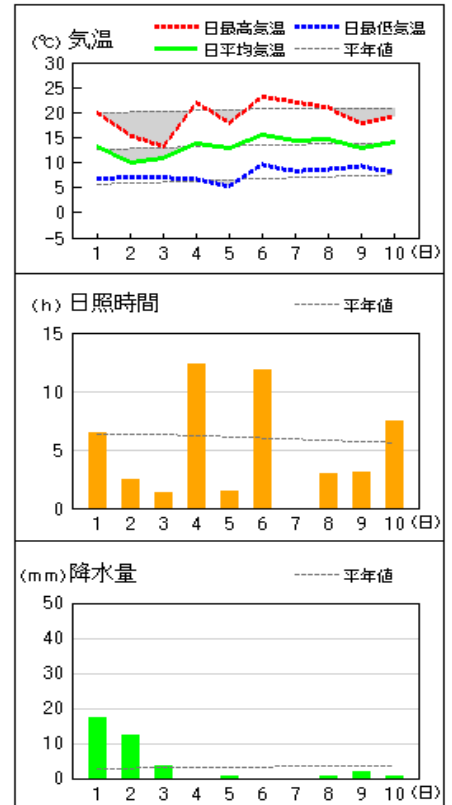
小名浜



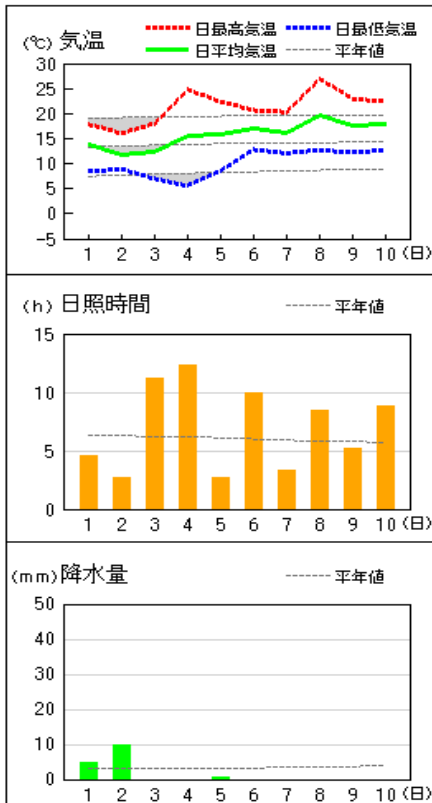
相馬



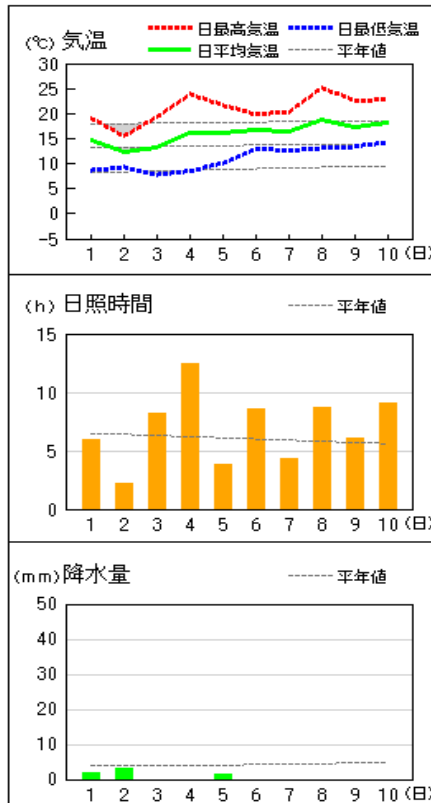
西会津



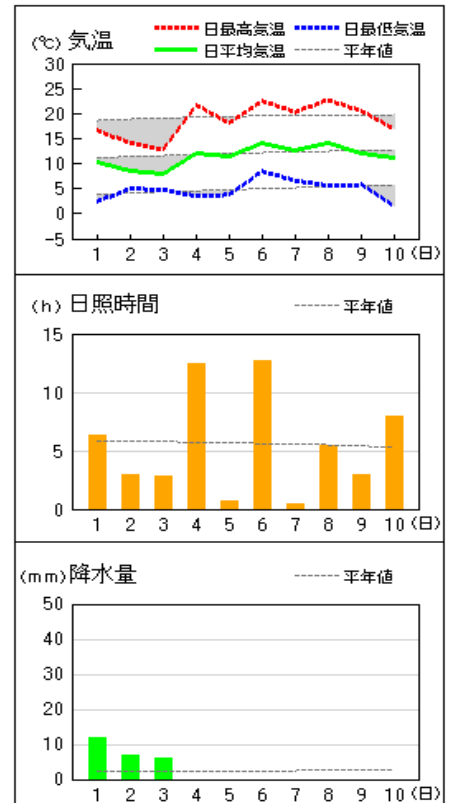
浪江



広野

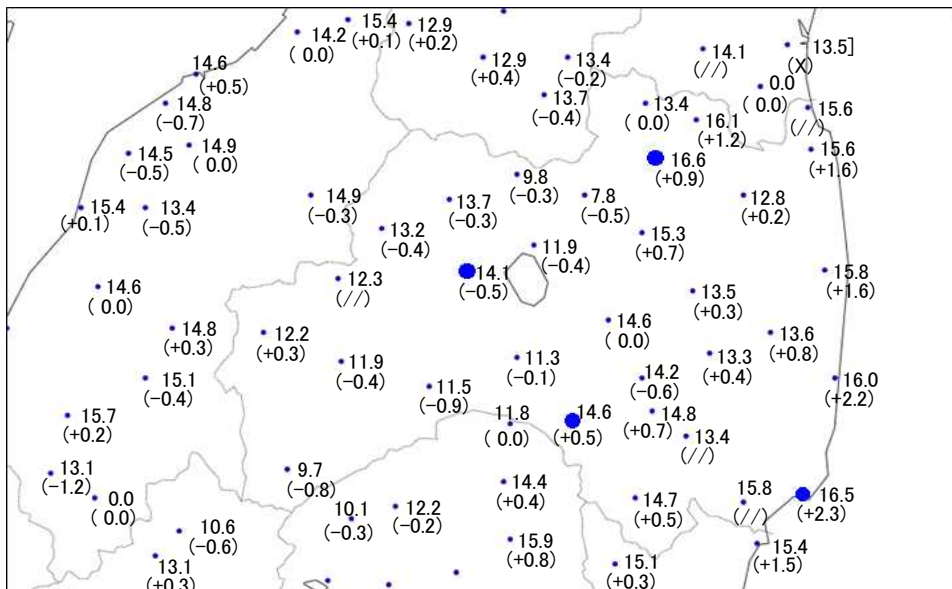


田島

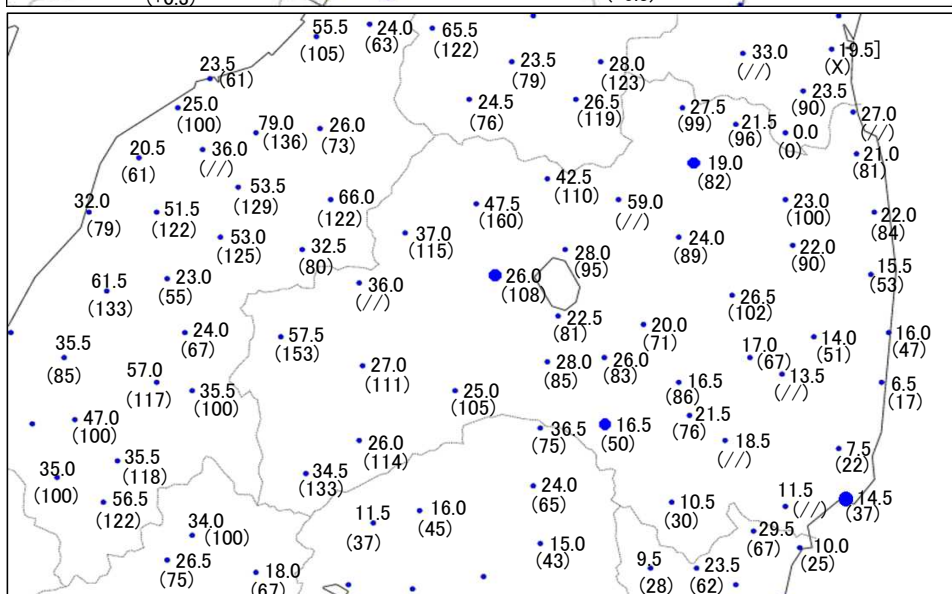


2021年5月上旬の気象分布図

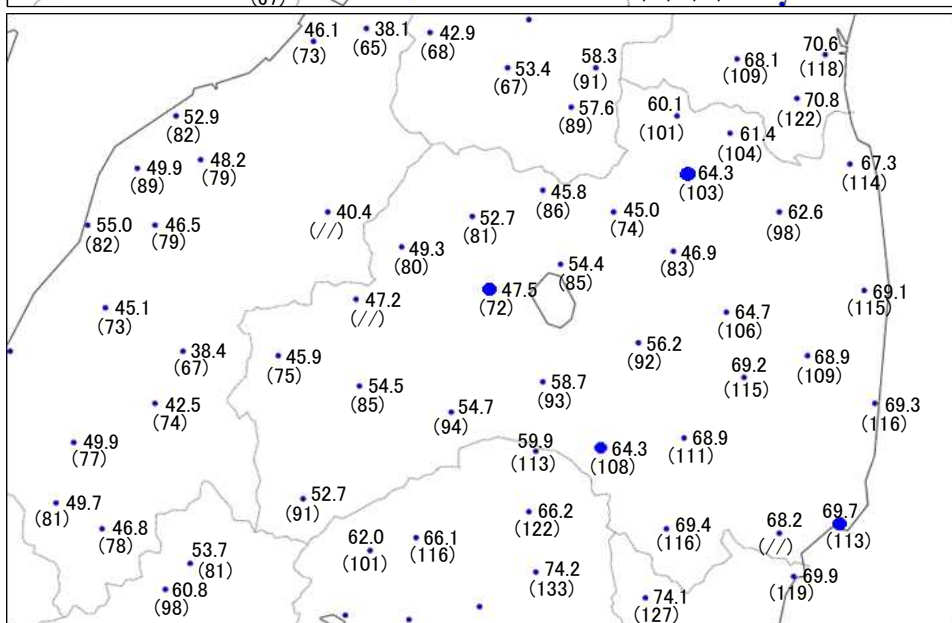
平均気温 (°C)



降水量 (mm)



日照時間 (h)



)は準正常値、]は資料不足値を示す。
 平均気温の()内は平年差(°C)、降水量の()内は平年比(%)、日照時間の()内は平年比(%)を示す。
 //は平年値なし。平年値は1981-2010年の統計による。