

福島県 旬の気象概況

令和6年3月下旬

福島地方気象台
令和6年4月1日

この資料内のデータは速報値です。後日、内容の訂正・追加を行うことがあります。

気象概況

〈天候の特徴〉

この期間、高気圧と低気圧が交互に通過し、天気は周期的に変化した。期間の初めは寒気の影響を受け気温が低かった。29日は低気圧や前線の影響により、浜通りを中心に大雨となる所があった。

旬平均気温は、高い～平年並。

旬降水量は、かなり多い～多い。

旬間日照時間は、会津では少ない～平年並で、かなり少ない所もあった。中通りでは平年並～少ない。浜通りでは平年並～多い。

旬降雪量は、少ない～平年並。

〈日々の気圧配置〉

- 21日：北日本は西高東低の気圧配置となる。
22日：日本付近は高気圧に覆われる。一方、東北地方を上空の気圧の谷が通過する。
23日：高気圧が日本の南を東へ移動する。一方、低気圧が日本海を東南東へ進む。
24日：東北地方は緩やかに高気圧に覆われる。
25日：前線が本州の南岸に停滞する。
26日：低気圧が本州の南岸から関東の東に進む。
27日：日本付近は高気圧に覆われる。
28日：高気圧が日本の東を東へ移動する。一方、低気圧が対馬海峡付近を東北東へ進む。
29日：低気圧が日本海を北東へ進み、本州南岸の前線が東へ進む。
30日：気圧の谷が東北地方を通過する。
31日：北日本は気圧の谷となる。一方、黄海付近の高気圧が南東へ移動する。

福島、若松、小名浜、白河の旬・月統計値										2024年 3月
地点	要素	平均気温 ℃	平年差 ℃	階級区分	降水量 mm	平年比 %	階級区分	日照時間 h	平年比 %	階級区分
福島	下旬	8.1	+0.9	高い	69.0	246	かなり多い	59.9	92	少ない
	月	5.8	-0.1	平年並	149.5	197	かなり多い	171.5	98	少ない
若松	下旬	6.2	+1.0	高い	44.5	162	多い	41.1	74	少ない
	月	4.0	+0.3	平年並	120.5	155	かなり多い	122.5	85	少ない
小名浜	下旬	10.0	+1.8	高い	92.0	221	かなり多い	68.4	100	平年並
	月	8.0	+0.9	高い	171.5	158	多い	205.2	107	多い
白河	下旬	6.5	+0.7	高い	78.0	248	かなり多い	62.8	97	平年並
	月	4.6	+0.1	平年並	158.5	201	かなり多い	191.1	106	平年並

本資料、「旬の気象概況」の見方を下記の福島地方気象台ホームページに掲載しています。

https://www.data.jma.go.jp/fukushima/kikou/kikou_jun.html

各種観測値、統計値や平年値及び季節予報は気象庁ホームページに掲載しています。

【気象資料】<https://www.data.jma.go.jp/stats/etrn/index.php>

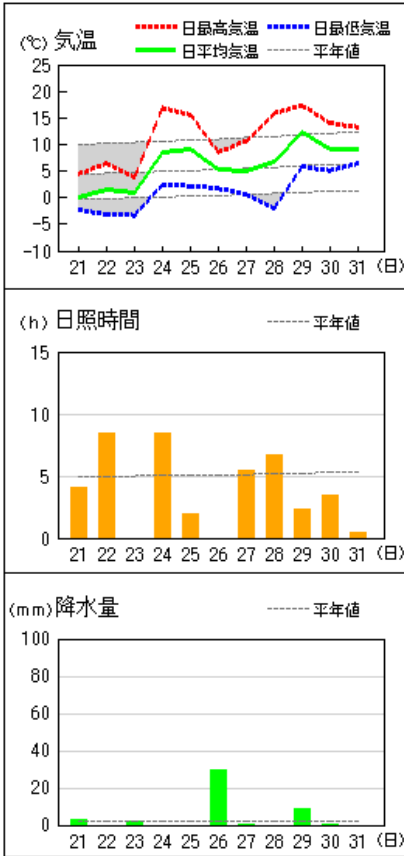
【気象データのダウンロード(CSV)】<https://www.data.jma.go.jp/gmd/risk/obsdl/index.php>

【季節予報】https://www.jma.go.jp/bosai/season/#area_type=offices&area_code=070000

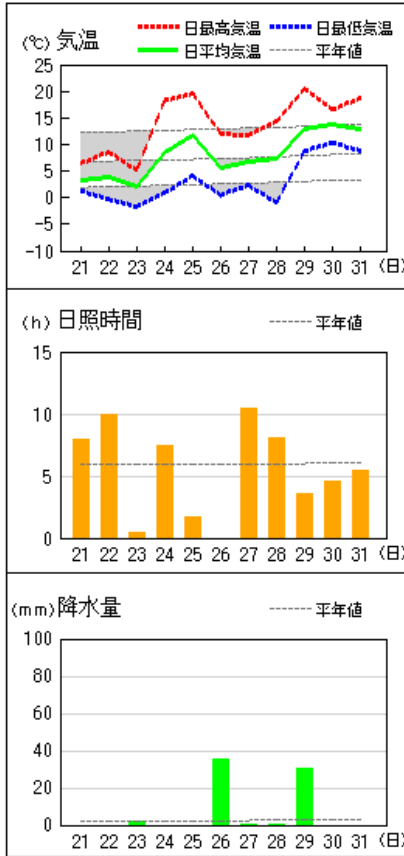
本資料に関する問い合わせ先
福島地方気象台 調査官
(電話) 024-534-0321

アメダス 気象経過図：2024年03月21日-2024年03月31日

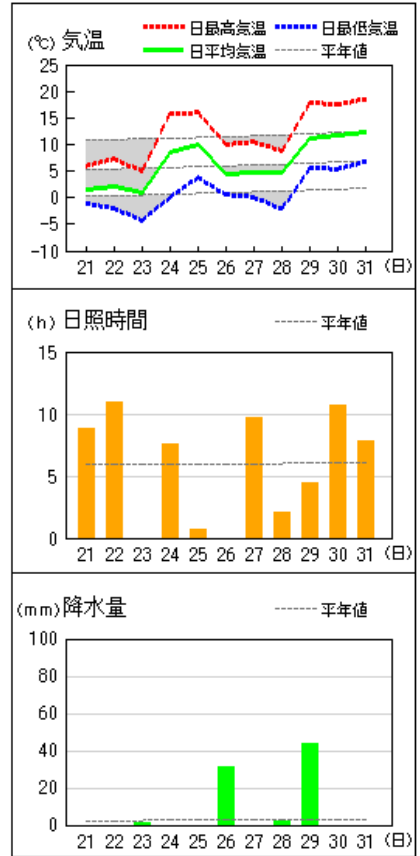
若松



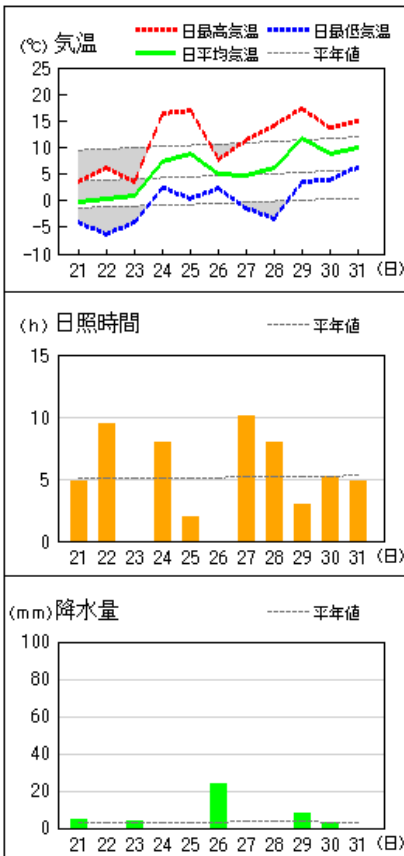
福島



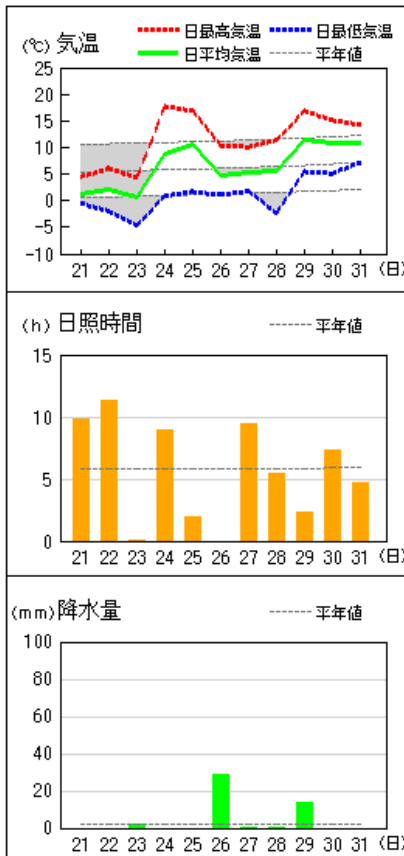
白河



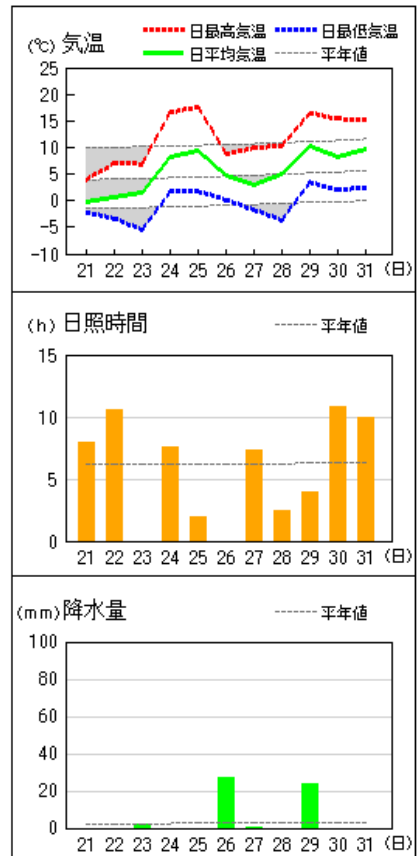
喜多方



郡山

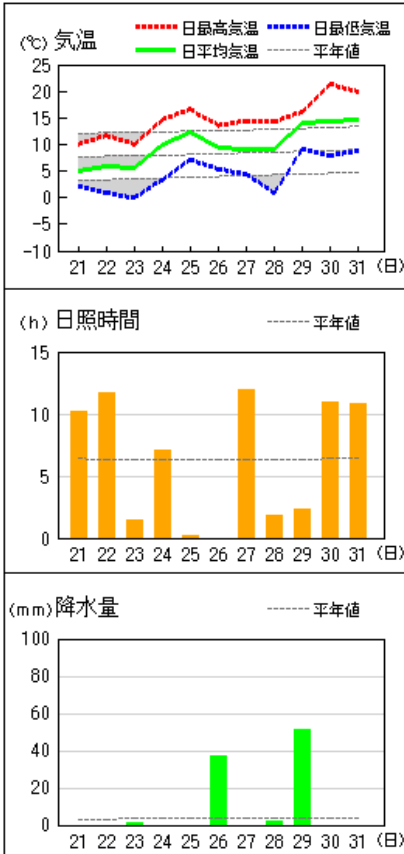


小野新町

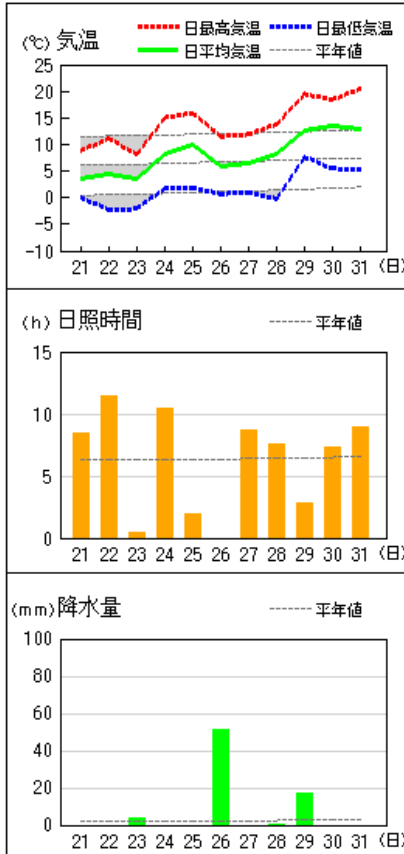


アメダス 気象経過図：2024年03月21日-2024年03月31日

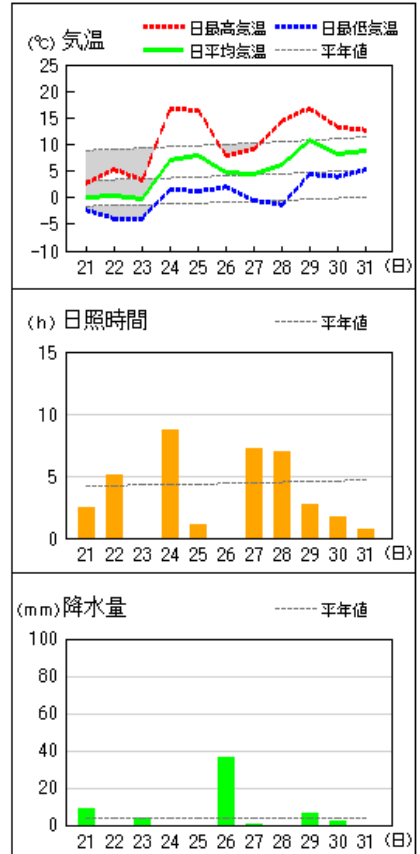
小名浜



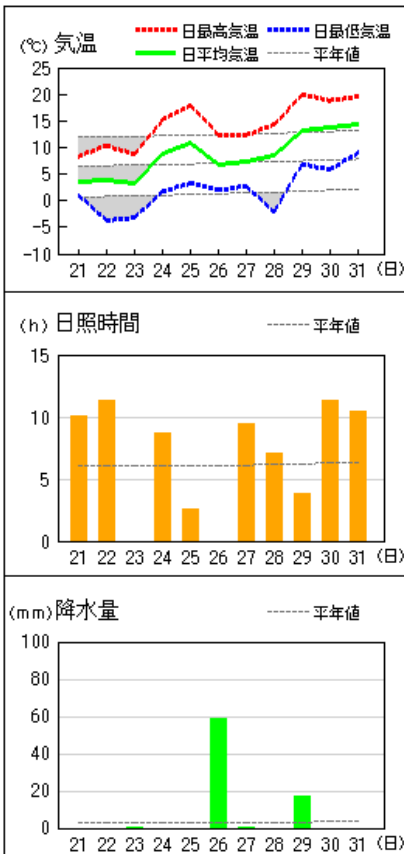
相馬



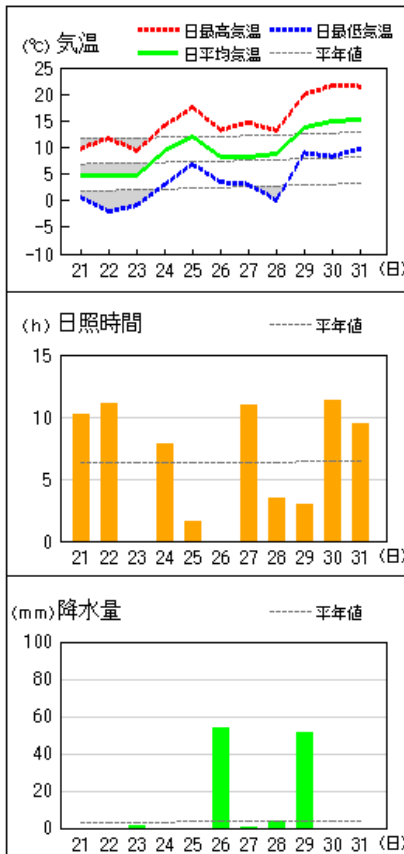
西会津



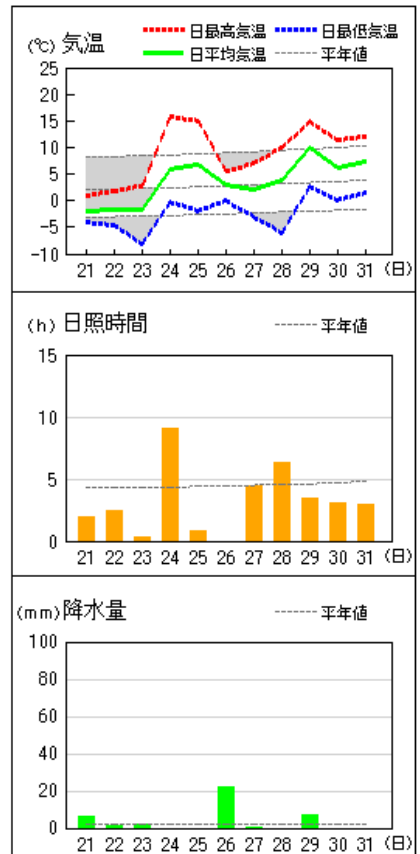
浪江



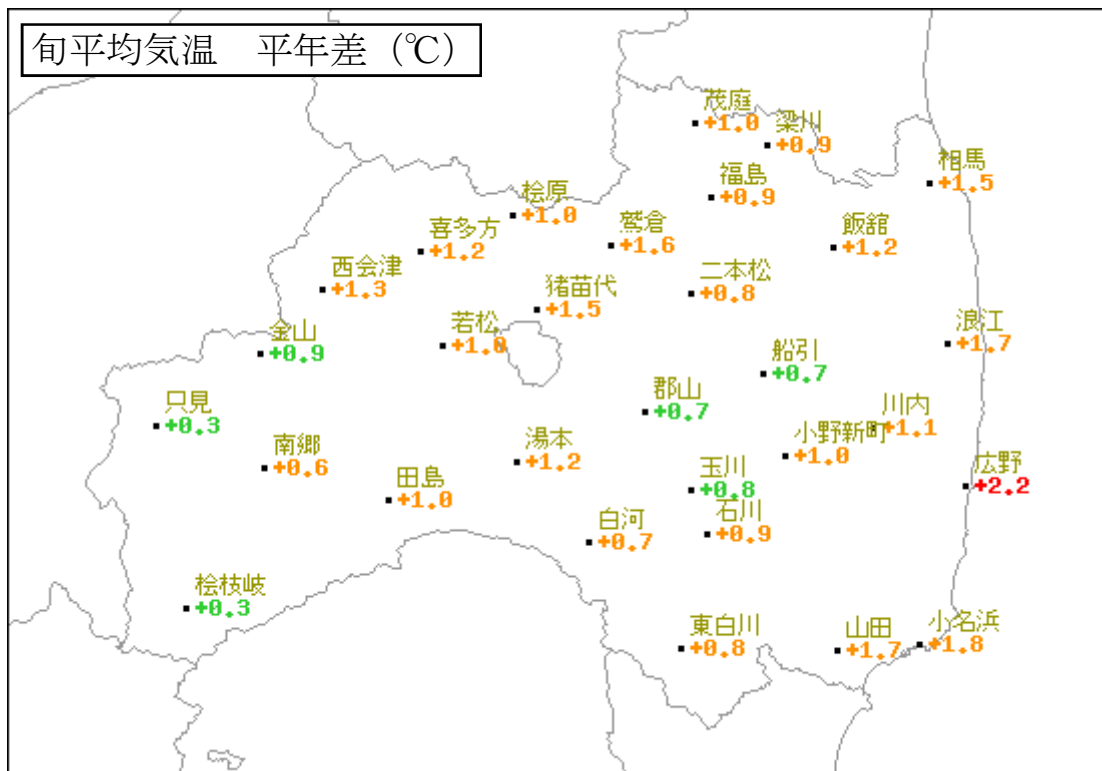
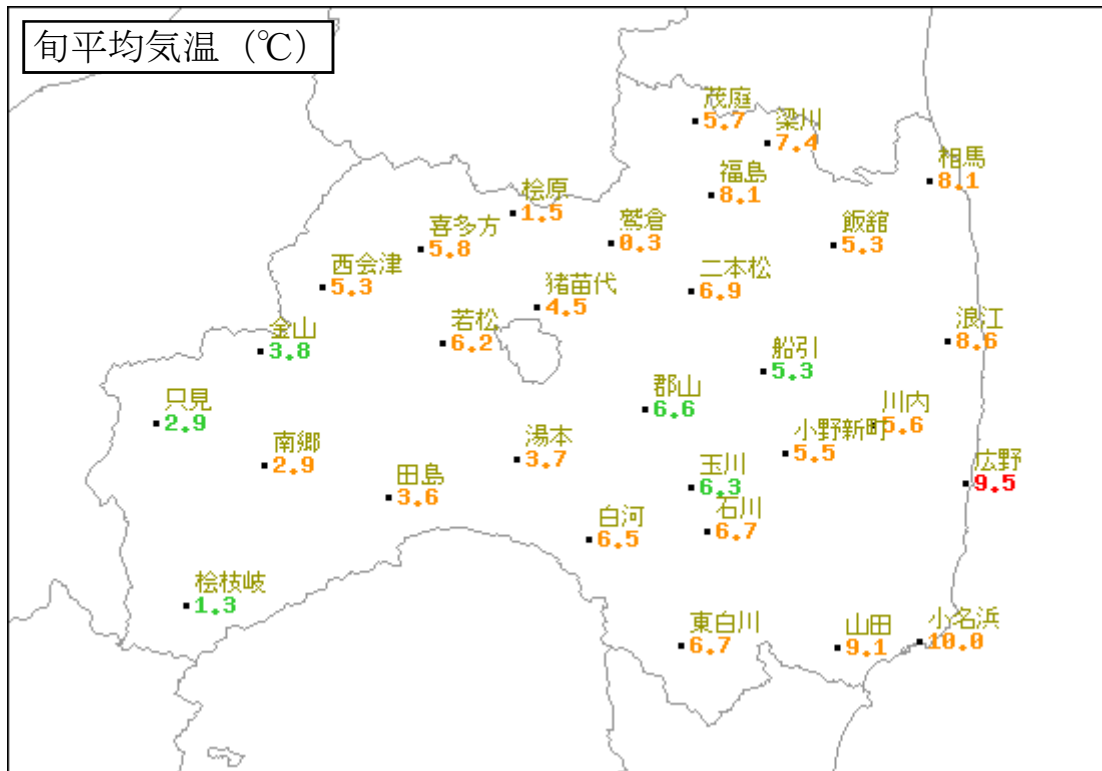
広野



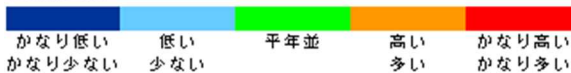
田島



2024年3月下旬の気象分布図



階級区分

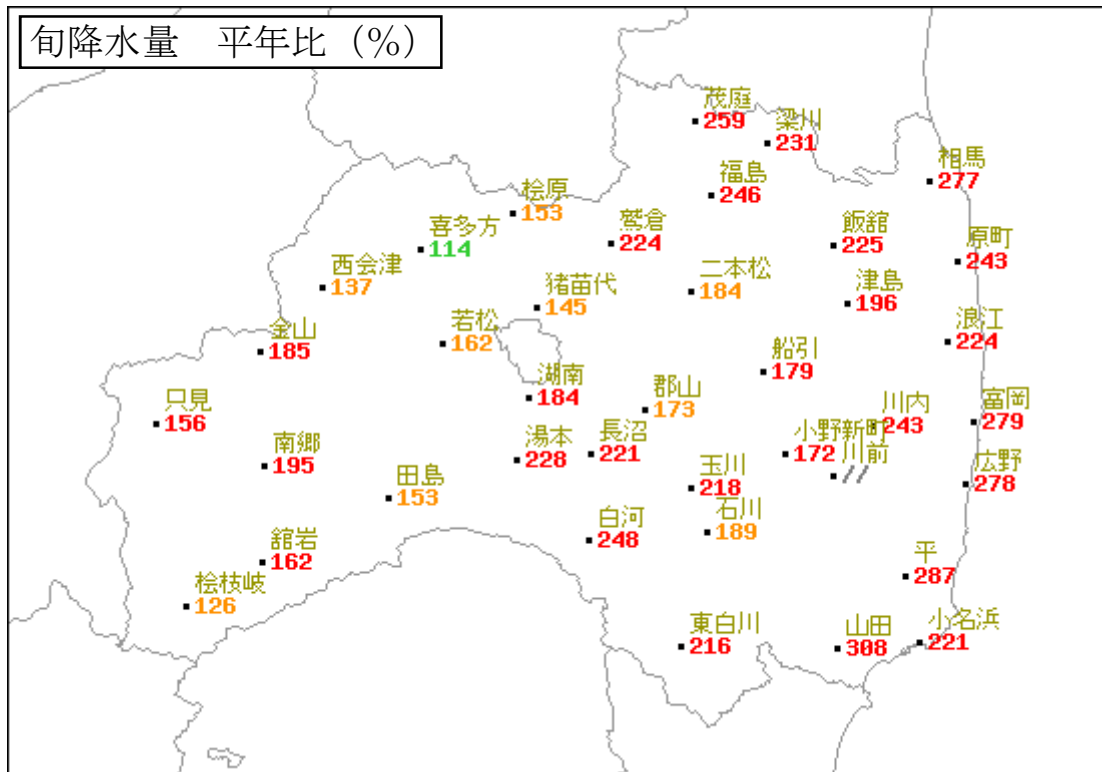
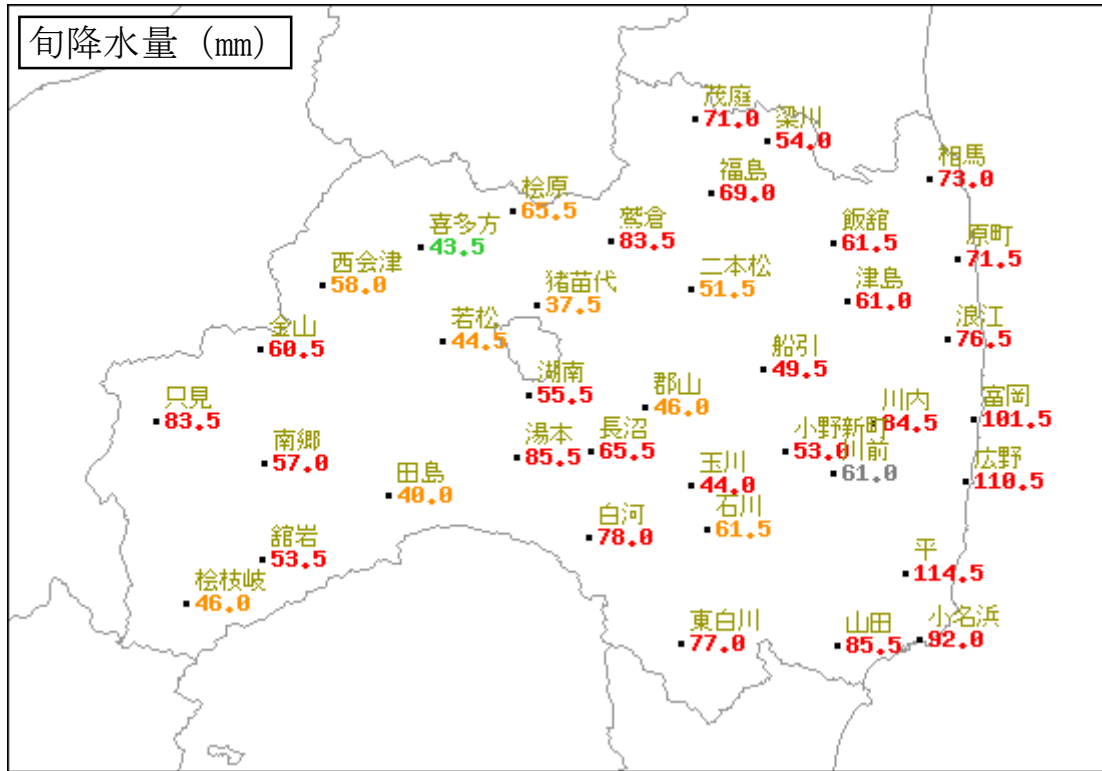


階級区分なし

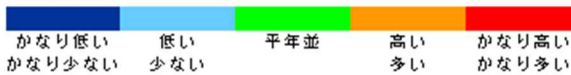
凡例

値	正常値
-	観測なし
値)	準正常値
値]	資料不足値
×	資料なし
//	平年値なし

2024年3月下旬の気象分布図



階級区分

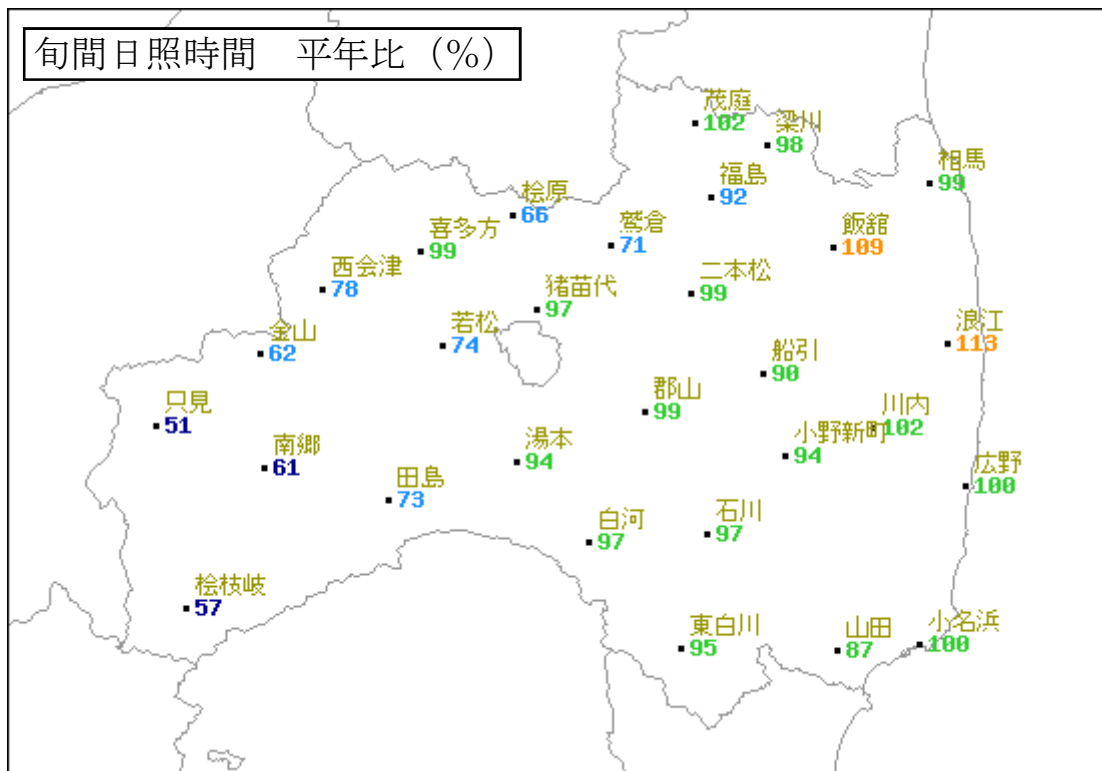
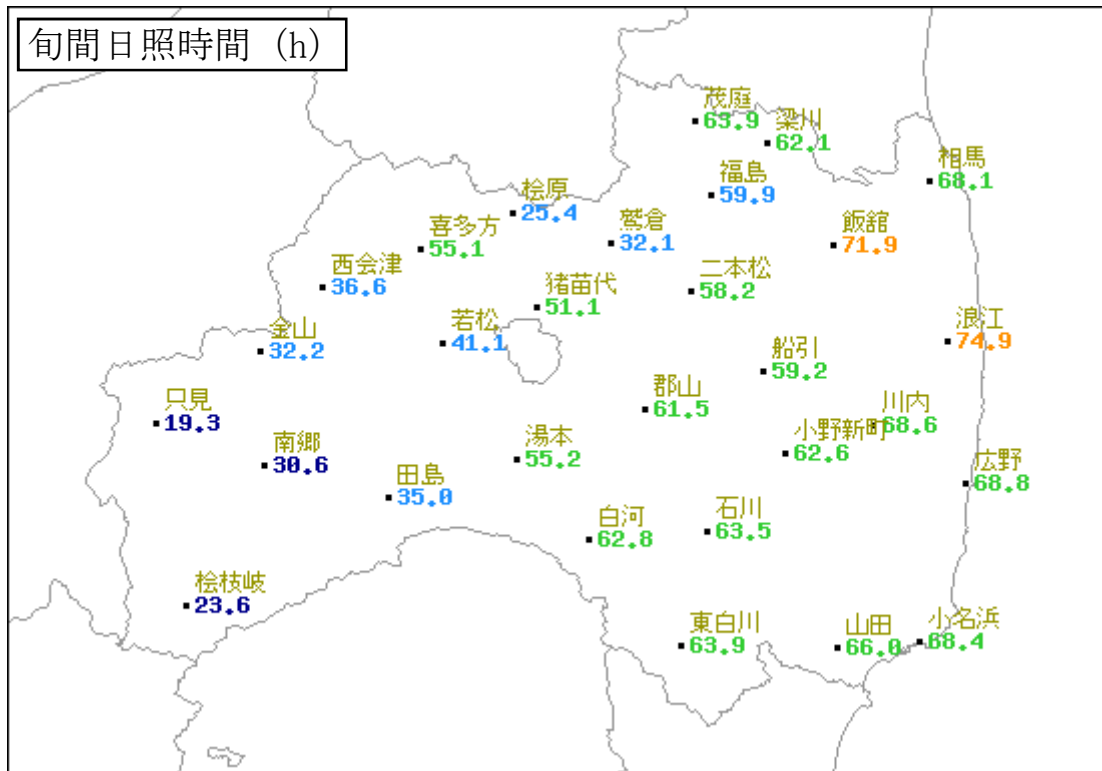


階級区分なし

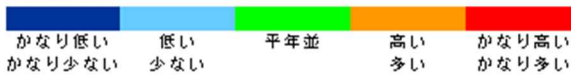
凡例

値	正常値
-	観測なし
値)	準正常値
値]	資料不足値
×	資料なし
//	平年値なし

2024年3月下旬の気象分布図



階級区分

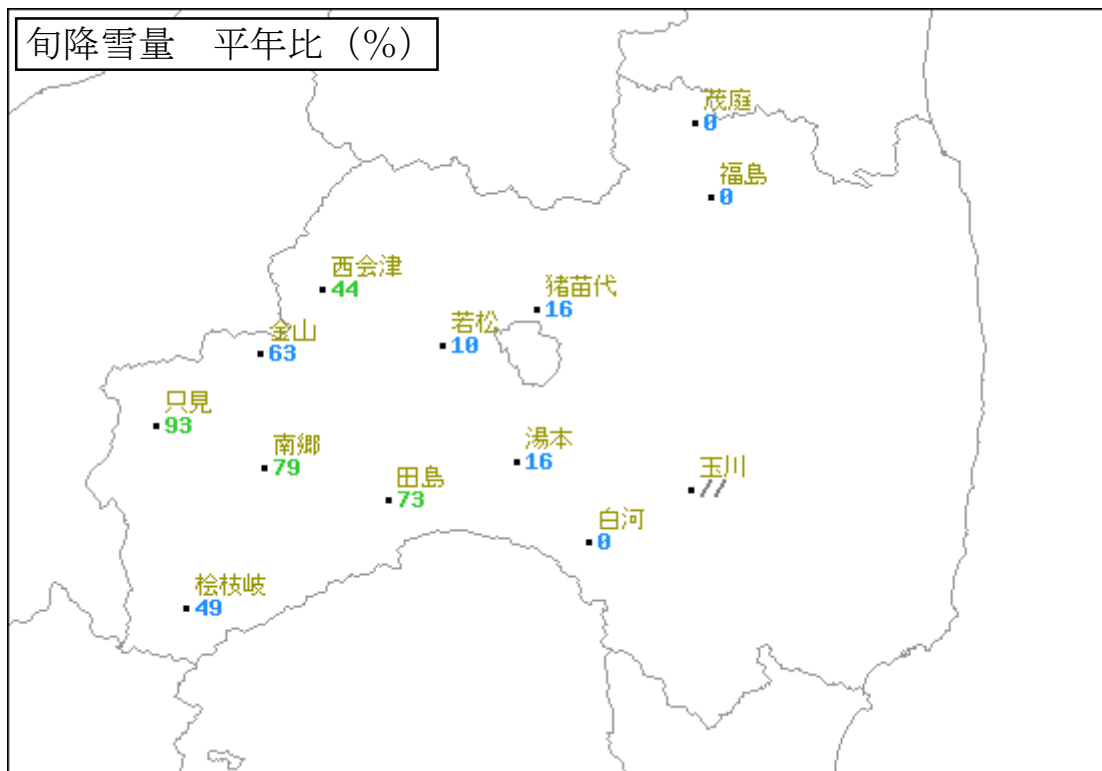
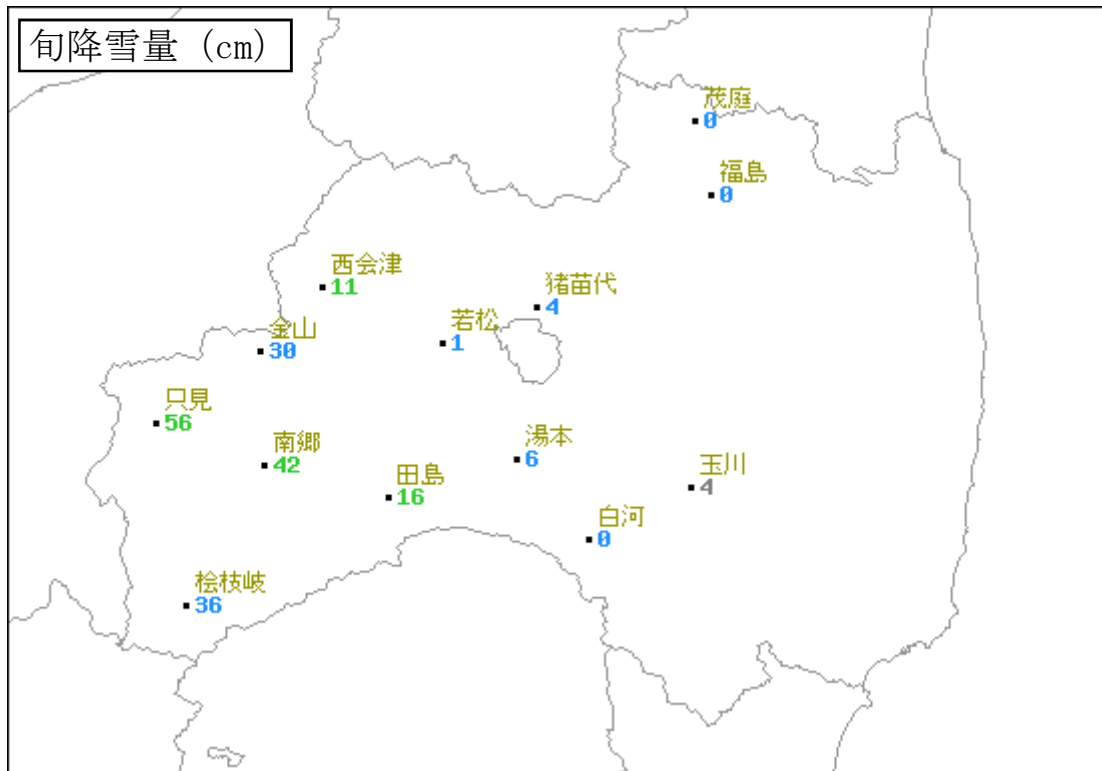


階級区分なし

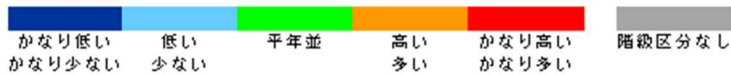
凡例

値	正常値
-	現象なし
値)	準正常値
値]	資料不足値
×	資料なし
//	平年値なし

2024年3月下旬の気象分布図



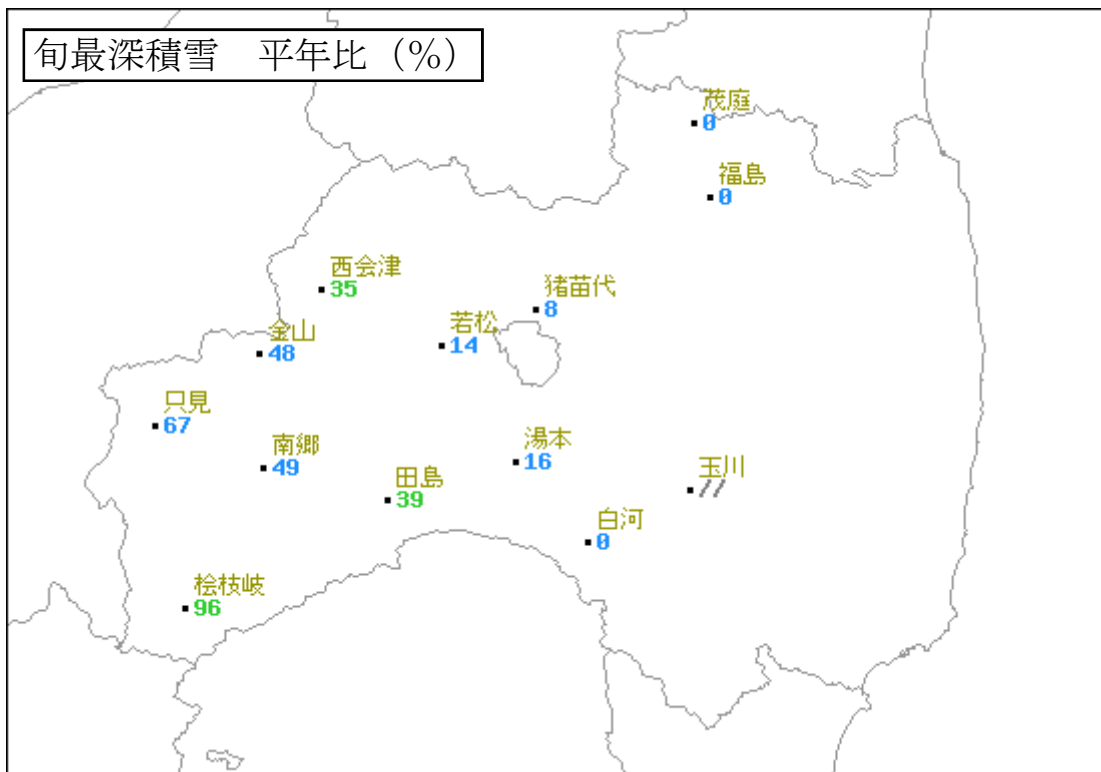
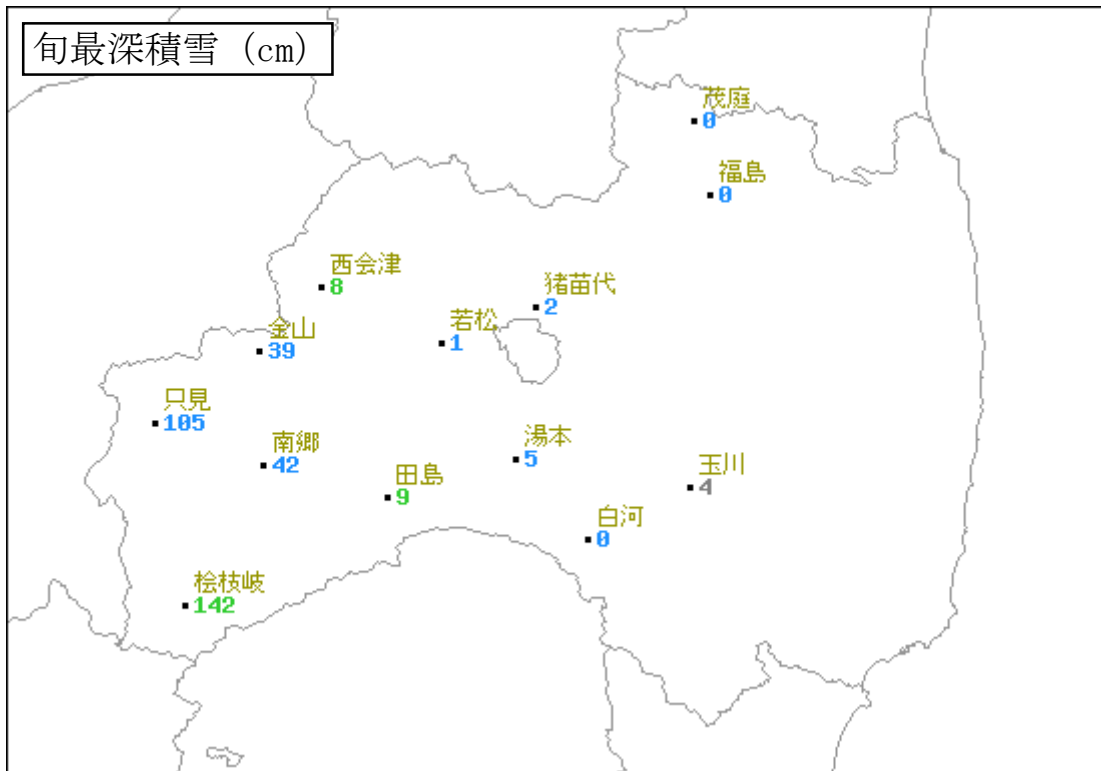
階級区分



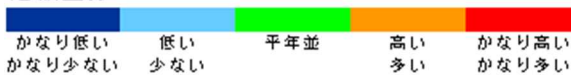
凡例

値	正常値
-	現象なし
値)	準正常値
値]	資料不足値
×	資料なし
//	平年値なし

2024年3月下旬の気象分布図



階級区分



階級区分なし

凡例

値	正常値
-	現象なし
値)	準正常値
値)	資料不足値
×	資料なし
//	平年値なし