

令和6年1月1日16時10分頃の石川県能登地方の地震について

【地震の概要】 1月1日19時00分時点

○地震発生時刻 1月1日16時10分ころ

○震央地名 石川県能登地方

○震源要素 北緯 37.5 度、東経 137.2 度、深さ ごく浅い (速報値)

○マグニチュード 7.6 (速報値)

○全国最大震度 7 石川県志賀町

○全国最大長周期階級 4 石川県能登

○岐阜県で強い揺れを観測した観測点 (震度4以上) は以下のとおりです。

震度5弱 高山市上宝町本郷*, 飛騨市河合町元田*

震度4 高山市桐生町, 高山市消防署*, 高山市奥飛騨温泉郷栃尾*,
高山市丹生川町坊方*, 高山市一之宮町*, 高山市朝日町*,
高山市清見町*, 高山市国府町*, 高山市久々野町*, 白川村鳩谷*,
飛騨市神岡町殿, 飛騨市古川町*, 飛騨市河合町角川*, 飛騨市宮川町*,
飛騨市神岡町東町*, 下呂市森, 下呂市下呂小学校*, 下呂市小坂町*,
下呂市馬瀬*, 下呂市萩原町*, 中津川市かやの木町, 中津川市加子母*,
中津川市付知町*, 大垣市墨俣町*, 輪之内町四郷*, 瑞穂市別府*,
郡上市高鷲町*, 海津市海津町*, 海津市平田町*

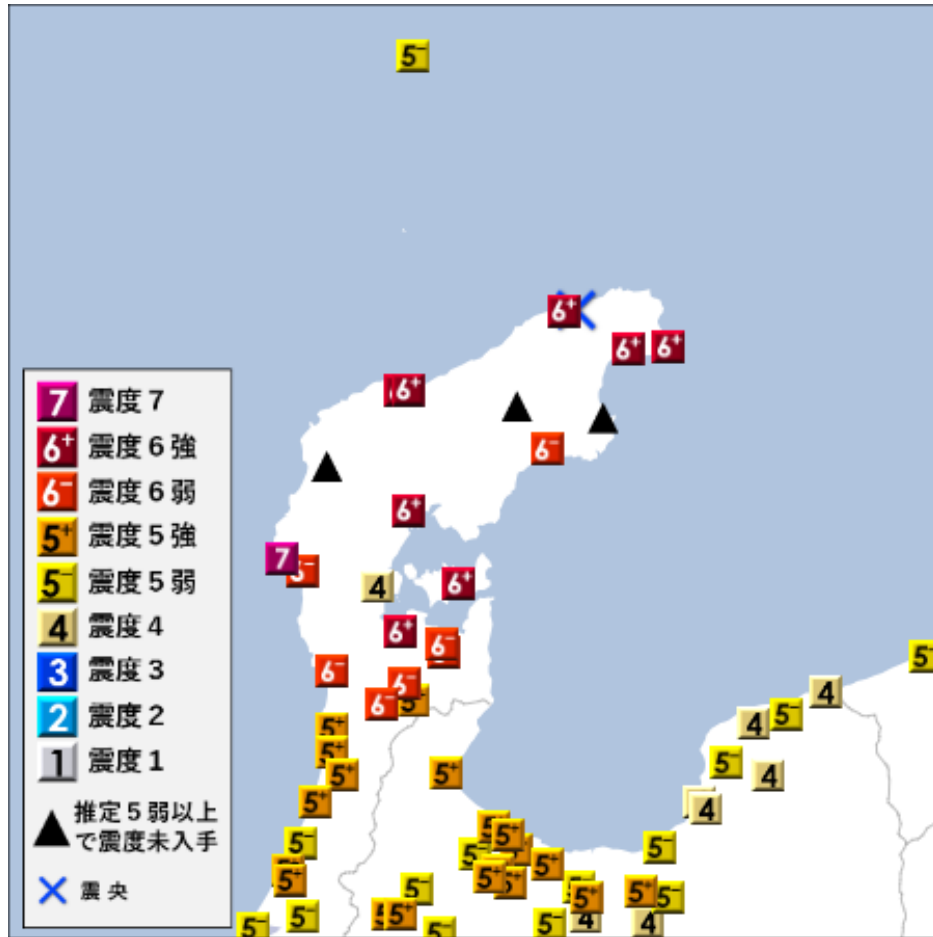
○岐阜県での長周期地震動階級 1

○気象庁では、石川県能登地方で発生している一連の地震活動について、その名称を「令和6年能登半島地震」と決めました。

*印がついている観測点は、地方公共団体または国立研究開発法人防災科学技術研究所の震度観測点です。

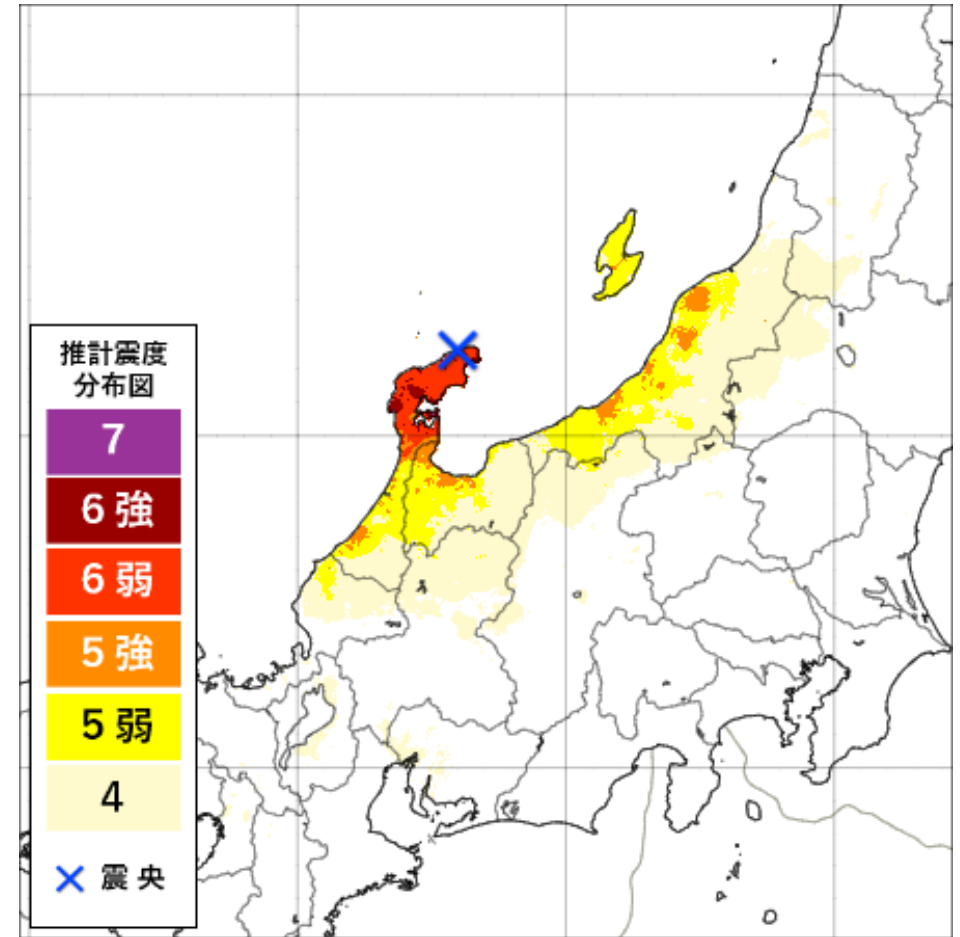
震度分布図・推計震度分布図

【各観測点の震度】



1月1日16時24分発表

推計震度分布図



※留意事項は以下リンクからご確認ください。

最新の情報は、以下のページでご確認ください。

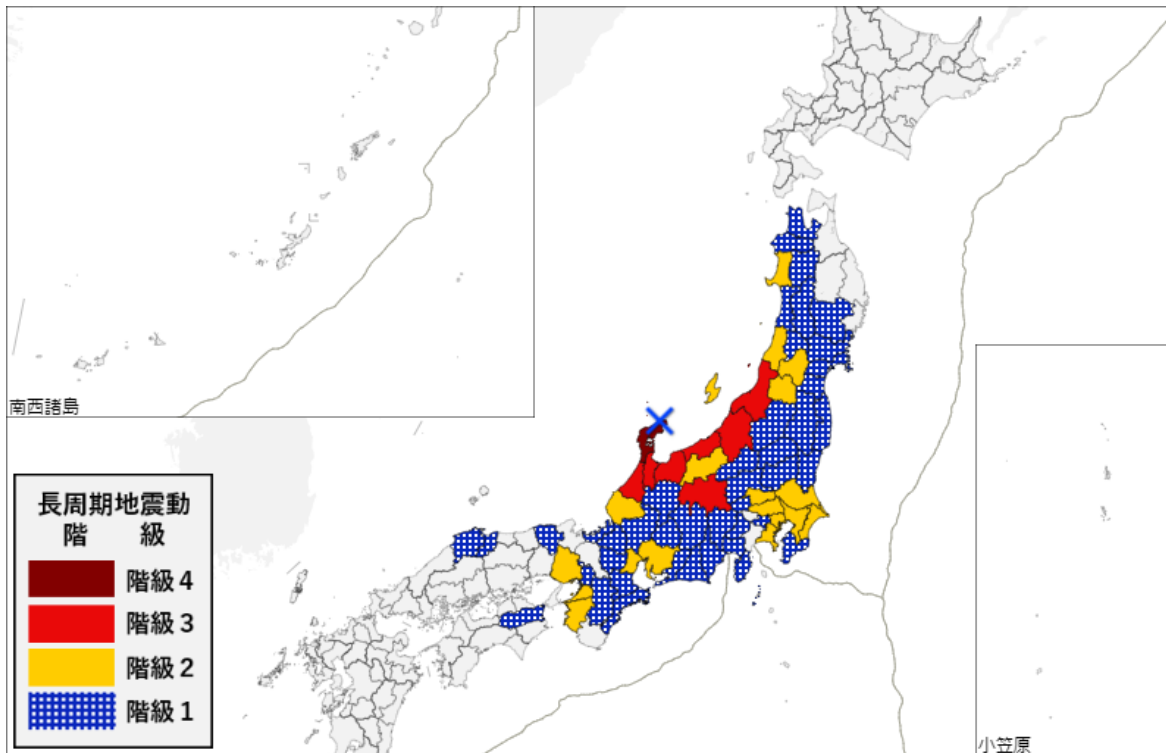
地震情報:https://www.jma.go.jp/bosai/map.html#contents=earthquake_map

推計震度分布図:https://www.jma.go.jp/bosai/map.html#contents=estimated_intensity_map

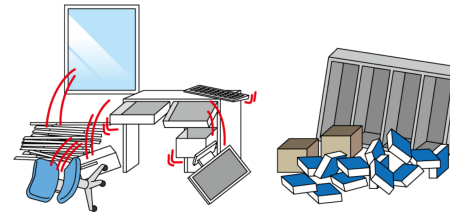
長周期地震動階級の観測状況

階級	地域名称
階級4	石川県能登
階級3	石川県加賀 新潟県上越 新潟県中越 新潟県下越 富山県東部 富山県西部 長野県中部

1月1日16時23分発表



階級4



立っていることができない

階級3



立っていることが困難

階級2



物につかまりたいと感じる

階級1



ほとんどの人が揺れを感じる

最新の情報は、以下のページでご確認ください。

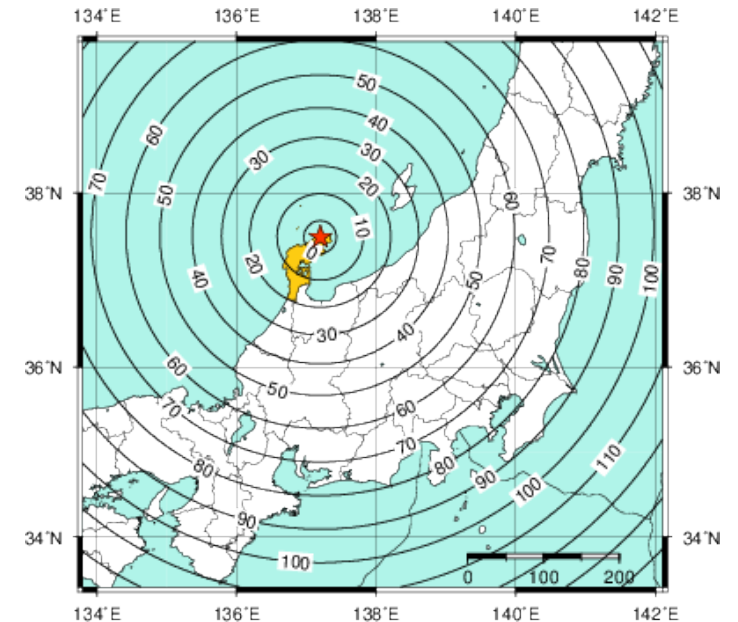
長周期地震動に関する観測情報:<https://www.jma.go.jp/bosai/map.html#contents=ltpgm>

緊急地震速報の発表状況

緊急地震速報の詳細

提供時刻		経過 時間 (秒)	震源要素				予測した 震度と階級	
地震波 検知時刻			震央地名	北緯	東経	深さ		M
第1報	16時10分16.0秒	6.0	石川県能登地方	37.5	137.2	10km	5.5	※1
※1		震度5弱から5強程度		石川県能登				
第20報	16時10分43.1秒	33.1	石川県能登地方	37.5	137.2	10km	6.6	※15
第30報	16時11分07.1秒	57.1	能登半島沖	37.6	137.2	10km	7.4	※25

警報第1報の対象地域及び主要動到達までの時間



緊急地震速報（警報）を発表した地域 ★ 震源

発表状況の詳細は、以下のページでご確認ください。

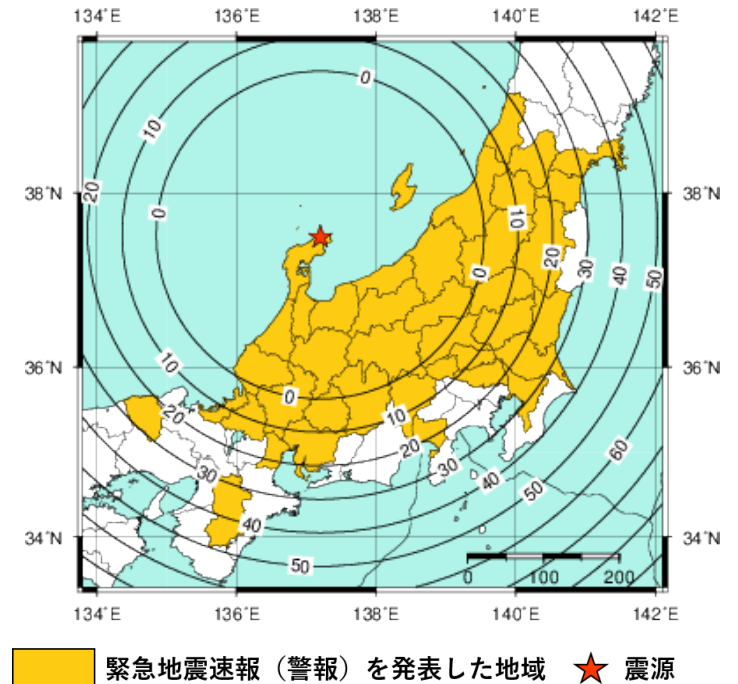
緊急地震速報(警報)の発表状況:https://www.data.jma.go.jp/eew/data/nc/pub_hist/index.html

緊急地震速報の発表状況

緊急地震速報の詳細

提供時刻		経過時間 (秒)	震源要素				予測した 震度と階級	
地震波 検知時刻	16時10分10.0秒		震央地名	北緯	東経	深さ		M
第1報	16時10分16.0秒	6.0	石川県能登地方	37.5	137.2	10km	5.5	※1
第20報	16時10分43.1秒	33.1	石川県能登地方	37.5	137.2	10km	6.6	※15
第30報	16時11分07.1秒	57.1	能登半島沖	37.6	137.2	10km	7.4	※25
※25	震度6強から7程度	石川県能登						
	震度6弱程度	富山県西部、石川県加賀						
	震度5強程度	富山県東部						
	震度5弱から5強程度	新潟県上越、新潟県佐渡、新潟県中越						
	震度5弱程度	長野県北部、福井県嶺北						
	震度4程度	岐阜県飛騨、新潟県下越、長野県南部、岐阜県美濃中西部、長野県中部、福島県会津、群馬県北部、群馬県南部、岐阜県美濃東部、福井県嶺南、栃木県南部、埼玉県北部、山形県村山、茨城県南部、埼玉県南部、福島県中通り、茨城県北部、千葉県北西部、兵庫県北部						
	震度3から4程度	栃木県北部、埼玉県秩父、山梨県中・西部、山形県置賜、滋賀県北部、愛知県西部、山形県庄内、三重県北部、静岡県東部、宮城県南部、奈良県、宮城県中部						
	長周期地震動階級3	石川県能登						

警報第3報の対象地域及び主要動到達までの時間



発表状況の詳細は、以下のページでご確認ください。

緊急地震速報(警報)の発表状況:https://www.data.jma.go.jp/eew/data/nc/pub_hist/index.html

本件に関する問い合わせ先：岐阜地方気象台 058-271-4108