

台風説明会

台風第10号の影響について

台風第10号説明会資料
2021.08.06.11時30分
岐阜地方気象台
観測予報管理官

台風の実況と今後の予想

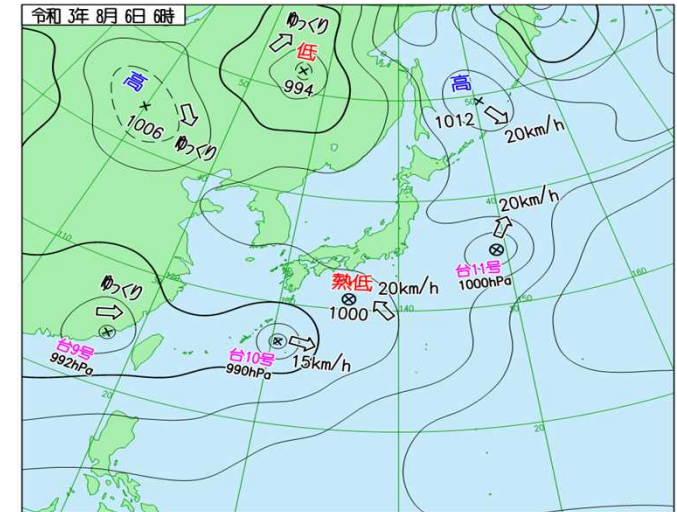
《台風第10号》

- ・ 6日9時現在、南大東島の北海上を東進中。
- ・ 今後、日本の南を北東に進み、7日から8日にかけて、東日本に接近する見込み。
- ・ 現在の予想進路の中央を通った場合、東海道沖を通過。
- ・ 岐阜県への最接近は、**7日夜遅くから8日未明**。

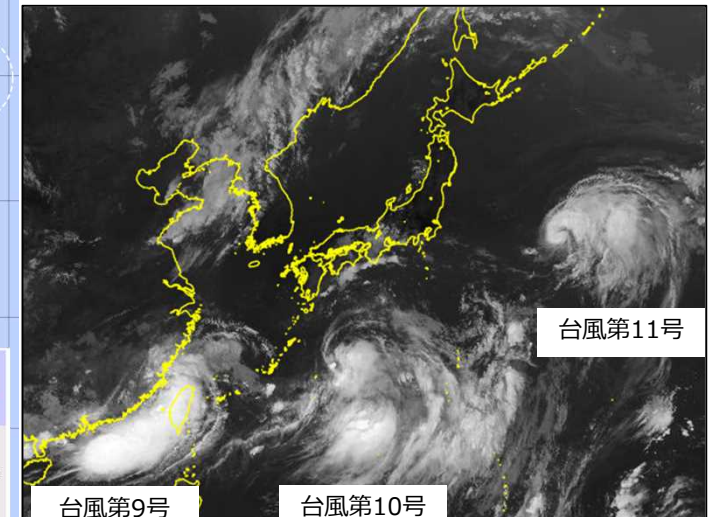
《台風第9号》

- ・ 6日9時現在、台湾海峡にあって、東北東進。
- ・ 8日9時までには、熱帯低気圧に変わる見込み。
- ・ その後、西日本や東日本に接近する可能性がある。

地上天気図 8月6日6時



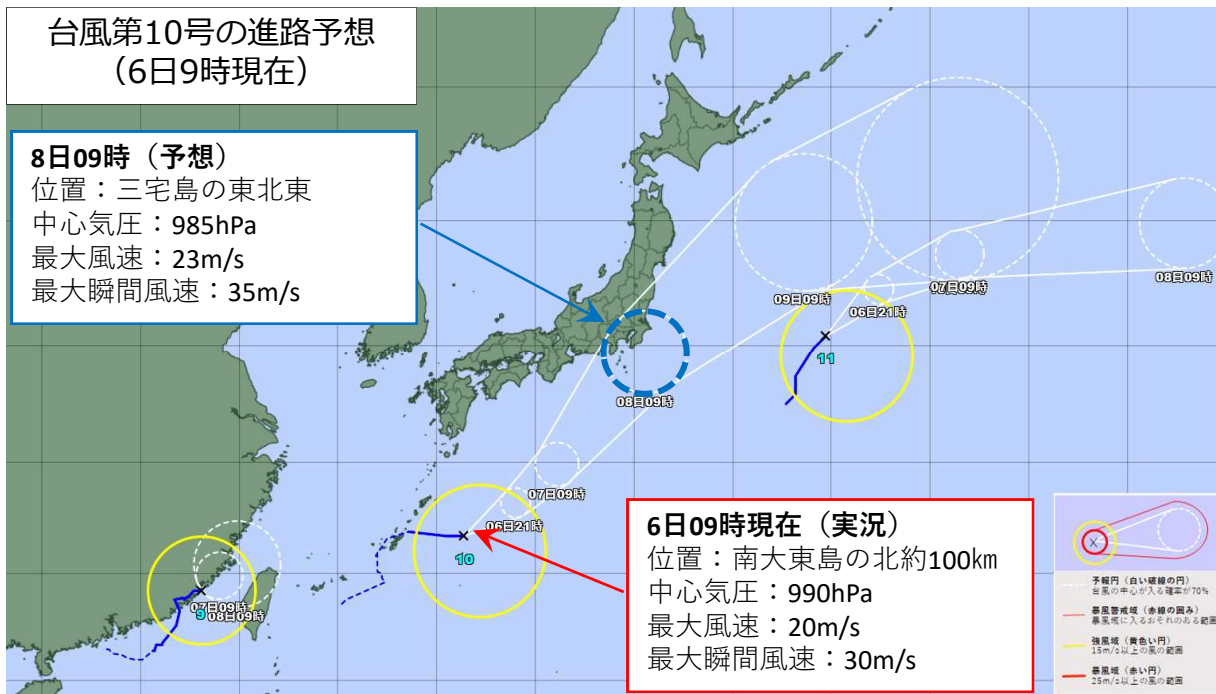
気象衛星 赤外画像
8月6日10時00分



台風第10号の進路予想
(6日9時現在)

8日09時 (予想)

位置：三宅島の東北東
中心気圧：985hPa
最大風速：23m/s
最大瞬間風速：35m/s



6日09時現在 (実況)

位置：南大東島の北約100km
中心気圧：990hPa
最大風速：20m/s
最大瞬間風速：30m/s

量的予想の見通し

《雨の予想》

- ・ 7日から8日にかけて、本州南海上の熱帯低気圧と台風第10号により、大気の状態が不安定となるため、強い雨の降る時間がある。
- ・ 7日12時までの24時間降水量
多いところ 美濃地方 30ミリ
飛騨地方 40ミリ
- ・ 8日12時までの24時間降水量
多いところ およそ50ミリ

《風の予想》

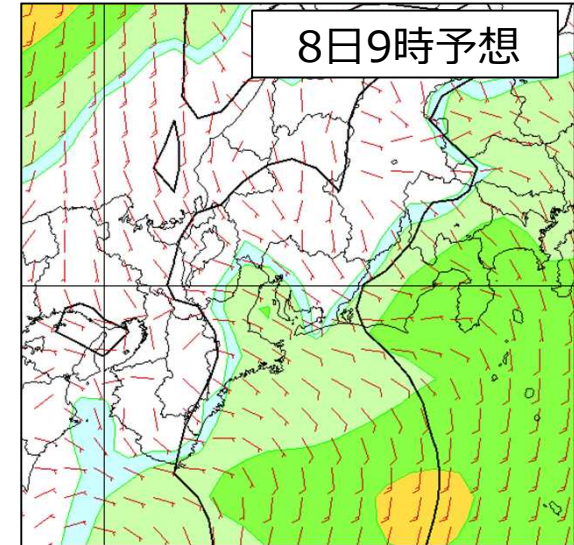
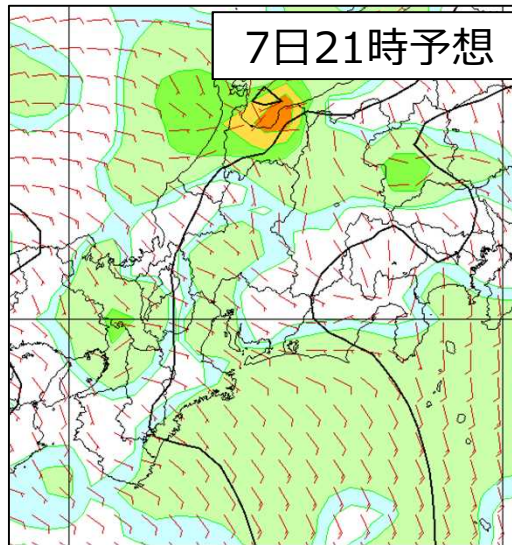
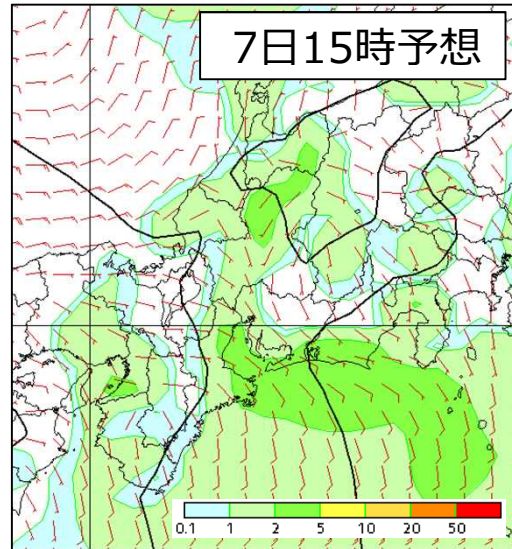
- ・ 8日は、やや強く（10メートル）吹く見込み。

《注意報・警報の発表の見通し》

- ・ 7日と8日は、状況によっては、岐阜・西濃及び東濃の山地の市町村に大雨注意報を発表する可能性あり。

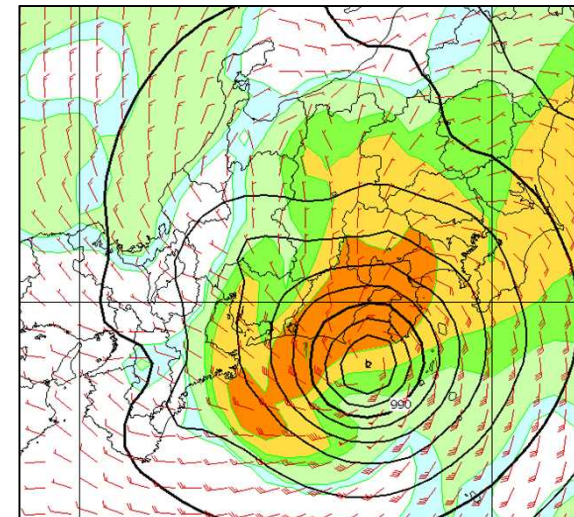
台風第10号による雨の見通し

数値予報資料による今後の雨雲の様子（3時間降水量）



予報円の最も北寄りの
コースを通った場合

- 7日午後から8日日中にかけて、断続的に強い雨が降りやすい。
- 東寄りの風により、岐阜・西濃及び東濃の山地で降りやすい傾向がある。
- 台風が予報円の最も北側を通ると、美濃地方で警報級の大雨となる可能性がある。



まとめ

《防災事項》

- ・ 台風第10号による影響は、雨・風共に注意報以下の見込み。但し、予報円の最も北側を通ると、美濃地方で警報級の大雨になる可能性もある。
- ・ 台風第9号は、8日までには熱帯低気圧に変わる。その後、西日本から東日本に接近し、来週はその影響を受ける可能性がある。

《留意事項》

- ・ 現時点での予想資料に沿った見通しであり、台風の進路や強さ、本州付近のタイミング等は、予想に幅があるので、最新の気象情報や台風進路予想などをご利用ください。