台風説明会
台風第14号の影響について

台風第14号説明会資料
2021.09.16.16時00分
岐阜地方気象台
観測予報管理官

台風の実況と今後の予想

- 16日12時現在、五島市の西南西海上でほとんど停滞。
- 今後、進路を東寄りに変え、17日から18日にかけて、西日本から東日本を通過する見込み。
- 台風の勢力を維持したまま、岐阜県に接近する予想に変わった。
- 岐阜県への最接近は、18日昼前から昼過ぎの見込み。
- 19日9時までには、温帯低気圧に変わる。

地上天気図　9月１６日12時

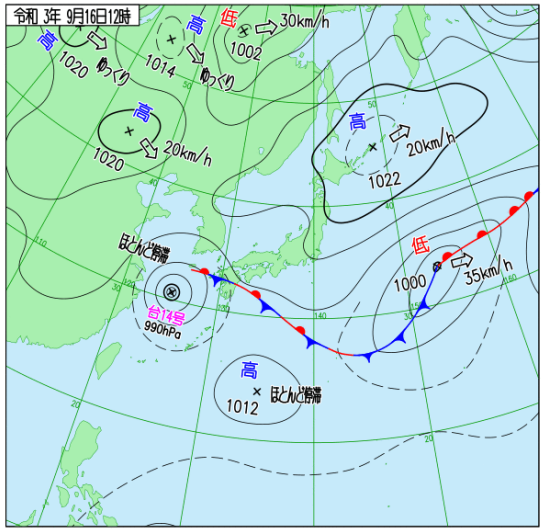

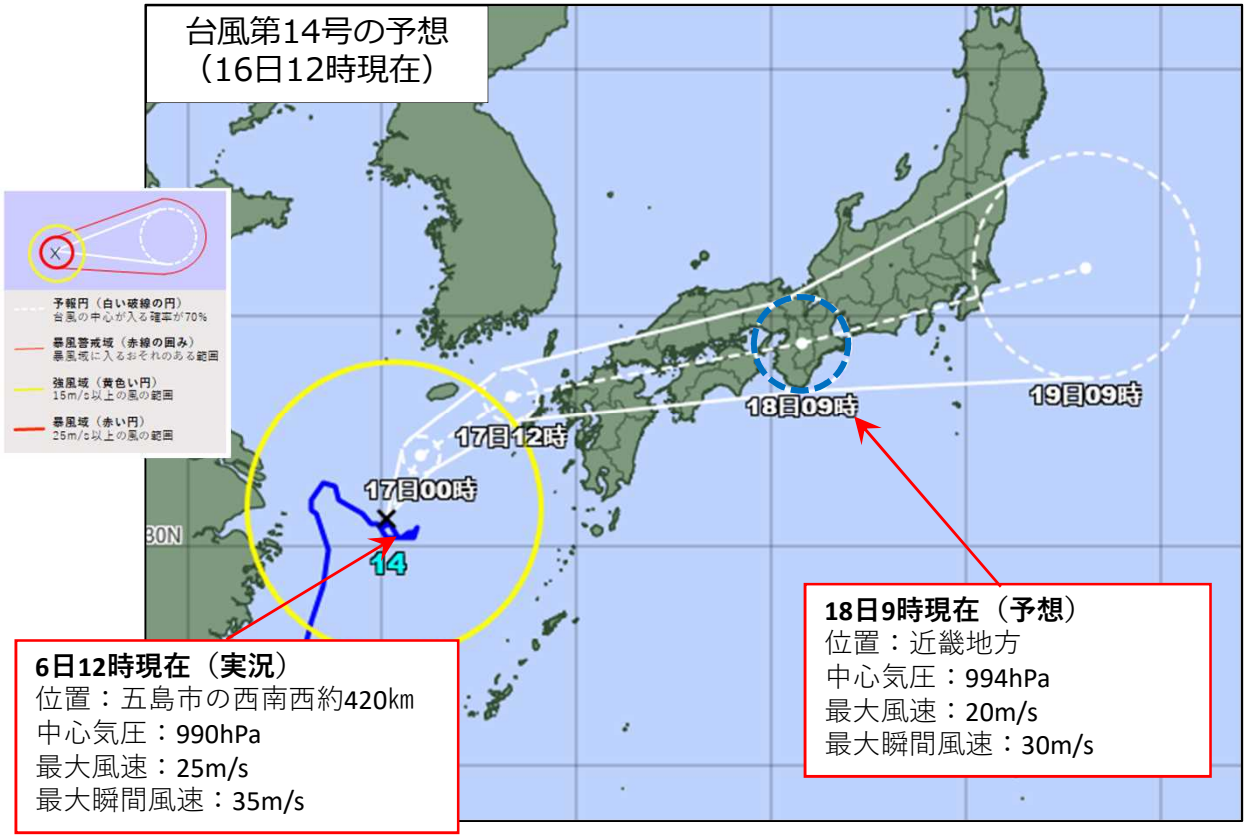

気象衛星　赤外画像
9月１６日12時00分

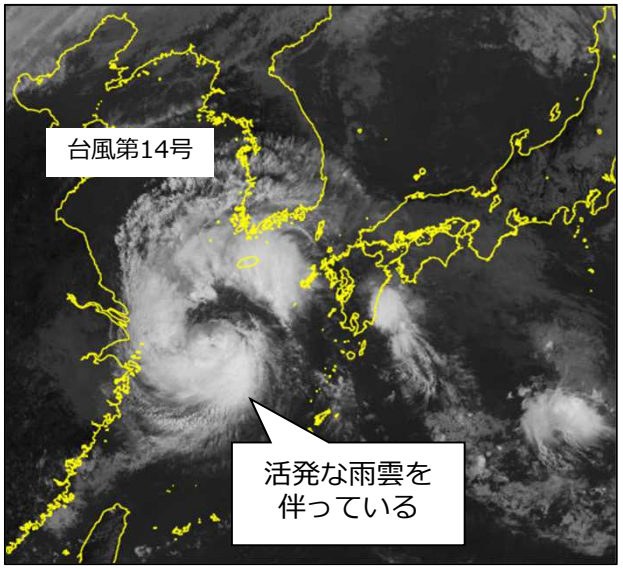

量的な見通し（雨、風の予想）

雨のピーク：
- 18日明け方から昼前にかけて、
  非常に激しい雨が降るおそれがある。

雨の予想（多い所）：
- 17日18時までの24時間降水量
  美濃/飛騨　60ミリ
- 18日18時までの24時間降水量
  美濃/飛騨　100～200ミリ

風の予想（強い所）：美濃 /飛騨ともに
- 最大風速　10メートル
- 最大瞬間風速　20メートル

注警報の見込み：
- 17日夕方以降、県内広い範囲に大雨や洪水の注意報を発表する見込み。
- 台風の進路によっては、
  18日明け方から昼前にかけて、
  大雨警報や洪水警報の可能性がある。

		17日								18日			
		0-3時	3-6時	6-9時	9-12時	12-15時	15-18時	18-21時	21-24時	0-6時	6-12時	12-18時	18-24時
		未明	明け方	朝	昼前	昼過ぎ	夕方	夜のはじめ頃	夜遅く				
台風最接近													
大雨(土砂)	美濃地方												
	飛騨地方												
大雨(浸水)(ミリ)	美濃地方												
	飛騨地方												
洪水	美濃地方												
	飛騨地方												
風(メートル)	美濃地方												
	飛騨地方												
雷	美濃地方							竜巻	竜巻	竜巻	竜巻	竜巻	

警報級　注意報級　警報級の現象の可能性がある期間

※警報、注意報は、対象となる期間よりも前に数時間のリードタイムをとって発表します。

まとめ

《防災事項》

・18日明け方から雨・風ともに強まる予想。早めの備えを！

・土砂災害や低い土地の浸水、河川の増水に注意・警戒し、
強風や竜巻などの激しい突風、落雷に注意。

《留意事項》

・現時点での台風予想に基づいた量的予想です。
台風の予想にまだ不確実性があるため、
予想速度や進路が大きく変わる可能性があります。
また、台風の位置によって雨・風の予想も大きく変わりますので
ご留意願います。