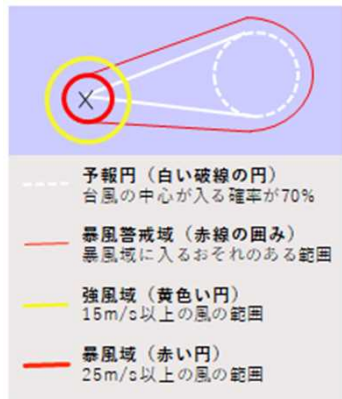


前線と台風第2号による大雨説明会

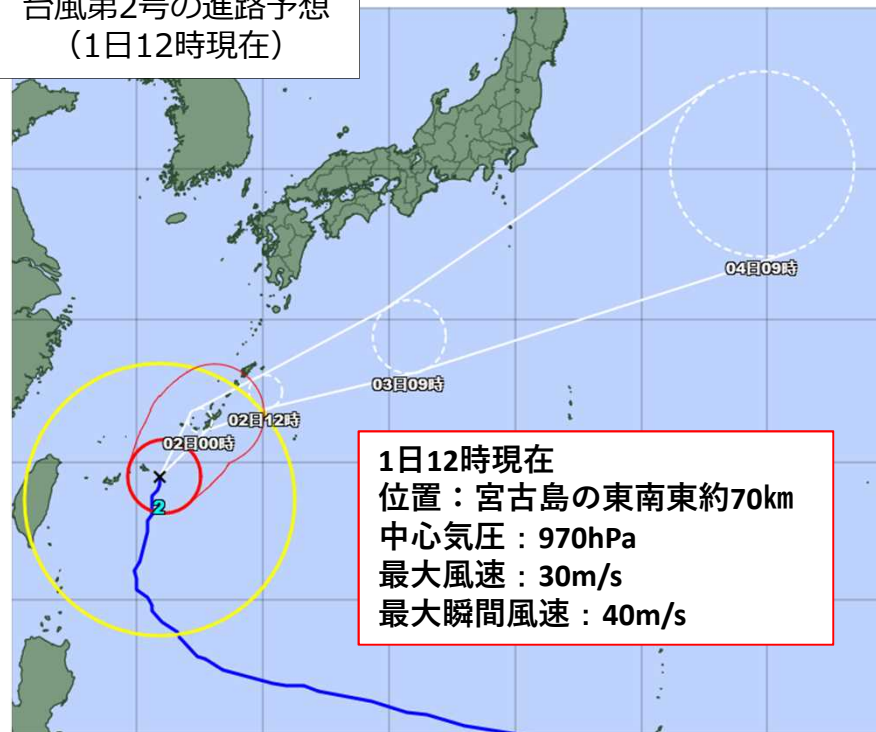
2023年6月1日14時00分
岐阜地方気象台

台風の実況と今後の予想

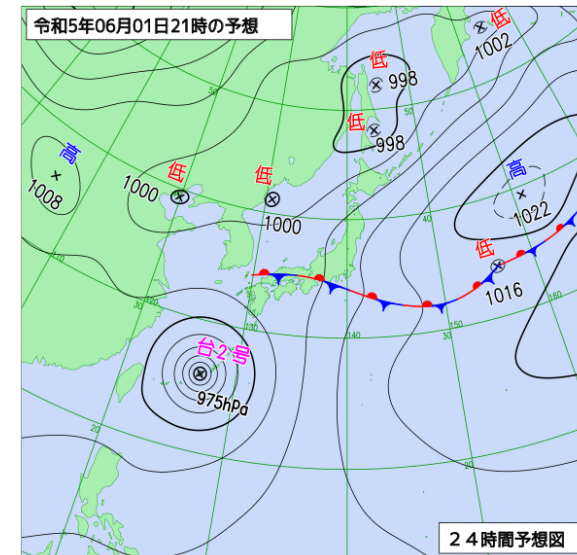
- ・ 大型の台風第2号は、1日12時現在、宮古島の東南東約70kmにあって、北北東に進んでいます。
- ・ 台風から前線に向かって暖かく湿った空気が流れ込むため、前線活動が活発となり、大雨となる見込みです。
- ・ 岐阜県では1日夜遅くから2日夜遅くにかけて激しい雨となり、**雨のピークは2日昼過ぎから夕方**の見込みです。



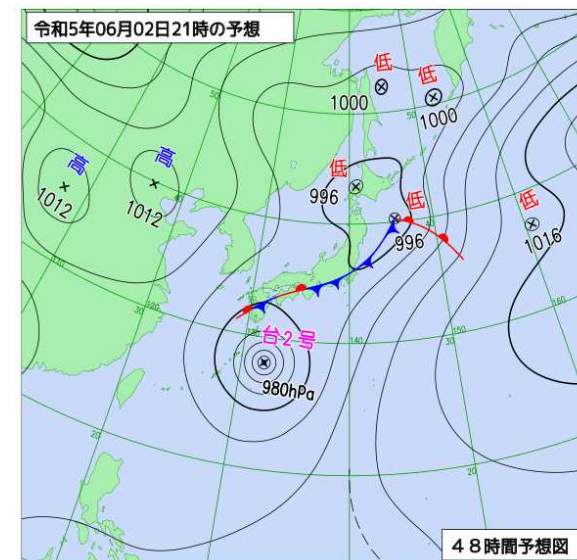
台風第2号の進路予想
(1日12時現在)



予想天気図 6月1日21時



予想天気図 6月2日21時



量的な見通し（雨の予想）と防災情報発表のタイミング

	1日			2日									3日			
	15-18時	18-21時	21-24時	0-3時	3-6時	6-9時	9-12時	12-15時	15-18時	18-21時	21-24時	0-6時	6-12時	12-18時	18-24時	
	夕方	夜のはじめ頃	夜遅く	未明	明け方	朝	昼前	昼過ぎ	夕方	夜のはじめ頃	夜遅く					
注警報切替	大雨注意報 雷注意報				大雨警報 (土砂災害)		大雨警報 (浸水害) 洪水注意報		洪水警報						各警報解除 (検討)	
情報発表予定	大雨				大雨				大雨			大雨		大雨		
24時間降水量 (ミリ)							2日12時まで 美濃：120 飛騨：120						3日12時まで 美濃：100から200 飛騨：100から200			
大雨(土砂)	美濃地方 飛騨地方															
1時間最大 降水量(ミリ)	美濃地方 飛騨地方	10 15	30 20	30 30	30 30	30 30	30 30	60 60	60 60	30 30	30 10					
洪水	美濃地方 飛騨地方															
暴風 (メートル)	美濃地方 飛騨地方	5↑ 5↑	4⇐ 2↑	4⇐ 2↑	3⇐ 3⇐	2⇐ 2⇐	2↑ 4↑	5↑ 10↑	8↑ 10↑	7⇐ 10↑	5⇐ 3⇐	3⇐ 4⇐				
雷	岐阜県				注	注	注	注	注	注	注	注				

■ 警報級 ■ 注意報級

【降水量の見込み（多い所）】

1日12時～2日12時

最大1時間降水量 美濃地方、飛騨地方ともに 30ミリ

最大24時間降水量 美濃地方、飛騨地方ともに 120ミリ

2日12～18時（雨のピーク）

最大1時間降水量 美濃地方、飛騨地方ともに 60ミリ

2日 日降水量 美濃地方、飛騨地方ともに 250ミリ

○2日明け方には**大雨警報（土砂災害）**発表の可能性があり

○その後、雨の強まりに応じて**2日昼前**には**大雨警報（浸水害）**、**2日夕方**には**洪水警報**発表の可能性があり

○雨の降り方によっては、2日午後には**土砂災害警戒情報発表・指定河川洪水予報発表**の可能性があり

岐阜県の防災事項

土砂災害、低い土地の浸水、河川の増水・氾濫に警戒。 落雷、突風、降ひょうに注意。

なお、台風は日本の南を東北東進し、岐阜県への直接的な影響は小さい見込み。

留意事項

最新の情報に留意し、明るいうちに事前の対策を行ってください。

増水した河川や用水路、沢や崖の近くなど危険な場所には近づかないようにしてください。山の南東から南西斜面を中心に雨量が多くなる可能性がありますので、特に警戒が必要です。

不要不急の外出を控えて、安全な所でおすごしてください。

気象台が発表する最新の気象情報に留意してください。