

岐阜県気象旬報

令和6年3月中旬

岐阜地方気象台

令和6年3月21日発行

【天気概況】

この期間の天気は、高気圧に覆われて晴れとなった日が多くなりましたが、低気圧や寒気の影響により雨や雪となった日もありました。12日は低気圧や湿った空気の影響により大雨となった所がありました。

旬平均気温は、岐阜、高山ともに平年並となりました。

旬日照時間は、岐阜、高山ともに平年並となりました。

旬降水量は、岐阜、高山ともに多くなりました。

【旬の値】

	平均気温 (°C)			日照時間 (h)			降水量 (mm)		
	実況値	平年値	階級	実況値	平年値	階級	実況値	平年値	階級
岐阜	9.2	8.9	平年並	71.0	66.4	平年並	55.5	39.5	多い
高山	2.6	3.2	平年並	48.2	52.8	平年並	63.0	37.8	多い

(注) 平年値は1991～2020年までの30年間の平均値です。

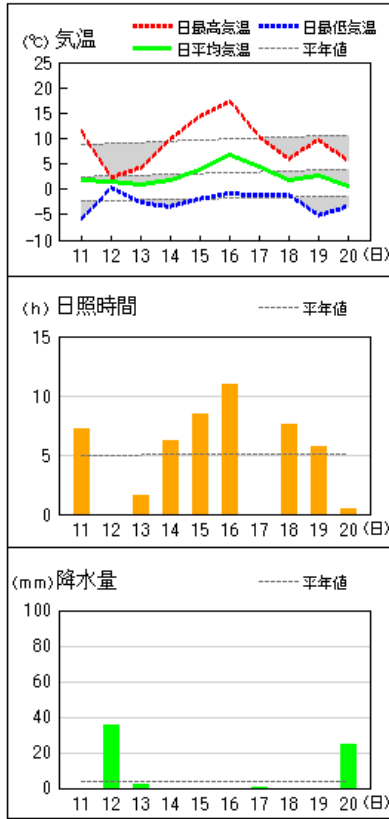
【日毎の概況】 岐阜

	昼 (06h00m～18h00m)	夜 (18h00m～翌06h00m)
11日	晴後一時曇	曇後一時雨
12日	大雨後一時曇	晴一時曇後一時雨
13日	晴一時雨	晴
14日	晴	晴
15日	晴	晴
16日	晴一時曇	晴後時々曇
17日	雨後曇一時晴	曇時々雨後晴
18日	晴一時雨	晴後一時曇
19日	曇時々晴	雨時々曇、雷を伴う
20日	雨時々曇、みぞれを伴う	雪一時雨後晴、みぞれを伴う

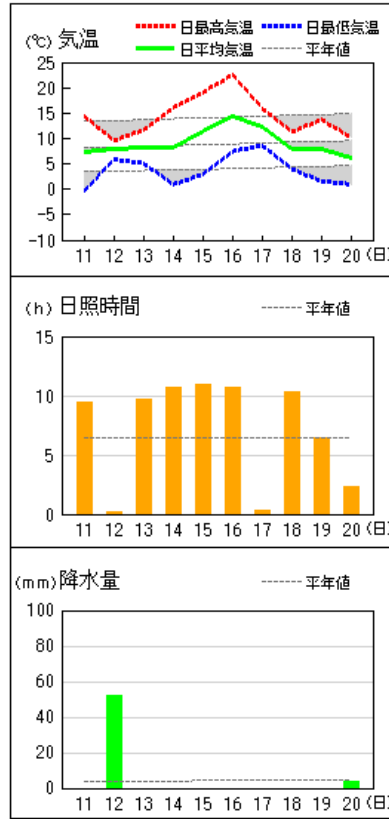
凡例 X：欠測

アメダス 気象経過図：2024年03月11日-2024年03月20日

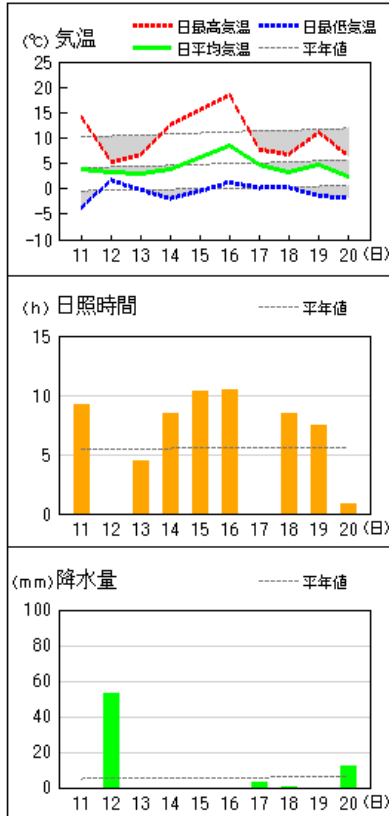
高山



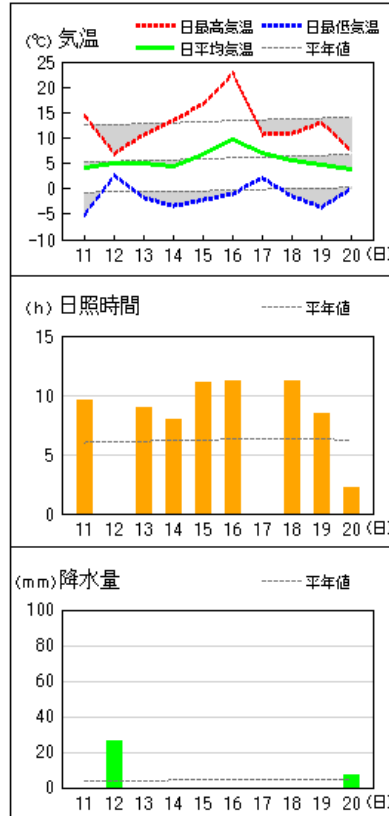
岐阜



萩原



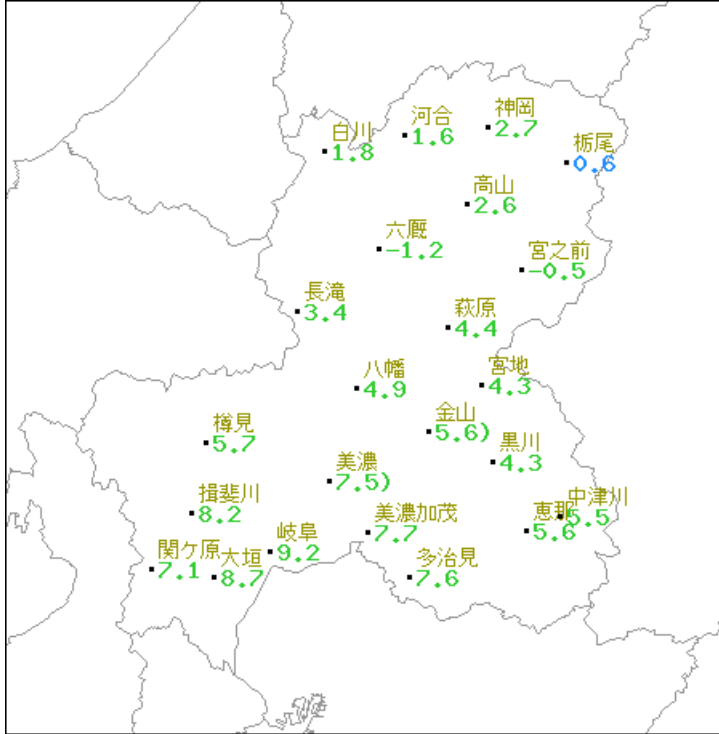
恵那



(注) 岐阜、高山以外の地点の日照時間の値は推計気象分布（日照時間）の推計値です。
 平年値は推計値へ補正した値を使用しています。


平均気温 (°C)

2024年3月中旬



地点名	実況値	平年値	平年差
河合	1.6	1.8	-0.2
神岡	2.7	3.1	-0.4
白川	1.8	2.2	-0.4
栃尾	0.6	1.6	-1.0
高山	2.6	3.2	-0.6
六廐	-1.2	-1.1	-0.1
宮之前	-0.5	0.2	-0.7
長滝	3.4	3.4	0.0
萩原	4.4	4.9	-0.5
八幡	4.9	5.2	-0.3
宮地	4.3	4.6	-0.3
樽見	5.7	5.3	+0.4
金山	5.6	6.0	-0.4
美濃	7.5	7.5	0.0
黒川	4.3	4.5	-0.2
揖斐川	8.2	8.0	+0.2
美濃加茂	7.7	7.7	0.0
恵那	5.6	5.9	-0.3
中津川	5.5	6.2	-0.7
関ヶ原	7.1	6.9	+0.2
大垣	8.7	8.6	+0.1
岐阜	9.2	8.9	+0.3
多治見	7.6	8.0	-0.4

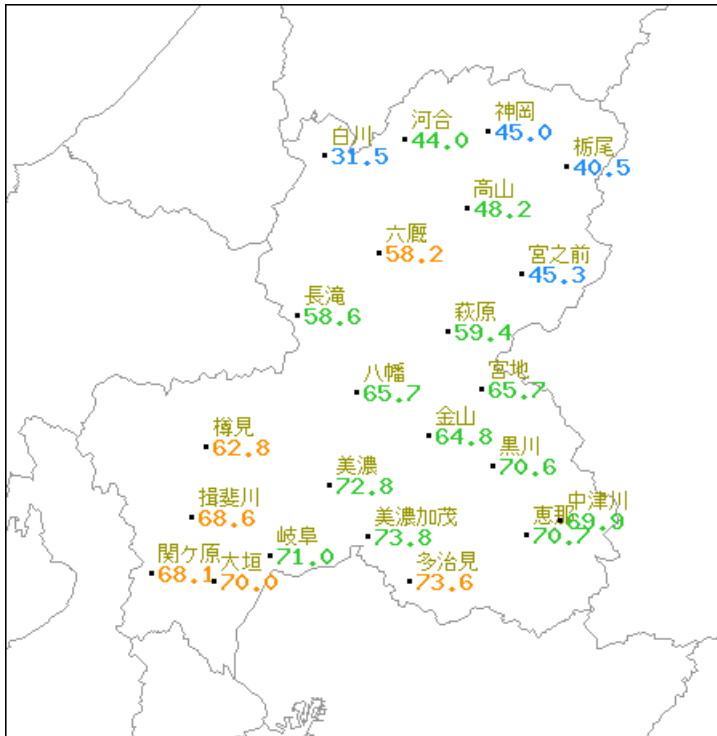
階級区分



記号	統計値区分
D	正常値
--	現象なし
D)	準正常値
D]	資料不足値
X	欠測
//	平年値なし


■ 日照時間 (h)

2024年3月中旬



地点名	実況値	平年値	平年比(%)
河合	44.0	43.5	101
神岡	45.0	51.0	88
白川	31.5	35.6	88
栃尾	40.5	46.2	88
高山	48.2	52.8	91
六廐	58.2	53.2	109
宮之前	45.3	52.1	87
長滝	58.6	52.2	112
萩原	59.4	56.9	104
八幡	65.7	63.4	104
宮地	65.7	63.7	103
樽見	62.8	51.3	122
金山	64.8	63.9	101
美濃	72.8	66.4	110
黒川	70.6	66.9	106
揖斐川	68.6	62.3	110
美濃加茂	73.8	66.7	111
恵那	70.7	64.2	110
中津川	69.9	67.1	104
関ヶ原	68.1	59.1	115
大垣	70.0	60.5	116
岐阜	71.0	66.4	107
多治見	73.6	67.4	109

階級区分

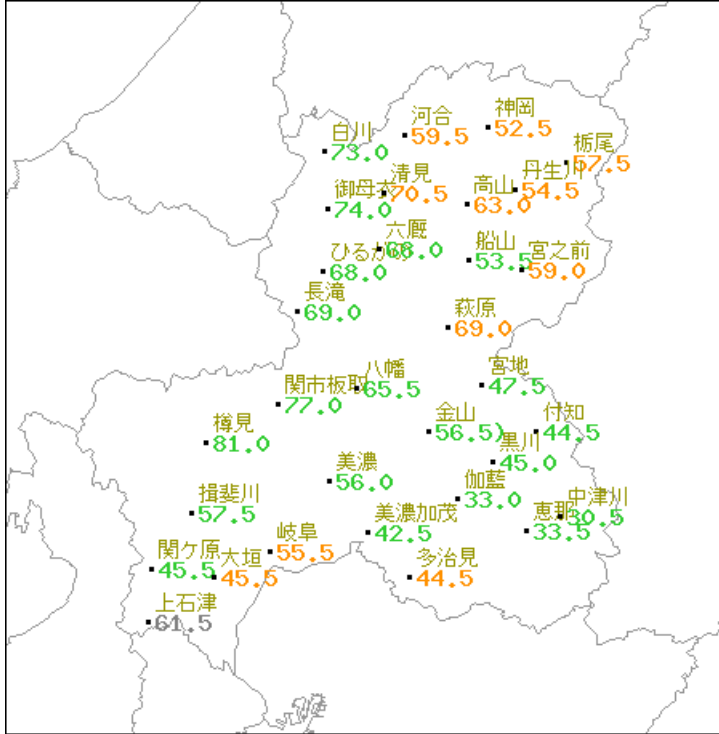


記号	統計値区分
D	正常値
--	現象なし
D)	準正常値
D]	資料不足値
X	欠測
//	平年値なし


(注) 岐阜、高山以外の地点の日照時間の値は推計気象分布（日照時間）の推計値です。
平年値は推計値へ補正した値を使用しています。

■ 降水量 (mm)

2024年3月中旬



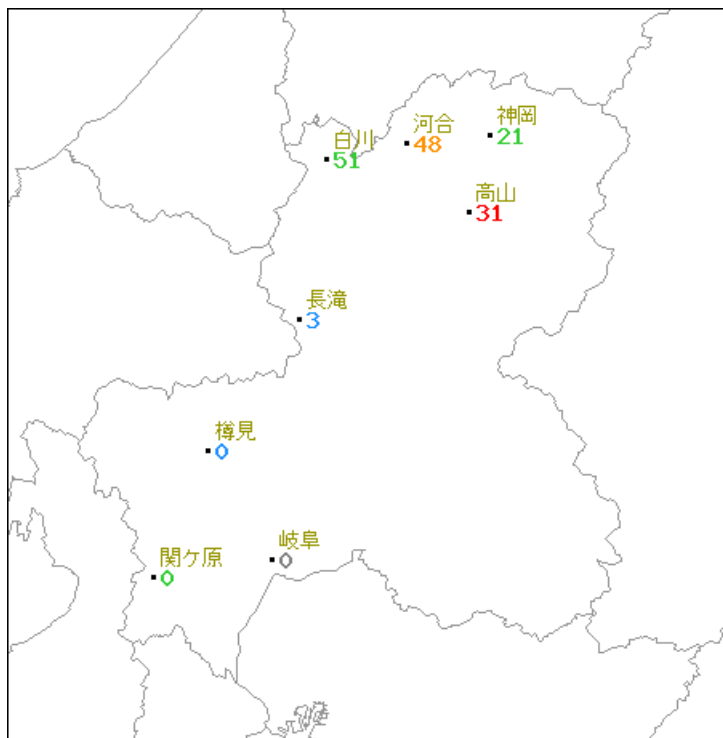
階級区分



記号	統計値区分
D	正常値
--	現象なし
D)	準正常値
D]	資料不足値
X	欠測
//	平年値なし


地点名	実況値	平年値	平年比(%)
河合	59.5	47.3	126
神岡	52.5	42.5	124
白川	73.0	63.6	115
栃尾	57.5	43.1	133
御母衣	74.0	81.2	91
清見	70.5	54.4	130
高山	63.0	37.8	167
丹生川	54.5	39.6	138
ひるがの	68.0	75.1	91
六厩	68.0	54.1	126
船山	53.5	57.4	93
宮之前	59.0	45.1	131
長滝	69.0	66.7	103
萩原	69.0	54.1	128
関市板取	77.0	68.2	113
八幡	65.5	58.3	112
宮地	47.5	51.3	93
樽見	81.0	68.2	119
金山	56.5	50.1	113
付知	44.5	53.4	83
美濃	56.0	47.9	117
加藍	33.0	39.4	84
黒川	45.0	52.6	86
揖斐川	57.5	55.5	104
美濃加茂	42.5	39.8	107
恵那	33.5	44.1	76
中津川	30.5	49.6	61
関ヶ原	45.5	46.4	98
大垣	45.5	41.8	109
岐阜	55.5	39.5	141
多治見	44.5	36.7	121
上石津	61.5	//	//

降雪量（積雪差合計）（cm） 2024年3月中旬



地点名	実況値	平年値	平年比(%)
河合	48	38	126
神岡	21	30	70
白川	51	45	113
高山	31	8	388
長滝	3	32	9
樽見	0	7	0
関ヶ原	0	4	0
岐阜	0	0	//

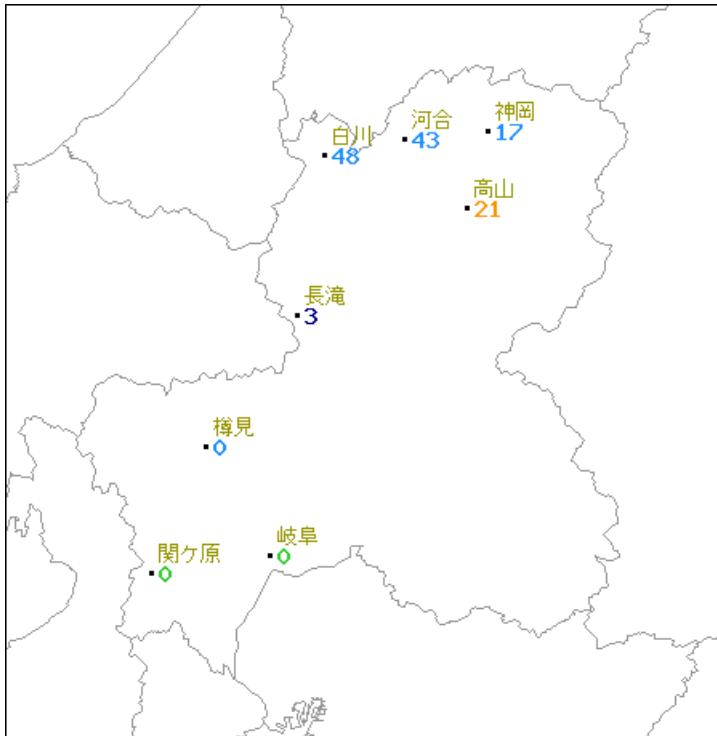
階級区分



記号	統計値区分
D	正常値
--	現象なし
D)	準正常値
D]	資料不足値
X	欠測
//	平年値なし


■ 最深積雪 (cm)

2024年3月中旬



地点名	実況値	平年値	平年比(%)
河合	43	85	51
神岡	17	43	40
白川	48	102	47
高山	21	8	263
長滝	3	29	10
樽見	0	7	0
関ヶ原	0	3	0
岐阜	0	1	0

階級区分



記号	統計値区分
D	正常値
--	現象なし
D)	準正常値
D]	資料不足値
X	欠測
//	平年値なし

情報の閲覧・検索のご案内

この資料に掲載されていないデータや最新のデータについては、岐阜地方気象台ホームページ (<https://www.data.jma.go.jp/gifu/>) から閲覧・検索することができます。

- ・ **最新の情報→防災気象情報**…岐阜県の現在発表されている注意報や警報などの情報が閲覧できます。
- ・ **気象台の刊行物・観測統計資料→気象速報・現地災害調査報告**…岐阜県で突風や大雨、台風等で災害があった場合の気象状況を取りまとめた気象速報を閲覧できます。
- ・ **最新の情報→天気予報**…岐阜県の現在発表されている天気予報などを閲覧できます。
- ・ **各種データ・資料**…下記観測データなどの検索や取得ができます。

◇ **気象→過去の気象データ・ダウンロード**…昨日までの気象観測データから、複数地点の複数項目を、数日間の平均・合計値の集計や平年値や最近の数年間平均値と比較することができます。データは CSV ファイルとしてダウンロードできますので、簡便に市販の表計算ソフトに取り込むことができます。

<https://www.data.jma.go.jp/gmd/risk/obsdl/index.php>

◇ **気象→過去の台風資料**…過去の台風の経路などの資料を検索できます。

下記リンクもご利用ください。

- ・ **天候の状況**…低温・少雨・日照不足などの状況を、全国各地の気温・降水量・日照時間の5日以上の平均(合計)値やその平年差・平年比でも検索できます。

<https://www.data.jma.go.jp/obd/stats/data/mdrr/tenkou/indexTenkouTem5dhi.html>

- ・ **気候リスク管理**…2週目以降の気温の予測資料の検索や、1か月予報や早期天候情報に用いる気温予測データ(ガイダンス)をCSV形式で取得できます。

<https://www.data.jma.go.jp/gmd/risk/>

- ・ **地球環境・気候**…異常気象、最近の天候、地球温暖化に関するリンクがまとめられています。

<https://www.data.jma.go.jp/cpdinfo/menu/index.html>

- ・ **生物季節観測の情報**…うめ・さくらの開花した日、かえで・いちょうが紅(黄)葉した日などの生物季節観測の情報を閲覧できます。

<https://www.data.jma.go.jp/sakura/data/index.html>

- ・ **過去の災害をもたらした台風・大雨・地震・火山噴火等の自然現象の取りまとめ資料**…暴風・豪雨・地震等の自然現象による災害が発生した場合に、災害を引き起こした現象や気象庁のとった措置等の概要を取りまとめた災害時自然現象報告書を閲覧できます。

https://www.jma.go.jp/jma/kishou/known/saigai_link.html

岐阜県気象旬報

©岐阜地方気象台 2024

【編集・発行】

岐阜地方気象台

〒500-8484 岐阜市加納二之丸6番地

TEL : (058) 271-4108