

岐阜県気象旬報

令和6年3月下旬

岐阜地方気象台

令和6年4月1日発行

【天気概況】

この期間の天気は、高気圧と低気圧や前線が交互に通過したため、数日の周期で変わりました。26日と28日は、発達した低気圧の影響により大雨となった所がありました。

旬平均気温は、岐阜で平年並、高山で低くなりました。

旬日照時間は、岐阜で少なく、高山でかなり少なくなりました。

旬降水量は、発達した低気圧や前線の影響により、岐阜、高山ともにかかなり多くなりました。

【旬の値】

	平均気温 (°C)			日照時間 (h)			降水量 (mm)		
	実況値	平年値	階級	実況値	平年値	階級	実況値	平年値	階級
岐阜	10.6	10.3	平年並	54.7	70.6	少ない	150.0	51.4	かなり多い
高山	3.8)	4.8	低い	33.1)	55.7	かなり少ない	110.5)	45.4	かなり多い

(注) 平年値は1991～2020年までの30年間の平均値です。

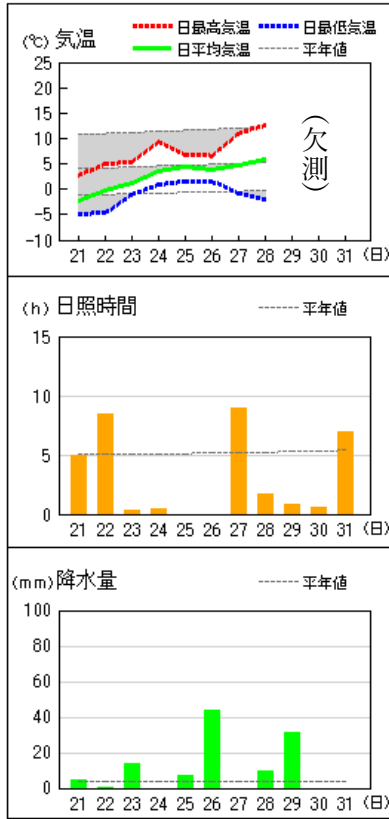
【日毎の概況】 岐阜

	昼 (06h00m～18h00m)	夜 (18h00m～翌06h00m)
21日	晴一時曇	晴一時曇
22日	晴	曇後一時雨、みぞれを伴う
23日	雨後一時曇、みぞれを伴う	曇時々晴
24日	雨時々曇	雨時々曇
25日	雨	雨
26日	大雨後一時曇、雷を伴う	晴
27日	晴	曇時々晴
28日	曇時々雨	大雨
29日	雨時々曇後晴	晴
30日	晴後一時曇	曇後時々晴
31日	晴後曇一時雨	曇時々雨一時晴、雷を伴う

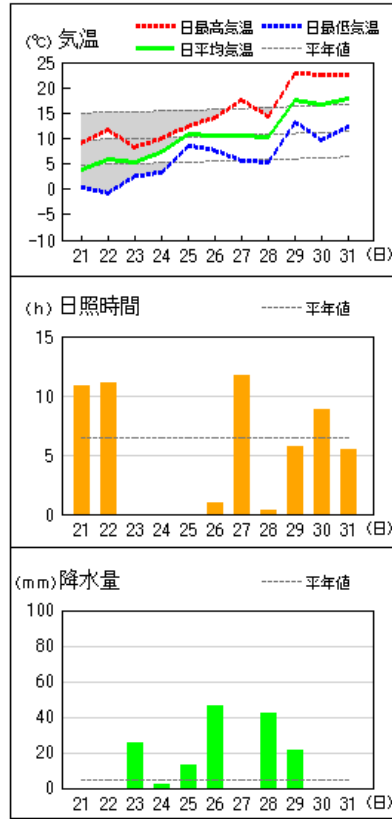
凡例 X: 欠測

アメダス 気象経過図：2024年03月21日-2024年03月31日

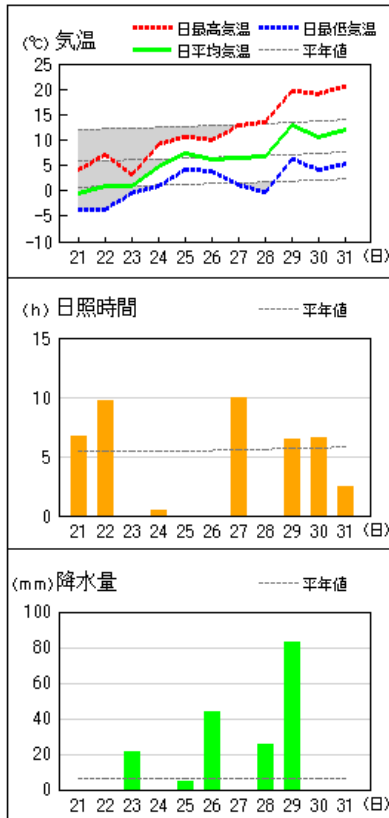
高山



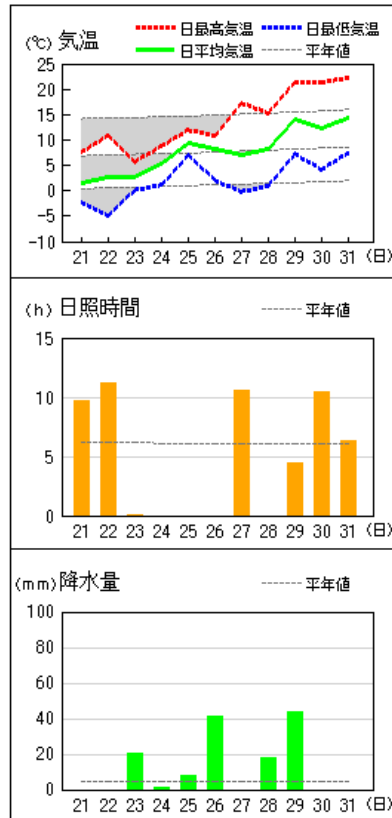
岐阜



萩原



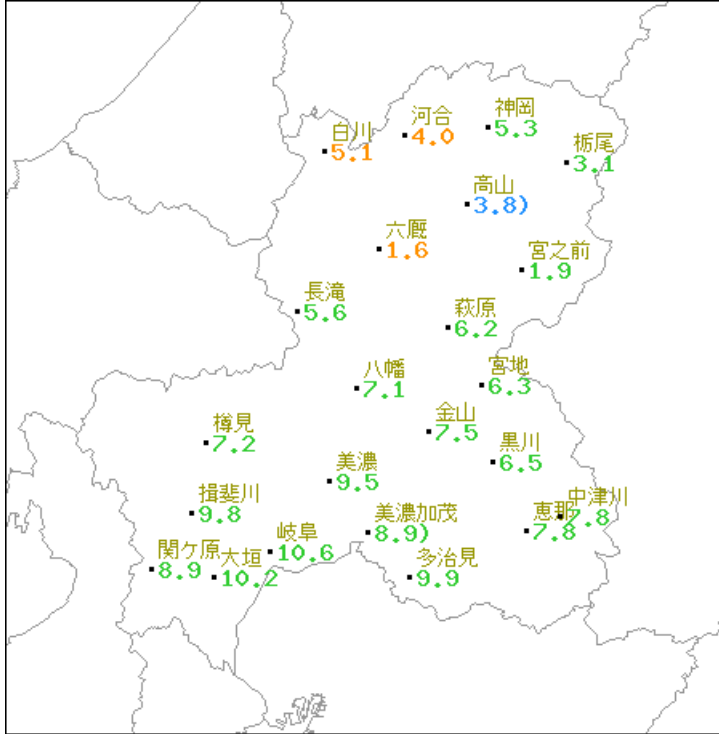
恵那



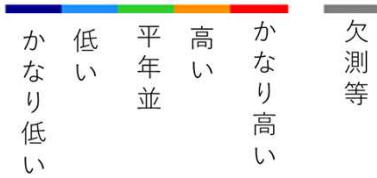
(注) 岐阜、高山以外の地点の日照時間の値は推計気象分布（日照時間）の推計値です。
 年平均値は推計値へ補正した値を使用しています。

平均気温 (°C)

2024年3月下旬



階級区分

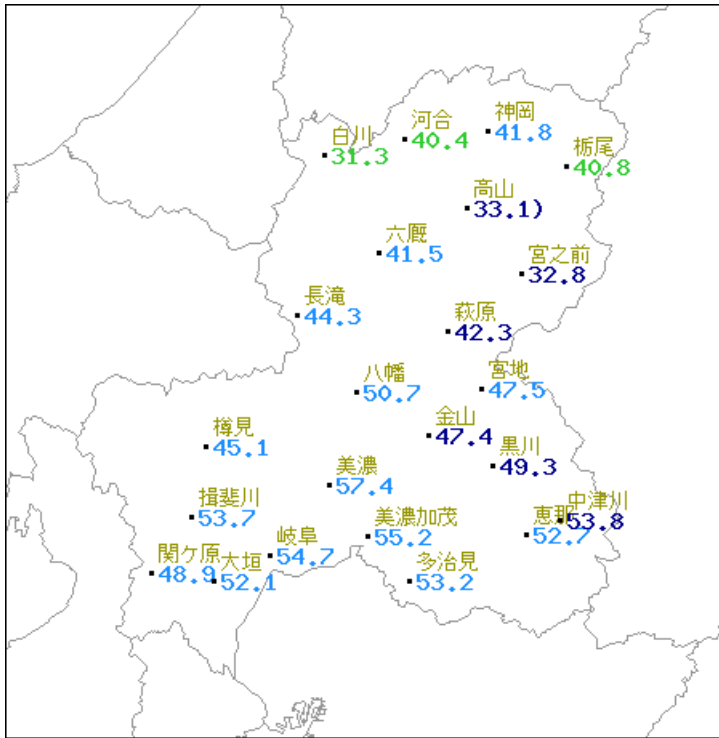


記号	統計値区分
D	正常値
--	現象なし
D)	準正常値
D]	資料不足値
X	欠測
//	平年値なし


地点名	実況値	平年値	平年差
河合	4.0	3.3	+0.7
神岡	5.3	4.7	+0.6
白川	5.1	3.7	+1.4
栃尾	3.1	3.2	-0.1
高山	3.8	4.8	-1.0
六廐	1.6	0.6	+1.0
宮之前	1.9	1.9	0.0
長滝	5.6	5.3	+0.3
萩原	6.2	6.4	-0.2
八幡	7.1	6.8	+0.3
宮地	6.3	6.2	+0.1
樽見	7.2	6.9	+0.3
金山	7.5	7.5	0.0
美濃	9.5	9.1	+0.4
黒川	6.5	5.7	+0.8
揖斐川	9.8	9.5	+0.3
美濃加茂	8.9	9.3	-0.4
恵那	7.8	7.5	+0.3
中津川	7.8	7.6	+0.2
関ヶ原	8.9	8.4	+0.5
大垣	10.2	10.0	+0.2
岐阜	10.6	10.3	+0.3
多治見	9.9	9.5	+0.4

■ 日照時間（h）

2024年3月下旬



階級区分



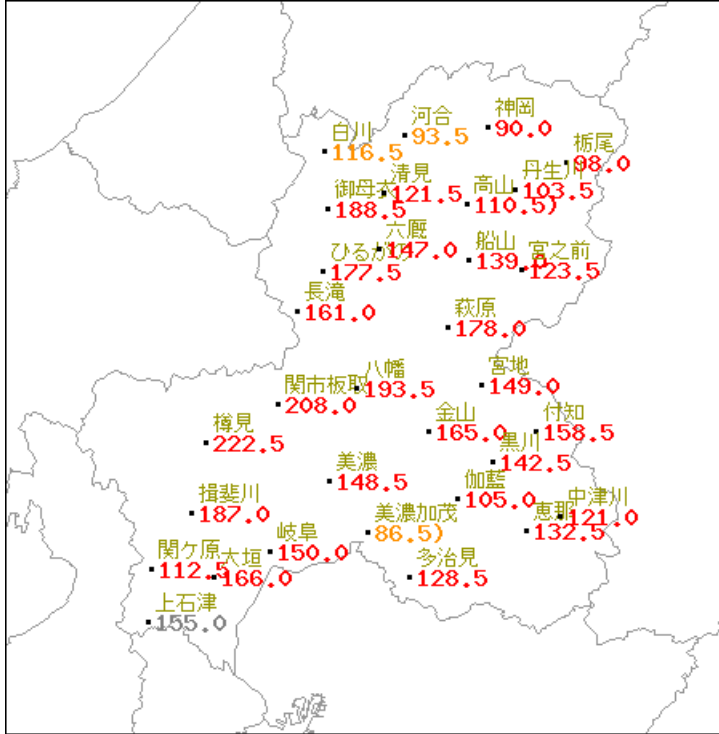
記号	統計値区分
D	正常値
--	現象なし
D)	準正常値
D]	資料不足値
X	欠測
//	平年値なし

地点名	実況値	平年値	平年比(%)
河合	40.4	46.9	86
神岡	41.8	52.5	80
白川	31.3	39.8	79
栃尾	40.8	48.6	84
高山	33.1)	55.7	59
六厩	41.5	56.5	73
宮之前	32.8	52.4	63
長滝	44.3	59.0	75
萩原	42.3	59.5	71
八幡	50.7	67.6	75
宮地	47.5	67.2	71
樽見	45.1	56.6	80
金山	47.4	67.2	71
美濃	57.4	69.8	82
黒川	49.3	72.8	68
揖斐川	53.7	65.3	82
美濃加茂	55.2	70.0	79
恵那	52.7	66.5	79
中津川	53.8	77.8	69
関ヶ原	48.9	65.6	75
大垣	52.1	64.7	81
岐阜	54.7	70.6	77
多治見	53.2	69.7	76


(注) 岐阜、高山以外の地点の日照時間の値は推計気象分布（日照時間）の推計値です。
平年値は推計値へ補正した値を使用しています。

■ 降水量 (mm)

2024年3月下旬



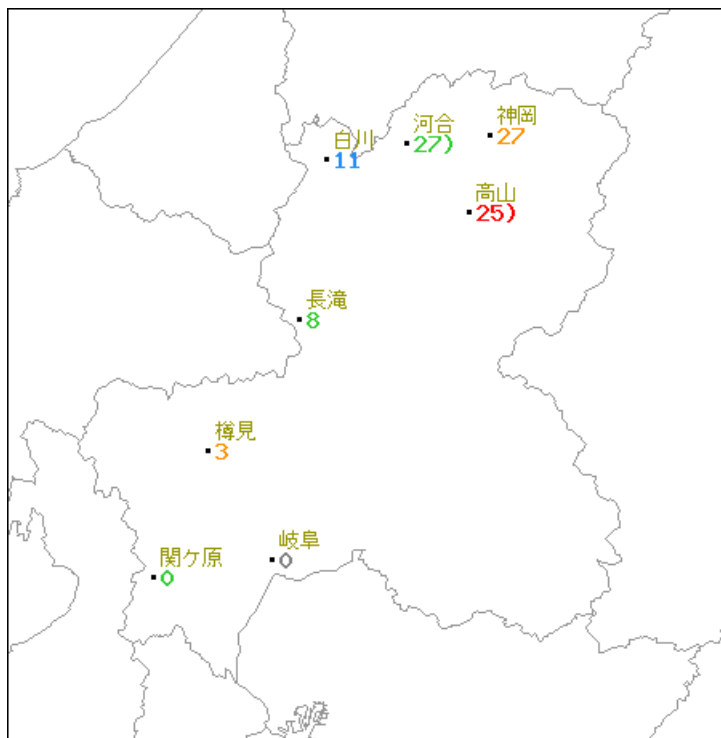
階級区分



記号	統計値区分
D	正常値
--	現象なし
D)	準正常値
D]	資料不足値
X	欠測
//	平年値なし


地点名	実況値	平年値	平年比(%)
河合	93.5	52.6	178
神岡	90.0	49.5	182
白川	116.5	68.0	171
栃尾	98.0	54.1	181
御母衣	188.5	91.6	206
清見	121.5	63.8	190
高山	110.5)	45.4	243
丹生川	103.5	50.3	206
ひるがの	177.5	86.1	206
六廐	147.0	63.6	231
船山	139.0	63.9	218
宮之前	123.5	55.9	221
長滝	161.0	73.7	218
萩原	178.0	68.3	261
関市板取	208.0	64.7	321
八幡	193.5	70.8	273
宮地	149.0	64.6	231
樽見	222.5	77.8	286
金山	165.0	63.7	259
付知	158.5	68.1	233
美濃	148.5	57.2	260
伽藍	105.0	53.1	198
黒川	142.5	65.9	216
揖斐川	187.0	64.4	290
美濃加茂	86.5)	53.0	163
恵那	132.5	53.8	246
中津川	121.0	46.4	261
関ヶ原	112.5	49.8	226
大垣	166.0	47.4	350
岐阜	150.0	51.4	292
多治見	128.5	47.7	269
上石津	155.0	//	//

■ 降雪量（積雪差合計）（cm） 2024年3月下旬



地点名	実況値	平年値	平年比(%)
河合	27)	36	75
神岡	27	21	129
白川	11	44	25
高山	25)	7	357
長滝	8	13	62
樽見	3	5	60
関ヶ原	0	1	0
岐阜	0	0	//

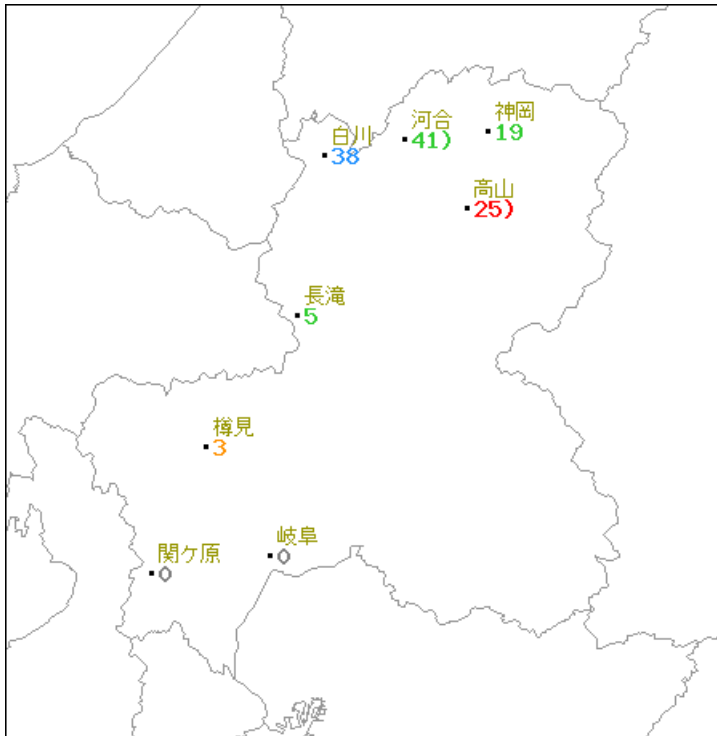
階級区分



記号	統計値区分
D	正常値
--	現象なし
D)	準正常値
D]	資料不足値
X	欠測
//	平年値なし


■ 最深積雪 (cm)

2024年3月下旬



地点名	実況値	平年値	平年比(%)
河合	41)	58	71
神岡	19	21	90
白川	38	72	53
高山	25)	4	625
長滝	5	8	63
樽見	3	3	100
関ヶ原	0	0	//
岐阜	0	0	//

階級区分



記号	統計値区分
D	正常値
--	現象なし
D)	準正常値
D]	資料不足値
X	欠測
//	平年値なし

情報の閲覧・検索のご案内

この資料に掲載されていないデータや最新のデータについては、岐阜地方気象台ホームページ (<https://www.data.jma.go.jp/gifu/>) から閲覧・検索することができます。

- ・ **最新の情報→防災気象情報**…岐阜県の現在発表されている注意報や警報などの情報が閲覧できます。
- ・ **気象台の刊行物・観測統計資料→気象速報・現地災害調査報告**…岐阜県で突風や大雨、台風等で災害があった場合の気象状況を取りまとめた気象速報を閲覧できます。
- ・ **最新の情報→天気予報**…岐阜県の現在発表されている天気予報などを閲覧できます。
- ・ **各種データ・資料**…下記観測データなどの検索や取得ができます。

◇ **気象→過去の気象データ・ダウンロード**…昨日までの気象観測データから、複数地点の複数項目を、数日間の平均・合計値の集計や平年値や最近の数年間平均値と比較することができます。データは CSV ファイルとしてダウンロードできますので、簡便に市販の表計算ソフトに取り込むことができます。

<https://www.data.jma.go.jp/gmd/risk/obsdl/index.php>

◇ **気象→過去の台風資料**…過去の台風の経路などの資料を検索できます。

下記リンクもご利用ください。

- ・ **天候の状況**…低温・少雨・日照不足などの状況を、全国各地の気温・降水量・日照時間の5日以上の平均(合計)値やその平年差・平年比でも検索できます。

<https://www.data.jma.go.jp/obd/stats/data/mdrr/tenkou/indexTenkouTem5dhi.html>

- ・ **気候リスク管理**…2週目以降の気温の予測資料の検索や、1か月予報や早期天候情報に用いる気温予測データ(ガイダンス)をCSV形式で取得できます。

<https://www.data.jma.go.jp/gmd/risk/>

- ・ **地球環境・気候**…異常気象、最近の天候、地球温暖化に関するリンクがまとめられています。

<https://www.data.jma.go.jp/cpdinfo/menu/index.html>

- ・ **生物季節観測の情報**…うめ・さくらの開花した日、かえで・いちょうが紅(黄)葉した日などの生物季節観測の情報を閲覧できます。

<https://www.data.jma.go.jp/sakura/data/index.html>

- ・ **過去の災害をもたらした台風・大雨・地震・火山噴火等の自然現象の取りまとめ資料**…暴風・豪雨・地震等の自然現象による災害が発生した場合に、災害を引き起こした現象や気象庁のとった措置等の概要を取りまとめた災害時自然現象報告書を閲覧できます。

https://www.jma.go.jp/jma/kishou/known/saigai_link.html

岐阜県気象旬報

©岐阜地方気象台 2024

【編集・発行】

岐阜地方気象台

〒500-8484 岐阜市加納二之丸6番地

TEL : (058) 271-4108