


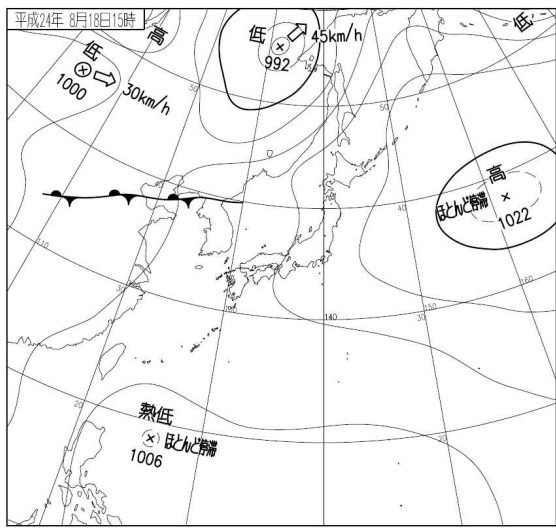
平成 24 年 8 月 18 日の落雷について（滋賀県の気象速報）

概要

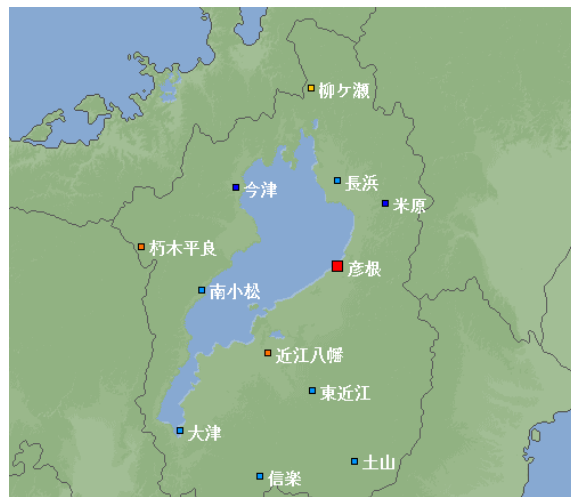
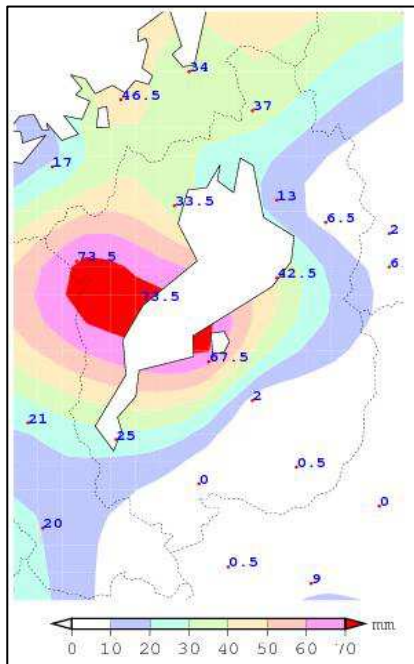
近畿地方は、上空の寒気と南からの暖かく湿った空気の影響で、大気の状態が非常に不安定となった。これに日射による地上気温の上昇が加わり、滋賀県では昼過ぎから夕方にかけて、局地的に雷を伴った非常に激しい雨となった。

大津市南小松では 18 日 18 時 01 分までの 1 時間に 68.5 ミリ、近江八幡で 18 時 48 分までの 1 時間に 65.0 ミリを観測し、2 地点とも観測史上 1 位の値を更新した。

落雷により、大津市で重体 1 名となったほか、強雨により、栗東市内で床上浸水（1 棟）、近江八幡市で床下浸水（1 棟）、草津市内で県道が冠水し通行止め（1 か所）などの被害が発生した【18 日現在：滋賀県ほか調べ】。



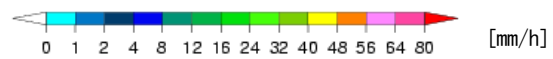
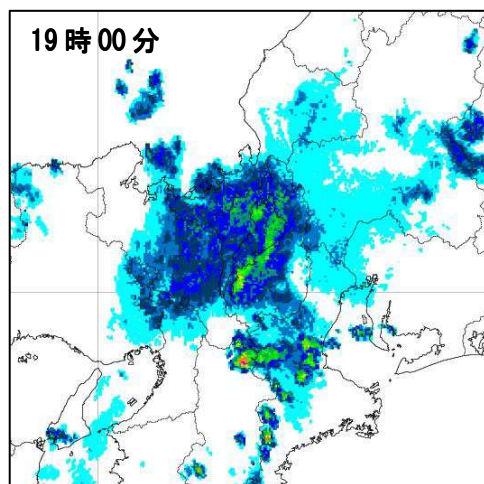
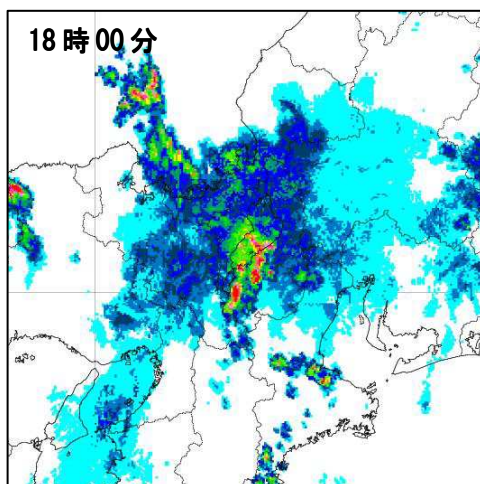
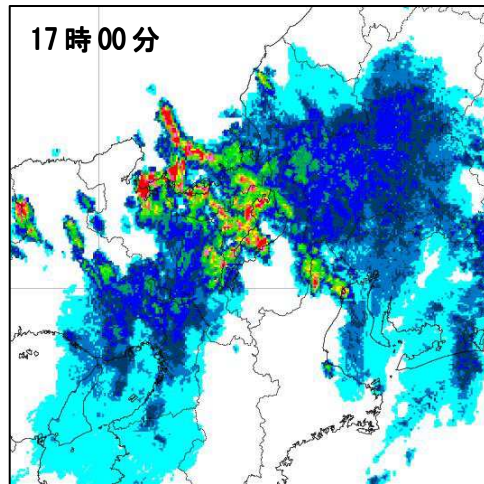
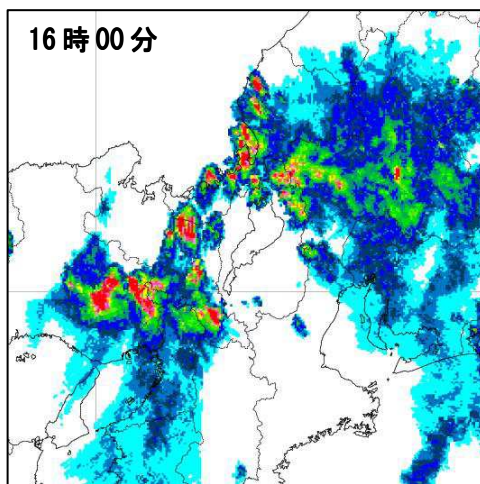
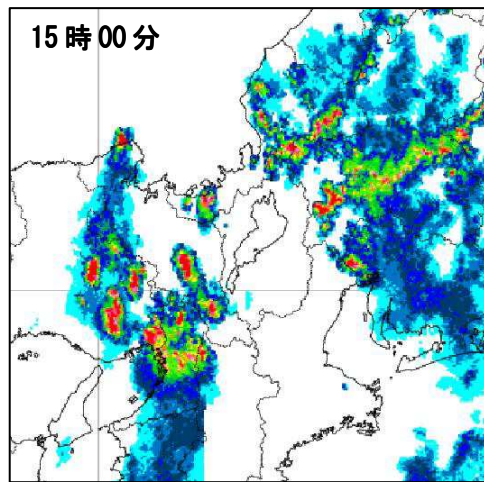
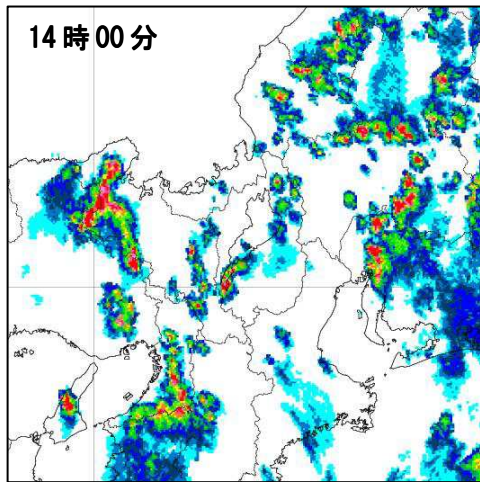
8 月 18 日 15 時（日本時間）の地上天気図（左）と気象衛星赤外画像（右）



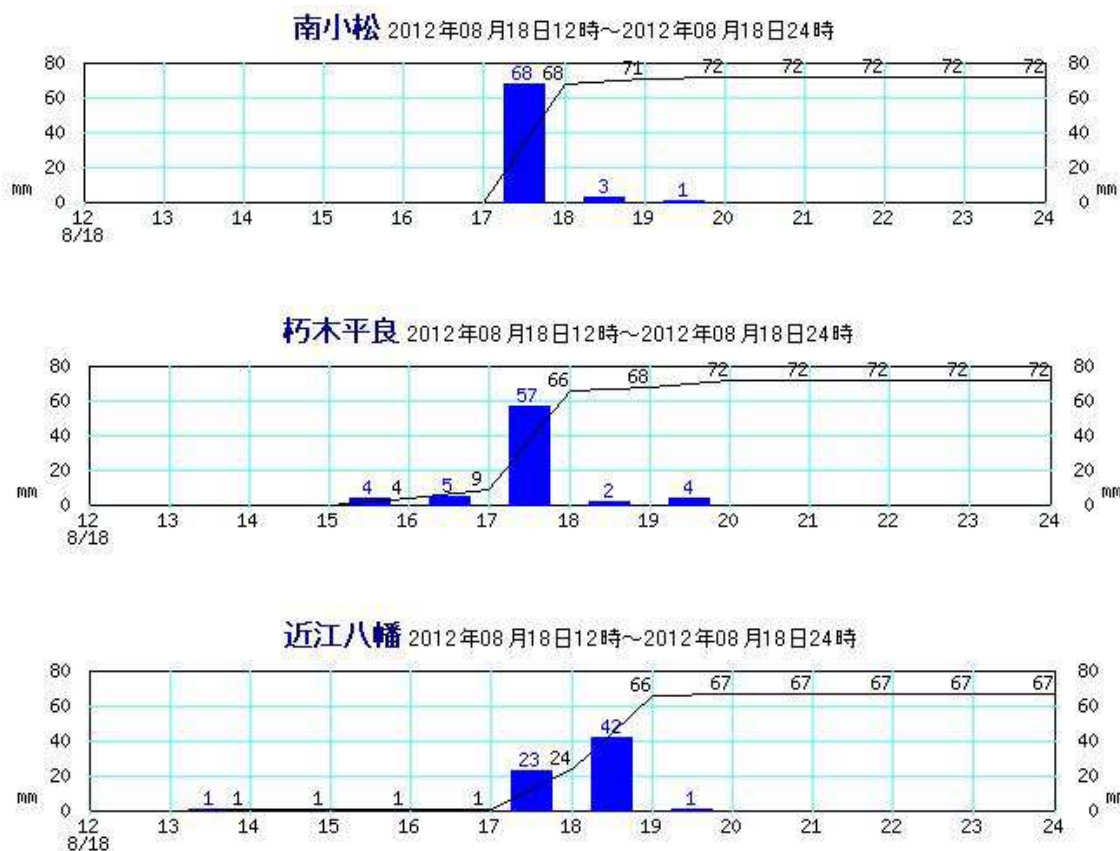
シンボル	観測所の種類	観測要素
■	気象台	気温・降水量・風向風速・日照時間・積雪深・湿度・気圧
■	地域気象観測所(アメダス)	降水量
■	地域気象観測所(アメダス)	降水量・積雪深
■	地域気象観測所(アメダス)	気温・降水量・風向風速・日照時間
■	地域気象観測所(アメダス)	気温・降水量・風向風速・日照時間・積雪深

8 月 18 日 01 時～24 時のアメダス降水量積算図（右は滋賀県内のアメダス配置図）

レーダー画像 (8月18日14時00分～19時00分)



アメダス時系列グラフ (8 月 18 日 12 時～24 時)



観測表 (滋賀県内の地上気象観測官署とアメダス)

日降水量の多い方から 5 地点 (18 日)

順位	市町名	地点名 (よみ)	値 (mm)
1	大津市	南小松 (ミナミコマツ)	73.5
1	高島市	朽木平良 (クキヘラ)	73.5
3	近江八幡市	近江八幡 (オミハチマン)	67.5
4	彦根市	彦根 (ヒコネ)	42.5
5	長浜市	柳ヶ瀬 (ヤカガセ)	37.0

日最大 1 時間降水量の多い方から 5 地点 (18 日)

順位	市町名	地点名 (よみ)	値 (mm)	起時	
				日	時分
1	大津市	南小松 (ミナミコマツ)	68.5	18	18:01
2	近江八幡市	近江八幡 (オミハチマン)	65.0	18	18:48
3	高島市	朽木平良 (クキヘラ)	60.5	18	17:51
4	彦根市	彦根 (ヒコネ)	36.0	18	14:17
5	長浜市	柳ヶ瀬 (ヤカガセ)	30.5	18	17:03

気象官署が執った措置

○警報・注意報の発表状況 (赤字は警報)

発表時刻	警報・注意報	長浜市	米原市	高島市	大津市北部	大津市南部	草津市	守山市	栗東市	野洲市	近江八幡市	東近江市	日野町	竜王町	彦根市	愛荘町	豊郷町	甲良町	多賀町	甲賀市	湖南市	
8月18日10時05分	雷注意報	●	●	●	●	●	●	●	●	●	●	●	●	●	●	●	●	●	●	●	●	●
8月18日10時53分	大雨注意報	●	●																			
	雷注意報	○	○	○	○	○	○	○	○	○	○	○	○	○	○	○	○	○	○	○	○	○
8月18日12時16分	洪水注意報	●	●																			
	大雨注意報	解	解																			
8月18日13時05分	雷注意報	○	○	○	○	○	○	○	○	○	○	○	○	○	○	○	○	○	○	○	○	○
	洪水注意報	解	解																			
8月18日13時30分	大雨注意報	●	●								○	○	○	○	○	○	○	○	○	○	○	○
	雷注意報	○	○	○	○	○	○	○	○	○	○	○	○	○	○	○	○	○	○	○	○	○
8月18日14時07分	洪水注意報	●	●								○	○	○	○	○	○	○	○	○	○	○	○
	大雨注意報	○	○			●	●	●	●	●	○	○	○	○	○	○	○	○	○	○	○	○
8月18日15時06分	雷注意報	○	○	○	○	○	○	○	○	○	○	○	○	○	○	○	○	○	○	○	○	○
	洪水注意報	○	○			○	○	○	○	○	○	○	○	○	○	○	○	○	○	○	○	○
8月18日17時01分	大雨注意報	○	○	●		○	○	○	○	○	○	○	○	○	○	○	○	○	○	○	○	○
	雷注意報	○	○	○	○	○	○	○	○	○	○	○	○	○	○	○	○	○	○	○	○	○
8月18日17時46分	洪水注意報	○	○	●		○	○	○	○	○	○	○	○	○	○	○	○	○	○	○	○	○
	大雨警報			土浸		土	土	土														
8月18日18時13分	洪水警報			●																		
	大雨注意報	○	○		●			○		○	○	○	○	○	○	○	○	○	○	○	○	○
8月18日18時34分	雷注意報	○	○	○	○	○	○	○	○	○	○	○	○	○	○	○	○	○	○	○	○	○
	洪水注意報	○	○		○	○	○	○	○	○	○	○	○	○	○	○	○	○	○	○	○	○
8月18日20時35分	大雨警報			土浸	土浸	土	土	土	土	土	土	土	土	土	土	土	土	土	土	土	土	土
	洪水警報			○	●																	
8月18日21時41分	大雨注意報	○	○	▼	▼			▼	▼	▼	▼	▼	▼	▼	▼	▼	▼	▼	▼	▼	▼	▼
	雷注意報	○	○	○	○	○	○	○	○	○	○	○	○	○	○	○	○	○	○	○	○	○
8月18日23時55分	洪水注意報	解	解			解																
	大雨注意報	解	解	解	解	▼	▼	○	▼	解	▼	▼			▼	解	解	解	解	○		
	雷注意報	○	○	○	○	○	○	○	○	○	○	○	○	○	○	○	○	○	○	○	○	○

●：発表 ▼：警報から注意報 ○：継続 解：解除
浸：浸水害 土：土砂災害 土浸：土砂災害、浸水害

斜体字：発表

○滋賀県気象情報

月日	時刻	情報名
8 月 18 日	18 時 58 分	大雨と落雷及び突風に関する滋賀県気象情報 第 1 号
	22 時 25 分	大雨と落雷及び突風に関する滋賀県気象情報 第 2 号

○竜巻注意情報

月日	時刻	情報名
8 月 18 日	14 時 29 分	滋賀県竜巻注意情報 第 1 号
	15 時 25 分	滋賀県竜巻注意情報 第 2 号
	16 時 20 分	滋賀県竜巻注意情報 第 3 号
	17 時 15 分	滋賀県竜巻注意情報 第 4 号

○土砂災害警戒情報

この期間、発表はありません。

○指定河川洪水予報

この期間、発表はありません。

○記録的短時間大雨情報

この期間、発表はありません。

(注) この資料は速報として取り急ぎまとめたもので、後日内容の一部訂正や追加をすることがあります。