

令和6年4月16日に発生した 滋賀県彦根市周辺での降ひょうについて (滋賀県の気象速報)

この資料は速報として取り急ぎまとめたものです。そのため、後日内容の一部訂正や追加をすることがあります。

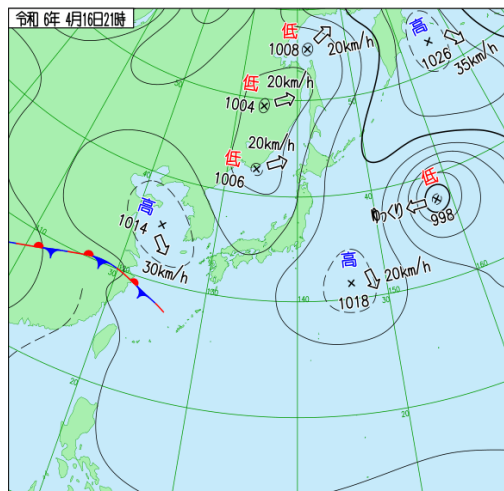
概要

近畿地方の上空約5500メートルに氷点下18度以下の寒気が流れ込み、また、南から暖かく湿った空気が流れ込んでいました。このため、滋賀県では大気の状態が非常に不安定となり、彦根市などでは16日夜にひょうが降ったところがあり、ガラスや雨戸の破損等の被害が発生しました。【自治体等調べ】

地上天気図、気象衛星赤外画像およびレーダー画像(4月16日21時)


地上天気図

4月16日21時



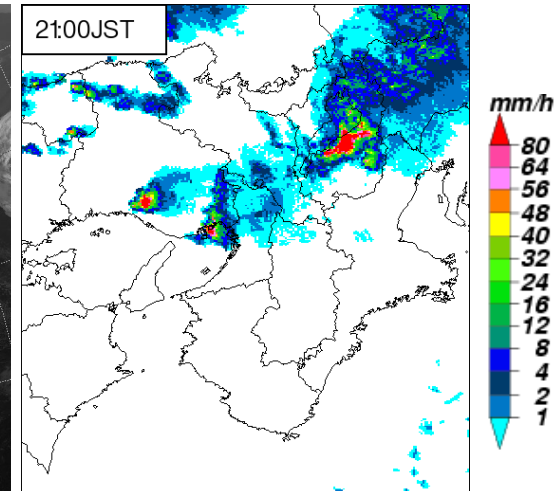
気象衛星赤外画像

4月16日21時



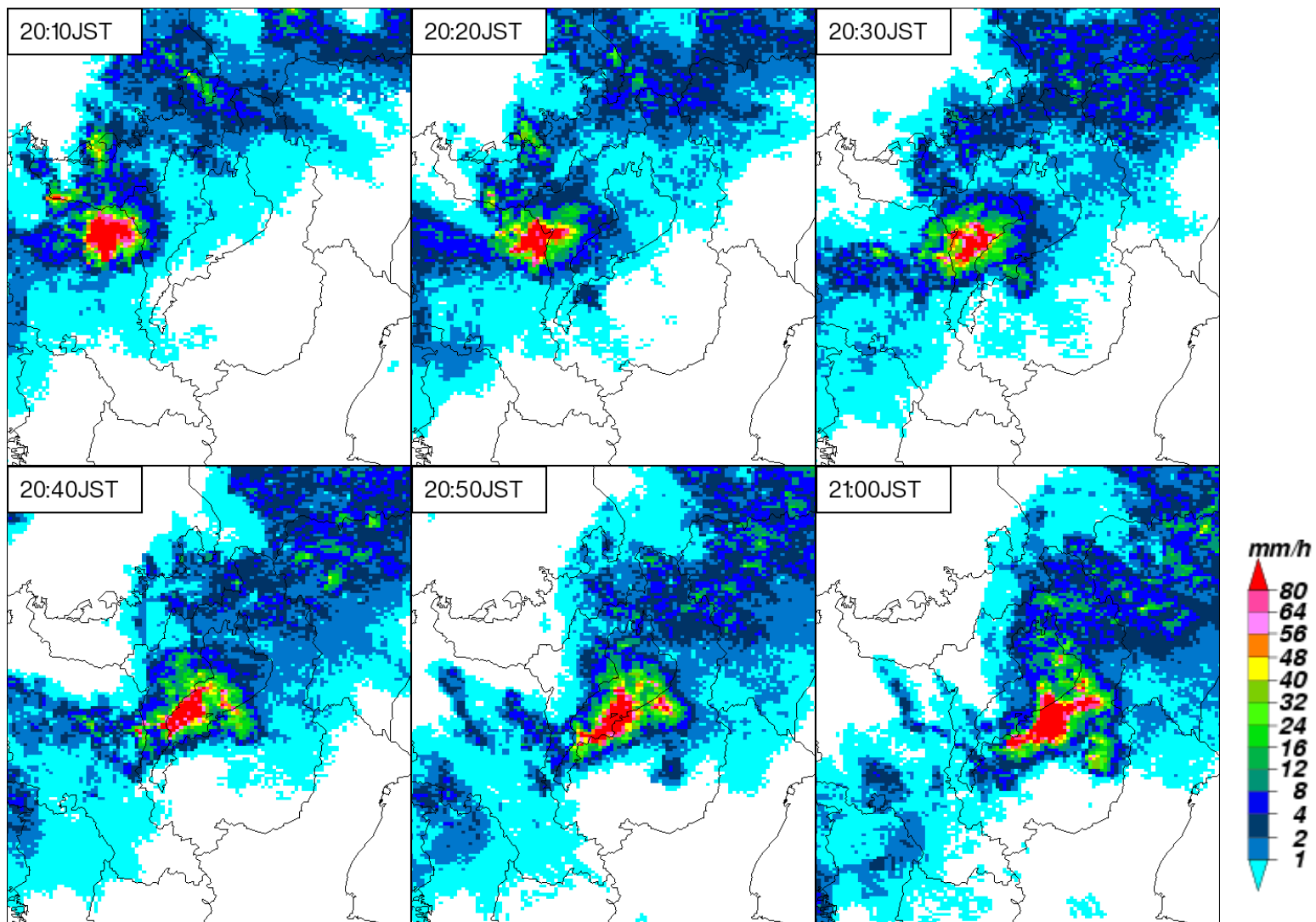
レーダー画像

4月16日21時



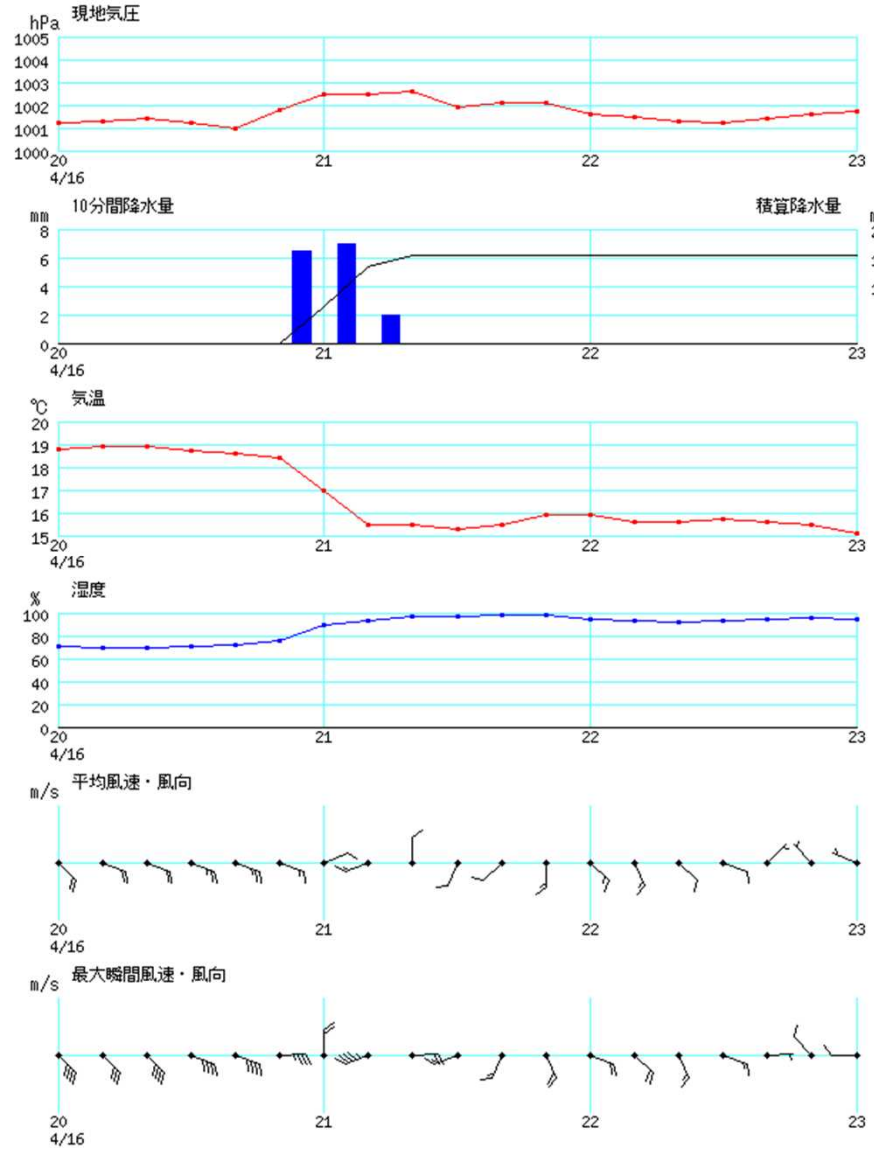
レーダー画像

4月16日20時10分～21時00分



アメダス時系列グラフ

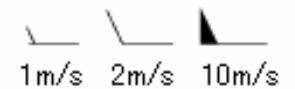
彦根 (47761) 2024年4月16日20時~2024年4月16日23時



※横軸は時刻を示す。

※降水量棒グラフは10分間降水量(左軸)、折れ線グラフは積算降水量(右軸)を示す。

※平均・風向風速は前10分間の平均値で、風速の表し方は右の例のとおり。



彦根地方気象台が発表した情報

○注意報警報発表状況(彦根市における発表状況)

発表日時		種類
令和6年4月16日	04時13分	雷注意報
令和6年4月16日	21時57分	洪水注意報、雷注意報(継続)
令和6年4月17日	01時49分	洪水注意報(解除)、雷注意報(継続)
令和6年4月17日	06時09分	雷注意報(解除)

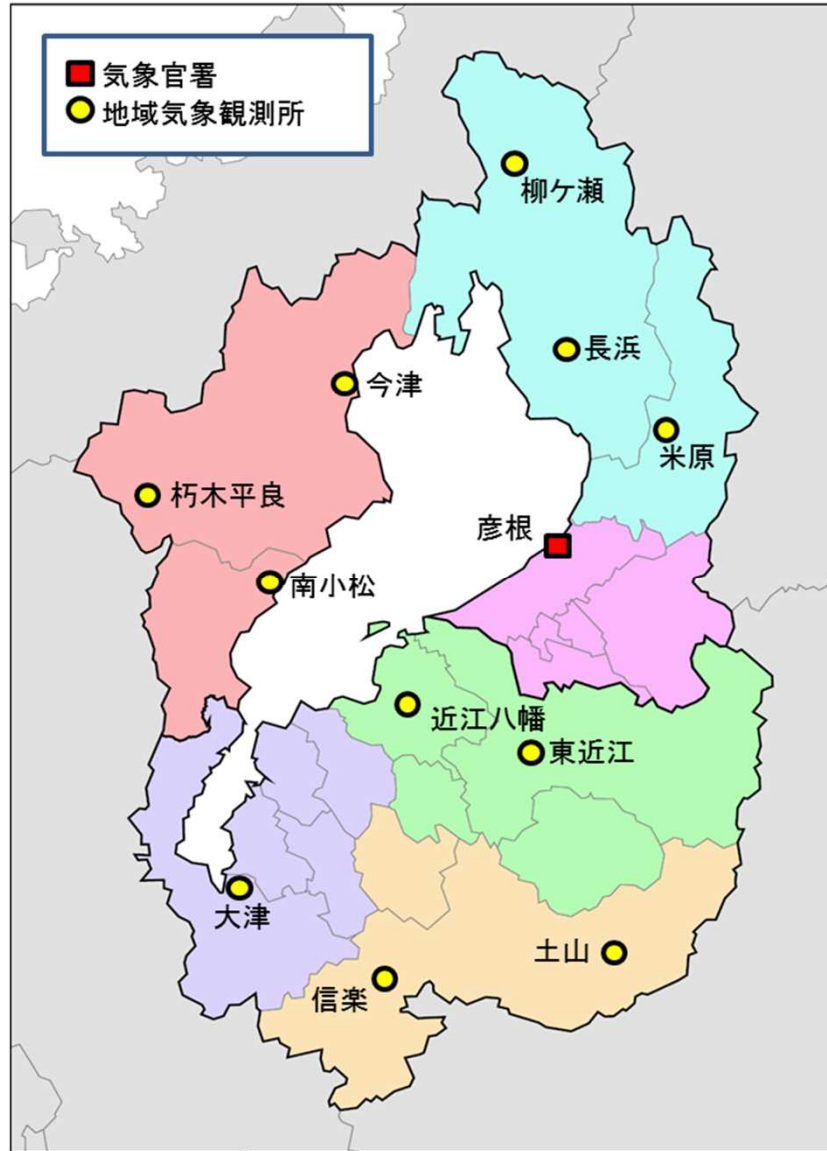
○竜巻注意情報

発表日時		情報名及び番号	対象地域
令和6年4月16日	20時03分	滋賀県竜巻注意情報 第1号	北部
令和6年4月16日	20時23分	滋賀県竜巻注意情報 第2号	北部・南部
令和6年4月16日	21時17分	滋賀県竜巻注意情報 第3号	北部・南部

○気象情報

発表日時		情報名及び番号
令和6年4月15日	15時57分	突風と降ひょう及び落雷に関する滋賀県気象情報 第1号
令和6年4月16日	05時34分	突風と降ひょう及び落雷に関する滋賀県気象情報 第2号
令和6年4月16日	16時00分	突風と降ひょう及び落雷に関する滋賀県気象情報 第3号

観測施設の配置図



観測所の種類	観測所名	観測種目					
		降水量	気温	風向・風速	日照時間	相対湿度	積雪の深さ
気象官署	彦根	○	○	○	○	○	○
地域気象観測所	米原	○	○	○	●	○	○
	今津	○	○	○	●	○	○
	長浜	○	○	○	●	○	
	南小松	○	○	○	●	○	
	東近江	○	○	○	●	○	
	大津	○	○	○	●	○	○
	信楽	○	○	○	●	○	
	土山	○	○	○	●	○	
	柳ヶ瀬	○					○
	朽木平良	○					
近江八幡	○						

日照時間の●印は、気象衛星観測データを用いた「推計気象分布（日照時間）」から得られる推計値を提供していることを示します。