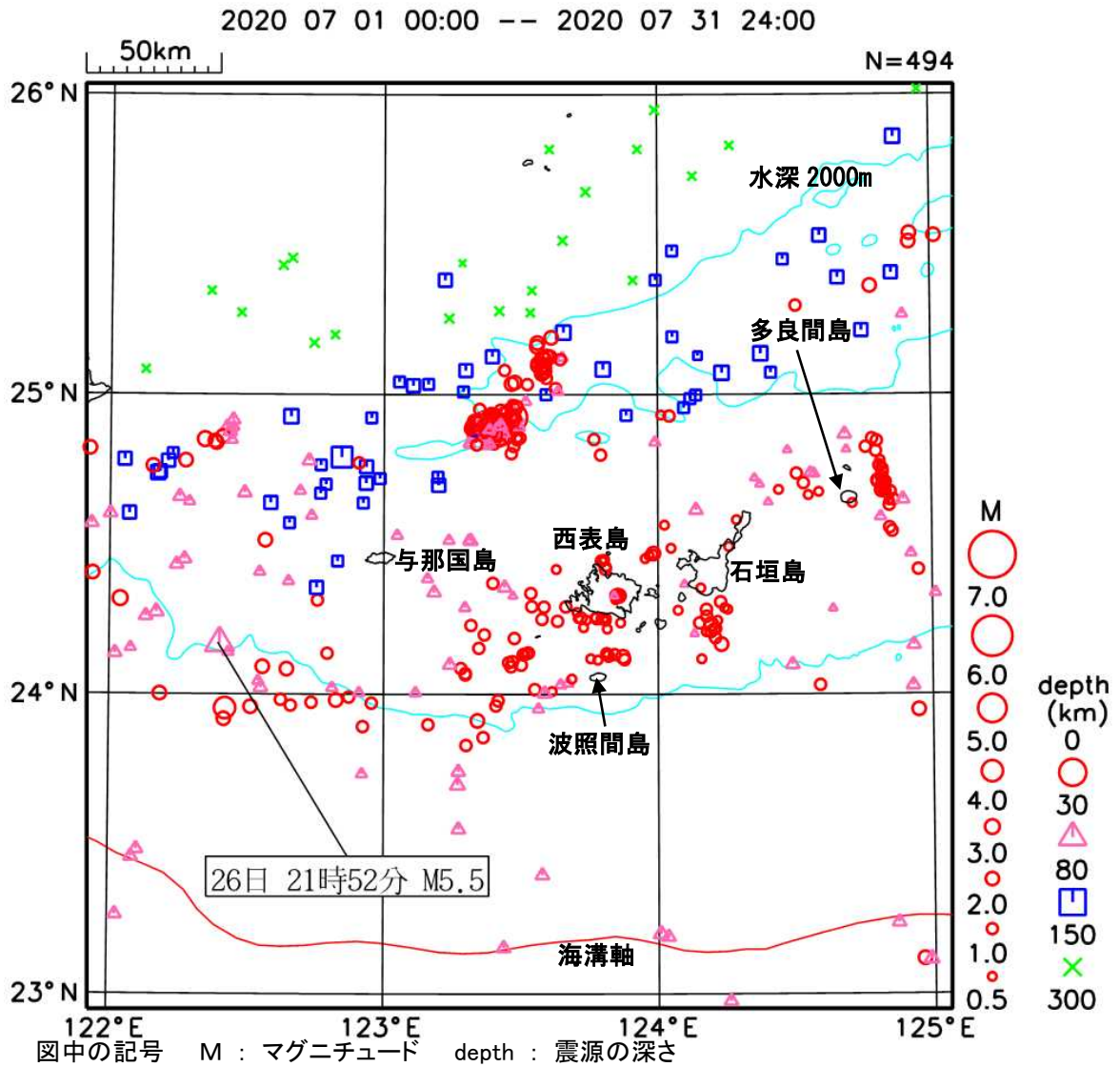


八重山地方の地震活動

令和2年(2020年)7月

石垣島地方気象台

震央分布図



【概況】

今期間、八重山地方で494回（6月は2068回）の地震を観測しました。震度1以上を観測した地震は2回（6月は12回）でした。

20日14時25分に宮古島近海（石垣島の東約110km、上掲震央分布図範囲外）で発生した地震（M5.0）により、宮古島市で震度2を観測したほか、宮古島から石垣島にかけて震度1を観測しました（震度分布図参照）。

26日21時52分に与那国島近海（与那国島の西南西約70km）で発生した地震（M5.5）により、与那国町で震度2を観測したほか、石垣島から西表島にかけて震度1を観測しました。

八重山地方で震度1以上を観測した地震一覧（期間：7月1日～31日）

震源時 各地の震度	震央地名	緯度	経度	深さ	規模
2020年07月20日14時25分 沖縄県	宮古島近海	24° 18.8' N	125° 15.5' E	43km	M5.0
震度 2 :	宮古島市城辺福北, 宮古島市伊良部前里添, 宮古島市城辺福西*, 宮古島市下地*, 宮古島市上野支所*				
震度 1 :	多良間村塩川, 多良間村仲筋*, 宮古島市平良下里, 宮古島市平良池間, 宮古島市上野新里, 宮古島市平良狩俣*, 宮古島市平良西里*, 石垣市平久保, 石垣市新栄町*				

2020年07月26日21時52分 沖縄県	与那国島近海	24° 10.1' N	122° 24.1' E	51km	M5.5
震度 2 :	与那国町祖納, 与那国町久部良, 与那国町役場*				
震度 1 :	石垣市登野城, 石垣市平久保, 石垣市新栄町*, 竹富町大原, 竹富町黒島, 竹富町波照間, 竹富町船浮, 竹富町上原*				

*の付いた地点は気象庁以外の震度観測点です。

※ 資料中のデータについて

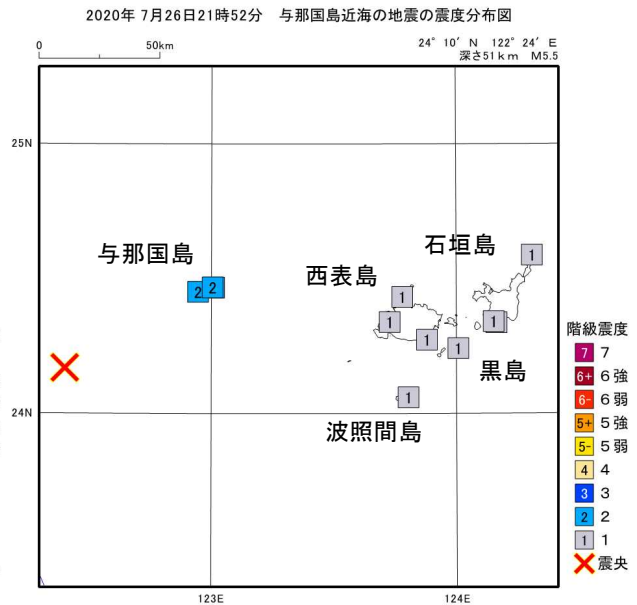
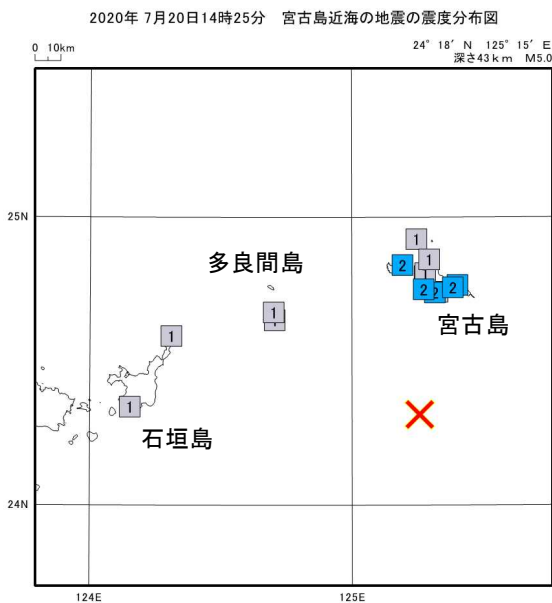
この資料は、国立研究開発法人防災科学技術研究所、北海道大学、弘前大学、東北大学、東京大学、名古屋大学、京都大学、高知大学、九州大学、鹿児島大学、国立研究開発法人産業技術総合研究所、国土地理院、国立研究開発法人海洋研究開発機構、公益財団法人地震予知総合研究振興会、青森県、東京都、静岡県、神奈川県、神奈川県温泉地学研究所及び気象庁のデータを用いて作成している。また、2016年熊本地震合同観測グループのオンライン臨時観測点（河原、熊野座）、米国立学間地震学研究会（IRIS）の観測点（台北、玉峰、寧安橋、玉里、台東）のデータを用いて作成している。

※ 概況中の震源の深さについて

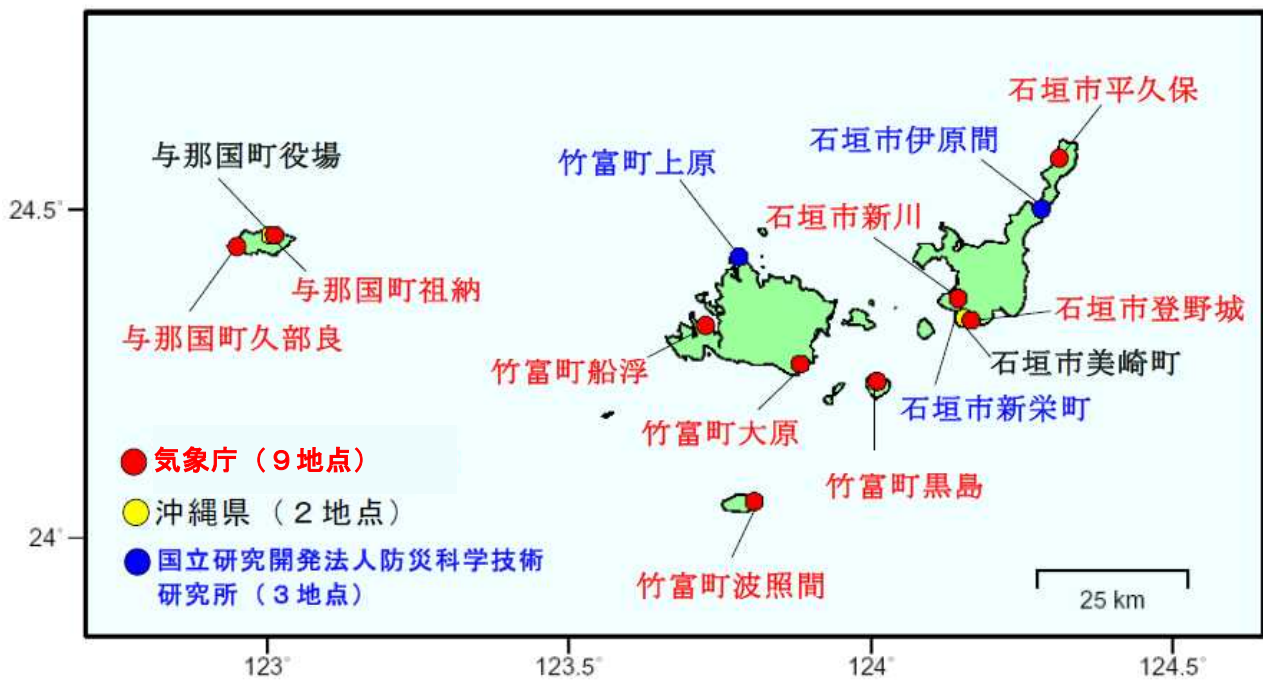
震源の深さは、精度がやや劣るものは表記しないことがあります。

※ データについては精査により、後日修正することがあります。

八重山地方で震度1以上を観測した地震の震度分布図



八重山地方の震度観測地点



過去の地震活動は石垣島地方気象台のホームページで閲覧できます
URL <https://www.jma-net.go.jp/ishigaki/press/jishinkatsudo/jishin.html>
本件に関する問い合わせ先 石垣島地方気象台 0980-82-2159