

# 2025 年（令和 7 年）12 月 八重山地方の天候

令和 8 年 1 月 8 日  
石垣島地方气象台

## 【天気概況】

八重山地方は、気圧の谷や大陸の高気圧の張り出しに伴う寒気の影響で曇りや雨となる日が多かったが、高気圧に覆われて晴れる日もあった。

地上気象観測所の平均気温は各地点で高く、日照時間は各地点で平年並だった。降水量は石垣島と与那国島で多く、西表島で平年並だった。

表 1 12月の平均気温・降水量・日照時間の平年差（比）と階級

月	平均気温 (℃)	平年差 (℃)	階級	降水量 (mm)	平年比 (%)	階級	日照時間 (h)	平年比 (%)	階級
石垣島	21.3	0.8	高い	270.5	174	多い	85.9	96	平年並
西表島	21.1	1.1	高い	132.0	75	平年並	66.5	94	平年並
与那国島	21.1	1.0	高い	324.0	161	多い	51.5	87	平年並

注：階級は、1991年から2020年の観測値をもとに、各階級に振り分けられる。

12月の地上気象観測所における観測値 1 位更新なし。

表 2 12月のアメダス観測所における観測値 1 位更新表

地点名	要素名	更新した値	観測日（月）	順位	これまでの極値(観測日・月)	
盛山	日降水量（mm）	118.5	2025年12月2日	1	88.5	2020年12月8日
盛山	日最大 1 時間降水量（mm）	53.0	2025年12月2日	1	40.0	2013年12月5日

注：地上気象観測所（石垣島、西表島、与那国島）、アメダス観測所（伊原間、川平、大原、波照間、盛山、所野）

：観測値 1 位は統計期間 10 年未満の要素は除く。1 位のことを極値という場合もある。

：「これまでの極値」は当該月以前の時点での 1 位をいう。

：\* 印は同値（タイ記録）を意味する。

# 【旬別】

上旬：気圧の谷や大陸の高気圧の張り出しに伴う寒気の影響で曇りや雨となる日が多かったが、高気圧に覆われて晴れる日もあった。2日は気圧の谷の影響で石垣島地方で大雨となり、盛山で118.5ミリ、石垣島で115.5ミリ、川平で52.5ミリの日降水量を観測して盛山は12月の観測値1位を更新した。10日は気圧の谷の影響で与那国島地方で大雨となり、所野で54.0ミリの日降水量を観測した。平均気温は各地点で高かった。降水量は石垣島と与那国島で多く、西表島で平年並だった。日照時間は石垣島と西表島で多く、与那国島で平年並だった。

上旬	平均気温 (℃)	平年差 (℃)	階級	降水量 (mm)	平年比 (%)	階級	日照時間 (h)	平年比 (%)	階級
石垣島	22.4	1.0	高い	127.0	239	多い	42.5	139	多い
西表島	22.1	1.1	高い	51.5	84	平年並	28.8	122	多い
与那国島	21.8	0.8	高い	162.5	238	多い	20.1	89	平年並

中旬：気圧の谷や大陸の高気圧の張り出しに伴う寒気の影響で曇りや雨となる日が多かった。平均気温は各地点で高く、日照時間は各地点で平年並だった。降水量は石垣島で多く、西表島と与那国島で平年並だった。

中旬	平均気温 (℃)	平年差 (℃)	階級	降水量 (mm)	平年比 (%)	階級	日照時間 (時間)	平年比 (%)	階級
石垣島	21.4	0.8	高い	57.5	98	多い	20.6	77	平年並
西表島	21.1	1.0	高い	39.0	64	平年並	20.7	97	平年並
与那国島	21.3	1.2	高い	56.5	80	平年並	16.1	98	平年並

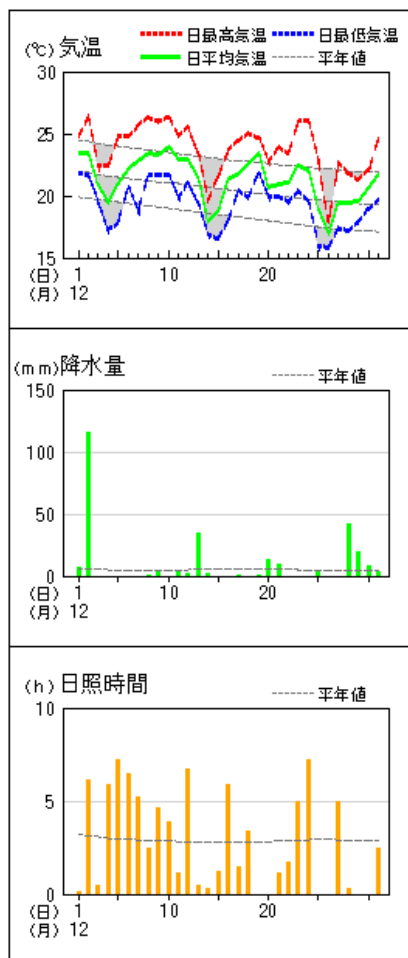
下旬：気圧の谷や大陸の高気圧の張り出しに伴う寒気の影響で曇りや雨となる日が多かったが、高気圧に覆われて晴れる日もあった。平均気温は各地点で高かった。降水量は石垣島でかなり多く、与那国島で多く、西表島で平年並だった。日照時間は石垣島と西表島で少なく、与那国島で平年並だった。

下旬	平均気温 (℃)	平年差 (℃)	階級	降水量 (mm)	平年比 (%)	階級	日照時間 (h)	平年比 (%)	階級
石垣島	20.3	0.8	高い	86.0	200	かなり多い	22.8	71	少ない
西表島	20.2	1.1	高い	41.5	76	平年並	17.0	66	少ない
与那国島	20.2	1.0	高い	105.0	169	多い	15.3	75	平年並

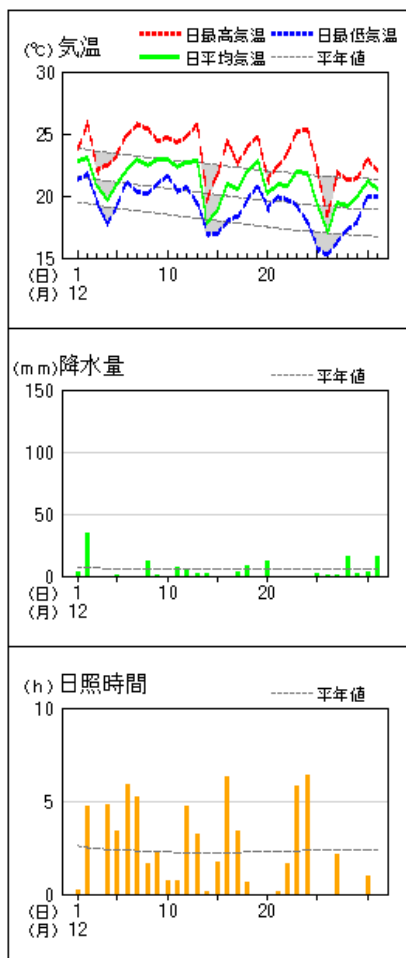
## ●地上気象観測値グラフ

地上気象 気象経過図：2025年12月01日-2025年12月31日

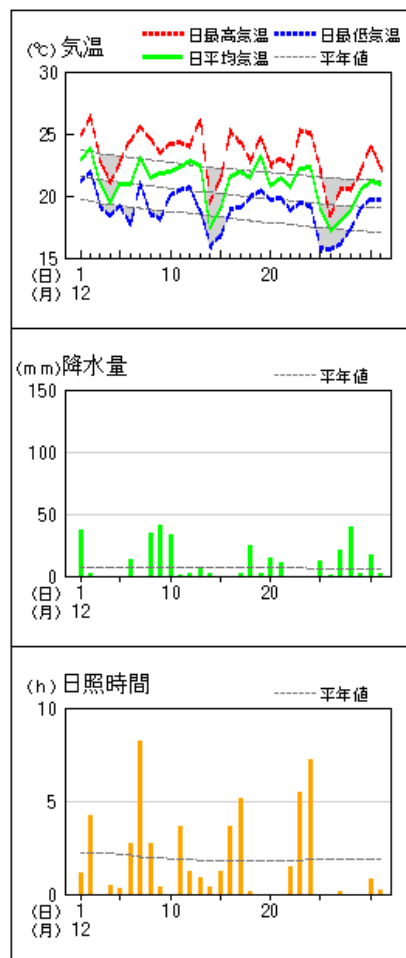
石垣島



西表島



与那国島



## ●生物季節観測表（石垣島）

12月の観測はありません。

観測場所	種 別 （代替種目）	現象	本年発現	平年値	昨年発現	発現 平年差	最早日	最晩日
			月 日	月 日	月 日			
石垣島	うめ	開花	1月17日	1月11日	1月17日	+6	12月16日	2月10日
石垣島	さくら（ひかんざくら）	開花	1月22日	1月18日	1月22日	+4	12月19日	2月20日
石垣島	さくら（ひかんざくら）	満開	-月-日	2月10日	-月-日		1月8日	3月2日
石垣島	すすき	開花	11月4日	10月6日	11月5日	+29	6月26日	11月5日

注：石垣島地方気象台で観測を行っているすべての種別を掲載している。

：平年値の統計期間は1991～2020年。

：平年差の“－”は発現が平年に比べて早く、“＋”は発現が平年に比べて遅いことを示す。「－月－日」はその年に現象が観測されなかったことを示す。