鹿　児　島　県　気　象　月　報

令和３年（ 2021年） ５月

鹿　児　島　地　方　気　象　台

5　月　の　気　象　概　況

低気圧や前線、湿った空気の影響で曇りや雨の日が多く、日降水量が200㎜を超えた所があるなど、大雨や荒れた天気となった日があった。
なお、奄美地方は5日ごろ、九州南部は11日ごろに梅雨入りしたとみられる。

平均気温は、輝北で低かったほかは平年並か高く、中種子と与論島ではかなり高かった。（平年差 －0.3℃～＋1.3℃）
降水量は、薩摩・大隅地方、種子島・屋久島地方では、中種子が平年並のほかは多く、かなり多い地点が多かった。奄美地方では、平年並か多く、中之島と名瀬ではかなり多かった。（平年比 78%～334%）
日照時間は、すべての地点で少なく、尾之間、古仁屋、伊仙ではかなり少なかった。（平年比 42%～89%）

5月の平均気温、降水量、日照時間の平年との比較

･月平均気温	鹿児島:平年並	種子島:高い	名瀬:高い
･月降水量	鹿児島:かなり多い	種子島:多い	名瀬:かなり多い
･月日照時間	鹿児島:少ない	種子島:少ない	名瀬:少ない

5月の生物季節観測（鹿児島地方気象台観測）は、ありませんでした。

極値更新表は最後のページに記載

今回の月報から、1991年～2020年の観測値に基づく平年値を使用しています。

気象月表で、「@」のついた値は参考値です。平年差や平年比に使用できません。

上旬：3 日は寒気の影響で、複数の地点で最低気温の極値を更新した。また、7 日は十島村で大雨となった所があった。

薩摩・大隅地方、種子島・屋久島地方では、天気が数日の周期で変わり、5 日は荒れた天気となった所があった。奄美地方では、前線や湿った空気の影響で曇りや雨の日が多く、7 日は十島村で大雨となった所があった。なお、奄美地方は 5 日ごろ、梅雨入りしたとみられる。

平均気温は、薩摩・大隅地方では平年並か低く、種子島・屋久島地方、奄美地方では、平年並だった。
降水量は、平年並か少なかったが、東市来、八重山、名瀬では多かった。
日照時間は、薩摩・大隅地方、種子島・屋久島地方では、すべての地点で多かった。奄美地方では、伊仙で少なかったほかは平年並だった。

薩摩・大隅地方、種子島・屋久島地方			奄美地方	
日	天気概況	昼間の天気（鹿児島）	天気概況	昼間の天気（名瀬）
1 日	前線の影響を受けたが、次第に高気圧に覆われた	曇後晴一時雨、雷を伴う	湿った空気や前線の影響を受けた	曇後晴一時雨
2 日	高気圧に覆われたが、寒気や気圧の谷の影響を受けた	晴時々曇一時雨	高気圧に覆われたが、湿った空気の影響を受けた	晴一時雨
3 日	高気圧に覆われた	晴	高気圧に覆われた	晴
4 日	高気圧に覆われたが、気圧の谷や前線の影響を受けた	曇時々晴	高気圧に覆われたが、気圧の谷の影響を受けた	曇時々晴一時雨
5 日	前線や湿った空気の影響を受けた	雨後曇	前線や湿った空気の影響を受けた	雨時々曇
6 日	前線や湿った空気の影響を受けたが、次第に高気圧に覆われた	薄曇後晴	前線や湿った空気の影響を受けた	雨時々曇
7 日	前線の影響を受けた	雨後時々曇	前線や湿った空気の影響を受けた	大雨時々曇、雷を伴う
8 日	気圧の谷や前線の影響を受けた	曇時々雨	前線の影響を受けた	雨時々曇、雷を伴う
9 日	高気圧に覆われた	晴	前線の影響を受けた	曇時々晴一時雨
10 日	高気圧に覆われた	快晴	はじめ高気圧に覆われたが、前線や湿った空気の影響を受けた	曇時々晴一時雨

中旬：14 日、15 日、20 日は、前線の影響で大雨となった所があった。

前線や湿った空気の影響で曇りや雨の日が多く、14 日、15 日、20 日は大雨となった所があり、20 日は日降水量 200 ㎜を超えた所があった。
なお、九州南部は 11 日ごろ、梅雨入りしたとみられる。

平均気温は、すべての地点でかなり高かった。
降水量は、薩摩・大隅地方、種子島・屋久島地方では、すべての地点で多く、かなり多い地点が多かった。奄美地方では、平年並か多い地点が多く、中之島ではかなり多かったが、沖永良部と与論島ではかなり少なかった。
日照時間は、薩摩・大隅地方、種子島・屋久島地方では、すべての地点でかなり少なかった。奄美地方では、沖永良部で多かったほかは平年並か少なく、中之島と古仁屋でかなり少なかった。

極値更新表は、最終ページに記載

今回の旬報から、1991 年～2020 年の観測値に基づく平年値を使用しています。

薩摩・大隅地方、種子島・屋久島地方			奄美地方	
日	天気概況	昼間の天気（鹿児島）	天気概況	昼間の天気（名瀬）
11 日	前線の影響を受けた	曇時々雨、雷を伴う	高気圧に覆われたが、前線や湿った空気の影響を受けた	晴後曇一時雨
12 日	低気圧や前線の影響を受けた	大雨後一時曇	前線や湿った空気の影響を受けた	雨時々曇
13 日	前線や低気圧の影響を受けた	曇	前線や湿った空気の影響を受けた	雨後時々曇、雷を伴う
14 日	前線や湿った空気の影響を受けた	曇後時々雨	前線や湿った空気の影響を受けた	雨時々曇、雷を伴う
15 日	前線の影響を受けた	大雨一時曇、雷を伴う	前線や湿った空気の影響を受けた	曇時々晴
16 日	湿った空気の影響を受けた	雨時々曇	高気圧に覆われた	晴
17 日	前線や湿った空気の影響を受けた	雨一時曇	湿った空気の影響を受けたが、次第に高気圧に覆われた	曇一時雨後晴
18 日	気圧の谷や前線の影響を受けた	雨後曇	前線や湿った空気の影響を受けた	曇一時雨
19 日	気圧の谷や前線の影響を受けた	曇時々雨	前線の影響を受けた	雨時々曇、雷を伴う
20 日	前線の影響を受けた	雨後一時曇	湿った空気の影響を受けた	曇後時々晴

下旬：22 日、24 日と 27 日は、低気圧や前線、湿った空気の影響で大雨や荒れた天気となった所があった。

薩摩・大隅地方、種子島・屋久島地方では、期間の中頃にかけては低気圧や前線の影響で曇りや雨の日が多く、大雨や荒れた天気となった所があったが、その後は高気圧に覆われて概ね晴れた。奄美地方では、前線や湿った空気の影響で曇りや雨の日が多く、大雨となった所があった。

平均気温は、沖永良部と与論島で高かったほかは平年並か低かった。
降水量は、多い地点が多く、かなり多い所もあった。
日照時間は、薩摩・大隅地方、種子島・屋久島地方では平年並か少なく、奄美地方では中之島が少なかったほかは、かなり少なかった。

極値更新表は、最終ページに記載

薩摩・大隅地方、種子島・屋久島地方			奄美地方	
日	天気概況	昼間の天気（鹿児島）	天気概況	昼間の天気（名瀬）
21 日	前線や気圧の谷の影響を受けた	雨時々曇	前線や気圧の谷の影響を受けた	雨時々曇
22 日	気圧の谷の影響を受けたが、次第に高気圧に覆われた	曇時々雨一時晴	前線の影響を受けた	雨
23 日	高気圧に覆われた	晴	前線の影響を受けた	雨時々曇
24 日	低気圧や前線の影響を受けた	雨後曇	前線や湿った空気の影響を受けた	雨時々曇
25 日	はじめ気圧の谷の影響を受けたが、次第に高気圧に覆われた	曇後晴	気圧の谷の影響を受けた	曇時々雨
26 日	気圧の谷や前線の影響を受けた	曇後一時雨	前線の影響を受けた	雨時々曇
27 日	低気圧や前線の影響を受けた	雨後曇、雷を伴う	前線や湿った空気の影響を受けた	曇時々晴後大雨、雷を伴う
28 日	気圧の谷や湿った空気の影響を受けた	曇	前線の影響を受けた	大雨時々曇
29 日	高気圧に覆われた	薄曇後晴	気圧の谷や湿った空気の影響を受けた	曇時々雨
30 日	高気圧に覆われた	薄曇時々晴	湿った空気の影響を受けた	曇時々雨
31 日	高気圧に覆われた	晴	はじめ湿った空気の影響を受けたが、次第に高気圧に覆われた	曇一時雨後晴

気象分布図　2021 年 5 月

気温(℃)

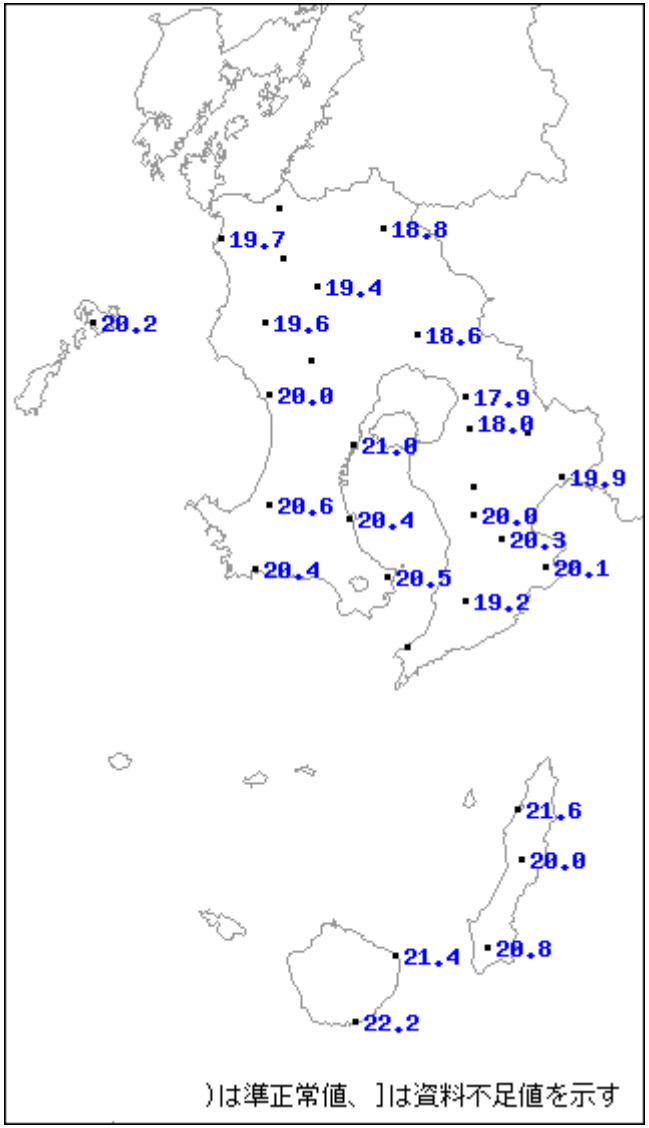

)は準正常値、]は資料不足値を示す

降水量(mm)

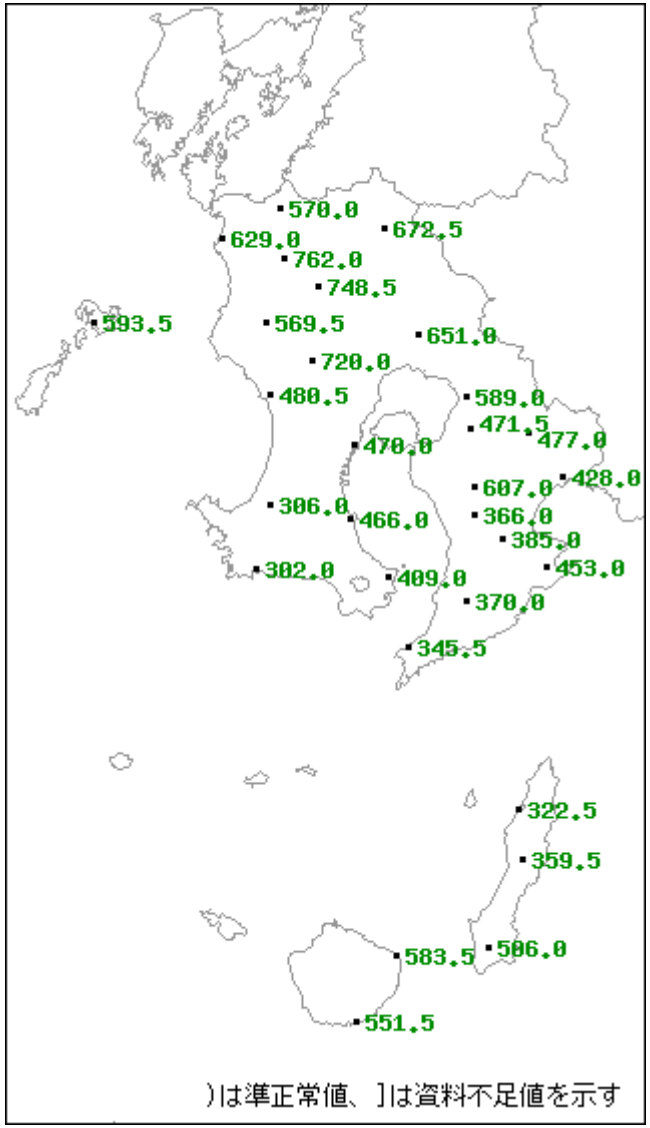

)は準正常値、]は資料不足値を示す

日照時間(hour)

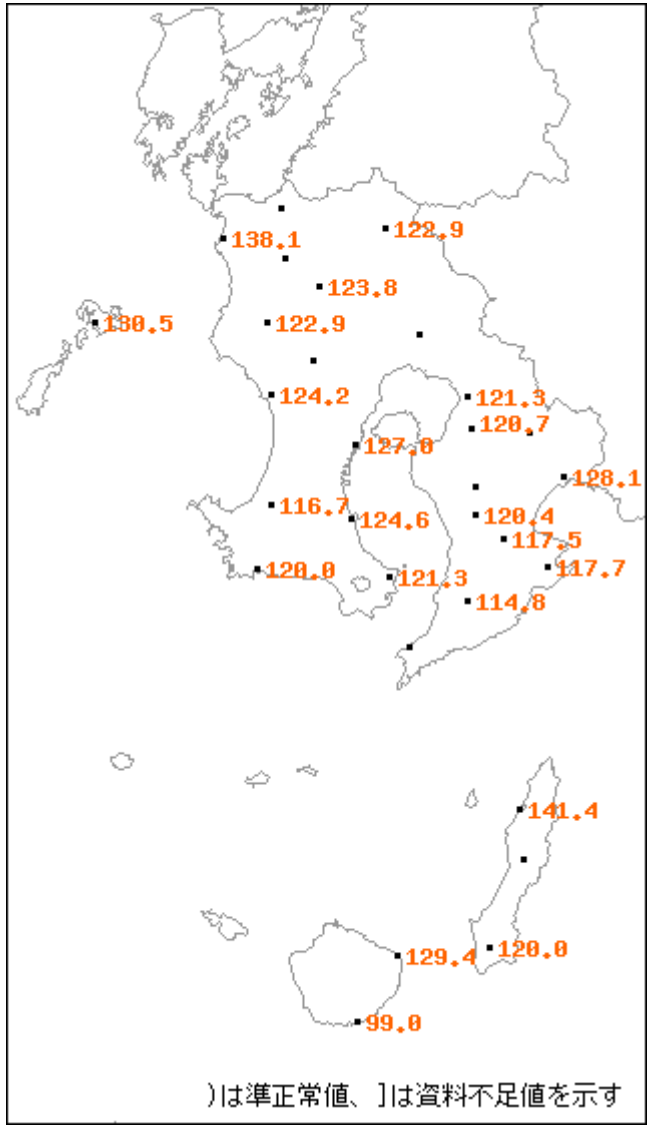

)は準正常値、]は資料不足値を示す

気象分布図　2021 年 5 月

気温平年差(℃)

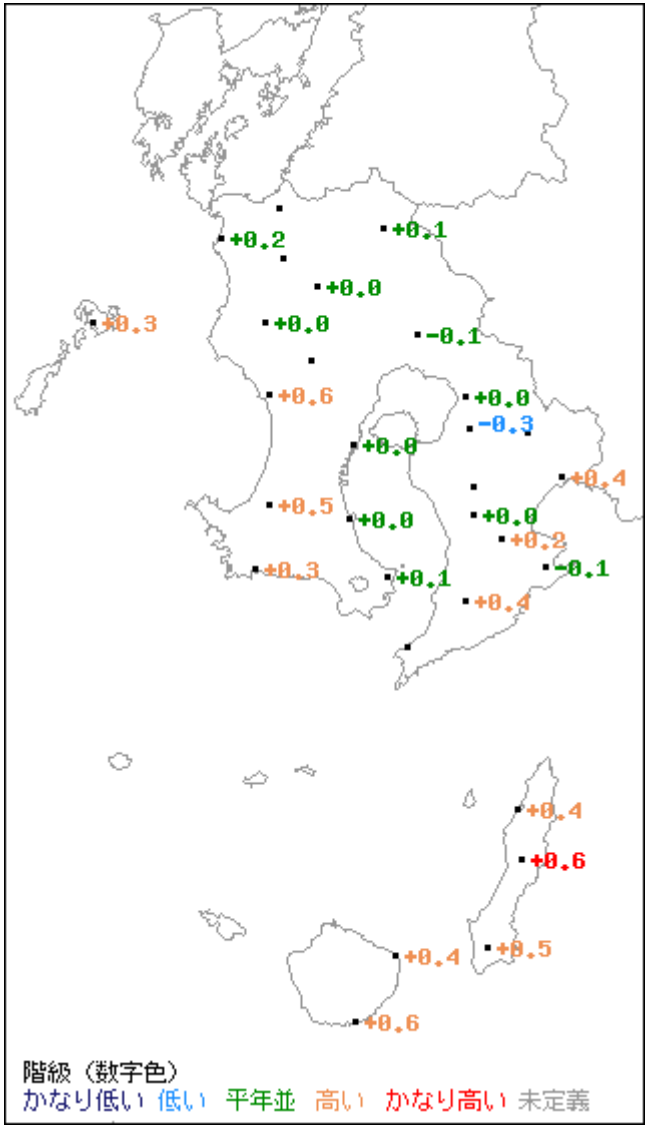

降水量平年比(%)

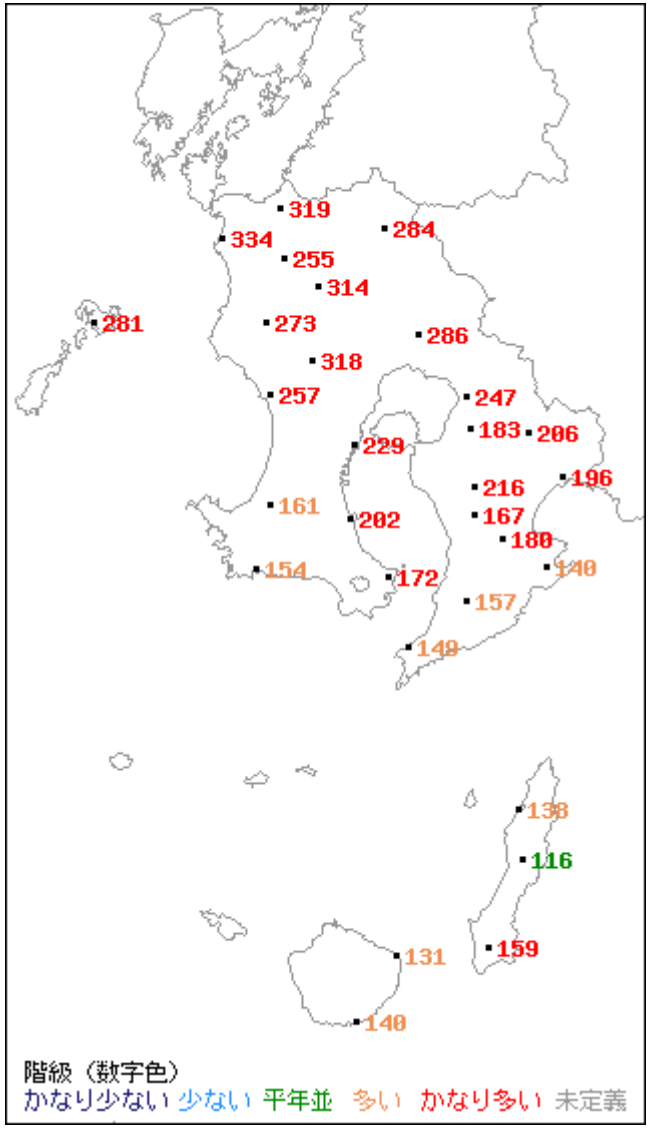

日照時間平年比(%)

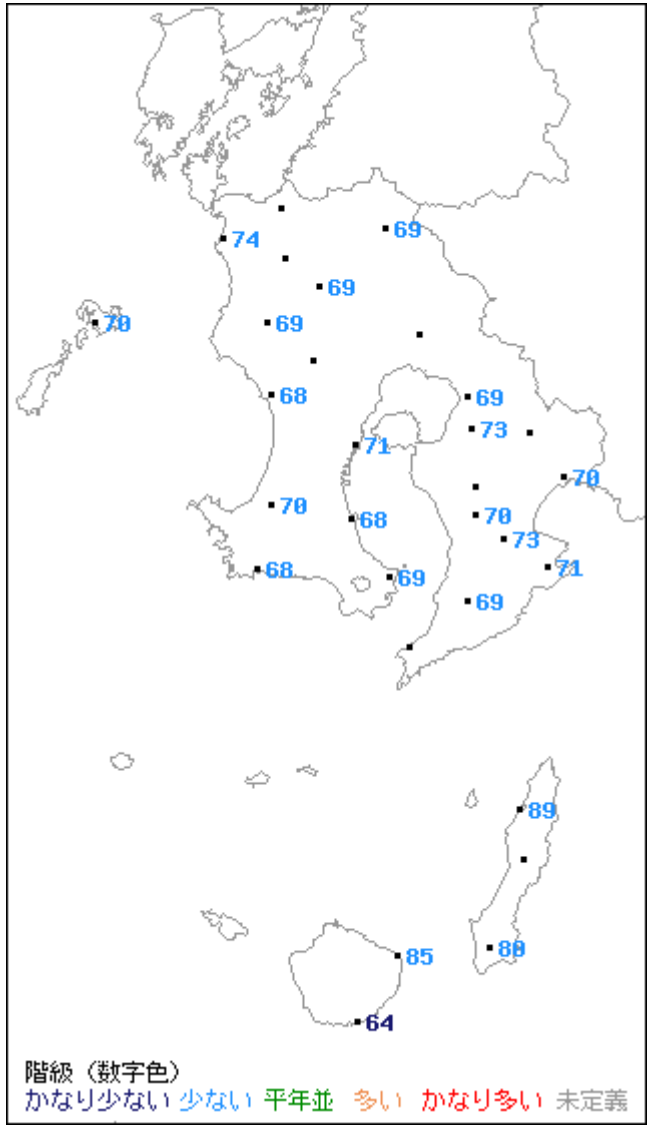

気象分布図　2021 年 5 月

気温(℃)

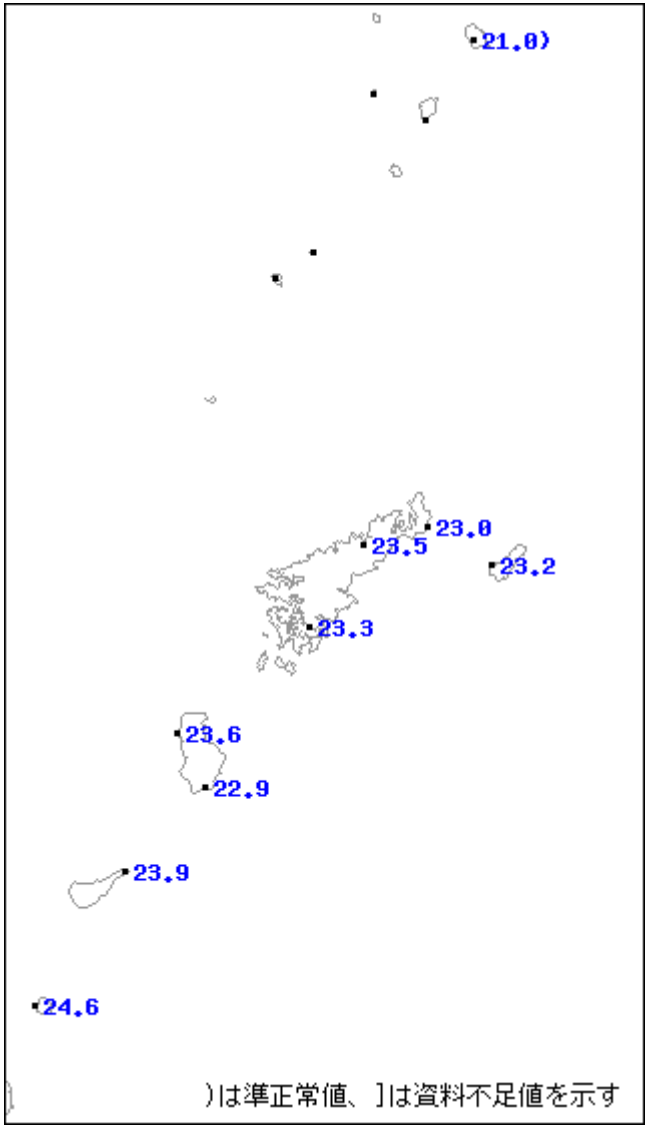

降水量(mm)

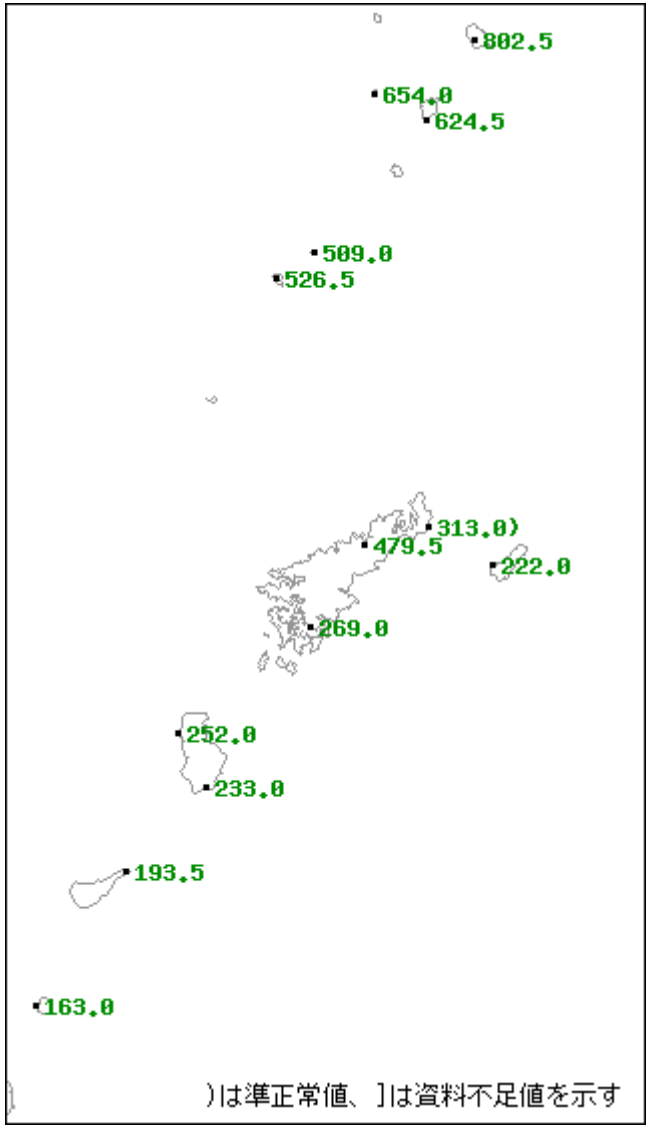

日照時間(hour)

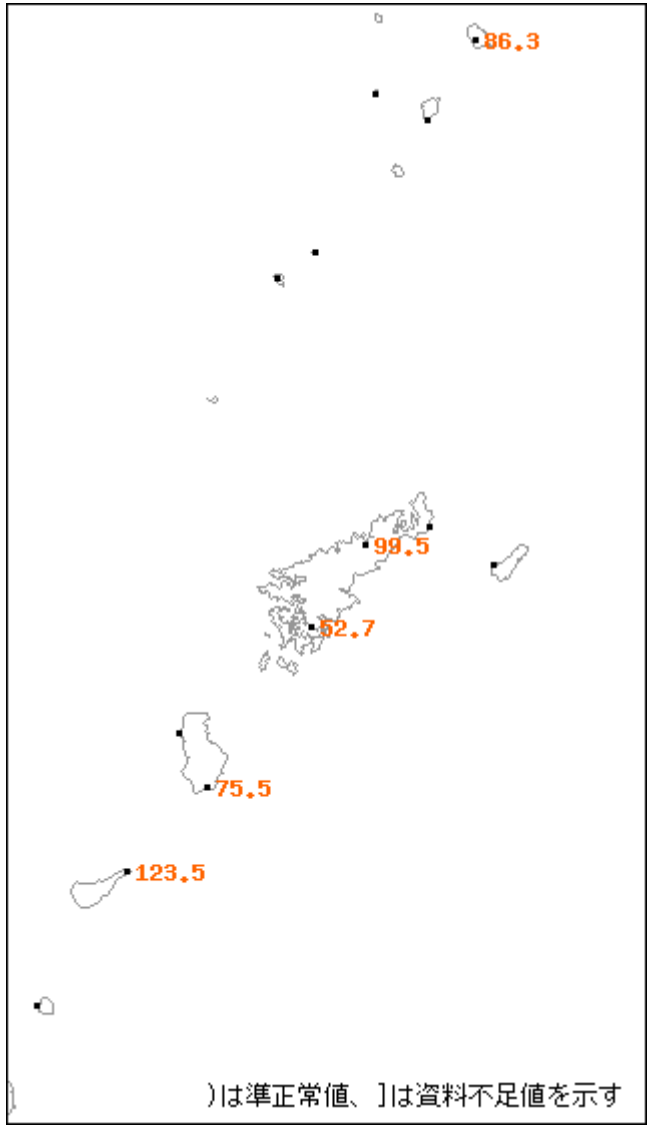

気象分布図　2021 年 5 月

気温平年差(℃)

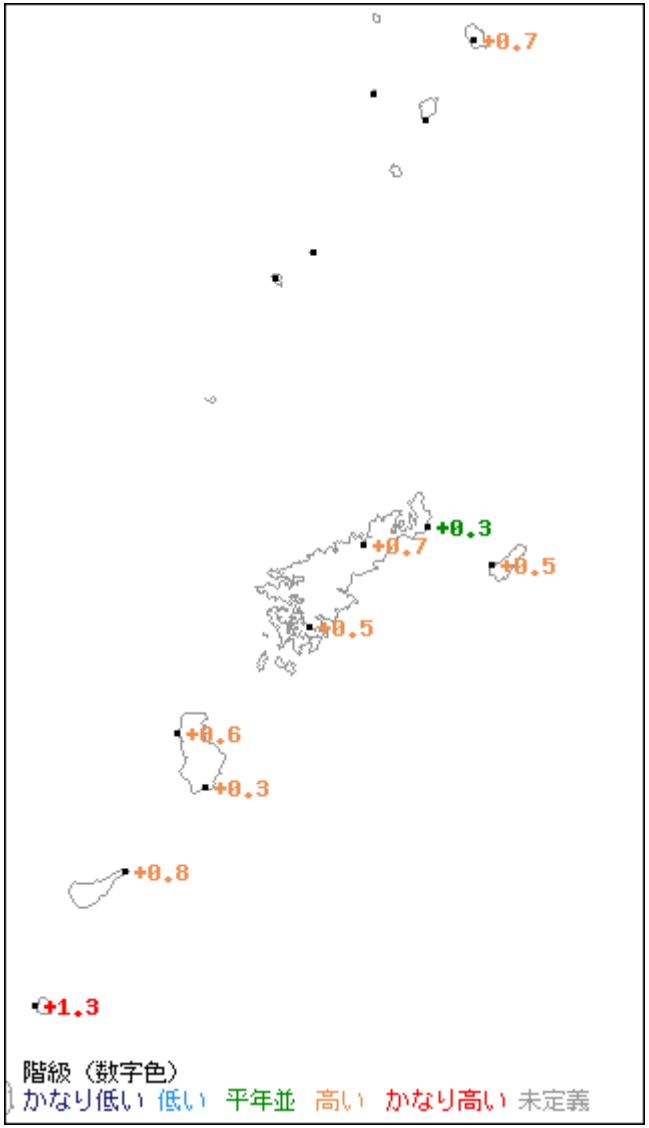

降水量平年比(%)

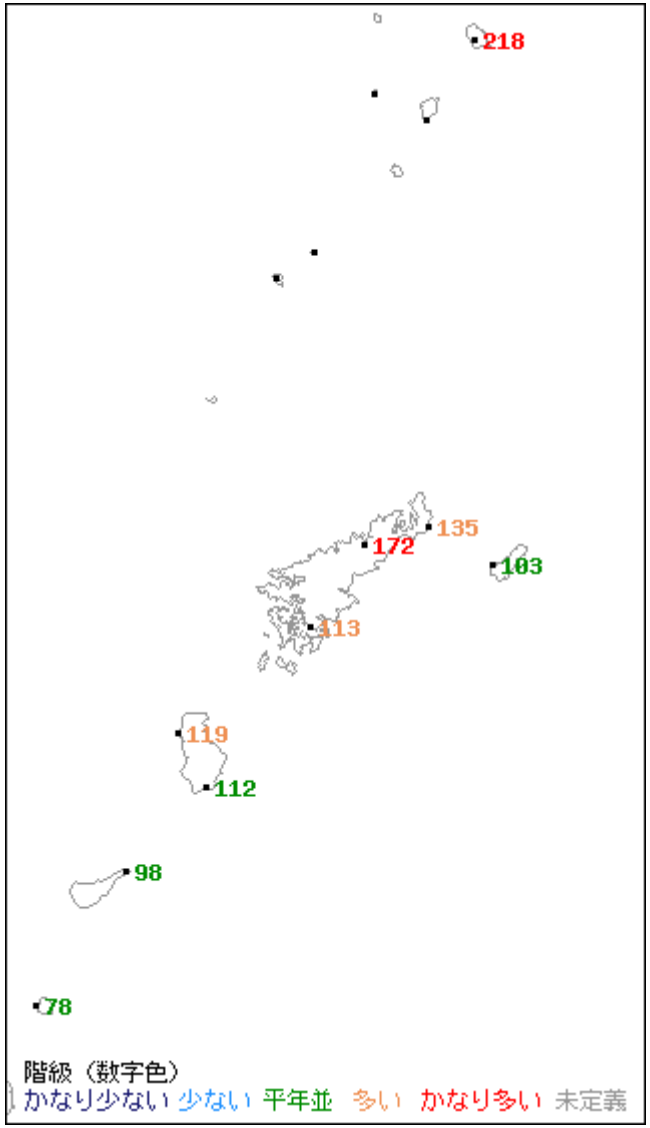

日照時間平年比(%)

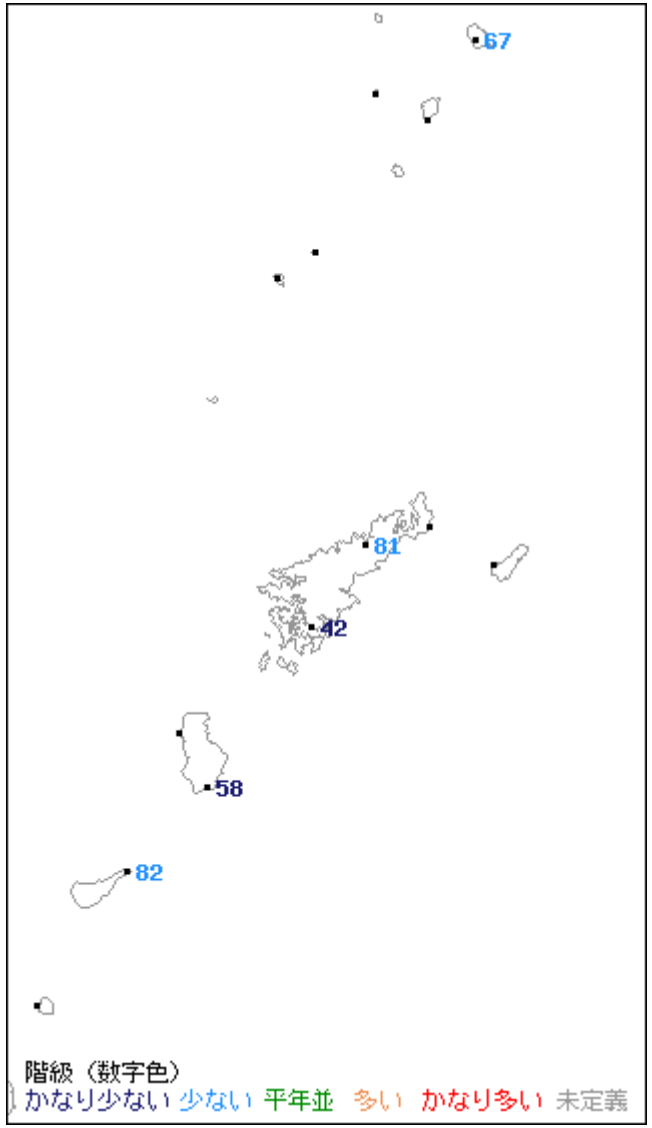

地上気象　気象経過図：2021年05月01日-2021年05月31日

鹿児島

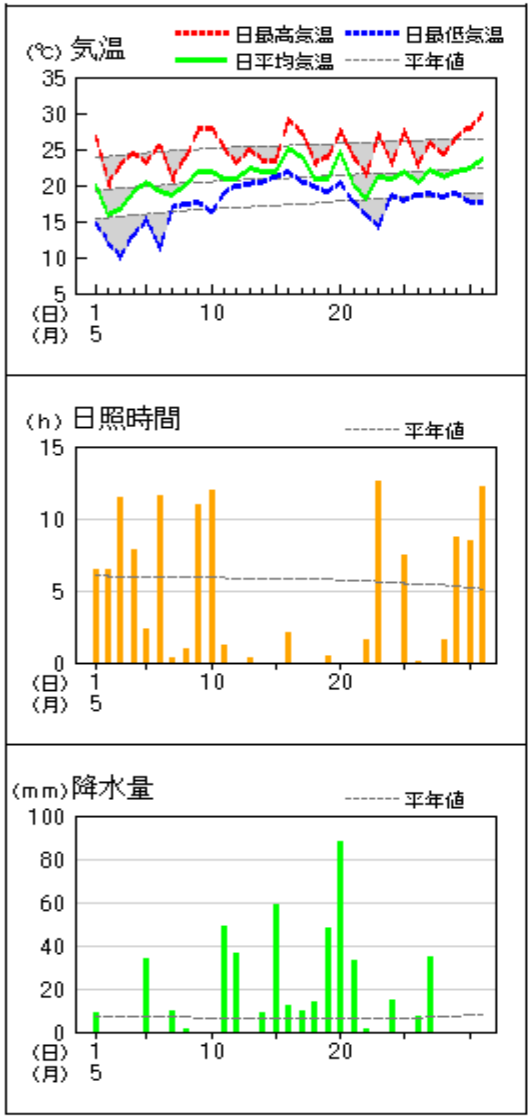

種子島

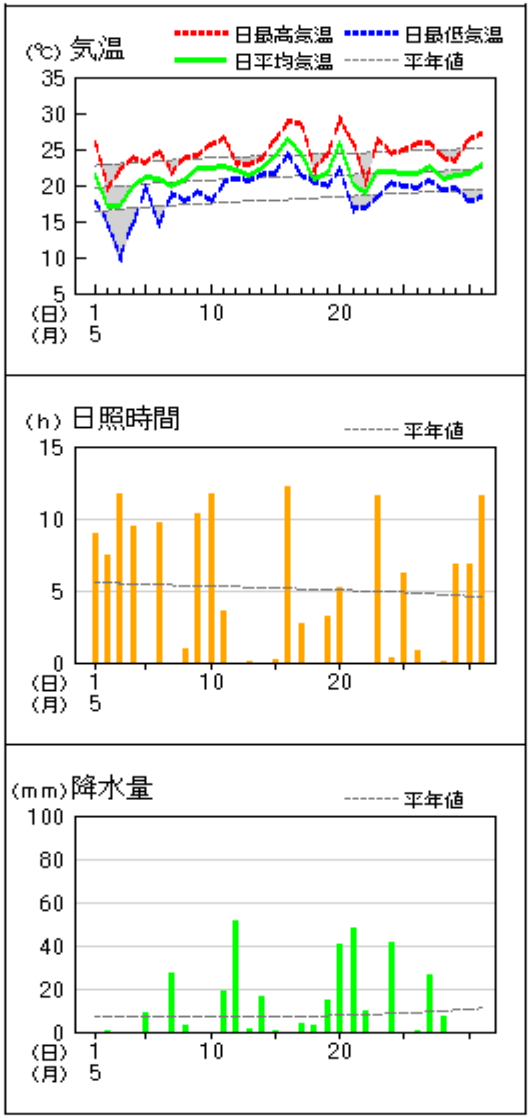

名瀬

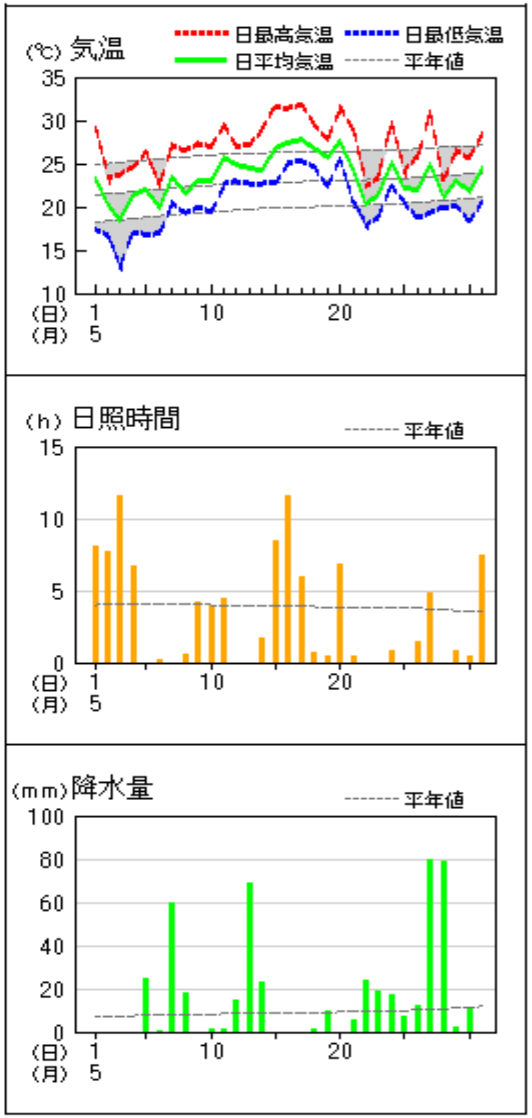

気　象　月　表

地点番号 47823　地点名 阿久根 （鹿児島県 ）　　気象官署名 鹿児島地方気象台　　2021 年 5 月

日付	平均気圧 現地 hPa	平均気圧 海面 hPa	気温 平均 ℃	気温 最高 ℃	気温 最低 ℃	平均蒸気圧 hPa	相対湿度 平均 %	相対湿度 最小 %	平均雲量 10 分比	日照時間 h	全天日射量 MJ/m²	降水量 mm	降水量 最大 1 時間 mm	降水量 最大 10 分 mm	最深積雪 cm	降雪深さ合計 cm	風速 平均 m/s	風速 最大 m/s	風速 最大 風向 16 方位	風速 最大瞬間 m/s	風速 最大瞬間 風向 16 方位	天気概況 昼 06:00～18:00	天気概況 夜 18:00～06:00	大気現象	日付
1	1002.9	1007.8	18.5	23.2	14.5	15.4	71	45		3.3		3.5	3.5	3.0			5.2	8.7	SW	22.0	SW			● ＝	1
2	1010.9	1016.0	15.0	17.8	10.3	9.5	56	40		6.4		—	—	—			5.5	8.4	NW	13.8	NW			∞	2
3	1015.4	1020.5	14.8	20.9	7.9	10.8	65	39		12.5		—	—	—			2.4	4.1	WSW	7.0	WSW				3
4	1011.9	1016.8	18.8	25.0	12.0	14.7	69	50		6.2		0.0	0.0	0.0			3.0	5.4	SSW	14.2	S			●	4
5	1008.6	1013.6	18.9	21.2	13.2	16.0	72	30		6.1		60.0	33.0	15.0			4.0	7.0	S	14.7	SSE			●	5
6	1012.5	1017.5	17.7	23.1	11.6	12.6	62	38		12.2		—	—	—			2.6	5.2	ENE	8.3	NE				6
7	1007.4	1012.4	17.9	20.3	14.8	17.4	85	56		2.3		4.0	1.5	1.0			1.6	3.5	E	5.2	E			● ＝	7
8	1004.6	1009.5	20.0	22.5	17.7	19.2	83	54		1.0		0.0	0.0	0.0			2.5	5.3	S	9.9	SSE			● ＝	8
9	1006.1	1011.0	19.9	23.1	16.1	18.7	80	56		10.3		—	—	—			2.5	4.2	W	7.5	WSW			＝	9
10	1007.6	1012.5	19.9	25.8	14.7	17.3	74	46		11.9		—	—	—			1.8	3.9	W	6.0	W			＝ ∞	10
11	1006.6	1011.5	20.5	24.8	17.1	19.6	82	60		1.9		22.5	8.5	2.5			2.1	3.9	ENE	5.9	ENE			● ∞	11
12	1002.9	1007.8	20.2	23.4	18.7	21.9	93	77		0.0		44.5	14.5	4.0			2.0	6.7	ENE	9.8	NE			● ＝	12
13	1005.3	1010.2	21.2	25.4	19.3	22.5	90	76		2.2		0.0	0.5	0.0			1.6	4.0	WSW	6.1	WSW			● ＝	13
14	1006.9	1011.7	22.4	25.4	19.8	22.6	84	70		1.5		3.0	2.5	1.0			1.5	3.6	ENE	5.2	ENE			● ＝	14
15	1006.4	1011.2	22.8	24.9	20.8	26.4	95	91		0.0		54.5	18.0	7.5			2.2	4.4	SSW	10.1	SSW			● ≡	15
16	1004.9	1009.7	24.8	27.8	23.1	28.5	91	79		2.3		13.5	5.5	3.0			5.0	7.6	SSW	14.5	S			● ＝	16
17	1004.4	1009.3	21.5	24.5	19.6	24.5	95	91		0.0		32.0	8.0	4.0			3.5	7.9	SSW	14.9	SW			● ＝	17
18	1006.5	1011.4	19.1	20.4	18.3	20.8	94	85		0.1		14.5	8.5	2.0			1.6	4.6	W	8.6	WSW			● ＝	18
19	1006.7	1011.6	19.2	22.4	16.6	18.2	83	56		2.2		7.5	2.5	1.0			1.7	4.2	WNW	6.6	WNW			● ＝	19
20	1002.9	1007.7	22.8	24.7	19.4	26.6	95	92		0.0		210.0	42.5	12.5			4.6	8.7	SSW	17.3	SSW			● ＝	20
21	1005.0	1009.9	18.6	21.5	15.9	19.6	91	78		0.0		15.5	4.5	2.0			2.8	5.7	WSW	9.7	WSW			● ＝	21
22	1005.9	1010.9	17.6	21.1	15.1	16.5	83	67		4.6		—	—	—			2.3	3.6	W	5.7	WNW				22
23	1006.5	1011.4	19.6	24.4	14.2	17.7	78	52		12.5		—	—	—			2.4	3.8	ENE	6.1	S				23
24	1002.4	1007.3	19.1	22.7	16.8	20.3	91	82		0.0		25.0	13.0	3.0			2.1	4.1	ENE	8.0	S			● ＝	24
25	1006.2	1011.1	19.8	24.1	16.3	18.9	82	63		4.3		—	—	—			2.2	4.0	WSW	7.4	SW			＝	25
26	1006.3	1011.2	18.1	21.4	15.7	17.1	83	67		0.0		9.5	5.5	2.0			1.7	4.4	NE	7.1	ENE			● ＝	26
27	999.5	1004.4	20.0	23.2	15.7	21.5	92	80		0.0		109.5	33.0	11.5			3.1	9.7	WSW	15.4	WSW			● ＝	27
28	1002.1	1007.0	20.7	25.1	17.8	20.6	85	55		1.8)		0.0	0.0	0.0			2.9)	5.8	S	11.9	S			● ＝	28
29	1002.6	1007.5	19.6	22.1	16.7	17.4	76	64		9.6		0.0	0.0	0.0			3.0	5.4	WNW	8.9	SW			● ＝ ∞	29
30	1004.2	1009.0	20.3	27.2	16.3	16.9	72	33		10.5		—	—	—			2.4	4.7	NNE	7.3	NNE			＝	30
31	1006.2	1011.0	20.8	25.1	15.4	16.8	68	52		12.4		—	—	—			2.2	4.0	ESE	5.8	ENE				31
上旬	1008.8	1013.8	18.1	22.3	13.3	15.2	72			72.2		67.5					3.1	2.6	1.5	2.3	2.7	4.7	月最大 24 時間降水量		最低海面気圧
中旬	1005.4	1010.2	21.5	24.4	19.3	23.2	90			10.2		402.0					2.6	10.1	（北）			9.4	mm	期間	
下旬	1004.3	1009.2	19.5	23.4	16.0	18.5	82			55.7		159.5					2.5	6.9	（西）風向別頻度%（東）			7.0	211.5	20 日 2 時	hPa　起日
月	1006.1	1011.0	19.7	23.4	16.2	18.9	81			138.1		629.0					2.7	7.8	（南）（0.3）			6.7	起日　20	～21 日 2 時	998.9　27
平年	1006.8	1011.7	19.5	23.6	15.7	17.5	77		6.9@	185.9		188.1				−@	2.7	5.6	14.1	8.7	5.2	4.4	可照時間	h	日照率　32%

階級別	気温 ℃ 最高 <0	平均 <0	最低 <0	最高 ≧25	平均 ≧25	最低 ≧25	最高 ≧30	最高 ≧35	日降水量 mm ≧0.0	≧0.5	≧1.0	≧10	≧30	日最深積雪 cm ≧0	≧10	≧20	≧50	≧100	日最大風速 m/s ≧10	≧15	≧30	日平均雲量 <1.5	≧8.5
日数	0	0	0	8	0	0	0	0	21	16	16	11	6						0	0	0		
平年	0.0	0.0	0.0	8.3	0.2	0.0	0.1	0.0	15.3	10.4	9.3	4.5	2.0		0.0@	0.0@	0.0@	0.0@	0.2	0.0	0.0	3.3@	16.8@

日数	不照	大気現象 雪	霧	雷	現象		平年
					霜	初	
						終	
	8	0)	1)		雪	初	1／1
平年	4.7	0.0	2.0			終	2／21

気　象　月　表

地点番号 47827　地点名 鹿児島 （鹿児島県 ）　　気象官署名 鹿児島地方気象台　　2021 年 5 月

日付	平均気圧 現地 hPa	平均気圧 海面 hPa	気温 平均 ℃	気温 最高 ℃	気温 最低 ℃	平均蒸気圧 hPa	相対湿度 平均 %	相対湿度 最小 %	平均雲量 10 分比	日照時間 h	全天日射量 MJ/m²	降水量 mm	降水量 最大 1 時間 mm	降水量 最大 10 分 mm	最深積雪 cm	降雪深さ合計 cm	風速 平均 m/s	風速 最大 m/s	風速 最大 風向 16 方位	風速 最大瞬間 m/s	風速 最大瞬間 風向 16 方位	天気概況 昼 06:00～18:00	天気概況 夜 18:00～06:00	大気現象	日付
1	1004.0	1007.7	20.0	26.6	14.7	16.6	70	54	7.0	6.5	18.83	8.5	7.5	6.0	―	―	6.1	11.6	WSW	19.7	SSW	曇後晴一時雨、雷を伴う	晴	●	1
2	1011.6	1015.3	15.8	20.2	12.0	9.5	54	30	3.8	6.4	16.24	0.0	0.0	0.0	―	―	5.4	9.9	WNW	17.8	NW	晴時々曇一時雨	晴	●	2
3	1016.6	1020.3	16.6	22.8	10.0	10.8	59	21	4.0	11.5	27.27	―	―	―	―	―	2.7	5.1	SSE	7.9	SE	晴	晴		3
4	1014.2	1017.9	19.2	24.5	13.1	16.1	73	54	6.5	7.8	21.72	0.0	0.0	0.0	―	―	4.6	8.6	SSE	11.8	SSE	曇時々晴	雨一時曇	●	4
5	1010.0	1013.8	20.3	23.1	15.3	19.6	82	63	10.0	2.3	10.13	33.5	13.5	6.0	―	―	5.4	10.3	SSE	16.9	NW	雨後曇	晴時々曇	● ＝	5
6	1013.7	1017.4	19.2	25.5	11.5	13.8	62	27	3.8	11.6	27.32	―	―	―	―	―	3.0	5.3	NW	7.6	SSE	薄曇後晴	曇時々晴		6
7	1008.8	1012.5	18.7	20.9	17.0	19.2	89	74	10.0	0.3	4.74	10.0	3.0	1.0	―	―	1.9	5.4	NNE	7.7	NNE	雨後時々曇	曇	● ＝	7
8	1006.3	1010.0	20.1	23.8	17.3	20.0	86	62	9.8	1.0	9.63	1.5	1.0	0.5	―	―	1.9	4.7	SSE	7.4	SE	曇時々雨	曇後時々晴	● ＝	8
9	1007.0	1010.7	22.0	28.0	17.7	19.2	75	42	4.3	10.9	26.08	―	―	―	―	―	3.0	7.0	WNW	9.7	WNW	晴	快晴		9
10	1008.7	1012.4	22.0	27.8	16.4	19.1	74	37	0.0	11.9	26.32	―	―	―	―	―	2.2	4.2	SE	6.7	SE	快晴	晴後一時曇	＝	10
11	1008.2	1011.9	21.0	25.1	19.0	21.7	87	71	8.3	1.2	9.54	49.0	15.5	5.5	―	―	2.5	9.0	NNE	14.2	NNE	曇時々雨、雷を伴う	雨	● ＝	11
12	1005.0	1008.7	20.9	23.1	19.9	23.2	94	81	10.0	0.0	4.04	36.5	12.5	4.0	―	―	1.7	4.6	NNE	6.6	N	大雨後一時曇	曇一時雨	● ＝	12
13	1006.8	1010.5	22.3	24.9	20.2	23.2	86	75	9.5	0.3	11.45	―	―	―	―	―	1.7	3.4	SSW	5.8	SSW	曇	曇後雨		13
14	1008.7	1012.4	21.9	23.5	20.4	23.9	91	83	10.0	0.0	5.69	8.5	4.0	1.0	―	―	1.6	3.4	S	5.4	S	曇後時々雨	雨後一時曇	● ＝	14
15	1008.3	1012.0	21.9	23.5	21.2	25.7	98	95	10.0	0.0	3.41	59.0	27.5	19.0	―	―	2.0	11.1	NNE	16.4	NNE	大雨一時曇、雷を伴う	曇時々雨	● ＝	15
16	1007.0	1010.6	25.2	29.2	21.9	28.4	89	74	9.3	2.1	14.55	12.5	12.0	10.0	―	―	3.2	6.3	S	10.2	SSW	雨時々曇	雨時々曇	● ＝	16
17	1005.8	1009.5	23.9	27.3	20.5	26.4	89	80	10.0	0.0	4.39	10.0	7.0	4.5	―	―	3.5	8.0	SW	14.5	WSW	雨一時曇	曇後時々雨	● ＝	17
18	1007.6	1011.3	20.9	23.2	19.8	22.3	90	80	10.0	0.0	6.69	13.5	5.0	2.0	―	―	1.7	5.6	WNW	8.3	WNW	雨後曇	大雨時々曇	● ＝	18
19	1007.9	1011.6	21.0	23.8	19.1	22.5	91	77	10.0	0.5	8.55	48.0	32.0	8.0	―	―	1.7	4.2	NNW	5.9	NNW	曇時々雨	雨時々曇	● ＝	19
20	1005.1	1008.7	24.7	27.7	20.5	28.1	90	79	10.0	0.0	5.30	88.0	23.5	11.5	―	―	4.7	8.7	W	15.4	W	雨後一時曇	大雨	● ＝	20
21	1006.2	1009.9	19.8	24.0	17.6	20.8	90	73	10.0	0.0	4.39	33.0	9.0	4.0	―	―	2.5	5.7	WSW	10.3	WSW	雨時々曇	雨後曇	● ＝	21
22	1007.0	1010.7	18.1	21.4	15.8	17.8	86	69	7.5	1.6	7.54	1.5	1.0	0.5	―	―	2.2	4.9	WNW	6.9	W	曇時々雨一時晴	晴	●	22
23	1007.6	1011.3	21.2	27.2	14.2	18.2	74	50	3.3	12.6	29.63	0.0	0.0	0.0	―	―	2.4	3.9	NNW	5.4	WNW	晴	雨時々曇一時晴	●	23
24	1003.6	1007.3	20.8	23.2	18.7	21.8	89	79	9.3	0.0	3.00	15.0	6.5	2.0	―	―	3.0	6.9	WNW	11.8	W	雨後曇	曇一時晴	● ＝	24
25	1007.3	1010.9	21.9	27.7	17.9	18.6	73	33	8.5	7.5	22.98	―	―	―	―	―	3.0	6.1	W	9.7	WNW	曇後晴	晴後曇		25
26	1007.5	1011.2	20.3	23.1	18.6	18.5	78	59	10.0	0.1	8.07	7.0	3.0	1.5	―	―	2.1	6.3	ESE	8.7	ESE	曇後一時雨	雨	●	26
27	1000.8	1004.5	22.1	26.0	18.9	23.1	86	72	10.0	0.0	7.44	35.0	10.0	5.0	―	―	4.6	12.3	WSW	21.5	WSW	雨後曇、雷を伴う	曇	● ＝	27
28	1003.8	1007.4	21.2	24.3	18.4	20.8	83	65	10.0	1.6	12.58	―	―	―	―	―	2.3	5.6	SSW	9.0	S	曇	曇		28
29	1003.4	1007.0	22.0	26.7	19.0	17.7	68	48	7.5	8.7	24.78	0.0	0.0	0.0	―	―	4.0	6.8	WNW	9.7	WNW	薄曇後晴	薄曇時々晴	●	29
30	1005.1	1008.8	22.4	28.0	17.7	17.5	67	39	6.5	8.4	24.19	―	―	―	―	―	2.6	4.9	S	6.4	S	薄曇時々晴	晴一時薄曇		30
31	1007.2	1010.8	23.6	30.0	17.7	17.3	61	39	3.8	12.2	28.80	―	―	―	―	―	2.5	5.9	SSE	9.5	SSE	晴	薄曇後一時晴		31
上旬	1010.1	1013.8	19.4	24.3	14.5	16.4	72		5.9	70.2	18.8	53.5				―	3.6	11.4	12.5	8.9	7.0	3.2	月最大 24 時間降水量		最低海面気圧	
中旬	1007.0	1010.7	22.4	25.1	20.3	24.5	91		9.7	4.1	7.4	325.0				―	2.4	11.2	（北）			0.9	mm	期間		
下旬	1005.4	1009.1	21.2	25.6	17.7	19.3	78		7.9	52.7	15.8	91.5				―	2.8	5.1	（西）風向別頻度%（東）			1.3	93.5	20 日 2 時	hPa	起日
月	1007.4	1011.1	21.0	25.0	17.5	20.0	80		7.8	127.0	14.0	470.0				―	3.0	3.1	（南）（0.8）			2.0	起日 20	～21 日 2 時	999.1	27
平年	1008.0	1011.7	21.0	25.5	17.3	17.5	71		7.3	178.2	17.7	205.2				－	3.1	3.8	5.2	8.5	11.0	4.0	可照時間	h	日照率	30%

階級別	気温 ℃ 最高 <0	平均 <0	最低 <0	最高 ≧25	平均 ≧25	最低 ≧25	最高 ≧30	最高 ≧35	日降水量 mm ≧0.0	≧0.5	≧1.0	≧10	≧30	日最深積雪 cm ≧0	≧10	≧20	≧50	≧100	日最大風速 m/s ≧10	≧15	≧30	日平均雲量 <1.5	≧8.5
日数	0	0	0	14	1	0	1	0	22	18	18	13	8	0	0	0	0	0	4	0	0	1	18
平年	0.0	0.0	0.0	19.2	0.3	0.0	0.6	0.0	16.7	10.7	9.4	5.2	2.4	0.0	0.0	0.0	0.0	0.0	1.0	0.0	0.0	1.9	14.7

日数	不照	大気現象 雪	霧	雷
	9	0	0	4
平年	4.9	0.0	0.1	1.5

現象		平年
霜	初	12／15
	終	2／26
雪	初	1／6
	終	2／13

気　象　月　表

地点番号 47831　地点名 枕崎 （鹿児島県 ）　　気象官署名 鹿児島地方気象台　　2021 年 5 月

日付	平均気圧 現地 hPa	平均気圧 海面 hPa	気温 平均 ℃	気温 最高 ℃	気温 最低 ℃	平均蒸気圧 hPa	相対湿度 平均 %	相対湿度 最小 %	平均雲量 10 分比	日照時間 h	全天日射量 MJ/m²	降水量 mm	降水量 最大 1 時間 mm	降水量 最大 10 分 mm	最深積雪 cm	降雪深さ合計 cm	風速 平均 m/s	風速 最大 m/s	風速 最大 風向 16 方位	風速 最大瞬間 m/s	風速 最大瞬間 風向 16 方位	天気概況 昼 06:00～18:00	天気概況 夜 18:00～06:00	大気現象	日付
1	1004.5	1008.1	20.2	25.2	15.4	17.6	73	56		5.8		7.0	7.0	7.0			6.6	12.2	WSW	23.5	W			● ＝	1
2	1011.9	1015.6	15.3	19.1	10.8	10.2	60	42		5.6		0.0	0.0	0.0			5.7	10.3	NNW	16.6	NW			●	2
3	1016.6	1020.4	15.1	21.2	7.4	11.7	71	39		12.1		—	—	—			3.1	4.9	SSE	7.7	SSE				3
4	1013.9	1017.6	18.9	23.7	11.3	16.6	76	58		7.7		0.5	0.5	0.5			5.1	10.5	SE	14.9	SE			●	4
5	1010.2	1013.9	19.7	22.2	15.1	18.8	80	50		1.4		26.0	12.0	3.5			6.7	13.1	S	20.6	SSE			●	5
6	1013.7	1017.4	18.8	23.7	10.9	14.9	69	37		12.4		—	—	—			3.7	6.9	SE	10.1	SE				6
7	1008.6	1012.3	19.1	21.4	16.9	20.4	93	72		0.2		9.0	4.0	1.5			2.8	7.6	N	10.9	N			●	7
8	1006.3	1010.0	20.0	23.5	16.7	20.9	89	70		0.7		1.0	0.5	0.5			2.3	5.5	SSW	8.8	SW			● ＝	8
9	1007.2	1010.8	21.5	26.1	16.7	20.5	81	57		11.3		—	—	—			2.8	5.1	W	8.0	W			＝	9
10	1008.8	1012.4	20.8	26.6	14.3	19.6	81	54		11.8		—	—	—			2.5	4.3	SSW	5.9	S			＝ ∞	10
11	1007.8	1011.5	21.4	25.2	18.7	23.4	92	78		0.4		31.5	20.0	13.0			3.0	6.8	ESE	10.6	ESE			● ＝	11
12	1004.6	1008.2	21.7	25.6	19.9	24.2	93	82		0.1		34.0	11.5	3.0			4.3	10.7	SE	16.2	SE			● ＝	12
13	1006.7	1010.3	21.9	23.6	20.1	23.5	90	79		0.2		0.0	0.0	0.0			2.7	5.7	SE	8.0	SE			● ＝	13
14	1008.3	1011.9	22.2	24.2	20.5	24.7	92	82		0.0		7.0	2.0	1.5			2.2	5.1	ESE	7.3	ESE			● ＝	14
15	1008.2	1011.8	22.8	24.0	21.8	27.4	99	91		0.0		14.0	9.5	6.5			2.2	5.5	SE	8.1	SE			● ＝	15
16	1007.3	1010.9	24.3	26.8	22.9	28.9	95	85		1.0		0.5	0.5	0.5			3.4	6.0	SSW	8.9	SSW			● ＝	16
17	1006.2	1009.9	22.7	25.2	20.1	26.2	95	87		0.1		9.5	8.5	3.5			4.1	9.2	SW	15.6	SSW			● ＝	17
18	1007.8	1011.4	20.1	22.4	18.8	22.2	94	81		0.2		11.5	5.0	2.5			2.1	5.7	NNW	8.3	NNW			● ＝	18
19	1007.7	1011.4	20.3	24.2	17.8	22.4	94	73		0.6		22.5	7.0	2.5			2.5	7.3	NNW	10.3	NNW			●	19
20	1005.5	1009.1	23.6	25.2	21.6	28.2	97	91		0.0		56.5	26.0	9.5			4.5	8.0	S	12.0	SSW			● ＝	20
21	1006.4	1010.0	19.0	22.8	17.0	20.9	95	82		0.0		25.0	6.5	2.0			2.6	6.4	WNW	12.0	WNW			●	21
22	1007.1	1010.8	17.2	20.2	14.5	18.3	93	74		0.2		3.5	3.0	1.0			2.2	3.7	NNW	5.5	NNW			● ≡	22
23	1007.7	1011.4	19.6	24.2	13.5	19.1	84	62		12.3		0.0	0.0	0.0			2.5	4.1	N	5.4	SSE			● ＝	23
24	1003.6	1007.2	21.2	23.5	19.0	22.3	88	76		0.6		11.5	6.5	2.0			4.8	7.5	NNW	13.1	WNW			● ＝	24
25	1007.5	1011.2	20.7	25.1	17.1	19.3	80	55		6.8		—	—	—			3.0	5.6	NNW	9.3	NNW			＝	25
26	1007.3	1011.0	19.7	22.5	17.1	17.8	78	38		0.4)		3.5	1.5	1.0			3.0	8.8	SE	14.2	ESE			● ＝	26
27	1001.2	1004.9	21.6	24.9	18.4	23.6	91	74		0.1		28.0	14.0	9.5			5.1	11.6	WSW	19.4	WSW			● ＝	27
28	1004.0	1007.6	20.4	23.4	17.6	21.5	90	77		0.1		0.0	0.0	0.0			2.2	6.3	ESE	8.3	SE			●	28
29	1003.7	1007.3	21.0	25.2	16.5	18.6	75	47		8.9		0.0	0.0	0.0			3.8	6.8	NNW	11.7	WSW			● ＝	29
30	1005.2	1008.8	20.4	25.4	16.1	18.4	78	53		6.7		—	—	—			2.3	4.5	N	6.0	N			＝	30
31	1007.1	1010.8	21.7	27.6	14.4	18.9	74	46		12.3		—	—	—			3.6	6.2	SE	9.3	E				31
上旬	1010.2	1013.9	18.9	23.3	13.6	17.1	77			69.0		43.5					4.1	6.3	12.4	18.4	4.0	0.8			
中旬	1007.0	1010.6	22.1	24.6	20.2	25.1	94			2.6		187.0					3.1	7.1				0.5			
下旬	1005.5	1009.2	20.2	24.1	16.5	19.9	84			48.4		71.5					3.2	4.0				3.5			
月	1007.5	1011.2	20.4	24.0	16.7	20.7	85			120.0		302.0					3.5	3.1				5.1			
平年	1007.9	1011.6	20.1	24.1	16.2	17.7	75		7.4@	176.9		196.7				−@	3.9	4.0	6.9	9.5	5.8	8.5			

（北）
（西）風向別頻度%（東）
（南）（0.0）

月最大 24 時間降水量			
mm		期間	
65.0		11 日 14 時 ～12 日 10 時	
起日	12		
可照時間		h	

最低海面気圧	
hPa	起日
1000.5	27
日照率	28%

階級別	気温 ℃ 最高 <0	平均 <0	最低 <0	最高 ≧25	平均 ≧25	最低 ≧25	最高 ≧30	最高 ≧35	日降水量 mm ≧0.0	≧0.5	≧1.0	≧10	≧30	日最深積雪 cm ≧0	≧10	≧20	≧50	≧100	日最大風速 m/s ≧10	≧15	≧30	日平均雲量 <1.5	≧8.5
日数	0	0	0	12	0	0	0	0	24	19	17	10	3						6	0	0		
平年	0.0	0.0	0.0	10.2	0.2	0.0	0.1	0.0	16.3	11.2	9.9	5.3	2.2	0.0@	0.0@	0.0@	0.0@	0.0@	3.5	0.0	0.0	2.9@	17.8@

日数	不照	大気現象 雪	霧	雷
	4	0)	1)	
平年	5.3	0.0	0.4	0.9@

現象		平年
霜	初	
	終	
雪	初	1／6
	終	2／22

気　象　月　表

地点番号 47836　地点名 屋久島 （鹿児島県 ）　　気象官署名 鹿児島地方気象台　　2021 年 5 月

日付	平均気圧 現地 hPa	平均気圧 海面 hPa	気温 平均 ℃	気温 最高 ℃	気温 最低 ℃	平均蒸気圧 hPa	相対湿度 平均 %	相対湿度 最小 %	平均雲量 10 分比	日照時間 h	全天日射量 MJ/m²	降水量 mm	降水量 最大 1 時間 mm	降水量 最大 10 分 mm	最深積雪 cm	降雪深さ合計 cm	風速 平均 m/s	風速 最大 m/s	風速 最大 風向 16 方位	風速 最大瞬間 m/s	風速 最大瞬間 風向 16 方位	天気概況 昼 06:00～18:00	天気概況 夜 18:00～06:00	大気現象	日付
1	1003.4	1007.8	22.4	30.2	16.8	14.5	54	17		7.6		3.5	3.5	3.5			7.9	13.2	SSW	23.7	S			● ∞	1
2	1010.9	1015.4	17.1	21.1	14.2	9.8	51	36		8.2		2.0	1.5	1.0			8.3	14.0	NW	19.5	NW			●	2
3	1015.8	1020.3	17.4	22.0	13.0	11.0	56	41		12.7		0.0	0.0	0.0			3.7	5.8	NNW	9.8	N			● ∞	3
4	1013.2	1017.7	20.2	23.4	14.1	15.1	64	52		9.1		0.0	0.0	0.0			6.1	10.9	S	15.9	S			●	4
5	1009.7	1014.1	20.8	22.5	17.9	19.3	78	34		0.0		56.0	17.0	4.5			8.2	12.7	S	18.5	S			● ∞	5
6	1012.9	1017.4	20.7	23.8	17.0	13.9	56	28		5.0		0.0	0.0	0.0			4.5	8.9	WNW	12.3	WNW			● ∞	6
7	1007.7	1012.1	19.7	21.6	17.7	21.7	95	79		0.0		50.0	12.0	4.0			2.8	9.6	NW	12.9	NW			● ＝ ∞	7
8	1005.8	1010.3	19.5	23.0	17.3	21.1	93	72		1.8		4.0	1.5	0.5			3.0	8.6	S	11.8	S			● ＝ ∞	8
9	1006.4	1010.8	21.2	26.4	16.5	20.8	83	54		11.8		0.0	0.0	0.0			3.0	7.0	NW	11.8	NW			● ∞	9
10	1008.2	1012.6	21.1	26.2	15.3	20.3	81	59		10.8		0.0	0.0	0.0			2.5	5.2	S	8.7	SSE			● ∞	10
11	1007.1	1011.5	22.2	26.2	19.7	25.3	94	79		5.3		39.0	20.0	6.0			2.7	6.5	S	9.3	S			● ＝ ∞	11
12	1003.9	1008.3	22.5	26.4	20.6	25.7	94	69		0.7		86.5	31.5	10.0			3.1	8.8	S	14.9	SW			● ∞	12
13	1006.2	1010.6	22.0	22.7	21.6	25.9	98	95		0.0		1.0	0.5	0.5			1.8	3.5	SSW	5.1	E			● ＝ ∞	13
14	1007.8	1012.2	22.3	23.3	21.7	26.8	100	98		0.0		52.0	11.0	3.0			1.8	4.9	SSE	7.2	SSE			● ≡ ∞	14
15	1007.6	1012.0	23.4	26.4	20.7	27.2	94	80		0.2		0.0	0.0	0.0			1.5	4.2	NW	5.1	NW			● ≡ ∞	15
16	1006.5	1010.8	26.2	30.4	21.3	26.9	80	51		11.2		0.0	0.0	0.0			2.8	7.9	SSW	12.9	SW			● ≡ ∞	16
17	1005.5	1009.8	25.3	28.8	22.9	28.9	90	67		2.2		3.5	2.0	1.5			3.2	7.5	SSW	11.8	SSW			● ≡ ∞	17
18	1006.8	1011.2	22.2	23.5	20.8	26.3	98	92		0.0		5.0	3.5	1.5			2.4	8.2	NW	11.3	NW			● ≡ ∞	18
19	1006.9	1011.3	21.7	24.6	20.2	25.4	98	89		0.6		31.0	10.0	5.0			2.8	6.8	NW	9.3	N			● ≡ ∞	19
20	1005.1	1009.4	25.8	29.8	22.1	28.4	86	60		1.8		55.0	18.0	6.5			5.6	9.8	SSW	15.9	SSW			●	20
21	1005.4	1009.9	20.0	25.3	17.1	22.8	97	64		0.0		64.5	13.5	3.5			6.1	13.6	WNW	18.0	WNW			● ∞	21
22	1006.5	1010.9	17.7	20.0	15.7	18.7	93	76		0.0		7.5	3.5	1.0			3.5	6.0	NW	9.3	NNW			● ≡ ∞	22
23	1007.0	1011.4	20.4	24.4	14.5	19.8	83	62		10.1		0.0	0.0	0.0			3.0	5.2	SSE	7.2	S			● ≡ ∞	23
24	1002.9	1007.2	22.2	24.6	20.2	25.9	96	81		0.8		57.0	24.5	7.0			5.3	11.1	NW	15.4	NW			● ＝ ∞	24
25	1006.7	1011.1	21.5	26.0	16.4	18.9	73	30		6.2		0.0	0.0	0.0			4.0	8.6	NW	12.3	NW			●	25
26	1006.8	1011.2	21.1	26.5	16.8	18.9	75	30		0.5		6.0	4.5	1.5			4.0	8.0	S	11.8	S			● ∞	26
27	1001.0	1005.3	22.7	27.2	19.2	26.6	96	78		0.1		51.0	20.0	7.5			5.8	11.6	NW	20.1	WSW			● ≡ ∞	27
28	1003.4	1007.8	19.8	22.4	17.8	22.8	99	92		0.0		9.0	3.5	1.0			1.9	6.9	S	9.3	WNW			● ≡	28
29	1002.9	1007.3	20.6	24.1	17.5	21.2	88	70		5.6		0.0	0.0	0.0			4.0	7.3	NW	10.8	NNW			● ≡ ∞	29
30	1004.4	1008.8	21.6	25.1	18.0	20.2	78	63		6.2		0.0	0.0	0.0			2.7	4.8	WNW	6.7	WNW			● ≡	30
31	1006.4	1010.8	22.6	27.0	18.2	22.9	85	58		10.9		0.0	0.0	0.0			2.7	5.0	NE	6.7	ESE			● ≡ ∞	31
上旬	1009.4	1013.9	20.0	24.0	16.0	16.8	71			67.0		115.5					5.0	13.0	4.3	3.5	2.4	2.0	月最大 24 時間降水量		最低海面気圧
中旬	1006.3	1010.7	23.4	26.2	21.2	26.7	93			22.0		273.0					2.8	12.0	（北）			0.9	mm	期間	
下旬	1004.9	1009.2	20.9	24.8	17.4	21.7	88			40.4		195.0					3.9	4.6	（西）風向別頻度%（東）			2.0	104.0	11 日 14 時	hPa　起日
月	1006.8	1011.2	21.4	25.0	18.2	21.7	84			129.4		583.5					3.9	5.9	（南）（0.1）			3.6	起日　12	～12 日 13 時	1002.3　27
平年	1007.2	1011.6	21.0	24.5	17.5	19.0	76		7.4@	152.7		444.1				−@	4.5	9.0	10.9	14.0	8.1	3.6	可照時間	h	日照率　31%

階級別	気温 ℃ 最高 <0	平均 <0	最低 <0	最高 ≧25	平均 ≧25	最低 ≧25	最高 ≧30	最高 ≧35	日降水量 mm ≧0.0	≧0.5	≧1.0	≧10	≧30	日最深積雪 cm ≧0	≧10	≧20	≧50	≧100	日最大風速 m/s ≧10	≧15	≧30	日平均雲量 <1.5	≧8.5
日数	0	0	0	15	3	0	2	0	31	19	19	10	10						7	0	0		
平年	0.0	0.0	0.0	13.6	0.3	0.0	0.3	0.0	22.3	13.7	12.6	7.8	4.4	0.0@	0.0@	0.0@	0.0@	0.0@	5.7	0.4	0.0	2.7@	16.6@

日数	不照	大気現象 雪	霧	雷	現象		平年
					霜	初	
						終	
	8	0)	13)		雪	初	
平年	6.1	0.0	0.5	1.8@		終	

気　象　月　表

地点番号 47837　地点名 種子島 （鹿児島県 ）　　気象官署名 鹿児島地方気象台　　2021 年 5 月

日付	平均気圧 現地 hPa	平均気圧 海面 hPa	気温 平均 ℃	気温 最高 ℃	気温 最低 ℃	平均蒸気圧 hPa	相対湿度 平均 %	相対湿度 最小 %	平均雲量 10 分比	日照時間 h	全天日射量 MJ/m²	降水量 mm	降水量 最大 1 時間 mm	降水量 最大 10 分 mm	最深積雪 cm	降雪深さ合計 cm	風速 平均 m/s	風速 最大 m/s	風速 最大 風向 16 方位	風速 最大瞬間 m/s	風速 最大瞬間 風向 16 方位	天気概況 昼 06:00～18:00	天気概況 夜 18:00～06:00	大気現象	日付
1	1003.8	1008.2	21.5	25.9	17.7	18.5	71	51		8.9		0.0	0.0	0.0			9.5	17.0	WSW	21.7	WSW			● ＝ ∞	1
2	1010.8	1015.2	17.1	19.5	14.7	11.6	60	44		7.4		0.5	0.5	0.5			11.4	19.9	NNW	26.9	NNW			●	2
3	1015.8	1020.2	17.1	22.1	10.0	12.5	65	48		11.7		—	—	—			3.4	7.8	NNW	9.9	SE				3
4	1013.8	1018.2	19.9	23.8	14.7	16.1	69	54		9.4		—	—	—			5.3	9.0	SSE	13.9	SSE				4
5	1009.7	1014.1	21.2	23.1	19.9	20.7	82	62		0.0		8.5	6.5	4.5			7.8	14.8	SW	25.5	WSW			●	5
6	1012.9	1017.3	20.8	24.6	14.7	16.0	65	45		9.7		—	—	—			3.9	8.4	NW	11.1	E				6
7	1007.7	1012.1	20.0	21.7	19.0	22.2	95	82		0.0		27.0	7.5	2.0			2.8	6.9	N	9.6	N			● ＝	7
8	1005.8	1010.2	20.8	23.8	17.8	22.2	90	77		0.9		3.0	1.5	0.5			3.6	6.8	SSE	10.2	SSE			●	8
9	1006.4	1010.7	22.3	24.2	19.2	22.6	84	76		10.3		—	—	—			6.6	9.3	WSW	11.2	W				9
10	1008.2	1012.6	22.3	25.6	18.0	23.0	86	75		11.7		—	—	—			3.0	5.6	W	6.6	WSW			＝	10
11	1007.4	1011.8	22.7	26.6	20.4	25.9	94	76		3.6		19.0	4.5	3.0			2.2	4.8	ENE	7.1	SE			●	11
12	1004.4	1008.7	22.2	23.2	21.0	26.2	98	95		0.0		51.0	14.5	4.0			4.3	10.8	W	16.0	W			● ＝	12
13	1006.3	1010.7	21.5	22.8	20.6	24.5	95	90		0.1		1.5	1.5	0.5			2.6	4.6	E	8.0	ENE			● ＝	13
14	1007.9	1012.3	22.5	23.6	21.5	26.9	99	93		0.0		16.5	5.0	2.5			2.5	4.9	E	7.9	ENE			● ＝	14
15	1007.8	1012.1	24.1	26.3	21.7	28.3	95	83		0.2		0.5	0.5	0.5			1.9	4.5	WSW	6.7	S			● ＝	15
16	1006.8	1011.1	26.5	28.9	24.4	29.1	84	74		12.2		—	—	—			6.7	11.4	SSW	15.4	SW				16
17	1005.8	1010.1	24.3	28.5	21.4	27.9	92	78		2.7		4.0	3.0	1.0			6.6	13.8	WSW	17.6	SW			● ＝	17
18	1007.0	1011.4	21.0	22.2	20.4	23.7	95	90		0.0		3.0	2.0	0.5			3.8	9.5	NW	11.7	NW			●	18
19	1007.0	1011.4	21.6	24.2	20.0	24.6	95	81		3.2		15.0	6.5	1.5			2.5	6.4	W	8.2	W			● ＝	19
20	1005.2	1009.5	26.0	29.3	22.4	29.3	87	73		5.2		40.5	36.5	12.5			8.7	12.6	S	20.1	SSW			●	20
21	1005.6	1010.0	20.1	25.9	16.9	22.2	93	80		0.0		48.0	15.0	11.0			7.7	12.0	W	18.2	S			● ＝	21
22	1006.3	1010.7	18.8	20.2	16.9	18.4	85	60		0.0		9.5	2.5	1.0			5.4	8.0	WSW	10.0	SW			●	22
23	1007.0	1011.3	21.9	26.5	18.4	19.9	76	59		11.6		—	—	—			2.7	6.6	NW	8.2	NW				23
24	1003.0	1007.3	22.0	24.5	20.3	25.0	94	82		0.3		41.0	16.0	4.0			6.8	12.5	WNW	16.6	W			● ＝	24
25	1006.6	1011.0	21.7	24.8	19.9	20.5	79	69		6.2		—	—	—			7.1	12.5	WNW	16.0	WNW				25
26	1006.8	1011.2	21.6	25.8	19.7	19.9	78	47		0.8		0.5	0.5	0.5			4.1	8.3	SE	13.6	SE			● ＝ ∞	26
27	1000.9	1005.2	22.7	26.0	20.7	25.1	91	84		0.0		26.0	19.5	8.0			8.6	14.8	WSW	23.6	WSW			●	27
28	1003.3	1007.7	20.9	23.9	19.4	22.5	91	80		0.1		7.5	2.5	1.0			3.3	7.6	NW	10.4	SE			●	28
29	1002.8	1007.1	21.3	23.3	19.7	20.5	81	63		6.8		—	—	—			6.6	10.3	W	12.4	W			＝	29
30	1004.3	1008.7	21.6	26.4	17.8	20.6	81	53		6.8		—	—	—			3.0	7.3	ENE	9.9	ENE			＝	30
31	1006.3	1010.7	22.9	27.3	18.3	22.1	80	62		11.6		—	—	—			3.7	7.6	ENE	11.1	SE				31
上旬	1009.5	1013.9	20.3	23.4	16.6	18.5	77			70.0		39.0					5.7	5.2	1.3	0.8	1.1	2.0			
中旬	1006.6	1010.9	23.2	25.6	21.4	26.6	93			27.2		151.0					4.2	16.7	（北）			3.1			
下旬	1004.8	1009.2	21.4	25.0	18.9	21.5	84			44.2		132.5					5.4	14.7	（西）風向別頻度%（東）			7.1			
月	1006.9	1011.3	21.6	24.7	19.0	22.2	85			141.4		322.5					5.1	8.5	（南）（0.0）			6.7			
平年	1007.2	1011.6	21.2	24.1	18.1	19.2	76		7.4@	158.5		233.3				−@	5.2	3.4	6.2	10.3	7.1	5.8			

月最大 24 時間降水量			最低海面気圧	
mm		期間	hPa	起日
64.5		11 日 15 時 ～12 日 15 時	1001.5	27
起日	12			
可照時間		h	日照率	33%

階級別	気温 ℃ 最高 <0	平均 <0	最低 <0	最高 ≧25	平均 ≧25	最低 ≧25	最高 ≧30	最高 ≧35	日降水量 mm ≧0.0	≧0.5	≧1.0	≧10	≧30	日最深積雪 cm ≧0	≧10	≧20	≧50	≧100	日最大風速 m/s ≧10	≧15	≧30	日平均雲量 <1.5	≧8.5
日数	0	0	0	13	2	0	0	0	20	19	16	9	4						12	2	0		
平年	0.0	0.0	0.0	11.0	0.3	0.0	0.0	0.0	18.2	12.3	11.1	5.8	2.2	0.0@	0.0@	0.0@	0.0@	0.0@	8.0	0.7	0.0	1.5@	14.9@

日数	不照	大気現象 雪	霧	雷	現象		平年
					霜	初	
						終	
	8	0	0		雪	初	
平年	4.9	0.0	0.6	1.7@		終	

気　象　月　表

地点番号 47909　地点名 名瀬 （鹿児島県 ）　　気象官署名 名瀬測候所　　2021 年 5 月

日付	平均気圧 現地 hPa	平均気圧 海面 hPa	気温 平均 ℃	気温 最高 ℃	気温 最低 ℃	平均蒸気圧 hPa	相対湿度 平均 %	相対湿度 最小 %	平均雲量 10 分比	日照時間 h	全天日射量 MJ/m²	降水量 mm	降水量 最大 1 時間 mm	降水量 最大 10 分 mm	最深積雪 cm	降雪深さ合計 cm	風速 平均 m/s	風速 最大 m/s	風速 最大 風向 16 方位	風速 最大瞬間 m/s	風速 最大瞬間 風向 16 方位	天気概況 昼 06:00～18:00	天気概況 夜 18:00～06:00	大気現象	日付
1	1010.2	1011.1	23.2	29.1	17.3	19.5	68	54		8.1	23.05	0.0	0.0	0.0			3.7	7.8	SSW	14.6	S	曇後晴一時雨	晴一時雨後曇	●	1
2	1016.3	1017.2	20.3	23.4	16.8	12.0	51	34		7.7	21.46	0.0	0.0	0.0			3.3	5.5	N	11.2	N	晴一時雨	晴	●	2
3	1018.9	1019.8	18.5	23.7	13.1	13.7	65	48		11.6	27.22	—	—	—			2.3	4.6	SE	8.3	SE	晴	晴後一時曇		3
4	1016.2	1017.1	21.3	24.6	17.0	18.1	72	58		6.7	19.51	0.0	0.0	0.0			4.4	10.0	S	16.4	S	曇時々晴一時雨	曇時々雨	●	4
5	1014.4	1015.3	22.0	26.4	16.8	23.0	86	75		0.0	6.51	24.5	8.5	3.0			3.4	6.9	SSW	14.9	SSW	雨時々曇	雨時々曇	●	5
6	1016.4	1017.3	20.0	22.8	16.9	19.3	82	62		0.2	9.33	0.5	0.5	0.5			1.8	3.8	SE	6.1	SSE	雨時々曇	曇時々雨	● ＝	6
7	1012.2	1013.1	23.4	27.2	20.5	25.2	88	72		0.0	5.12	59.5	35.0	10.0			3.0	6.1	SSW	10.9	S	大雨時々曇、雷を伴う	雨時々晴後曇、雷を伴う	● ⚡	7
8	1010.1	1011.0	21.5	26.5	19.3	23.9	93	77		0.6	6.96	18.0	14.0	10.0			1.5	9.8	NNW	19.0	N	雨時々曇、雷を伴う	雨時々曇	● ⚡	8
9	1010.4	1011.3	23.0	27.3	20.0	23.9	85	63		4.2	15.93	0.0	0.0	0.0			1.8	4.5	SE	8.3	SSE	曇時々晴一時雨	曇一時晴	●	9
10	1011.2	1012.1	23.1	27.0	19.4	24.6	87	69		3.9	13.65	1.5	1.5	1.5			2.1	4.9	S	7.8	S	曇時々晴一時雨	曇後晴時々雨	●	10
11	1010.2	1011.1	25.7	29.5	22.6	27.6	84	68		4.5	13.00	1.0	1.0	1.0			2.7	5.0	SSE	8.9	S	晴後曇一時雨	雨時々曇	●	11
12	1009.1	1010.0	25.0	26.9	23.0	27.9	88	79		0.0	5.28	15.0	6.0	1.5			3.2	7.3	S	11.8	S	雨時々曇	雨時々曇、雷を伴う	●	12
13	1010.2	1011.1	24.4	27.2	22.7	28.1	92	79		0.0	5.18	69.0	21.5	14.0			1.7	4.5	S	7.4	SSW	雨後時々曇、雷を伴う	大雨時々曇、雷を伴う	● ⚡	13
14	1011.5	1012.4	24.3	28.9	22.7	27.1	90	66		1.7	6.11	23.0	6.0	1.5			1.6	6.5	S	10.0	S	雨時々曇、雷を伴う	曇後時々晴	● ⚡	14
15	1011.7	1012.6	26.8	31.5	22.8	27.9	80	61		8.5	22.52	—	—	—			2.6	5.1	S	8.9	S	曇時々晴	晴時々曇		15
16	1010.9	1011.8	27.5	31.4	25.1	27.6	76	62		11.6	26.96	—	—	—			3.5	5.8	S	10.4	SSW	晴	晴後一時曇		16
17	1010.6	1011.5	27.8	31.8	25.3	28.2	76	60		6.0	21.27	0.0	0.0	0.0			3.1	7.4	S	11.4	S	曇一時雨後晴	雨時々曇	●	17
18	1010.8	1011.7	26.7	29.5	24.6	28.8	82	67		0.7	9.85	1.5	1.0	1.0			2.4	5.6	S	9.2	W	曇一時雨	曇後時々雨	●	18
19	1011.0	1011.9	25.7	27.9	22.5	28.6	86	75		0.4	6.19	10.0	5.5	2.0			3.1	6.1	S	11.2	SSW	雨時々曇、雷を伴う	曇時々雨	● ⚡	19
20	1010.1	1011.0	27.7	31.5	25.6	28.6	77	62		6.8	21.63	0.0	0.0	0.0			4.1	6.4	S	12.4	SSW	曇後時々晴	曇時々雨	●	20
21	1009.8	1010.7	24.0	28.9	20.6	25.2	84	73		0.5	4.90	5.5	2.5	1.5			3.2	6.2	S	11.8	S	雨時々曇	曇時々雨	●	21
22	1009.5	1010.4	20.4	22.3	17.9	22.5	94	82		0.0	2.49	23.5	6.5	1.5			1.6	4.8	N	8.6	N	雨	雨時々曇	● ＝	22
23	1009.7	1010.6	21.3	23.3	18.7	24.2	95	88		0.0	4.02	18.5	5.5	1.5			1.3	3.3	S	6.7	SSE	雨時々曇	曇時々雨	●	23
24	1008.4	1009.3	25.1	29.6	22.4	28.0	88	72		0.8	7.70	17.5	17.0	7.5			2.7	6.8	S	12.7	S	雨時々曇	曇時々雨	● ＝	24
25	1011.3	1012.2	22.1	24.1	20.5	22.1	83	59		0.0	6.32	7.0	6.5	2.0			1.4	4.2	NNW	6.8	NNW	曇時々雨	曇一時雨	●	25
26	1010.4	1011.3	21.9	25.8	18.8	23.2	88	76		1.5	8.36	12.0	8.5	2.5			2.7	6.7	S	10.4	SSE	雨時々曇	雨時々曇後晴	●	26
27	1006.9	1007.8	24.9	31.0	19.2	25.5	82	55		4.8	13.26	80.0	26.0	9.0			4.0	9.3	S	17.5	S	曇時々晴後大雨、雷を伴う	大雨	● ⚡	27
28	1007.6	1008.5	21.1	23.2	19.9	24.0	96	91		0.0	3.55	79.0	14.5	5.0			1.4	5.4	S	8.7	N	大雨時々曇	曇時々雨	● ＝	28
29	1007.4	1008.3	23.1	26.5	20.2	23.4	83	60		0.8	10.92	2.0	1.5	0.5			1.5	3.0	N	5.1	NNW	曇時々雨	雨一時曇	●	29
30	1007.2	1008.1	21.8	25.7	18.4	21.9	85	66		0.4	10.60	11.0	5.5	1.5			1.3	2.5	SE	4.8	SSE	曇時々雨	曇一時雨	● ＝	30
31	1007.5	1008.4	24.5	28.6	20.6	22.9	75	55		7.5	24.59	0.0	0.0	0.0			1.8	4.8	SE	9.8	SE	曇一時雨後晴	晴時々曇	●	31
上旬	1013.6	1014.5	21.6	25.8	17.7	20.3	78			43.0	14.9	104.0					2.7	1.3	7.4	5.0		4.6	2.8	月最大 24 時間降水量	最低海面気圧
中旬	1010.6	1011.5	26.2	29.6	23.7	28.0	83			40.2	13.8	119.5					2.8	0.9	（北）				1.6	mm / 期間	
下旬	1008.7	1009.6	22.7	26.3	19.7	23.9	87			16.3	8.8	256.0					2.1	2.0	（西）風向別頻度%（東）				1.7	128.5 / 27 日 13 時	hPa / 起日
月	1010.9	1011.8	23.5	27.2	20.4	24.1	83			99.5	12.4	479.5					2.5	1.7	（南）（0.1）				1.6	起日 27 / ～28 日 13 時	1005.4 / 27
平年	1010.5	1011.5	22.8	26.2	19.8	21.4	77		7.9@	122.8	14.8	278.1				−	2.2	3.6	9.9	34.7		15.2	5.6	可照時間 / h	日照率 / 24%

階級別	気温 ℃ 最高 <0	平均 <0	最低 <0	最高 ≧25	平均 ≧25	最低 ≧25	最高 ≧30	最高 ≧35	日降水量 mm ≧0.0	≧0.5	≧1.0	≧10	≧30	日最深積雪 cm ≧0	≧10	≧20	≧50	≧100	日最大風速 m/s ≧10	≧15	≧30	日平均雲量 <1.5	≧8.5
日数	0	0	0	23	9	3	5	0	28	21	20	14	4						1	0	0		
平年	0.0	0.0	0.0	22.0	4.2	0.1	1.8	0.0	23.4	15.3	13.7	6.8	3.1	0.0@	0.0	0.0	0.0	0.0	0.2	0.0	0.0	0.9@	16.9@

日数	不照	大気現象 雪	霧	雷	現象		平年
	8	0)	0)	6)	霜	初	
						終	
					雪	初	
平年	5.8	0.0	0.0@	1.7@		終	

気　象　月　表

地点番号 47942　地点名 沖永良部 （鹿児島県 ）　　気象官署名 鹿児島地方気象台　　2021 年 5 月

日付	平均気圧 現地 hPa	平均気圧 海面 hPa	気温 平均 ℃	気温 最高 ℃	気温 最低 ℃	平均蒸気圧 hPa	相対湿度 平均 %	相対湿度 最小 %	平均雲量 10 分比	日照時間 h	全天日射量 MJ/m²	降水量 mm	降水量 最大 1 時間 mm	降水量 最大 10 分 mm	最深積雪 cm	降雪深さ合計 cm	風速 平均 m/s	風速 最大 m/s	風速 最大 風向 16 方位	風速 最大瞬間 m/s	風速 最大瞬間 風向 16 方位	天気概況 昼 06:00～18:00	天気概況 夜 18:00～06:00	大気現象	日付
1	1008.8	1012.2	23.6	27.1	19.8	25.3	86	76		8.9		0.0	0.0	0.0			7.3	10.7	SW	14.4	SW			●	1
2	1014.0	1017.4	20.9	23.8	19.0	14.6	59	44		11.9		0.0	0.0	0.0			5.1	8.2	N	11.3	N			●	2
3	1016.2	1019.7	20.2	23.2	16.9	15.4	65	53		12.3		0.0	0.0	0.0			4.5	6.1	NE	8.2	SE			●	3
4	1013.6	1017.0	21.9	23.7	20.1	21.6	82	71		2.7		0.0	0.0	0.0			6.1	10.4	S	13.9	SSE			● ∞	4
5	1011.9	1015.4	22.8	25.8	19.3	27.3	98	91		0.1		11.0	4.5	3.0			7.5	9.7	SSW	13.4	N			● ＝ ∞	5
6	1013.7	1017.1	21.6	23.9	19.3	23.4	91	76		2.5		1.0	1.0	1.0			4.2	7.0	NE	8.7	NE			● ∞	6
7	1010.3	1013.7	24.4	27.8	21.9	29.5	96	83		4.7		4.5	4.0	1.0			6.2	10.4	SSW	13.4	SSW			● ≡ ∞	7
8	1007.7	1011.1	23.6	26.5	21.5	28.7	98	85		1.4		12.0	6.5	1.5			3.0	7.2	SSW	9.3	WSW			● ≡ ∞	8
9	1008.2	1011.6	22.5	24.7	21.3	27.1	99	93		0.0		9.5	4.5	1.0			2.2	5.1	S	7.2	W			● ≡ ∞	9
10	1008.6	1012.0	23.6	25.3	22.3	28.7	99	95		1.6		0.0	0.0	0.0			3.8	7.3	S	9.3	S			● ≡ ∞	10
11	1008.2	1011.6	24.7	27.2	23.6	30.7	99	91		3.5		0.0	0.0	0.0			6.2	8.6	SSW	10.3	SSW			● ＝ ∞	11
12	1007.4	1010.8	24.6	26.3	23.9	30.7	99	94		0.6		0.0	0.0	0.0			6.8	9.7	SSW	11.8	SSW			● ＝ ∞	12
13	1008.5	1011.9	24.9	27.9	24.0	31.2	99	91		0.8		0.0	0.0	0.0			5.0	7.1	SW	10.8	SW			● ＝ ∞	13
14	1009.6	1013.0	25.3	28.5	23.8	31.1	97	84		8.9		0.0	0.0	0.0			5.3	7.7	SSW	9.8	SSW			● ≡ ∞	14
15	1009.8	1013.2	25.5	28.3	24.0	32.2	99	92		7.3		0.0	0.0	0.0			4.6	6.6	SSW	8.2	SSW			● ≡ ∞	15
16	1009.0	1012.4	25.7	28.4	24.3	32.3	98	90		9.8		—	—	—			6.2	8.3	SSW	10.3	SSW			＝ ∞	16
17	1009.0	1012.3	25.9	29.1	24.2	32.4	97	85		8.0		0.0	0.0	0.0			6.0	8.4	SSW	10.8	SSW			● ＝ ∞	17
18	1008.9	1012.3	25.5	28.1	24.3	32.2	99	90		4.8		0.0	0.0	0.0			5.3	8.2	SSW	10.8	SSW			● ＝ ∞	18
19	1008.7	1012.1	25.2	27.3	24.4	32.1	100	95		1.1		—	—	—			5.4	8.4	SSW	10.3	SSW			＝ ∞	19
20	1008.3	1011.7	25.9	28.3	24.6	32.8	98	91		9.6		—	—	—			6.5	8.8	SSW	10.8	SSW			＝ ∞	20
21	1007.2	1010.6	24.9	28.1	22.5	31.3	99	90		3.3		2.0	2.0	1.5			6.4	9.6	N	13.4	N			● ＝ ∞	21
22	1006.2	1009.6	22.8	25.2	20.3	27.5	99	90		0.0		88.5	21.0	9.0			5.3	9.4	NE	11.8	NE			● ≡ ∞	22
23	1006.7	1010.1	23.3	24.7	21.4	28.3	99	90		0.6		7.0	4.5	2.5			5.2	9.1	NE	11.3	NE			● ≡ ∞	23
24	1006.8	1010.2	25.2	30.1	22.9	31.7	98	87		5.8		1.0	1.0	1.0			5.3	10.4	SSW	13.9	SSW			● ≡ ∞	24
25	1009.1	1012.5	22.8	24.3	21.6	25.8	93	84		0.1		0.0	0.0	0.0			2.8	7.0	N	10.3	N			● ∞	25
26	1007.7	1011.1	24.1	25.8	22.0	28.6	95	87		0.4		0.0	0.0	0.0			4.0	7.2	ESE	9.3	ESE			● ≡ ∞	26
27	1005.3	1008.6	25.5	31.4	22.1	31.5	96	81		8.1		2.5	2.0	1.0			6.5	10.5	SW	17.0	SW			● ＝ ∞	27
28	1005.0	1008.4	24.1	26.9	20.9	30.2	100	97		0.9		15.5	10.0	4.0			3.4	8.7	N	12.3	NNW			● ≡ ∞	28
29	1005.3	1008.7	23.1	25.9	20.8	27.5	97	77		0.1		8.0	2.0	1.0			2.4	6.8	SSW	8.7	SSW			● ≡	29
30	1004.2	1007.6	22.0	23.9	19.1	25.0	95	82		0.0		29.0	7.0	2.0			5.4	9.7	ESE	12.3	E			●	30
31	1004.0	1007.4	24.7	27.0	22.1	28.4	91	80		3.7		2.0	1.0	0.5			7.9	10.5	ENE	13.4	ENE			● ＝ ∞	31
上旬	1011.3	1014.7	22.5	25.2	20.1	24.2	87			46.1		38.0					5.0	0.9	3.2	5.6	2.6	4.2			
中旬	1008.7	1012.1	25.3	27.9	24.1	31.8	99			54.4		0.0					5.7	2.2				6.6			
下旬	1006.1	1009.5	23.9	26.7	21.4	28.7	97			23.0		155.5					5.0	1.9				4.6			
月	1008.6	1012.0	23.9	26.6	21.9	28.2	94			123.5		193.5					5.2	1.7				4.0			
平年	1008.1	1011.5	23.1	25.7	21.0	23.1	81		7.5@	149.8		196.9				−@	4.8	3.6	34.7	17.1	4.7	2.2			

月最大 24 時間降水量		最低海面気圧	
mm	期間	hPa	起日
88.5	22 日 5 時 ～23 日 5 時	1005.8	31
起日 22			
可照時間	h	日照率	30%

（北）
（西）風向別頻度%（東）
（南）（0.3）

階級別	気温 ℃ 最高 <0	平均 <0	最低 <0	最高 ≧25	平均 ≧25	最低 ≧25	最高 ≧30	最高 ≧35	日降水量 mm ≧0.0	≧0.5	≧1.0	≧10	≧30	日最深積雪 cm ≧0	≧10	≧20	≧50	≧100	日最大風速 m/s ≧10	≧15	≧30	日平均雲量 <1.5	≧8.5
日数	0	0	0	23	9	0	2	0	28	14	14	5	1						6	0	0		
平年	0.0	0.0	0.0	19.7	3.7	0.1	0.5	0.0	23.1	13.0	11.6	5.5	2.2	0.0@	0.0@	0.0@	0.0@	0.0@	5.3	0.3	0.0	1.9@	16.1@

日数	不照	大気現象 雪	霧	雷
	3	0)	12)	
平年	4.6	0.0	3.3	1.4@

現象		平年
霜	初	
	終	
雪	初	
	終	

地域気象観測降水量月報

2021 年 5 月　　単位:mm　1/3 頁

観測所名 日付	阿久根	出水	大口	紫尾山	さつま柏原	中甑	川内	溝辺	八重山	東市来	牧之原	鹿児島	輝北	大隅	加世田	吉ケ別府
1	3.5	7.5	8.0	10.5	10.5	9.5	9.0	7.0	7.0	2.5	4.0	8.5	4.0	12.5	9.0	6.0
2	0.0	0.0	0.0	0.5	0.0	0.0	0.0	0.0	0.0	0.0	0.0	0.0	0.0	0.0	1.5	0.0
3	0.0	0.0	0.0	0.0	0.0	0.0	0.0	0.0	0.0	0.0	0.0	0.0	0.0	0.0	0.0	0.0
4	0.0	0.0	0.0	1.0	0.5	1.0	0.5	0.0	1.5	1.0	0.0	0.0	0.0	0.0	1.0	0.0
5	60.0	32.0	35.5	64.0	43.0	56.5	62.0	58.5	83.0	59.5	33.5	33.5	34.0	31.5	32.0	42.0
6	0.0	0.0	0.0	0.0	0.0	0.0	0.0	0.0	0.0	0.0	0.0	0.0	0.0	0.0	0.0	0.0
7	4.0	3.0	6.0	8.0	5.5	3.0	6.0	12.0	11.0	8.0	12.0	10.0	9.5	8.5	11.5	8.0
8	0.0	0.0	0.0	0.0	0.5	0.0	0.5	1.5	1.5	2.0	2.5	1.5	1.5	0.5	2.0	0.5
9	0.0	0.0	0.0	0.0	0.0	0.0	0.0	0.0	0.0	0.0	0.0	0.0	0.0	0.0	0.5	0.0
10	0.0	0.0	0.0	0.0	0.0	0.0	0.0	0.0	0.0	0.0	0.0	0.0	0.0	0.0	0.0	0.0
11	22.5	19.0	13.0	17.0	24.0	30.0	36.0	28.5	75.0	54.5	29.0	49.0	34.5	29.5	20.0	46.5
12	44.5	37.0	64.0	67.5	66.5	57.5	44.5	44.0	51.0	27.0	34.0	36.5	48.5	45.5	22.5	64.0
13	0.0	0.0	0.0	1.0	0.0	0.0	0.0	0.0	0.0	0.0	0.0	0.0	0.0	0.0	0.0	0.0
14	3.0	2.5	10.0	9.0	25.0	32.5	3.5	23.5	4.5	5.5	12.0	8.5	18.5	17.0	3.5	34.5
15	54.5	69.5	113.5	113.0	178.5	31.0	106.0	157.0	136.5	86.0	110.0	59.0	81.5	92.0	19.0	159.0
16	13.5	23.0	17.5	7.0	8.0	5.0	3.0	6.0	15.5	0.5	6.0	12.5	1.5	1.0	7.5	10.5
17	32.0	35.0	37.5	44.5	38.5	23.0	25.5	25.5	37.5	24.5	22.0	10.0	18.5	10.0	3.5	16.5
18	14.5	12.5	13.5	13.0	13.0	13.0	14.5	17.0	22.0	24.0	24.0	13.5	16.0	8.0	15.0	5.0
19	7.5	5.0	11.5	8.5	18.5	9.0	15.0	32.0	22.0	25.0	55.0	48.0	34.0	25.0	36.5	22.5
20	210.0	176.0	114.0	173.5	121.5	138.5	103.0	92.5	109.5	59.0	100.0	88.0	51.5	54.5	39.0	53.0
21	15.5	13.5	15.0	20.5	17.5	10.0	17.5	32.5	35.5	30.5	62.0	33.0	39.5	40.0	36.0	46.0
22	0.0	0.0	0.0	0.0	0.0	0.0	0.0	0.5	1.0	0.5	3.0	1.5	3.0	2.5	3.0	2.5
23	0.0	0.0	0.5	0.0	0.0	0.0	0.0	0.0	0.0	0.0	0.0	0.0	0.0	0.0	0.0	0.0
24	25.0	15.5	29.5	21.0	34.5	36.0	20.0	29.5	22.5	20.5	17.0	15.0	14.5	17.5	5.0	26.5
25	0.0	0.0	0.0	0.0	0.0	0.0	0.0	0.0	0.0	0.5	0.0	0.0	0.0	0.0	0.0	0.0
26	9.5	7.5	12.0	10.0	11.0	12.0	11.0	14.0	13.0	13.0	10.0	7.0	7.5	7.0	4.5	6.5
27	109.5	111.5	171.5	171.5	132.0	126.0	89.5	68.0	70.5	36.5	53.0	35.0	53.5	74.5	33.5	57.5
28	0.0	0.0	0.0	0.0	0.0	0.0	0.0	0.0	0.0	0.0	0.0	0.0	0.0	0.0	0.0	0.0
29	0.0	0.0	0.0	1.0	0.0	0.0	2.5	1.5	0.0	0.0	0.0	0.0	0.0	0.0	0.0	0.0
30	0.0	0.0	0.0	0.0	0.0	0.0	0.0	0.0	0.0	0.0	0.0	0.0	0.0	0.0	0.0	0.0
31	0.0	0.0	0.0	0.0	0.0	0.0	0.0	0.0	0.0	0.0	0.0	0.0	0.0	0.0	0.0	0.0
最大日降水量	210.0	176.0	171.5	173.5	178.5	138.5	106.0	157.0	136.5	86.0	110.0	88.0	81.5	92.0	39.0	159.0
起日	20	20	27	20	15	20	15	15	15	15	15	20	15	15	20	15
最大 1 時間降水量	42.5	49.5	54.5	50.0	66.5	56.0	40.0	25.5	37.0	50.5	34.0	32.0	30.5	26.0	15.5	39.5
起日　時分	20 08:52	20 18:29	27 05:11	27 05:30	15 16:21	27 04:46	15 15:49	15 17:25	15 08:33	15 13:23	15 14:11	19 05:33	15 14:26	15 14:44	19 05:09	15 14:32
最大 10 分間降水量	15.0	17.5	16.0	18.5	19.5	15.0	16.0	8.0	15.5	23.0	21.0	19.0	9.0	9.5	7.5	19.0
起日　時分	5 07:43	20 18:07	27 07:03	27 06:44	15 16:15	27 04:17	15 15:10	15 17:04	20 20:18	15 13:09	20 23:31	15 13:45	15 13:52	15 16:54	27 07:09	15 14:22
上旬合計	67.5	42.5	49.5	84.0	60.0	70.0	78.0	79.0	104.0	73.0	52.0	53.5	49.0	53.0	57.5	56.5
中旬合計	402.0	379.5	394.5	454.0	493.5	339.5	351.0	426.0	473.5	306.0	392.0	325.0	304.5	282.5	166.5	411.5
下旬合計	159.5	148.0	228.5	224.0	195.0	184.0	140.5	146.0	142.5	101.5	145.0	91.5	118.0	141.5	82.0	139.0
月合計	629.0	570.0	672.5	762.0	748.5	593.5	569.5	651.0	720.0	480.5	589.0	470.0	471.5	477.0	306.0	607.0
1mm 以上日数	16	16	16	19	16	17	17	18	19	17	18	18	18	17	20	17
10mm 以上日数	11	11	14	12	14	12	12	14	14	12	14	13	12	12	10	12
30mm 以上日数	6	6	6	6	7	8	6	7	8	6	7	8	8	6	5	8
50mm 以上日数	4	3	4	5	4	4	4	4	6	4	5	2	3	3	0	4
70mm 以上日数	2	2	3	3	3	2	3	2	5	1	2	1	1	2	0	1
100mm 以上日数	2	2	3	3	3	2	2	1	2	0	2	0	0	0	0	1

地域気象観測降水量月報

2021 年 5 月　　単位:mm　2/3 頁

観測所名 日付	志布志	喜入	鹿屋	肝付前田	枕崎	指宿	内之浦	田代	佐多	種子島	中種子	上中	屋久島	尾之間	中之島	平島
1	9.0	10.5	6.5	5.5	7.0	10.0	13.5	5.0	3.5	0.0	0.5	3.0	3.5	0.0	0.0	0.0
2	0.0	2.0	0.0	0.0	0.0	1.5	0.0	0.5	0.0	0.5	0.5	1.0	2.0	0.0	1.5	0.0
3	0.0	0.0	0.0	0.0	0.0	0.0	0.0	0.0	0.0	0.0	0.0	0.0	0.0	0.0	0.0	0.0
4	0.0	0.0	0.0	0.0	0.5	0.0	0.0	0.0	0.0	0.0	0.0	0.0	0.0	0.0	0.0	0.0
5	25.0	38.0	22.0	20.5	26.0	36.0	46.0	32.0	32.0	8.5	13.0	5.0	56.0	3.5	14.0	12.0
6	0.0	0.0	0.0	0.0	0.0	0.0	0.0	0.0	0.0	0.0	0.0	0.0	0.0	0.5	0.0	0.0
7	10.0	10.5	10.0	13.5	9.0	10.5	10.5	11.5	10.5	27.0	39.5	54.5	50.0	82.0	267.5	118.0
8	1.0	1.0	0.5	0.0	1.0	0.5	0.5	1.0	0.5	3.0	7.5	8.0	4.0	9.0	21.0	25.0
9	0.0	0.0	0.0	0.0	0.0	0.5	0.0	0.0	0.5	0.0	0.0	0.5	0.0	0.0	0.0	0.0
10	0.0	0.0	0.0	0.0	0.0	0.0	0.0	0.0	0.0	0.0	0.0	0.0	0.0	1.0	2.0	0.0
11	32.5	43.5	24.5	23.5	31.5	36.0	45.0	20.0	26.5	19.0	20.5	54.5	39.0	30.5	88.5	64.0
12	55.5	57.0	36.0	50.5	34.0	53.0	70.0	57.5	57.0	51.0	92.0	90.0	86.5	98.0	75.0	72.5
13	0.0	0.0	0.0	0.0	0.0	0.0	0.0	0.0	0.0	1.5	0.5	0.5	1.0	6.0	10.5	32.5
14	10.5	14.0	24.0	24.5	7.0	20.5	42.5	20.0	28.5	16.5	19.5	37.0	52.0	109.0	76.5	112.5
15	120.5	71.5	84.0	66.5	14.0	33.5	44.5	11.0	17.0	0.5	0.0	0.0	0.0	0.5	1.5	0.5
16	3.5	6.5	3.0	4.0	0.5	5.0	1.5	3.5	6.0	0.0	0.0	0.0	0.0	0.0	0.0	0.5
17	14.5	18.0	12.0	21.5	9.5	36.0	21.5	28.0	17.0	4.0	3.5	0.5	3.5	4.0	6.0	6.0
18	2.0	12.5	4.0	6.5	11.5	7.5	1.5	4.5	3.0	3.0	5.0	4.5	5.0	5.5	13.5	13.5
19	24.5	24.5	14.0	29.5	22.5	19.0	22.5	20.5	7.0	15.0	18.0	39.0	31.0	64.0	83.0	58.0
20	19.0	60.0	31.5	27.0	56.5	44.0	31.5	29.5	35.5	40.5	15.5	10.0	55.0	7.5	5.0	8.0
21	33.5	26.0	35.5	45.0	25.0	29.0	38.0	72.0	63.0	48.0	35.5	52.5	64.5	29.0	40.0	42.5
22	3.0	3.5	3.0	2.5	3.5	3.5	2.0	3.0	3.5	9.5	12.5	15.0	7.5	8.5	4.5	12.0
23	0.0	0.0	0.0	0.0	0.0	0.0	0.0	0.0	0.0	0.0	0.0	0.0	0.0	1.0	2.5	0.5
24	18.0	10.5	10.5	11.5	11.5	15.5	17.5	9.0	6.0	41.0	44.5	61.5	57.0	53.0	26.0	15.0
25	0.0	0.0	0.0	0.0	0.0	0.0	0.0	0.0	0.5	0.0	0.0	0.0	0.0	0.0	0.5	0.0
26	5.0	5.0	5.0	5.0	3.5	5.0	4.5	1.0	2.0	0.5	0.0	5.5	6.0	2.5	7.0	2.5
27	41.0	51.5	40.0	28.0	28.0	42.5	40.0	40.5	26.0	26.0	24.0	52.5	51.0	23.5	31.0	28.5
28	0.0	0.0	0.0	0.0	0.0	0.0	0.0	0.0	0.0	7.5	7.5	11.0	9.0	13.0	25.5	30.0
29	0.0	0.0	0.0	0.0	0.0	0.0	0.0	0.0	0.0	0.0	0.0	0.0	0.0	0.0	0.0	0.0
30	0.0	0.0	0.0	0.0	0.0	0.0	0.0	0.0	0.0	0.0	0.0	0.0	0.0	0.0	0.0	0.0
31	0.0	0.0	0.0	0.0	0.0	0.0	0.0	0.0	0.0	0.0	0.0	0.0	0.0	0.0	0.0	0.0
最大日降水量	120.5	71.5	84.0	66.5	56.5	53.0	70.0	72.0	63.0	51.0	92.0	90.0	86.5	109.0	267.5	118.0
起日	15	15	15	15	20	12	12	21	21	12	12	12	12	14	7	7
最大 1 時間降水量	32.0	27.5	17.5	20.5	26.0	24.0	25.5	30.5	24.5	36.5	40.5	49.5	31.5	47.0	79.0	38.5
起日　時分	15 17:47	15 09:14	15 17:11	19 04:26	20 01:33	27 08:30	27 08:59	27 08:53	21 01:45	20 01:36	12 10:54	12 12:10	12 10:03	14 12:51	7 10:25	7 09:17
最大 10 分間降水量	12.0	10.5	8.5	8.5	13.0	14.0	8.5	13.0	12.5	12.5	10.0	10.5	10.0	12.5	17.0	14.0
起日　時分	15 14:43	15 08:46	15 16:38	27 07:57	11 19:37	27 07:42	27 08:09	27 08:14	21 01:17	20 01:17	12 10:26	27 09:40	12 09:50	14 12:03	7 10:57	14 17:59
上旬合計	45.0	62.0	39.0	39.5	43.5	59.0	70.5	50.0	47.0	39.0	61.0	72.0	115.5	96.0	306.0	155.0
中旬合計	282.5	307.5	233.0	253.5	187.0	254.5	280.5	194.5	197.5	151.0	174.5	236.0	273.0	325.0	359.5	368.0
下旬合計	100.5	96.5	94.0	92.0	71.5	95.5	102.0	125.5	101.0	132.5	124.0	198.0	195.0	130.5	137.0	131.0
月合計	428.0	466.0	366.0	385.0	302.0	409.0	453.0	370.0	345.5	322.5	359.5	506.0	583.5	551.5	802.5	654.0
1mm 以上日数	18	19	17	17	17	18	17	18	17	16	15	17	19	19	21	17
10mm 以上日数	12	14	12	12	10	13	13	11	10	9	11	11	10	9	13	14
30mm 以上日数	5	6	5	3	3	7	8	4	4	4	4	8	10	6	7	8
50mm 以上日数	2	4	1	2	1	1	1	2	2	1	1	6	8	5	5	5
70mm 以上日数	1	1	1	0	0	0	1	1	0	0	1	1	1	3	5	3
100mm 以上日数	1	0	0	0	0	0	0	0	0	0	0	0	0	1	1	2

地域気象観測降水量月報

2021 年 5 月　　単位:mm　3/3 頁

観測所名 日付	諏訪之瀬島	小宝島	宝島	笠利	名瀬	喜界島	古仁屋	天城	伊仙	沖永良部	与論島
1	0.0	0.0	0.0	0.0	0.0	0.0	0.0	0.0	0.0	0.0	0.0
2	0.0	0.0	0.0	0.0	0.0	0.0	0.0	0.0	0.0	0.0	0.0
3	0.0	0.0	0.0	0.0	0.0	0.0	0.0	0.0	0.0	0.0	0.0
4	0.0	0.0	0.0	0.0	0.0	0.0	0.0	0.0	0.0	0.0	0.0
5	29.0	15.5	14.5	19.5	24.5	11.5	15.0	25.5	19.0	11.0	3.0
6	0.0	0.0	0.0	0.5	0.5	0.0	1.5	9.0	1.5	1.0	0.5
7	68.5	56.5	35.0	39.5	59.5	29.0	26.0	12.0	3.5	4.5	3.5
8	18.5	39.0	40.0	6.5	18.0	0.5	5.0	10.0	7.5	12.0	8.5
9	0.0	0.0	0.0	0.0	0.0	0.5	0.5	0.0	2.0	9.5	10.5
10	0.0	0.0	0.0	4.0	1.5	0.0	1.5	0.0	0.5	0.0	1.0
11	76.5	98.5	94.5	0.5	1.0	0.0	1.0	0.0	0.0	0.0	0.0
12	66.5	15.0	12.0	7.5	15.0	6.0	30.5	6.5	1.0	0.0	0.0
13	41.0	21.0	53.5	41.5	69.0	29.5	58.0	19.5	1.5	0.0	0.0
14	98.5	49.5	63.5	16.0	23.0	12.0	7.0	8.0	7.5	0.0	0.0
15	1.5	0.0	0.0	0.0	0.0	0.0	0.0	0.0	0.0	0.0	0.0
16	0.0	0.0	0.0	0.0	0.0	0.0	0.0	0.0	0.0	0.0	0.0
17	4.0	1.5	5.5	0.0	0.0	0.0	0.0	0.0	0.0	0.0	0.0
18	18.0	17.5	21.0	4.0	1.5	0.0	1.5	0.0	0.0	0.0	0.0
19	72.0	51.0	52.0	4.0	10.0	1.0	6.0	15.0	1.5	0.0	0.0
20	2.5	0.0	0.0	0.5	0.0	0.0	0.0	0.0	0.0	0.0	0.0
21	22.0	22.5	20.0	2.5	5.5	5.0	0.5	2.0	4.5	2.0	2.0
22	4.0	11.0	12.5	15.5	23.5	18.5	15.5	51.0	121.0	88.5	45.0
23	3.5	2.5	4.0	0.5]	18.5	11.0	11.0	14.5	14.5	7.0	29.5
24	26.0	26.5	27.5	15.0	17.5	2.5	3.0	1.0	0.5	1.0	0.0
25	0.0	0.0	0.0	0.0	7.0	2.5	4.0	5.0	0.5	0.0	0.0
26	4.5	4.5	4.0	7.0	12.0	1.0	1.5	0.5	0.0	0.0	0.0
27	39.5	33.5	29.5	49.0	80.0	26.5	31.5	33.5	2.0	2.5	1.5
28	28.5	43.5	37.5	67.0	79.0	48.0	28.5	18.0	15.5	15.5	16.0
29	0.0	0.0	0.0	1.0	2.0	1.5	2.0	3.0	4.5	8.0	10.5
30	0.0	0.0	0.0	11.5	11.0	15.5	18.0	17.5	24.5	29.0	28.5
31	0.0	0.0	0.0	0.0	0.0	0.0	0.0	0.5	0.0	2.0	3.0
最大日降水量	98.5	98.5	94.5	67.0)	80.0	48.0	58.0	51.0	121.0	88.5	45.0
起日	14	11	11	28	27	28	13	22	22	22	22
最大 1 時間降水量	30.0	32.0	34.0	22.0)	35.0	10.0	17.0	24.5	71.5	21.0	13.5
起日　時分	11 15:21	11 14:18	11 13:48	7 17:11	7 16:55	28 11:36	13 22:04	22 03:27	22 05:03	22 06:53	22 15:08
最大 10 分間降水量	12.5	15.0	14.5	8.0)	14.0	4.5	5.5	7.0	18.5	9.0	6.5
起日　時分	24 11:12	19 07:38	24 11:17	7 16:23	13 21:07	28 10:46	13 21:27	13 23:17	22 04:52	22 08:13	28 19:32
上旬合計	116.0	111.0	89.5	70.0	104.0	41.5	49.5	56.5	34.0	38.0	27.0
中旬合計	380.5	254.0	302.0	74.0	119.5	48.5	104.0	49.0	11.5	0.0	0.0
下旬合計	128.0	144.0	135.0	169.0)	256.0	132.0	115.5	146.5	187.5	155.5	136.0
月合計	624.5	509.0	526.5	313.0)	479.5	222.0	269.0	252.0	233.0	193.5	163.0
1mm 以上日数	19	17	17	17)	20	16	20	17	16	14	13
10mm 以上日数	13	14	14	9)	14	9	9	10	5	5	6
30mm 以上日数	7	7	7	4)	4	1	3	2	1	1	1
50mm 以上日数	5	3	4	1)	4	0	1	1	1	1	0
70mm 以上日数	3	1	1	0)	2	0	0	0	1	1	0
100mm 以上日数	0	0	0	0)	0	0	0	0	1	0	0

地域気象観測風向・風速月報

2021 年 5 月　　単位:(m/s)　1/7 頁

観測所名	阿久根						大口						さつま柏原						中甑						川内					
日付	平均	最大	最大風向	最大瞬間	最大瞬間風向	最多	平均	最大	最大風向	最大瞬間	最大瞬間風向	最多	平均	最大	最大風向	最大瞬間	最大瞬間風向	最多	平均	最大	最大風向	最大瞬間	最大瞬間風向	最多	平均	最大	最大風向	最大瞬間	最大瞬間風向	最多
1	5.2	8.7	SW	22.0	SW	WNW	2.9	6.9	W	12.9	SW	WNW	2.6	6.4	WSW	14.1	SW	W	3.3	5.6	W	16.5	W	W	4.3	7.0	WNW	12.6	WSW	WNW
2	5.5	8.4	NW	13.8	NW	WNW	2.5	6.2	WNW	12.7	NW	WNW	3.0	6.8	WNW	14.7	WSW	NW	2.9	5.4	WNW	12.7	WNW	W	3.9	8.0	NW	15.4	WNW	NW
3	2.4	4.1	WSW	7.0	WSW	ENE	0.9	3.7	WSW	7.0	WSW	WSW	1.2	3.8	SW	6.7	SW	SW	1.2	2.9	E	6.0	E	E	1.5	4.9	S	7.4	NW	NNE
4	3.0	5.4	SSW	14.2	S	SSE	1.7	3.9	SE	7.9	SSE	SE	0.9	2.9	S	6.8	S	S	2.5	6.4	ESE	15.9	SE	E	2.4	5.5	SE	9.8	SSE	SE
5	4.0	7.0	S	14.7	SSE	WNW	2.0	4.8	ESE	10.1	ESE	WNW	1.4	4.3	N	7.7	N	N	2.4	6.2	E	17.7	E	W	3.0	6.9	S	13.1	S	WNW
6	2.6	5.2	ENE	8.3	NE	ENE	0.9	2.9	SE	5.8	SE	E	0.9	3.1	SW	5.8	SW	NNW	1.2	2.9	E	6.9	ENE	E	1.5	4.1	WNW	6.4	NW	NNE
7	1.6	3.5	E	5.2	E	SSE	0.5	2.0	NNW	5.1	N	SSW	0.7	3.0	N	5.7	N	N	0.6	1.7	E	4.2	ESE	E	0.8	2.9	NNW	5.8	NW	NNE
8	2.5	5.3	S	9.9	SSE	S	0.7	3.8	W	6.5	W	WSW	0.9	3.0	SSW	5.7	SW	SSW	0.9	3.8	ESE	8.3	SSE	W	1.4	4.0	S	6.1	S	S
9	2.5	4.2	W	7.5	WSW	W	1.3	4.7	W	7.9	W	W	1.4	4.8	SW	8.8	SW	SSW	1.2	3.1	W	5.9	WSW	W	1.8	4.6	WNW	7.4	WSW	NNE
10	1.8	3.9	W	6.0	W	W	0.9	3.5	WSW	6.3	W	WSW	1.1	4.1	SW	6.3	SW	WSW	1.0	2.4	W	4.5	WSW	W	1.5	4.3	WNW	8.3	WNW	NNE
11	2.1	3.9	ENE	5.9	ENE	ENE	1.1	3.5	E	7.4	E	ESE	0.8	2.2	SSW	4.2	S	N	1.8	5.3	E	11.9	ESE	E	1.6	4.8	ENE	11.7	ESE	ENE
12	2.0	6.7	ENE	9.8	NE	NNE	1.9	4.8	E	9.5	ENE	E	0.9	2.6	WNW	4.3	WNW	N	2.4	5.5	E	11.5	ENE	E	2.1	7.1	ENE	11.5	ENE	E
13	1.6	4.0	WSW	6.1	WSW	E	1.3	3.2	E	6.2	ESE	E	0.8	2.6	S	4.7	S	SSW	0.7	2.1	W	5.7	WSW	W	1.3	3.9	S	6.1	S	E
14	1.5	3.6	ENE	5.2	ENE	ENE	1.5	3.4	E	7.0	E	E	0.8	2.2	N	5.3	SSW	N	1.6	4.1	E	9.1	E	E	1.7	4.4	E	8.2	E	E
15	2.2	4.4	SSW	10.1	SSW	S	0.9	2.8	W	5.9	ESE	SE	0.9	3.0	NNE	5.7	SE	NNE	1.1	3.1	W	9.4	W	ENE	1.0	4.8	ENE	7.7	SSE	NE
16	5.0	7.6	SSW	14.5	S	SSW	1.8	4.8	WSW	10.4	SSW	SW	2.6	5.3	SW	11.6	SW	SW	1.6	3.0	W	9.5	W	W	3.3	5.4	SSW	11.8	S	SSW
17	3.5	7.9	SSW	14.9	SW	SSW	2.1	5.5	SW	12.3	SW	WSW	2.7	6.1	SW	12.9	SW	SW	1.8	4.6	W	12.6	WSW	W	2.3	5.4	SSW	11.9	SW	WNW
18	1.6	4.6	W	8.6	WSW	WNW	0.7	2.7	WSW	5.5	SW	SW	1.2	2.7	S	4.6	S	S	0.5	3.2	W	7.6	W	W	0.9	2.4	WNW	4.6	W	WNW
19	1.7	4.2	WNW	6.6	WNW	WNW	0.9	2.7	W	4.5	WSW	SW	0.8	2.2	SW	3.8	SSW	SSW	0.8	2.2	W	6.4	WNW	WNW	1.0	4.1	NW	6.7	NW	NW
20	4.6	8.7	SSW	17.3	SSW	SSW	2.4	6.6	WSW	12.7	WSW	SSW	2.7	6.6	SW	15.3	SW	SSW	2.2	5.3	W	11.8	W	W	3.5	8.5	S	14.2	WSW	SSW
21	2.8	5.7	WSW	9.7	WSW	WSW	1.2	3.8	WNW	8.2	NW	W	1.6	3.2	SW	6.8	SW	SSW	1.7	4.0	W	9.0	WSW	W	1.4	4.2	WNW	7.6	WSW	WSW
22	2.3	3.6	W	5.7	WNW	ESE	0.9	3.8	WSW	6.2	W	W	1.0	3.0	WSW	5.1	W	WSW	0.9	2.2	W	5.0	WNW	ENE	1.1	3.8	NW	5.9	WNW	WNW
23	2.4	3.8	ENE	6.1	S	ENE	1.0	3.5	ESE	7.8	ESE	SE	1.2	3.4	SSW	6.7	SW	SSW	0.9	3.1	ESE	6.8	NE	E	1.2	4.1	WNW	6.7	WNW	NNE
24	2.1	4.1	ENE	8.0	S	E	1.4	4.0	E	8.9	WNW	WNW	1.2	4.5	N	8.0	N	N	1.7	4.2	ESE	9.6	ESE	W	1.8	5.3	WNW	9.6	E	NW
25	2.2	4.0	WSW	7.4	SW	SW	1.2	4.6	WNW	8.2	WNW	W	1.3	4.4	SW	7.5	SW	SW	1.2	2.7	W	6.9	W	W	1.3	4.1	WNW	8.3	WNW	NNE
26	1.7	4.4	NE	7.1	ENE	ENE	0.9	3.7	ESE	8.0	ESE	ESE	1.0	3.3	NNE	4.6	NNE	N	1.0	4.1	E	9.8	SE	E	1.2	5.3	E	8.5	ENE	NE
27	3.1	9.7	WSW	15.4	WSW	WSW	1.7)	5.8)	W)	10.7)	W)	W)	2.2	7.1	WSW	15.4	SW	WSW	2.3	6.1	W	16.0	W	W	2.5	6.6	W	14.2	WSW	WNW
28	2.9)	5.8)	S)	11.9)	S)	SSW	1.1	3.3	SW	7.0	WSW	WSW	1.4	3.4	SW	7.1	S	SSW	1.2	3.4	ESE	8.4	W	E	1.7	5.8	SSW	9.7	S	SSW
29	3.0	5.4	WNW	8.9	SW	WNW	1.8	4.2	W	7.5	WNW	WNW	1.7	3.6	S	7.0	S	SSW	1.4	3.9	W	8.9	W	WNW	2.2	4.9	W	9.2	WSW	WNW
30	2.4	4.7	NNE	7.3	NNE	ENE	0.7	2.7	SW	5.3	SW	SW	1.1	3.2	SW	5.5	SW	S	1.0	2.7	ESE	5.0	E	E	1.4	4.0	WSW	6.6	W	NNE
31	2.2	4.0	ESE	5.8	ENE	WNW	1.0	3.6	ESE	6.7	ESE	SW	1.1	3.1	S	5.9	S	SSW	1.0	2.4	W	5.1	WSW	E	1.5	4.0	W	7.3	SW	NE
月最大		9.7	WSW	22.0	SW			6.9	W	12.9	SW			7.1	WSW	15.4	SW			6.4	ESE	17.7	E			8.5	S	15.4	WNW	
起日		27		1				1		1				27		27				4		5				20		2		
上旬平均	3.1					S	1.4					WSW	1.4					SSW	1.7					W	2.2					NNE
中旬平均	2.6					SSW	1.5					E	1.4					SSW	1.5					E	1.9					SSW
下旬平均	2.5					WNW	1.2					W)	1.3					SSW	1.3					W	1.6					NNE
月平均	2.7					SSW	1.3					WSW)	1.4					SSW	1.5					W	1.9					NNE
10m/s 以上日数		0						0						0						0						0				
15m/s 以上日数		0						0						0						0						0				
20m/s 以上日数		0						0						0						0						0				
30m/s 以上日数		0						0						0						0						0				

地域気象観測風向・風速月報

2021 年 5 月　　単位:(m/s)　2/7 頁

観測所名	溝辺						東市来						牧之原						鹿児島						輝北					
日付	平均	最大	最大風向	最大瞬間	最大瞬間風向	最多	平均	最大	最大風向	最大瞬間	最大瞬間風向	最多	平均	最大	最大風向	最大瞬間	最大瞬間風向	最多	平均	最大	最大風向	最大瞬間	最大瞬間風向	最多	平均	最大	最大風向	最大瞬間	最大瞬間風向	最多
1	5.1	10.7	W	17.0	WSW	WNW	3.2	5.9	WNW	13.7	SW	WNW	3.4	5.8	NW	13.3	SSW	WNW	6.1	11.6	WSW	19.7	SSW	SW	3.9	8.4	WNW	15.1	NW	WNW
2	6.1	12.5	NNW	19.0	NNW	NW	3.5	6.8	NW	15.2	WNW	NW	4.0	7.2	WNW	15.4	W	WNW	5.4	9.9	WNW	17.8	NW	NW	3.8	8.5	NW	14.3	NW	NW
3	2.4	5.0	SSW	7.2	SW	NNE	1.2	3.8	SW	7.7	WSW	WSW	1.9	4.0	W	6.6	W	W	2.7	5.1	SSE	7.9	SE	NNW	1.2	3.3	NW	6.8	WNW	N
4	2.9	5.3	S	9.3	S	SE	2.0	4.9	ESE	8.1	ESE	ESE	2.3	5.4	ESE	8.8	SE	ESE	4.6	8.6	SSE	11.8	SSE	SSE	1.8	4.8	ESE	8.8	ESE	SE
5	4.5	9.9	S	15.4	S	NW	2.4	4.3	WNW	9.9	SE	ESE	3.9	7.8	S	15.4	SSW	W	5.4	10.3	SSE	16.9	NW	SSE	2.9	6.4	WNW	14.1	SSW	WNW
6	2.6	5.4	S	7.7	SSW	N	1.1	3.3	WNW	5.6	NW	SE	2.5	4.4	SE	7.4	SE	SE	3.0	5.3	NW	7.6	SSE	SSE	1.7	3.6	WNW	8.8	WNW	SSE
7	1.8	5.8	N	7.7	N	N	0.7	2.2	N	4.4	N	ESE	1.2	3.4	W	5.3	W	W	1.9	5.4	NNE	7.7	NNE	NNE	1.0	3.0	NW	6.4	NNW	N
8	1.8	4.4	SSE	6.7	W	N	0.9	2.7	ESE	4.3	E	ESE	1.7	3.5	WNW	5.7	WNW	WNW	1.9	4.7	SSE	7.4	SE	NNW	1.3	3.6	WNW	7.0	NW	WSW
9	2.8	6.6	WNW	9.8	WNW	W	1.5	4.3	WNW	7.9	WNW	W	2.4	4.4	W	8.3	W	WNW	3.0	7.0	WNW	9.7	WNW	W	2.3	5.2	WNW	9.5	NNW	WNW
10	2.2	5.7	S	7.7	SSW	NNW	1.1	3.3	WNW	5.7	WNW	ESE	2.1	3.8	W	6.7	WNW	W	2.2	4.2	SE	6.7	SE	N	1.2	2.9	WNW	6.0	WSW	SW
11	2.6	5.1	NE	7.7	NNE	ESE	1.9	4.4	ESE	8.5	ESE	ESE	3.2	6.5	E	10.3	E	E	2.5	9.0	NNE	14.2	NNE	N	1.2	2.7	NNE	5.4	N	E
12	3.7	7.3	ESE	12.3	E	ESE	2.6	5.3	ESE	9.3	E	ESE	4.6	7.6	ENE	12.6	ENE	E	1.7	4.6	NNE	6.6	N	S	1.6	4.0	NNE	8.9	ENE	NNE
13	2.2	4.0	SSE	5.7	SSE	ESE	1.3	3.1	ESE	5.7	E	ESE	3.0	4.7	ESE	7.6	E	E	1.7	3.4	SSW	5.8	SSW	S	1.1	2.2	N	4.3	NE	NE
14	2.5	4.5	E	6.7	ESE	ESE	2.2	3.5	ESE	7.0	ESE	ESE	4.0	5.7	ESE	8.9	ESE	ESE	1.6	3.4	S	5.4	S	NE	1.2	3.2	SSE	5.9	SE	SSE
15	2.1	5.0	E	7.2	E	E	1.4	3.4	ESE	8.0	S	ESE	2.6	4.8	ESE	8.5	W	ESE	2.0	11.1	NNE	16.4	NNE	N	0.8	2.3	N	4.8	N	NNE
16	3.4	6.7	SSW	9.8	S	SSW	1.6	3.4	S	8.2	S	S	2.6	5.2	SW	11.8	SW	SW	3.2	6.3	S	10.2	SSW	S	2.3	5.2	SW	12.3	SW	SW
17	4.1	9.0	SW	13.4	WSW	W	1.6	4.3	W	10.1	W	W	2.9	5.1	WNW	11.6	WSW	WNW	3.5	8.0	SW	14.5	WSW	WSW	3.2	5.8	SW	13.6	S	WNW
18	1.7	4.4	W	6.7	W	WSW	1.0	3.0	W	7.1	WNW	WNW	2.2	5.7	W	9.8	W	WNW	1.7	5.6	WNW	8.3	WNW	NW	1.4	4.4	WNW	8.2	WNW	WNW
19	1.6	5.3	NNW	6.7	NNW	N	1.1	2.9	WNW	5.5	W	ESE	1.7	4.3	W	7.3	W	W	1.7	4.2	NNW	5.9	NNW	NNW	1.1	4.4	NW	8.1	NW	WNW
20	4.9	9.2	W	13.4	SSW	SSW	2.1	5.1	W	14.4	W	SSW	3.8	6.3	SSW	14.3	SSW	SW	4.7	8.7	W	15.4	W	SSW	3.0	5.8	SW	12.9	SSW	SW
21	3.2	5.9	W	9.3	NW	W	1.5	4.4	W	8.5	W	W	3.2	5.8	WNW	11.7	WNW	WNW	2.5	5.7	WSW	10.3	WSW	W	2.9	6.4	WNW	14.6	WNW	WNW
22	2.5	5.0	NW	6.7	WNW	NNW	0.8	2.8	W	5.6	WNW	WNW	2.5	3.9	W	7.3	W	W	2.2	4.9	WNW	6.9	W	NNW	1.7	3.8	WNW	6.4	NW	WNW
23	2.2	4.3	SSW	7.2	SW	N	1.3	4.1	SW	7.2	WNW	NW	2.7	4.5	ESE	7.5	SE	ESE	2.4	3.9	NNW	5.4	WNW	NNW	1.5	3.4	SE	6.6	SSE	SSE
24	3.4	8.6	NNW	10.8	NW	ESE	2.0	4.4	WNW	10.6	W	ESE	3.5	6.8	ESE	12.6	ESE	ESE	3.0	6.9	WNW	11.8	W	WNW	2.3	7.1	NW	13.3	NW	WNW
25	2.9	5.9	W	9.3	W	WNW	1.2	3.5	WNW	6.9	SW	WNW	3.4	6.1	WNW	9.9	W	WNW	3.0	6.1	W	9.7	WNW	WNW	2.8	5.4	WNW	10.0	WNW	WNW
26	2.4	6.6	ESE	12.9	E	ESE	1.0	3.2	ESE	6.1	ESE	ESE	3.3	9.5	ESE	14.3	E	WNW	2.1	6.3	ESE	8.7	ESE	NNW	2.0	5.4	WNW	10.1	W	SE
27	4.4	12.7	SW	20.1	SSW	W	2.3	5.4	ESE	15.2	SSW	W	4.0	8.7	ESE	18.6	SSW	WNW	4.6	12.3	WSW	21.5	WSW	WNW	3.0	7.0	SW	16.2	SSW	W
28	2.3	6.5	SSW	9.8	S	SSW	1.0	3.2	S	7.9	S	ESE	1.7	3.8	SW	8.6	WSW	WNW	2.3	5.6	SSW	9.0	S	SW	1.7	3.6	WSW	10.7	WSW	W
29	2.8	5.6	S	7.7	NNW	W	2.2	4.9	W	8.8	W	WNW	3.5	5.8	W	9.9	W	WNW	4.0	6.8	WNW	9.7	WNW	WNW	2.3	4.6	WNW	9.5	NW	WNW
30	2.1	4.7	SSE	6.2	SSW	N	1.1	3.3	W	6.3	W	WNW	2.2	3.8	ESE	6.4	E	E	2.6	4.9	S	6.4	S	NNW	1.1	3.7	SE	6.6	SE	SE
31	2.9	5.9	SSE	8.7	S	SE	1.5	3.9	WNW	7.4	NE	W	3.6	6.4	E	10.8	SE	ESE	2.5	5.9	SSE	9.5	SSE	N	1.8	4.7	SE	8.1	SE	SE
月最大		12.7	SW	20.1	SSW			6.8	NW	15.2	SSW			9.5	ESE	18.6	SSW			12.3	WSW	21.5	WSW			8.5	NW	16.2	SSW	
起日		27		27				2		27				26		27				27		27				2		27		
上旬平均	3.2					NNW	1.8					ESE	2.5					WNW	3.6					NW	2.1					WNW
中旬平均	2.9					ESE	1.7					ESE	3.1					ESE	2.4					S	1.7					SW
下旬平均	2.8					W	1.4					W	3.1					WNW	2.8					WNW	2.1					WNW
月平均	3.0					ESE	1.6					ESE	2.9					WNW	3.0					NNW	2.0					WNW
10m/s 以上日数		3						0						0						4						0				
15m/s 以上日数		0						0						0						0						0				
20m/s 以上日数		0						0						0						0						0				
30m/s 以上日数		0						0						0						0						0				

地域気象観測風向・風速月報

2021 年 5 月　　単位:(m/s)　3/7 頁

観測所名	加世田						志布志						喜入						鹿屋						肝付前田					
日付	平均	最大	最大風向	最大瞬間	最大瞬間風向	最多	平均	最大	最大風向	最大瞬間	最大瞬間風向	最多	平均	最大	最大風向	最大瞬間	最大瞬間風向	最多	平均	最大	最大風向	最大瞬間	最大瞬間風向	最多	平均	最大	最大風向	最大瞬間	最大瞬間風向	最多
1	4.6	9.6	WSW	21.7	W	WNW	3.4	7.7	W	16.9	W	WNW	1.4	4.1	SW	12.8	NW	NW	3.8	7.9	WSW	15.3	WSW	W	5.2	9.8	WSW	16.8	WSW	W
2	4.2	8.4	NW	17.0	NW	WNW	3.4	7.3	WNW	15.0	WNW	WNW	1.3	3.9	NNW	11.6	N	WNW	3.1	6.7	WNW	16.2	WNW	W	3.7	9.2	W	18.3	W	W
3	1.4	3.4	WSW	6.2	S	SSW	1.7	3.6	ESE	7.6	ESE	N	0.9	2.4	SE	7.3	SSW	N	1.9	5.1	SW	8.3	SW	SW	1.8	4.2	W	7.2	WSW	SSW
4	2.3	6.2	ESE	12.5	ESE	ESE	2.1	5.0	ESE	9.3	SE	SE	1.0	2.7	SSE	8.1	SE	S	1.5	3.9	SE	7.8	SSE	SE	2.1	4.5	SSE	9.2	SSE	S
5	3.4	6.2	NW	12.9	SSW	NW	2.4	4.8	SW	10.0	WNW	WNW	1.2	4.2	S	11.8	S	S	2.4	7.8	SW	15.8	SW	WSW	3.1	8.8	SW	15.5	SW	S
6	1.4	3.9	ESE	7.6	ESE	SE	1.6	3.5	SSE	7.1	SSE	NNW	0.8	2.9	N	5.1	NNE	SSE	2.0	4.6	ENE	7.4	NE	NNE	1.8	4.7	NE	10.0	ENE	S
7	0.7	3.0	NW	5.2	WNW	SE	0.9	2.4	NNW	5.0	NW	WNW	0.6	3.4	N	6.5	NNE	NNW	1.2	3.3	SW	5.2	WSW	SW	1.2	2.9	SSW	4.8	W	WSW
8	0.9	2.8	ESE	5.4	SE	SW	1.2	3.5	W	6.5	W	N	0.6	2.2	N	4.9	W	NNE	2.2	4.6	WSW	7.7	WSW	SW	2.1	4.3	WSW	7.0	WSW	SW
9	1.5	4.4	NW	7.4	NW	WNW	1.9	4.7	WNW	8.8	WNW	WNW	0.8	2.8	NNE	4.8	N	N	2.7	5.7	WSW	10.0	SSW	WSW	3.1	6.0	W	10.1	W	SSW
10	1.5	4.0	WNW	6.4	WNW	S	1.6	4.5	ESE	6.9	ESE	ESE	0.7	2.3	N	5.7	S	N	2.1	5.0	SW	8.3	SW	W	1.7	4.2	W	6.7	W	WSW
11	1.6	4.7	ESE	8.1	ESE	ESE	1.0	2.4	WSW	5.5	NNE	NNW	0.8	3.6	N	7.6	N	SE	2.1	6.0	NNE	9.8	N	NE	1.7	3.7	NE	7.3	ENE	NE
12	1.8	5.8	ESE	9.3	ESE	SE	0.8	2.2	W	5.1	SE	NNE	0.6	2.5	N	6.3	SE	SSW	2.6	5.7	NNE	9.6	NNE	NNE	1.8	3.8	NE	7.8	NE	NE
13	1.2	3.5	ESE	6.0	SSW	S	0.7	2.4	SSE	5.6	S	NE	0.5	1.6	SSW	3.9	SE	SSW	2.0	4.1	NE	6.5	NE	ENE	2.0	4.3	ENE	8.6	ENE	NE
14	1.4	3.6	ESE	6.5	SE	SSE	0.7	2.2	ESE	3.9	SE	NNW	0.7	1.8	SSW	3.9	S	SSW	2.6	4.3	NNE	7.5	ENE	NE	2.0	3.9	NE	7.6	ENE	NE
15	1.1	2.7	ESE	5.9	WSW	SSE	0.8	2.4	ESE	4.2	ESE	NNE	0.7	2.9	N	5.7	NNE	S	1.5	5.5	N	10.3	N	NNE	1.1	3.7	NE	7.4	NNE	NNE
16	2.0	4.5	SSW	9.6	S	S	1.8	5.3	WSW	11.2	W	WSW	1.3	3.2	WSW	11.2	W	S	3.8	6.9	SW	11.9	SW	SW	3.8	7.3	SW	13.9	SW	SW
17	2.6	7.2	WSW	14.8	WSW	WSW	2.5	5.0	SW	10.0	WSW	WSW	1.5	3.1	SW	11.9	W	SW	4.7	7.4	SW	13.3	WSW	SW	5.2	8.9	WSW	15.5	SW	SW
18	1.0	3.2	NW	5.9	WNW	WNW	1.2	3.7	WSW	7.2	W	WNW	0.5	3.0	NNE	5.7	N	NNE	2.5	4.0	SW	7.4	W	SW	2.5	4.4	W	8.7	W	SW
19	1.1	3.8	NW	6.2	NNW	NW	0.8	2.5	SSW	6.4	NW	NNW	0.6	3.7	N	7.7	N	NNE	1.8	3.9	SW	6.1	SW	WSW	1.7	4.6	SW	7.4	W	WSW
20	3.1	6.1	SSW	14.0	SSW	SSW	2.3	5.1	SW	10.2	WSW	SW	1.8	3.7	SSE	11.0	W	S	4.3	7.9	SW	14.1	WSW	SW	4.3	8.6	SW	16.0	SW	SW
21	1.4	4.3	WNW	9.9	WNW	WNW	1.6	4.9	SW	10.9	SW	WNW	0.8	2.6	SW	8.6	SW	W	3.2	5.9	SW	11.8	W	WSW	3.4	5.6	SSW	10.5	S	SW
22	0.7	2.6	NW	5.4	NW	WNW	1.0	2.3	WSW	4.9	SW	NW	0.3	1.5	NNW	4.3	N	WSW	1.5	4.0	WSW	6.7	W	WSW	2.1)	3.9)	SW)	6.1)	WSW)	SSW
23	1.1	3.7	WSW	6.8	S	SE	1.5	4.1	ESE	6.6	E	ESE	0.7	2.4	NNE	4.2	N	SE	1.9	4.8	NE	7.8	ENE	ENE	1.7	5.4	NE	9.2	NE	NE
24	2.5	7.4	WNW	11.6	W	NW	1.4	3.9	SW	8.2	W	WNW	1.1	4.4	N	8.8	N	NNW	2.7	6.0	WSW	11.2	W	NNE	2.4	7.4	WSW	11.7	W	WSW
25	1.6	5.1	WNW	8.1	W	NW	2.0	4.7	WNW	10.8	NW	WNW	1.0	3.1	NNE	6.0	N	N	2.9	5.7	SW	10.0	SW	WSW	3.2	5.2	W	8.4	WSW	WSW
26	0.9	3.6	ESE	7.6	SE	SE	1.0	3.3	E	8.0	ESE	ESE	0.6	3.2	SE	10.2	SE	SE	2.4	5.1	NNE	10.1	N	ENE	1.9	4.0	SSW	6.4	NE	ENE
27	2.8	9.6	WSW	19.9	W	WNW	2.3	6.5	SW	15.9	SW	W	1.4	4.4	SW	15.3	WSW	S	4.3	11.0	SW	19.1	SW	WSW	4.4	12.8	SW	22.4	SW	SW
28	1.3	3.6	S	8.1	SSE	ESE	1.3	3.5	WSW	7.4	WSW	NW	0.8	2.6	N	7.8	SE	S	2.5	5.5	SW	10.5	WSW	WSW	2.7	5.7	SW	9.0	SSW	SW
29	2.4	4.6	WNW	9.7	WSW	NW	2.0	4.5	W	9.0	WNW	WNW	0.9	3.4	N	9.2	ENE	NNW	3.3	5.6	WSW	10.5	WSW	WSW	3.7	5.9	SW	10.0	SW	WSW
30	1.1	3.8	NW	6.4	NNW	NNW	1.3	3.6	ESE	6.8	E	N	0.6	2.4	N	4.1	SSW	N	1.7	4.4	E	7.9	ENE	ENE	1.6	4.2	NE	7.7	NE	NE
31	1.6	4.1	ESE	7.4	ESE	S	1.6	3.5	ESE	7.5	S	N	0.8	3.0	ESE	7.4	SE	S	2.6	5.3	ENE	9.3	NE	ENE	2.1	6.2	NE	11.6	ENE	NE
月最大		9.6	WSW	21.7	W			7.7	W	16.9	W			4.4	SW	15.3	WSW			11.0	SW	19.1	SW			12.8	SW	22.4	SW	
起日		27		1				1		1				27		27				27		27				27		27		
上旬平均	2.2					ESE	2.0					WNW	0.9					S	2.3					WSW	2.6					S
中旬平均	1.7					S	1.3					WSW	0.9					SSW	2.8					SW	2.6					SW
下旬平均	1.6					WNW	1.5					WNW	0.8					N	2.6					WSW	2.7					SW
月平均	1.8					ESE	1.6					WNW	0.9					S	2.6					WSW	2.6					SW
10m/s 以上日数		0						0						0						1						1				
15m/s 以上日数		0						0						0						0						0				
20m/s 以上日数		0						0						0						0						0				
30m/s 以上日数		0						0						0						0						0				

地域気象観測風向・風速月報

2021 年 5 月　　単位:(m/s)　4/7 頁

観測所名	枕崎						指宿						内之浦						田代						種子島					
日付	平均	最大	最大風向	最大瞬間	最大瞬間風向	最多	平均	最大	最大風向	最大瞬間	最大瞬間風向	最多	平均	最大	最大風向	最大瞬間	最大瞬間風向	最多	平均	最大	最大風向	最大瞬間	最大瞬間風向	最多	平均	最大	最大風向	最大瞬間	最大瞬間風向	最多
1	6.6	12.2	WSW	23.5	W	WNW	3.3	7.3	SW	15.9	WSW	SW	4.9	9.8	WSW	19.8	WNW	WNW	3.4	6.5	WNW	14.9	WNW	WNW	9.5	17.0	WSW	21.7	WSW	WNW
2	5.7	10.3	NNW	16.6	NW	NW	2.6	6.9	NW	14.2	NNW	NW	4.6	9.4	WNW	18.6	WNW	WNW	3.8	7.7	WNW	13.5	WNW	WNW	11.4	19.9	NNW	26.9	NNW	WNW
3	3.1	4.9	SSE	7.7	SSE	N	1.3	3.5	SSW	7.3	SSW	S	1.9	4.9	ENE	8.1	ESE	SW	1.2	4.7	NW	8.2	NW	WNW	3.4	7.8	NNW	9.9	SE	SSE
4	5.1	10.5	SE	14.9	SE	SE	2.8	5.8	SSE	10.3	SE	SSE	2.0	4.5	SSW	9.7	ESE	SSW	2.5	6.5	SE	10.9	ESE	SE	5.3	9.0	SSE	13.9	SSE	SSE
5	6.7	13.1	S	20.6	SSE	NNW	2.8	5.6	SSW	14.8	S	NW	2.7	7.1	WSW	15.1	S	WSW	2.7	7.8	SSE	14.6	SSE	SE	7.8	14.8	SW	25.5	WSW	WNW
6	3.7	6.9	SE	10.1	SE	SE	1.4	3.7	SSE	7.4	SSE	NW	1.9	5.0	NE	7.4	NE	ENE	1.9	5.5	ESE	9.3	ESE	ESE	3.9	8.4	NW	11.1	E	SE
7	2.8	7.6	N	10.9	N	N	1.0	4.0	NNW	7.2	NW	NNW	0.8	2.5	NE	4.8	NNW	NE	0.5	2.4	W	5.0	WNW	NNW	2.8	6.9	N	9.6	N	SSW
8	2.3	5.5	SSW	8.8	SW	N	1.2	4.1	S	10.0	S	WNW	1.3	3.8	NE	6.1	NW	ENE	1.0	4.4	WNW	6.5	WNW	WNW	3.6	6.8	SSE	10.2	SSE	W
9	2.8	5.1	W	8.0	W	NNW	1.1	3.1	ESE	6.1	W	W	2.6	6.3	WNW	12.3	WSW	W	1.7	4.6	NW	8.0	NW	WNW	6.6	9.3	WSW	11.2	W	W
10	2.5	4.3	SSW	5.9	S	N	1.2	3.2	ESE	6.0	S	SW	1.8	4.4	ENE	6.4	S	ENE	1.4	4.4	WNW	6.7	WNW	SE	3.0	5.6	W	6.6	WSW	W
11	3.0	6.8	ESE	10.6	ESE	SE	1.0	2.4	ESE	6.4	ESE	NNW	1.0	3.3	ESE	6.6	E	S	1.2	4.4	SE	7.5	ESE	ESE	2.2	4.8	ENE	7.1	SE	E
12	4.3	10.7	SE	16.2	SE	E	0.6	2.8	S	5.6	SSE	NNW	0.7	3.2	ENE	4.5	S	SW	1.1	4.7	ESE	8.2	ESE	SE	4.3	10.8	W	16.0	W	WSW
13	2.7	5.7	SE	8.0	SE	SE	0.5	2.0	ESE	3.7	ENE	NNW	0.8	2.5	ENE	4.2	E	E	0.6	2.4	E	4.3	E	E	2.6	4.6	E	8.0	ENE	E
14	2.2	5.1	ESE	7.3	ESE	ESE	0.7	2.2	ENE	4.8	NE	NNW	0.4	1.7	NE	2.5	ESE	WSW	1.1	4.3	ESE	8.0	ESE	ESE	2.5	4.9	E	7.9	ENE	ESE
15	2.2	5.5	SE	8.1	SE	S	1.3	2.9	S	7.0	SSW	S	0.6	3.2	ENE	5.2	NE	ENE	0.8	2.6	WNW	7.6	WNW	ESE	1.9	4.5	WSW	6.7	S	S
16	3.4	6.0	SSW	8.9	SSW	S	2.5	5.6	SW	10.0	SSW	S	2.1	4.7	SSW	8.5	SSW	SW	1.6	4.0	NW	10.2	S	NW	6.7	11.4	SSW	15.4	SW	SSW
17	4.1	9.2	SW	15.6	SSW	SSW	2.8	6.1	SW	13.7	S	SSW	3.8	8.4	WSW	14.1	W	WSW	2.0	4.9	WNW	13.1	WNW	NW	6.6	13.8	WSW	17.6	SW	SSW
18	2.1	5.7	NNW	8.3	NNW	NNW	0.7	2.4	SW	5.7	W	N	1.7	6.1	W	10.5	WSW	W	1.0	4.1	WNW	6.8	NW	WNW	3.8	9.5	NW	11.7	NW	WNW
19	2.5	7.3	NNW	10.3	NNW	NNW	0.9	3.1	NNW	6.6	NNW	NNW	1.0	4.9	W	8.6	WNW	W	1.2	4.5	WNW	7.1	WNW	WNW	2.5	6.4	W	8.2	W	W
20	4.5	8.0	S	12.0	SSW	SSW	2.7	5.9	SW	12.3	S	S	3.1	7.3	WSW	13.7	SSW	SW	2.5	4.7	SSE	10.7	S	SSE	8.7	12.6	S	20.1	SSW	S
21	2.6	6.4	WNW	12.0	WNW	WNW	1.3	4.1	SW	9.5	WSW	W	2.7	7.3	W	15.5	W	WSW	1.8	4.7	NW	8.8	NW	NW	7.7	12.0	W	18.2	S	W
22	2.2	3.7	NNW	5.5	NNW	N	0.5	1.5	W	3.2	W	W	0.9	3.0	WNW	5.9	W	SW	0.4	2.2	NNW	3.5	NW	WNW	5.4	8.0	WSW	10.0	SW	WNW
23	2.5	4.1	N	5.4	SSE	S	1.1	3.1	SW	6.2	S	S	1.3	3.5	ENE	5.0	NE	ENE	1.4	4.8	SE	7.8	ESE	SE	2.7	6.6	NW	8.2	NW	ESE
24	4.8	7.5	NNW	13.1	WNW	NNW	1.7	4.7	W	9.5	W	NW	1.8	6.1	WSW	12.4	NW	W	2.2	4.8	SE	8.0	SE	WNW	6.8	12.5	WNW	16.6	W	WNW
25	3.0	5.6	NNW	9.3	NNW	WNW	1.3	3.9	SW	8.4	WSW	WSW	2.0	4.2	WSW	11.0	NNW	WNW	1.7	4.7	WNW	7.8	WNW	WNW	7.1	12.5	WNW	16.0	WNW	W
26	3.0	8.8	SE	14.2	ESE	N	0.9	2.2	SE	4.2	ESE	WNW	1.2	4.5	W	9.2	WNW	W	1.3	5.1	ESE	9.2	E	SE	4.1	8.3	SE	13.6	SE	W
27	5.1	11.6	WSW	19.4	WSW	WNW	2.5	9.1	SW	20.2	SW	W	3.5	9.7	SW	19.9	WSW	W	2.9	6.4	SE	15.6	S	WNW	8.6	14.8	WSW	23.6	WSW	W
28	2.2	6.3	ESE	8.3	SE	N	1.5	4.3	SW	8.3	SW	SW	1.4	4.3	SSW	7.3	S	W	1.0	3.2	SSE	7.3	S	WNW	3.3	7.6	NW	10.4	SE	SSW
29	3.8	6.8	NNW	11.7	WSW	NNW	1.6	4.0	W	8.1	W	NW	2.0	6.5	WSW	11.6	W	W	1.7	4.0	WNW	7.1	W	WNW	6.6	10.3	W	12.4	W	W
30	2.3	4.5	N	6.0	N	N	1.0	2.6	SW	4.7	SSW	N	1.2	4.7	ENE	6.4	ENE	SW	1.4	4.7	ESE	8.0	ESE	SE	3.0	7.3	ENE	9.9	ENE	E
31	3.6	6.2	SE	9.3	E	N	1.4	4.1	NNE	7.6	N	E	1.6	4.6	ENE	7.4	ENE	ENE	2.0	6.1	SE	10.5	ESE	SE	3.7	7.6	ENE	11.1	SE	E
月最大		13.1	S	23.5	W			9.1	SW	20.2	SW			9.8	WSW	19.9	WSW			7.8	SSE	15.6	S			19.9	NNW	26.9	NNW	
起日		5		1				27		27				1		27				5		27				2		2		
上旬平均	4.1					N	1.9					NW	2.5					WNW	2.0					WNW	5.7					SSE
中旬平均	3.1					SSW	1.4					S	1.5					SW	1.3					WNW	4.2					S
下旬平均	3.2					N	1.3					W	1.8					W	1.6					WNW	5.4					WNW
月平均	3.5					N	1.5					NW	1.9					SW	1.6					WNW	5.1					WNW
10m/s 以上日数		6						0						0						0						12				
15m/s 以上日数		0						0						0						0						2				
20m/s 以上日数		0						0						0						0						0				
30m/s 以上日数		0						0						0						0						0				

地域気象観測風向・風速月報

2021 年 5 月　　単位:(m/s)　5/7 頁

観測所名	中種子						上中						屋久島						尾之間						中之島					
日付	平均	最大	最大風向	最大瞬間	最大瞬間風向	最多	平均	最大	最大風向	最大瞬間	最大瞬間風向	最多	平均	最大	最大風向	最大瞬間	最大瞬間風向	最多	平均	最大	最大風向	最大瞬間	最大瞬間風向	最多	平均	最大	最大風向	最大瞬間	最大瞬間風向	最多
1	7.4	12.2	WNW	18.0	W	WNW	6.0	8.9	SW	19.6	SW	SW	7.9	13.2	SSW	23.7	S	NW	8.6	13.4	W	23.4	WSW	W	5.6	8.6	W	16.8	WSW	WSW
2	9.5	14.3	WNW	20.6	WNW	WNW	5.4	8.2	WNW	15.6	W	WNW	8.3	14.0	NW	19.5	NW	WNW	5.4	11.2	W	21.8	WSW	WSW	2.9	6.6	WSW	13.9	W	WSW
3	2.6	5.2	SSE	7.2	SSE	SSE	1.5	2.4	WNW	6.6	SSW	SSW	3.7	5.8	NNW	9.8	N	SSE	2.6	5.0	E	7.8	E	NW	1.9	4.1	ESE	8.6	ESE	ENE
4	5.4	9.3	SSE	14.4	SSE	SSE	2.3	3.6	S	10.4	S	S	6.1	10.9	S	15.9	S	S	2.1	3.7	NNW	5.2	NW	WNW	3.6	6.9	SW	14.0	SW	W
5	7.4	11.2	WNW	15.4	S	WNW	4.2	7.1	SW	15.6	S	WNW	8.2	12.7	S	18.5	S	WNW	4.1	10.5	WSW	18.2	W	SW	5.8	8.7	NNE	15.8	SW	WSW
6	3.5	7.3	ESE	11.3	ESE	ESE	1.8	4.7	WNW	8.7	WNW	E	4.5	8.9	WNW	12.3	WNW	WNW	4.0	9.0	E	13.5	E	E	3.7	7.8	ENE	13.0	NE	ENE
7	2.2	5.4	NNW	7.7	NNW	W	1.4	4.1	W	8.1	NNW	SW	2.8	9.6	NW	12.9	NW	SSW	3.3	7.8	W	11.5	WSW	WSW	3.0	8.1	WSW	16.5	W	WSW
8	3.4	6.3	WNW	9.3	WNW	W	1.4	3.4	W	6.6	S	WNW	3.0	8.6	S	11.8	S	SSW	3.3	7.0	WSW	11.0	WSW	WSW	2.2	3.9	ESE	7.8	S	WSW
9	6.7	11.4	WNW	13.9	WNW	WNW	2.5	6.3	WNW	11.3	NW	WNW	3.0	7.0	NW	11.8	NW	SW	2.4	5.8	WSW	10.9	WSW	E	2.4	4.3	WSW	8.7	WSW	WSW
10	3.0	6.8	WNW	7.2	WNW	W	1.7	3.2	W	5.8	SW	WNW	2.5	5.2	S	8.7	SSE	SW	2.3	3.4	WNW	4.8	SW	NW	1.5	4.3	SW	9.2	WSW	SW
11	2.6	6.1	SSE	8.7	SSE	SSE	1.7	4.8	WSW	10.5	WSW	WSW	2.7	6.5	S	9.3	S	S	2.9	6.2	WSW	11.0	W	WSW	2.7	5.0	WSW	10.7	WSW	SW
12	4.1	7.2	SE	10.8	W	W	3.6	7.3	W	15.1	WSW	WSW	3.1	8.8	S	14.9	SW	SW	5.4	12.7	W	19.7	W	W	5.3	9.3	WSW	17.5	WSW	WSW
13	2.3	4.7	NW	6.2	ENE	ENE	0.6	2.0	WNW	3.6	ENE	ENE	1.8	3.5	SSW	5.1	E	SSE	2.6	4.6	ENE	7.6	NE	ENE	2.5	5.5	WSW	8.4	WSW	WSW
14	2.2	4.4	ESE	6.2	SSE	E	0.9	5.6	W	9.1	WSW	E	1.8	4.9	SSE	7.2	SSE	S	2.3	6.0	W	8.0	W	ENE	3.2	7.9	WSW	16.1	WSW	WSW
15	2.3	3.9	S	6.7	S	S	2.0	4.8	WSW	8.7	SW	SW	1.5	4.2	NW	5.1	NW	NNW	4.9	8.0	WSW	11.9	WSW	WSW	3.8	5.5	WSW	9.9	SW	WSW
16	4.1	7.2	WSW	11.3	SW	SW	4.5	6.9	SSW	13.8	SSW	SSW	2.8	7.9	SSW	12.9	SW	SSW	6.1	9.6	WSW	15.3	WSW	W	4.8	7.5	WSW	13.8	SW	WSW
17	5.2	8.6	W	13.9	W	SW	4.4	7.9	WSW	15.6	SW	SW	3.2	7.5	SSW	11.8	SSW	SSW	7.1	10.8	WSW	16.7	WSW	WSW	4.6	7.3	WSW	12.9	WSW	WSW
18	4.3	9.6	WNW	11.3	WNW	WNW	1.5	3.9	WNW	7.5	WNW	WNW	2.4	8.2	NW	11.3	NW	NW	6.0	14.8	WNW	22.1	WNW	WSW	2.8	6.1	WNW	11.6	WNW	WSW
19	3.3	8.1	WNW	10.3	WNW	WNW	2.4	5.6	SW	11.1	SW	SW	2.8	6.8	NW	9.3	N	NNW	6.2	11.1	W	19.8	W	W	3.7	6.4	SW	15.0	W	WSW
20	5.4	8.5	SSW	15.4	S	SSW	4.7	6.9	SW	13.8	SSW	SSW	5.6	9.8	SSW	15.9	SSW	S	6.2	8.9	W	14.1	W	W	5.9	9.0	SW	16.0	SW	WSW
21	8.0	12.1	W	15.4	WNW	WNW	4.3	7.2	WNW	15.3	WNW	WNW	6.1	13.6	WNW	18.0	WNW	WNW	4.4	11.7	W	20.8	WSW	ENE	3.5	8.6	SW	16.9	WSW	WSW
22	3.6	6.4	WNW	8.2	WNW	NW	2.1	3.8	WNW	7.0	NW	WNW	3.5	6.0	NW	9.3	NNW	WNW	1.6	3.6	W	5.8	W	NNW	2.3	5.6	NE	10.2	ENE	E
23	3.2	5.2	NW	7.7	NW	SE	1.3	2.7	WNW	5.1	NW	WNW	3.0	5.2	SSE	7.2	S	WSW	2.7	5.1	E	7.6	E	E	2.2	3.8	SE	7.3	SE	ENE
24	7.4	15.1	WNW	18.5	WNW	WNW	3.8	8.6	WNW	15.7	SSW	WNW	5.3	11.1	NW	15.4	NW	NW	5.3	13.3	WSW	21.6	WSW	WSW	4.3	9.0	WSW	16.9	WSW	WSW
25	7.1	12.3	WNW	15.9	WNW	WNW	3.6	7.3	WNW	14.8	WNW	WNW	4.0	8.6	NW	12.3	NW	NW	2.1	5.4	W	8.3	W	NNE	2.2	4.3	WSW	7.2	SW	WSW
26	4.7	9.7	SE	14.4	SE	WNW	1.9	4.5	WNW	8.2	SE	WNW	4.0	8.0	S	11.8	S	S	2.2	5.7	NNE	10.2	NE	N	2.1	7.7	SW	14.8	WSW	ENE
27	7.4	11.1	WNW	18.0	SSW	WNW	4.3	7.1	WSW	14.1	SSW	WNW	5.8	11.6	NW	20.1	WSW	NW	6.8	13.4	W	21.5	WSW	WSW	5.8	11.6	WSW	20.8	WSW	WSW
28	2.9	6.3	S	12.3	SSE	WNW	1.8	5.3	WSW	8.7	W	WNW	1.9	6.9	S	9.3	WNW	WSW	2.5	6.6	W	11.2	SW	W	2.1	3.7	WSW	6.6	WSW	WSW
29	7.2	11.1	WNW	13.9	WNW	WNW	3.2	5.7	WNW	10.3	NW	WNW	4.0	7.3	NW	10.8	NNW	NW	2.1	7.9	WSW	12.7	WSW	E	2.6	5.2	WSW	9.4	WSW	WSW
30	2.4	6.7	W	8.2	NE	NE	1.2	3.7	WNW	7.4	WNW	ENE	2.7	4.8	WNW	6.7	WNW	W	4.6	9.8	E	14.7	E	E	2.4	5.0	ENE	9.2	NE	ENE
31	3.1	6.6	ESE	10.3	ESE	ENE	0.8	1.8	E	5.8	ENE	ENE	2.7	5.0	NE	6.7	ESE	NE	7.3	12.0	E	16.4	E	E	4.4	7.8	ENE	13.1	E	ENE
月最大		15.1	WNW	20.6	WNW			8.9	SW	19.6	SW			14.0	NW	23.7	S			14.8	WNW	23.4	WSW			11.6	WSW	20.8	WSW	
起日		24		2				1		1				2		1				18		1				27		27		
上旬平均	5.1					WNW	2.8					WNW	5.0					WNW	3.8					W	3.3					WSW
中旬平均	3.6					SSW	2.6					SSW	2.8					S	5.0					WSW	3.9					WSW
下旬平均	5.2					WNW	2.6					WNW	3.9					NW	3.8					E	3.1					WSW
月平均	4.6					WNW	2.7					WNW	3.9					S	4.2					WSW	3.4					WSW
10m/s 以上日数		9						0						7						11						1				
15m/s 以上日数		1						0						0						0						0				
20m/s 以上日数		0						0						0						0						0				
30m/s 以上日数		0						0						0						0						0				

地域気象観測風向・風速月報

2021 年 5 月　　単位:(m/s)　6/7 頁

観測所名	笠利						名瀬						喜界島						古仁屋						天城					
日付	平均	最大	最大風向	最大瞬間	最大瞬間風向	最多	平均	最大	最大風向	最大瞬間	最大瞬間風向	最多	平均	最大	最大風向	最大瞬間	最大瞬間風向	最多	平均	最大	最大風向	最大瞬間	最大瞬間風向	最多	平均	最大	最大風向	最大瞬間	最大瞬間風向	最多
1	8.6	11.5	SSW	16.5	WSW	SW	3.7	7.8	SSW	14.6	S	S	5.6	8.1	SW	12.9	SSW	SSW	3.0	6.7	WNW	12.2	WSW	NW	7.0	9.4	SSW	11.3	SSW	SSW
2	4.5	7.7	NW	12.3	NW	NNW	3.3	5.5	N	11.2	N	N	6.0	9.1	NW	11.8	NW	NNW	2.1	6.1	WNW	11.8	W	NNW	5.5	9.5	N	11.3	N	N
3	3.3	5.9	SSE	7.2	SSE	SE	2.3	4.6	SE	8.3	SE	SSE	3.2	5.8	N	8.2	N	SE	2.6	6.1	SE	9.9	SE	E	3.2	6.1	ENE	9.3	ENE	E
4	8.1	11.2	S	13.4	S	S	4.4	10.0	S	16.4	S	S	4.6	7.5	SSE	12.3	SE	SSE	4.8	7.3	SE	10.9	SSE	SE	5.0	8.5	SSE	11.8	SSE	SSE
5	6.5	10.3	SSW	12.9	SSW	SSW	3.4	6.9	SSW	14.9	SSW	S	5.5	7.5	N	11.8	S	S	3.8	7.5	SSE	12.1	SE	SSE	7.0	10.2	N	12.9	N	S
6	2.8	5.7	N	7.7	N	N	1.8	3.8	SE	6.1	SSE	SSE	2.9	6.2	N	8.7	N	NNE	1.5	3.9	ESE	7.5	NE	ESE	3.1	5.7	E	9.3	E	E
7	5.8	10.1	SW	13.4	SW	SW	3.0	6.1	SSW	10.9	S	S	3.7	6.5	SSW	11.3	SSW	SSW	2.9)	6.2)	SSW)	13.0)	SW)	SSE	5.2	8.4	S	10.3	S	S
8	2.9	11.0	NNW	18.0	NNW	SW	1.5	9.8	NNW	19.0	N	SSW	2.8	13.3	NW	20.6	WNW	SW	1.4	8.5	NNW	16.5	WNW	WNW	2.7	10.8	N	14.9	N	S
9	3.0	7.4	S	8.7	S	SSW	1.8	4.5	SE	8.3	SSE	NNE	1.8	5.7	SE	8.7	SE	SSE	1.6	3.7	WNW	5.6	ENE	NW	2.2	4.9	S	6.2	S	SSE
10	3.5	6.1	SW	7.7	SW	S	2.1	4.9	S	7.8	S	S	2.7	4.7	SSE	7.2	SSE	SSE	1.7	3.7	SE	5.6	SE	SE	3.0	6.9	S	8.7	S	S
11	5.9	8.3	SSW	10.8	SW	SSW	2.7	5.0	SSE	8.9	S	SSE	3.7	5.7	S	8.7	SW	S	2.2	3.7	S	5.8	SSW	SE	5.9	7.3	S	9.3	S	S
12	6.9	10.9	SSW	13.4	SSW	SSW	3.2	7.3	S	11.8	S	S	4.3	6.4	SSW	11.3	SSW	SSW	2.5	5.3	S	8.9	S	SSW	6.1	9.3	S	11.8	S	S
13	4.6	7.7	SW	13.9	SSW	SW	1.7	4.5	S	7.4	SSW	S	3.9	6.6	SW	10.3	SW	SSW	1.9	6.8	NW	11.7	NW	W	4.2	7.9	S	13.9	W	S
14	3.2	7.5	SW	10.3	SW	SW	1.6	6.5	S	10.0	S	S	3.4	7.1	SW	10.8	SW	SSW	1.7	4.2	WNW	6.6	W	NW	3.6	7.6	SSW	9.8	SW	S
15	5.1	7.4	SW	9.8	SW	SW	2.6	5.1	S	8.9	S	S	3.7	5.7	SSW	8.7	SSW	SSW	1.8	3.7	SSE	5.3	SW	SE	5.1	8.2	S	10.3	S	S
16	6.6	8.2	SSW	10.8	SSW	SSW	3.5	5.8	S	10.4	SSW	S	4.3	6.8	SSW	10.8	S	S	3.0	5.3	S	8.5	SE	SSE	7.1	8.4	S	10.8	S	S
17	6.4	9.6	SSW	12.3	SSW	SSW	3.1	7.4	S	11.4	S	SSW	4.3	6.3	SSW	10.8	SSW	SSW	2.4	5.4	WSW	9.2	WSW	WSW	5.7	8.9	S	11.3	S	S
18	5.2	7.7	SW	9.8	SW	SW	2.4	5.6	S	9.2	W	S	3.7	6.3	SSW	9.3	SSW	SSW	1.8	3.4	SW	6.6	SW	SE	5.7	7.7	S	9.3	S	S
19	5.0	10.0	SSW	12.3	SSW	SSW	3.1	6.1	S	11.2	SSW	S	3.2	5.1	SSW	8.7	SSW	S	2.2	5.7	SSE	8.5	W	SSE	5.8	7.5	S	9.8	S	S
20	7.2	9.5	SSW	12.3	SSW	SSW	4.1	6.4	S	12.4	SSW	S	4.5	7.5	SSW	11.8	S	S	3.9	6.3	SSE	10.4	SSE	S	7.6	9.0	S	11.3	S	S
21	5.8	10.5	SW	13.4	SW	SSW	3.2	6.2	S	11.8	S	S	4.5	8.0	NNW	10.8	N	SSW	2.9	6.2	SSW	11.4	SW	SSW	6.7	11.2	N	14.4	NNW	S
22	4.8	8.2	N	11.3	N	NNE	1.6	4.8	N	8.6	N	SSE	5.4	9.1	N	11.3	NNE	NE	1.6	5.3	NNE	10.2	NNW	WNW	4.5	8.7	NNE	12.9	NE	NNE
23	3.4	5.7	ENE	6.7	ENE	NE	1.3	3.3	S	6.7	SSE	S	3.6	6.3	NNE	9.3	E	ENE	1.6	4.6	E	9.2	E	E	5.3	8.9	E	13.9	E	E
24	4.8	8.2	SW	10.8	SSW	SW	2.7	6.8	S	12.7	S	S	4.2	7.5	WNW	10.8	SW	SW	2.8	7.5	W	12.8	SW	WNW	5.2	7.5	SSW	9.3	SSW	S
25	1.7	4.5	NW	7.7	NW	NW	1.4	4.2	NNW	6.8	NNW	NNW	3.1	6.3	NW	8.7	NW	WNW	1.4	4.3	NW	7.0	NW	WNW	2.9	8.7	N	10.8	N	N
26	3.7	9.8	SSE	12.3	SSE	SSE	2.7	6.7	S	10.4	SSE	S	3.2	6.6	SE	10.8	SSE	SE	2.2	5.2	ENE	10.4	ENE	NNW	4.1	8.2	E	12.9	ESE	E
27	7.0	12.1	SW	15.9	SSW	SSW	4.0	9.3	S	17.5	S	S	5.0	9.3	NW	12.9	NW	SSW	4.2	9.7	WSW	17.4	W	SW	6.1	9.6	SW	11.8	W	S
28	2.0	8.1	NW	12.3	NW	NNW	1.4	5.4	S	8.7	N	SSE	2.3	8.3	NW	11.8	NW	NNE	1.2	7.4	NW	12.0	NW	NW	3.2	10.0	N	12.9	N	N
29	2.1	4.8	NW	6.7	NW	W	1.5	3.0	N	5.1	NNW	NNW	2.8	5.3	WNW	7.2	WNW	WNW	1.6	3.9	WNW	6.1	WNW	WNW	2.2	6.1	WNW	7.2	NW	W
30	3.0	5.4	ESE	7.2	ESE	E	1.3	2.5	SE	4.8	SSE	SSE	2.2	5.2	WNW	6.7	WNW	E	1.7	5.0	E	8.6	ESE	E	2.5	6.6	E	9.3	ENE	E
31	7.6	9.3	ENE	11.8	ENE	ENE	1.8	4.8	SE	9.8	SE	S	5.8	9.4	ENE	13.4	NE	ENE	3.6	6.2	ENE	12.1	E	ENE	5.9	9.4	ENE	15.4	ENE	ENE
月最大		12.1	SW	18.0	NNW			10.0	S	19.0	N			13.3	NW	20.6	WNW			9.7	WSW	17.4	W			11.2	N	15.4	ENE	
起日		27		8				4		8				8		8				27		27				21		31		
上旬平均	4.9					SSW	2.7					S	3.9					SSE	2.5					ESE	4.4					S
中旬平均	5.6					SSW	2.8					S	3.9					SSW	2.3					SE	5.7					S
下旬平均	4.2					SW	2.1					S	3.8					SSW	2.3					ENE	4.4					E
月平均	4.9					SSW	2.5					S	3.9					SSW	2.4					SE	4.8					S
10m/s 以上日数		9						1						1						0						4				
15m/s 以上日数		0						0						0						0						0				
20m/s 以上日数		0						0						0						0						0				
30m/s 以上日数		0						0						0						0						0				

地域気象観測風向・風速月報

2021 年 5 月　　単位:(m/s)　7/7 頁

観測所名	伊仙						沖永良部						与論島					
日付	平均	最大	最大風向	最大瞬間	最大瞬間風向	最多	平均	最大	最大風向	最大瞬間	最大瞬間風向	最多	平均	最大	最大風向	最大瞬間	最大瞬間風向	最多
1	5.0	8.8	WSW	14.0	WSW	WSW	7.3	10.7	SW	14.4	SW	SSW	5.5	8.5	WSW	11.3	WSW	SSW
2	2.0	5.0	SE	8.4	NNW	NNW	5.1	8.2	N	11.3	N	N	4.6	7.3	N	10.3	N	N
3	3.1	4.9	SE	8.3	SE	ESE	4.5	6.1	NE	8.2	SE	ESE	4.1	6.2	SE	9.3	ESE	ESE
4	4.9	6.7	SSE	10.3	SSE	SSE	6.1	10.4	S	13.9	SSE	SSE	7.4	9.6	SSE	12.9	SSE	SSE
5	3.4	6.0	S	10.2	S	SW	7.5	9.7	SSW	13.4	N	SSW	6.7	9.9	SSE	13.4	S	S
6	3.1	5.2	NE	8.5	NE	NE	4.2	7.0	NE	8.7	NE	NE	4.1	5.6	SSE	7.7	E	ENE
7	3.3	6.4	SW	10.0	SW	SW	6.2	10.4	SSW	13.4	SSW	SSW	5.0	8.9	S	11.3	S	S
8	2.3	6.0	WSW	9.1	W	SW	3.0	7.2	SSW	9.3	WSW	SSW	3.2	7.5	W	10.3	W	SSW
9	1.7	3.5	WSW	5.6	SW	W	2.2	5.1	S	7.2	W	W	2.9	6.0	SSE	7.7	SSE	SW
10	1.7	4.3	S	7.0	S	S	3.8	7.3	S	9.3	S	S	3.6	5.9	SSE	8.2	SSE	SSE
11	3.1	5.2	SW	8.2	SSW	SW	6.2	8.6	SSW	10.3	SSW	SSW	5.5	8.2	S	10.8	S	S
12	3.6	5.3	SSW	9.1	SW	WSW	6.8	9.7	SSW	11.8	SSW	SSW	4.8	7.5	S	9.8	SSW	S
13	2.7	4.6	WSW	7.2	SW	WSW	5.0	7.1	SW	10.8	SW	SSW	4.0	6.4	S	9.8	SSW	SSW
14	3.5	6.1	WSW	9.7	W	WSW	5.3	7.7	SSW	9.8	SSW	SSW	3.2	5.8	S	8.2	S	S
15	2.6	4.7	SW	6.8	SW	SW	4.6	6.6	SSW	8.2	SSW	SSW	4.2	6.4	S	8.2	SSE	S
16	2.8	5.3	SW	7.7	WSW	SW	6.2	8.3	SSW	10.3	SSW	SSW	5.8	8.0	S	10.3	S	S
17	3.6	6.2	SW	10.5	WSW	SW	6.0	8.4	SSW	10.8	SSW	SSW	4.6	8.4	S	10.8	S	S
18	3.0	5.5	SW	8.6	SW	SW	5.3	8.2	SSW	10.8	SSW	SSW	4.2	7.2	S	9.8	S	S
19	2.0	3.7	SSW	6.5	SSW	SW	5.4	8.4	SSW	10.3	SSW	S	5.3	8.2	SSE	10.8	SSE	S
20	3.0	4.9	SW	7.4	SW	SW	6.5	8.8	SSW	10.8	SSW	S	6.4	8.4	SSE	11.3	S	S
21	3.6	5.8	SW	9.3	ENE	SW	6.4	9.6	N	13.4	N	SSW	4.5	8.3	S	11.3	S	SSW
22	4.0	8.3	NE	12.7	NE	NE	5.3	9.4	NE	11.8	NE	NE	4.6	7.5	ENE	11.8	ENE	NE
23	3.6	7.5	NE	11.5	NE	NE	5.2	9.1	NE	11.3	NE	E	3.7	6.5	ENE	10.3	E	ENE
24	3.0	6.0	SW	9.7	SW	WSW	5.3	10.4	SSW	13.9	SSW	SSW	4.9	8.3	WSW	11.3	WSW	SW
25	0.8	3.3	NNW	6.0	NNW	NNW	2.8	7.0	N	10.3	N	N	2.6	6.2	NNE	8.7	NNE	NNE
26	2.7	5.5	NE	9.8	ENE	NE	4.0	7.2	ESE	9.3	ESE	ENE	4.1	7.6	SE	9.8	S	S
27	4.0	7.9	WSW	12.3	WSW	SW	6.5	10.5	SW	17.0	SW	SSW	5.6	8.6	WSW	12.3	WSW	SW
28	1.6	4.3	SW	9.9	W	NE	3.4	8.7	N	12.3	NNW	SSW	3.2	8.8	NNW	13.4	N	SW
29	1.3	3.0	SSW	4.8	S	W	2.4	6.8	SSW	8.7	SSW	WNW	2.1	4.6	WNW	6.7	WNW	WNW
30	3.3	5.3	E	10.0	E	ENE	5.4	9.7	ESE	12.3	E	NE	4.2	6.2	E	9.3	E	E
31	5.6	7.7	ENE	13.4	ENE	ENE	7.9	10.5	ENE	13.4	ENE	ENE	5.8	8.5	ENE	12.3	ENE	ENE
月最大		8.8	WSW	14.0	WSW			10.7	SW	17.0	SW			9.9	SSE	13.4	N	
起日		1		1				1		27				5		28		
上旬平均	3.1					SW	5.0					SSW	4.7					S
中旬平均	3.0					SW	5.7					SSW	4.8					S
下旬平均	3.0					ENE	5.0					SSW	4.1					ENE
月平均	3.0					SW	5.2					SSW	4.5					S
10m/s 以上日数		0						6						0				
15m/s 以上日数		0						0						0				
20m/s 以上日数		0						0						0				
30m/s 以上日数		0						0						0				

地域気象観測気温月報

2021 年 5 月　　単位:℃　1/5 頁

観測所名	阿久根			大口			さつま柏原			中甑			川内			溝辺			東市来		
日付	平均	最高	最低	平均	最高	最低	平均	最高	最低	平均	最高	最低	平均	最高	最低	平均	最高	最低	平均	最高	最低
1	18.5	23.2	14.5	16.5	23.6	11.2	17.4	24.1	12.3	19.8	23.8	15.2	18.1	23.8	14.1	16.7	22.7	10.1	18.8	23.9	14.1
2	15.0	17.8	10.3	12.2	17.7	5.9	13.9	19.0	6.9	15.6	18.1	11.2	14.6	17.9	8.6	12.5	18.3	7.2	14.8	18.8	8.6
3	14.8	20.9	7.9	13.0	23.2	2.2	13.6	24.5	4.0	14.9	21.2	9.3	14.3	22.8	5.9	13.4	21.3	4.5	14.7	22.4	5.4
4	18.8	25.0	12.0	16.6	24.5	6.4	17.4	26.5	7.0	18.7	23.4	11.8	18.1	25.9	9.4	16.1	23.0	7.5	19.0	26.3	11.2
5	18.9	21.2	13.2	17.5	21.8	9.5	18.6	22.2	10.3	19.3	21.5	14.9	18.2	21.3	10.5	17.6	22.0	11.6	18.7	22.0	11.5
6	17.7	23.1	11.6	16.3	27.4	4.1	16.9	27.7	5.9	19.0	24.0	13.1	17.1	25.5	7.5	16.3	24.7	6.2	17.3	25.2	7.1
7	17.9	20.3	14.8	16.0	19.8	13.7	16.6	19.5	14.7	18.3	20.9	14.7	17.0	20.5	14.4	15.9	18.4	14.0	18.1	20.5	15.9
8	20.0	22.5	17.7	18.1	22.6	15.0	18.6	23.5	16.1	20.2	22.5	17.8	18.7	23.0	16.1	17.9	22.1	14.1	19.4	23.3	16.5
9	19.9	23.1	16.1	19.7	26.1	14.0	20.1	26.6	14.6	20.5	24.1	16.2	19.7	24.2	14.9	20.1	26.7	15.1	20.2	24.2	16.2
10	19.9	25.8	14.7	19.4	29.0	10.9	19.8	29.4	12.2	20.5	25.1	15.2	19.9	28.6	12.6	20.0	28.3	12.2	20.6	27.1	15.1
11	20.5	24.8	17.1	18.9	25.8	12.7	19.3	26.3	13.7	21.8	24.8	19.6	19.8	26.2	15.9	19.2	25.2	14.2	21.3	27.5	17.4
12	20.2	23.4	18.7	19.5	22.0	18.0	19.8	21.7	18.4	20.9	22.1	20.0	20.1	21.8	18.9	19.0	20.7	17.9	20.6	22.0	19.6
13	21.2	25.4	19.3	20.7	23.9	18.2	22.3	26.6	19.5	21.7	23.5	20.5	22.1	26.8	18.8	20.1	23.7	17.6	21.9	25.7	19.6
14	22.4	25.4	19.8	21.3	25.6	18.7	21.9	26.0	19.6	22.3	24.1	20.3	22.2	24.5	20.7	20.3	24.0	18.1	22.2	24.7	21.0
15	22.8	24.9	20.8	20.6	22.6	19.6	21.3	22.5	20.4	23.0	25.3	21.2	21.9	24.6	20.5	20.1	21.3	19.3	22.8	24.7	21.1
16	24.8	27.8	23.1	23.8	27.4	20.5	25.0	28.5	21.4	23.7	24.6	22.8	25.5	28.2	22.8	22.9	25.5	20.4	25.7	28.2	24.4
17	21.5	24.5	19.6	21.8	24.3	18.8	22.4	25.7	19.5	21.9	25.9	20.1	22.3	25.5	19.4	21.7	24.3	18.6	22.3	25.1	20.2
18	19.1	20.4	18.3	19.2	21.2	18.3	19.7	21.7	18.9	19.4	20.5	18.4	19.5	20.8	18.7	19.0	20.4	18.3	19.8	21.4	19.0
19	19.2	22.4	16.6	20.0	23.0	17.9	20.0	22.9	18.5	19.6	23.1	15.9	19.2	22.6	17.1	19.2	21.5	17.5	20.0	23.0	17.9
20	22.8	24.7	19.4	22.6	25.1	19.5	23.3	26.3	20.1	23.2	24.6	21.1	23.4	25.9	20.2	22.2	24.0	19.7	23.8	25.5	20.8
21	18.6	21.5	15.9	18.1	22.1	15.0	18.7	22.8	15.5	18.8	22.2	15.1	18.8	22.4	16.0	17.8	21.9	15.0	19.0	22.5	16.9
22	17.6	21.1	15.1	15.9	21.0	12.3	16.8	21.0	13.7	17.7	21.4	14.5	16.8	20.7	13.9	15.5	19.0	12.2	17.0	21.6	14.1
23	19.6	24.4	14.2	19.9	30.9	11.0	20.0	30.5	12.6	20.4	26.3	14.1	19.4	29.2	13.2	19.4	28.0	10.1	19.6	27.3	12.2
24	19.1	22.7	16.8	18.3	21.0	16.7	18.9	22.0	16.5	20.5	24.2	18.8	19.5	22.4	16.7	18.4	20.9	16.5	20.1	22.7	17.9
25	19.8	24.1	16.3	18.9	25.6	14.4	19.2	25.6	14.9	20.6	25.2	16.9	19.6	25.4	15.2	19.0	25.8	14.9	19.8	23.8	16.1
26	18.1	21.4	15.7	17.3	23.1	13.7	17.9	22.9	14.0	18.0	21.2	14.8	18.3	22.3	15.8	17.7	21.5	14.9	18.9	23.2	16.1
27	20.0	23.2	15.7	18.7)	22.1)	15.4)	20.0	24.9	15.7	21.0	25.2	17.7	20.3	25.0	16.2	19.0	23.8	15.8	20.9	24.9	17.3
28	20.7	25.1)	17.8)	19.2	24.8	15.5	20.3	25.8	16.5	20.8	23.5	17.5	20.5	25.8	16.6	19.0	24.6	14.9	20.9	25.8	17.2
29	19.6	22.1	16.7	20.2	26.2	15.2	20.5	25.6	15.5	20.3	23.6	17.3	19.6	22.8	15.8	19.9	26.2	14.6	19.8	22.7	16.3
30	20.3	27.2	16.3	20.3	30.2	13.1	20.6	28.8	14.7	21.1	26.4	16.2	20.2	27.8	15.1	19.9	27.4	13.8	20.3	26.6	15.6
31	20.8	25.1	15.4	21.5	31.1	12.1	21.5	31.5	12.4	21.4	27.4	15.3	21.4	30.1	13.8	21.2	28.7)	12.8)	21.4	28.8	13.9
月極値		27.8	7.9		31.1	2.2		31.5	4.0		27.4	9.3		30.1	5.9		28.7	4.5		28.8	5.4
起日		16	3		31	3		31	3		31	3		31	3		31	3		31	3
上旬平均	18.1	22.3	13.3	16.5	23.6	9.3	17.3	24.3	10.4	18.7	22.5	13.9	17.6	23.4	11.4	16.7	22.8	10.3	18.2	23.4	12.2
中旬平均	21.5	24.4	19.3	20.8	24.1	18.2	21.5	24.8	19.0	21.8	23.9	20.0	21.6	24.7	19.3	20.4	23.1	18.2	22.0	24.8	20.1
下旬平均	19.5	23.4	16.0	18.9	25.3	14.0	19.5	25.6	14.7	20.1	24.2	16.2	19.5	24.9	15.3	18.8	24.3	14.1	19.8	24.5	15.8
月平均	19.7	23.4	16.2	18.8	24.3	13.9	19.4	24.9	14.7	20.2	23.5	16.7	19.6	24.3	15.3	18.6	23.4	14.2	20.0	24.2	16.0
0℃未満日数	0	0	0	0	0	0	0	0	0	0	0	0	0	0	0	0	0	0	0	0	0
25℃以上日数	0	8	0	0	12	0	1	16	0	0	8	0	1	14	0	0	9	0	1	12	0
30℃以上日数		0			3			2			0			1			0			0	
35℃以上日数		0			0			0			0			0			0			0	
積算気温	610			582			602			625			606			577			620		

地域気象観測気温月報

2021 年 5 月　　単位:℃　2/5 頁

観測所名	牧之原			鹿児島			輝北			加世田			志布志			喜入			鹿屋		
日付	平均	最高	最低	平均	最高	最低	平均	最高	最低	平均	最高	最低	平均	最高	最低	平均	最高	最低	平均	最高	最低
1	16.4	21.2	10.7	20.0	26.6	14.7	16.8	22.1	11.0	19.7	25.0	15.7	18.5	26.1	13.6	19.6	25.8	14.1	19.0	25.3	13.9
2	11.9	16.6	8.0	15.8	20.2	12.0	12.1	16.0	9.0	15.4	18.8	9.4	14.6	19.9	9.1	14.7	19.0	8.8	14.5	19.2	9.2
3	12.8	19.3	4.0	16.6	22.8	10.0	12.7	20.5	3.3	15.1	23.3	6.5	14.3	21.4	6.4	14.9	23.5	6.7	14.8	22.5	5.9
4	15.4	21.3	8.7	19.2	24.5	13.1	15.6	22.4	7.9	18.8	25.2	10.3	17.8	23.5	10.4	18.4	24.5	10.4	17.7	24.6	7.8
5	16.8	20.4	13.7	20.3	23.1	15.3	17.0	20.0	14.4	19.4	22.5	12.3	19.4	22.1	14.0	19.6	22.5	11.6	18.8	21.5	12.5
6	16.7	23.6	8.0	19.2	25.5	11.5	16.3	23.1	7.7	18.2	26.7	8.6	17.2	24.1	10.0	17.8	26.2	8.4	17.2	24.6	7.6
7	15.6	17.2	14.5	18.7	20.9	17.0	15.5	18.5	13.7	18.5	20.9	16.8	17.0	19.6	15.2	17.8	20.9	16.1	17.3	19.5	15.0
8	17.0	20.2	14.8	20.1	23.8	17.3	17.3	21.0	14.0	19.6	24.2	15.8	19.2	23.6	14.7	19.4	23.1	15.6	19.8	23.1	16.2
9	18.9	23.6	16.0	22.0	28.0	17.7	19.4	24.7	14.2	20.6	24.6	16.9	21.6	29.0	15.7	21.4	27.4	15.0	21.5	26.6	15.5
10	20.1	26.3	14.7	22.0	27.8	16.4	19.6	27.1	12.7	20.9	27.4	14.4	20.1	25.5	14.6	20.6	28.4	13.7	22.0	28.4	14.4
11	18.8	23.6	15.3	21.0	25.1	19.0	18.4	24.1	13.7	21.9	27.8	18.9	19.8	24.4	15.8	20.7	25.8	17.6	19.9	25.3	15.7
12	17.8	19.5	16.8	20.9	23.1	19.9	17.5	18.6	16.6	21.3	24.0	19.7	19.9	21.5	18.6	20.2	21.3	18.7	19.9	21.6	18.8
13	18.6	21.1	17.4	22.3	24.9	20.2	18.3	20.7	17.2	22.5	26.0	20.0	20.6	24.1	18.9	21.5	24.1	19.0	21.0	23.4	19.5
14	19.0	21.7	17.3	21.9	23.5	20.4	18.6	20.7	17.0	22.2	25.1	20.4	20.6	22.1	19.1	21.3	23.4	20.0	20.7	22.8	19.2
15	19.3	20.4	18.6	21.9	23.5	21.2	19.2	19.9	18.4	23.7	26.0	21.5	21.2	22.1	20.3	22.5	25.1	20.9	21.1	22.0	20.3
16	22.4	25.4	19.5	25.2	29.2	21.9	22.8	26.4	19.1	25.9	28.2	23.7	24.3	28.7	21.1	25.2	28.7	22.0	24.0	26.7	21.1
17	20.5	22.8	18.0	23.9	27.3	20.5	21.2	23.5	17.9	23.6	27.0	20.5	23.9	26.0	20.6	24.1	28.1	21.1	23.2	25.2	20.4
18	17.9	18.3	17.2	20.9	23.2	19.8	18.3	20.5	17.5	20.2	21.8	18.9	21.1	23.0	20.1	20.9	23.2	19.8	20.5	22.2	19.6
19	18.4	20.5	16.5	21.0	23.8	19.1	18.8	22.0	16.8	20.0	23.6	17.8	21.1	24.9	19.1	20.8	23.5	19.2	20.9	24.8	19.0
20	21.9	23.3	19.0	24.7	27.7	20.5	22.0	24.0	19.0	24.9	27.1	21.4	24.5	27.0	20.6	24.6	26.9	20.2	23.6	26.1	20.5
21	16.7	21.4	14.3	19.8	24.0	17.6	17.0	22.1	14.5	19.2	24.2	17.0	19.2	23.8	16.5	19.4	24.4	16.8	19.0	22.7	16.4
22	14.7	17.0	13.5	18.1	21.4	15.8	15.1	17.5	13.7	17.4	20.8	14.3	16.7	20.0	14.2	16.9	20.5	13.7	16.5	19.5	12.7
23	19.4	26.6	12.8	21.2	27.2	14.2	18.9	26.1	10.7	20.7	28.6	12.0	18.9	25.1	12.7	20.5	29.1	11.7	20.4	28.1	10.6
24	17.4	19.9	15.7	20.8	23.2	18.7	17.5	21.4	16.0	21.0	24.1	19.6	19.8	24.4	18.0	21.1	26.2	18.9	19.8	23.6	18.2
25	17.7	22.3	14.6	21.9	27.7	17.9	18.4	23.3	15.0	21.1	25.8	17.6	21.0	26.9	16.5	21.4	27.6	16.7	20.8	25.2	16.6
26	17.3	21.3	14.7	20.3	23.1	18.6	17.4	21.2	14.8	19.7	25.1	17.4	19.3	24.8	16.6	19.6	23.8	16.6	19.9	24.0	16.9
27	18.0	22.7	14.9	22.1	26.0	18.9	18.5	23.0	14.8	21.9	25.7	17.9	21.1	24.9	17.0	21.9	25.5	17.8	21.2	24.1	17.2
28	18.2	22.6	15.9	21.2	24.3	18.4	19.0	24.5	16.3	21.1	25.9	17.4	20.0	25.2	16.7	20.7	24.7	17.4	20.4	23.8	16.7
29	18.4	22.8	15.4	22.0	26.7	19.0	18.9	23.5	14.7	20.9	23.6	16.8	21.5	26.6	17.7	21.4	26.1	16.1	21.1	24.9	17.0
30	19.4	26.7	14.2	22.4	28.0	17.7	18.8	26.7	13.2	20.5	26.3	15.8	20.4	26.7	16.0	20.7	28.7	14.9	20.7	28.3	14.8
31	20.4	27.2	13.6	23.6	30.0	17.7	19.8	26.6	11.9	22.1	29.6	14.2	21.3	28.5	14.3	22.0	29.8	13.4	21.7	28.2	12.3
月極値		27.2	4.0		30.0	10.0		27.1	3.3		29.6	6.5		29.0	6.4		29.8	6.7		28.4	5.9
起日		31	3		31	3		10	3		31	3		9	3		31	3		10	3
上旬平均	16.2	21.0	11.3	19.4	24.3	14.5	16.2	21.5	10.8	18.6	23.9	12.7	18.0	23.5	12.4	18.4	24.1	12.0	18.3	23.5	11.8
中旬平均	19.5	21.7	17.6	22.4	25.1	20.3	19.5	22.0	17.3	22.6	25.7	20.3	21.7	24.4	19.4	22.2	25.0	19.9	21.5	24.0	19.4
下旬平均	18.0	22.8	14.5	21.2	25.6	17.7	18.1	23.3	14.1	20.5	25.4	16.4	19.9	25.2	16.0	20.5	26.0	15.8	20.1	24.8	15.4
月平均	17.9	21.8	14.5	21.0	25.0	17.5	18.0	22.3	14.1	20.6	25.0	16.4	19.9	24.4	15.9	20.4	25.1	15.9	20.0	24.1	15.5
0℃未満日数	0	0	0	0	0	0	0	0	0	0	0	0	0	0	0	0	0	0	0	0	0
25℃以上日数	0	5	0	1	14	0	0	5	0	1	18	0	0	12	0	1	16	0	0	11	0
30℃以上日数		0			1			0			0			0			0			0	
35℃以上日数		0			0			0			0			0			0			0	
積算気温	554			651			557			638			616			632			619		

地域気象観測気温月報

2021 年 5 月　　単位:℃　3/5 頁

観測所名	肝付前田			枕崎			指宿			内之浦			田代			種子島			中種子		
日付	平均	最高	最低	平均	最高	最低	平均	最高	最低	平均	最高	最低	平均	最高	最低	平均	最高	最低	平均	最高	最低
1	19.2	25.5	14.3	20.2	25.2	15.4	20.1	25.7	13.5	19.0	26.4	13.2	18.8	24.3	13.4	21.5	25.9	17.7	19.5	24.7	15.1
2	14.6	19.9	9.2	15.3	19.1	10.8	14.4	19.3	9.5	14.7	19.2	7.3	13.4	16.8	7.4	17.1	19.5	14.7	14.7	18.7	10.2
3	15.0	24.2	5.3	15.1	21.2	7.4	15.3	23.1	7.7	14.1	22.3	4.6	13.0	21.4	4.0	17.1	22.1	10.0	15.2	20.2	6.6
4	17.9	25.1	8.6	18.9	23.7	11.3	18.9	25.6	10.9	17.9	23.0	9.6	17.0	23.4	7.3	19.9	23.8	14.7	18.4	22.3	13.5
5	19.5	21.9	14.9	19.7	22.2	15.1	19.7	22.8	13.1	20.1	23.1	14.9	18.3	21.4	12.3	21.2	23.1	19.9	18.8	21.0	16.0
6	18.0	26.5	9.4	18.8	23.7	10.9	18.2	26.4	8.5	17.2	23.3	9.2	16.3	23.1	7.0	20.8	24.6	14.7	18.4	22.6	10.9
7	17.5	21.6	15.3	19.1	21.4	16.9	18.2	20.8	17.2	17.4	20.3	15.1	16.9	19.8	15.1	20.0	21.7	19.0	19.0	20.6	18.0
8	19.9	24.0	16.6	20.0	23.5	16.7	20.1	24.0	16.1	18.3	22.6	13.8	18.1	22.3	14.6	20.8	23.8	17.8	18.9	22.3	16.5
9	22.0	28.3	17.0	21.5	26.1	16.7	21.4	27.5	15.8	21.2	29.0	14.8	19.6	25.1	13.9	22.3	24.2	19.2	20.0	22.7	16.5
10	21.8	30.3	14.3	20.8	26.6	14.3	21.4	29.5	14.0	20.2	28.1	13.6	19.1	26.3	11.7	22.3	25.6	18.0	21.2	25.9	15.4
11	19.5	24.9	15.8	21.4	25.2	18.7	21.1	26.1	18.7	19.5	23.1	15.2	20.0	25.2	14.7	22.7	26.6	20.4	21.3	25.2	20.1
12	19.9	21.5	19.0	21.7	25.6	19.9	20.4	22.5	19.2	20.4	22.9	18.6	19.5	21.1	17.7	22.2	23.2	21.0	21.1	22.4	19.7
13	21.0	24.0	19.4	21.9	23.6	20.1	21.7	24.2	19.8	20.5	22.6	18.9	20.5	23.6	17.9	21.5	22.8	20.6	20.0	20.6	19.1
14	20.6	23.2	19.0	22.2	24.2	20.5	21.2	23.4	19.7	20.6	21.7	19.5	20.6	23.6	18.7	22.5	23.6	21.5	21.2	22.4	20.4
15	21.3	23.1	20.4	22.8	24.0	21.8	22.8	25.4	20.8	21.7	23.3	20.2	22.7	25.4	19.8	24.1	26.3	21.7	22.9	25.2	20.5
16	25.3	28.9	21.2	24.3	26.8	22.9	25.4	28.9	22.5	25.2	30.6	20.9	25.2	28.4	21.9	26.5	28.9	24.4	25.0	28.4	22.7
17	24.0	26.7	20.9	22.7	25.2	20.1	23.8	27.1	20.7	25.2	28.0	22.1	22.9	26.2	19.3	24.3	28.5	21.4	23.0	27.8	19.9
18	20.9	22.3	19.9	20.1	22.4	18.8	21.0	23.4	20.0	22.2	25.0	20.2	19.8	21.6	19.1	21.0	22.2	20.4	19.8	20.8	19.0
19	21.4	26.3	19.4	20.3	24.2	17.8	20.9	24.5	19.4	21.7	25.7	20.0	20.6	23.8	18.4	21.6	24.2	20.0	21.4	23.8	19.0
20	24.6	28.5	20.8	23.6	25.2	21.6	24.3	27.4	20.5	24.7	29.7	20.7	24.2	26.8	21.0	26.0	29.3	22.4	24.6	28.3	22.2
21	19.4	23.7	16.4	19.0	22.8	17.0	19.4	24.1	16.8	19.6	24.8	16.0	18.2	23.2	15.6	20.1	25.9	16.9	18.4	24.5	15.0
22	17.2	20.3	15.1	17.2	20.2	14.5	17.0	20.4	13.7	16.3	19.0	12.9	15.8	18.0	12.5	18.8	20.2	16.9	16.4	18.0	15.1
23	20.8	28.6	12.4	19.6	24.2	13.5	20.7	29.4	12.5	19.4	28.0	10.9	19.4	28.0	10.4	21.9	26.5	18.4	19.6	23.4	14.6
24	20.0	24.5	18.6	21.2	23.5	19.0	21.2	25.0	18.7	20.5	25.4	17.8	19.9	22.9	17.5	22.0	24.5	20.3	20.5	23.3	17.9
25	21.2	26.7	17.8	20.7	25.1	17.1	20.5	26.5	16.6	21.9	27.7	16.1	18.9	23.7	15.8	21.7	24.8	19.9	19.5	22.8	17.5
26	19.9	24.7	16.6	19.7	22.5)	17.1)	19.7	23.8	17.2	19.7	24.3	16.1	18.7	24.1	16.0	21.6	25.8	19.7	20.1	25.1	17.7
27	21.6	26.5	17.6	21.6	24.9	18.4	21.9	25.4	18.1	22.1	26.9	17.6	20.9	26.1	17.0	22.7	26.0	20.7	20.9	24.6	18.6
28	21.1	25.2	17.8	20.4	23.4	17.6	20.5	23.3	17.6	19.8	23.7	16.4	19.3	22.9	15.8	20.9	23.9	19.4	19.3	23.3	17.9
29	21.6	26.2	17.7	21.0	25.2	16.5	21.2	25.9	16.9	21.5	27.1	15.7	19.4	23.1	14.9	21.3	23.3	19.7	19.3	22.2	17.1
30	20.5	28.2	15.3	20.4	25.4	16.1	20.5	28.1	15.3	19.6	28.8	14.4	19.3	27.2	12.7	21.6	26.4	17.8	19.7	23.6	16.1
31	21.3	29.3	13.0	21.7	27.6	14.4	22.0	29.7	13.9	21.1	27.3	14.6	20.3	27.8	11.1	22.9	27.3	18.3	20.9	24.7	17.4
月極値		30.3	5.3		27.6	7.4		29.7	7.7		30.6	4.6		28.4	4.0		29.3	10.0		28.4	6.6
起日		10	3		31	3		31	3		16	3		16	3		20	3		16	3
上旬平均	18.5	24.7	12.5	18.9	23.3	13.6	18.8	24.5	12.6	18.0	23.7	11.6	17.1	22.4	10.7	20.3	23.4	16.6	18.4	22.1	13.9
中旬平均	21.9	24.9	19.6	22.1	24.6	20.2	22.3	25.3	20.1	22.2	25.3	19.6	21.6	24.6	18.9	23.2	25.6	21.4	22.0	24.5	20.3
下旬平均	20.4	25.8	16.2	20.2	24.1	16.5	20.4	25.6	16.1	20.1	25.7	15.3	19.1	24.3	14.5	21.4	25.0	18.9	19.5	23.2	16.8
月平均	20.3	25.2	16.1	20.4	24.0	16.7	20.5	25.1	16.3	20.1	24.9	15.5	19.2	23.8	14.7	21.6	24.7	19.0	20.0	23.3	17.0
0℃未満日数	0	0	0	0	0	0	0	0	0	0	0	0	0	0	0	0	0	0	0	0	0
25℃以上日数	1	16	0	0	12	0	1	17	0	2	15	0	1	11	0	2	13	0	1	7	0
30℃以上日数		1			0			0			1			0			0			0	
35℃以上日数		0			0			0			0			0			0			0	
積算気温	629			633			635			623			597			671			619		

地域気象観測気温月報

2021 年 5 月　　単位:℃　4/5 頁

観測所名	上中			屋久島			尾之間			中之島			笠利			名瀬			喜界島		
日付	平均	最高	最低	平均	最高	最低	平均	最高	最低	平均	最高	最低	平均	最高	最低	平均	最高	最低	平均	最高	最低
1	20.4	24.6	16.2	22.4	30.2	16.8	21.8	24.8	17.9	19.7	23.4	14.9	23.2	29.5	20.1	23.2	29.1	17.3	22.8	26.1	20.3
2	15.7	19.4	13.1	17.1	21.1	14.2	17.4	20.6	14.2	15.7	19.3	13.7	19.7	24.1	16.3	20.3	23.4	16.8	20.3	23.2	18.3
3	16.8	21.8	11.4	17.4	22.0	13.0	18.3	23.8	12.7	15.6	20.8	9.6	19.1	23.8	12.9	18.5	23.7	13.1	19.1	23.5	14.7
4	19.3	23.2	15.9	20.2	23.4	14.1	20.6	25.7	16.4	19.2	21.8	12.3	22.0	25.7	19.3	21.3	24.6	17.0	21.3	25.0	15.6
5	19.8	21.9	17.9	20.8	22.5	17.9	22.1	25.6	19.6	19.9	21.4	17.2	21.3	24.3	16.7	22.0	26.4	16.8	21.8	24.7	18.4
6	19.6	23.8	15.6	20.7	23.8	17.0	21.4	25.0	18.9	20.0	23.3	17.4	20.6	22.9	17.8	20.0	22.8	16.9	21.7	24.0	18.8
7	19.7	21.5	18.4	19.7	21.6	17.7	21.0	23.5	19.3	20.7	23.0	18.9	22.2	24.3	20.8	23.4	27.2	20.5	22.6	25.1	20.8
8	19.4	22.8	16.5	19.5	23.0	17.3	20.5	23.6	17.8	19.5	21.4	16.1	21.7	24.8	19.0	21.5	26.5	19.3	22.1	25.4	19.4
9	21.0	24.8	18.0	21.2	26.4	16.5	22.4	27.0	18.8	21.3	24.8	15.1	22.8	26.9	20.7	23.0	27.3	20.0	22.6	25.6	20.2
10	22.2	27.9	17.8	21.1	26.2	15.3	22.6	27.6	18.2	21.2	25.8	14.5	23.1	26.2	21.0	23.1	27.0	19.4	23.3	27.1	20.3
11	22.4	26.2	20.6	22.2	26.2	19.7	22.6	26.9	20.7	22.1	25.3	20.3	24.1	27.1	22.7	25.7	29.5	22.6	24.2	27.3	22.7
12	21.6	22.6	20.0	22.5	26.4	20.6	22.3	23.4	20.7	22.3	23.3	20.2	23.6	25.1	22.6	25.0	26.9	23.0	23.9	26.4	22.6
13	21.0	21.6	20.5	22.0	22.7	21.6	22.2	23.7	21.6	22.9	24.6	21.7	23.4	25.3	22.2	24.4	27.2	22.7	23.7	24.7	22.7
14	21.7	22.6	21.0	22.3	23.3	21.7	22.5	23.5	21.8	22.8	24.1	21.4	23.5	25.3	22.9	24.3	28.9	22.7	23.6	25.5	22.5
15	23.5	26.4	21.3	23.4	26.4	20.7	24.5	26.2	21.8	23.7	24.9	21.4	24.7	27.7	22.7	26.8	31.5	22.8	24.8	27.7	23.1
16	25.0	27.8	23.6	26.2	30.4	21.3	25.7	27.2	24.3	24.2	26.1	23.4	25.5	28.8	23.8	27.5	31.4	25.1	25.5	28.4	23.8
17	23.9	26.9	22.1	25.3	28.8	22.9	25.1	27.9	23.7	23.7	25.4	22.1	25.6	29.6	24.0	27.8	31.8	25.3	25.6	28.4	24.0
18	21.5	23.5	20.2	22.2	23.5	20.8	24.4	27.0	22.6	22.3	24.7	19.8	25.0	27.2	24.1	26.7	29.5	24.6	25.3	27.7	24.4
19	22.2	25.4	19.9	21.7	24.6	20.2	23.8	27.2	21.9	22.8	24.2	19.9	24.5	26.4	22.7	25.7	27.9	22.5	24.9	28.1	23.3
20	24.5	26.4	22.9	25.8	29.8	22.1	25.3	27.0	23.8	24.8	27.2	23.6	25.9	29.3	24.6	27.7	31.5	25.6	26.0	29.0	24.3
21	19.2	24.5	16.0	20.0	25.3	17.1	21.6	25.3	18.6	19.6	25.2	16.8	23.7	27.1	21.2	24.0	28.9	20.6	24.1	28.6	21.2
22	16.8	18.6	14.8	17.7	20.0	15.7	18.6	21.7	15.7	17.3	19.8	14.8	20.7	22.9	17.1	20.4	22.3	17.9	20.9	23.3	18.3
23	20.3	24.8	15.6	20.4	24.4	14.5	21.2	25.0	16.4	20.0	24.1	14.4	21.4	22.9	19.0	21.3	23.3	18.7	21.9	24.1	19.7
24	21.3	24.4	18.9	22.2	24.6	20.2	23.1	27.1	20.9	22.3	25.4	18.6	24.5	27.9	22.5	25.1	29.6	22.4	24.8	27.6	23.2
25	20.9	25.5	18.8	21.5	26.0	16.4	22.3	27.1	19.5	20.9	24.8	18.0	22.5	24.9	20.8	22.1	24.1	20.5	23.0	24.9	20.2
26	20.3	25.2	17.2	21.1	26.5	16.8	21.8	25.4	18.5	17.2]	25.0]	15.3]	22.1	25.1	17.9	21.9	25.8	18.8	22.1	24.7	18.4
27	21.7	24.5	19.4	22.7	27.2	19.2	23.6	25.9	20.9	20.9]	22.2]	20.0]	24.2	29.6	19.5	24.9	31.0	19.2	24.5	28.9	20.5
28	20.0	23.0	18.2	19.8	22.4	17.8	21.0	23.2	18.8	20.4	23.8	17.7	21.5	24.3	20.0	21.1	23.2	19.9	22.0	23.9	20.2
29	20.2	22.4	18.0	20.6	24.1	17.5	22.3	25.3	19.5	20.6	24.0	15.1	23.5	26.9	20.2	23.1	26.5	20.2	23.9	27.0	21.3
30	20.7	25.0	17.4	21.6	25.1	18.0	22.7	26.2	19.0	20.2	24.1	15.4	22.5	26.4	18.7	21.8	25.7	18.4	22.3	24.8	19.0
31	21.8	25.6	18.6	22.6	27.0	18.2	24.2	27.4	21.4	22.3	25.6	17.3	25.3	28.5	23.8	24.5	28.6	20.6	24.7	27.9	22.8
月極値		27.9	11.4		30.4	13.0		27.9	12.7		27.2)	9.6)		29.6	12.9		31.8	13.1		29.0	14.7
起日		10	3		16	3		17	3		20	3		27	3		17	3		20	3
上旬平均	19.4	23.2	16.1	20.0	24.0	16.0	20.8	24.7	17.4	19.3	22.5	15.0	21.6	25.3	18.5	21.6	25.8	17.7	21.8	25.0	18.7
中旬平均	22.7	24.9	21.2	23.4	26.2	21.2	23.8	26.0	22.3	23.2	25.0	21.4	24.6	27.2	23.2	26.2	29.6	23.7	24.8	27.3	23.3
下旬平均	20.3	24.0	17.5	20.9	24.8	17.4	22.0	25.4	19.0	20.4)	24.1)	16.5)	22.9	26.0	20.1	22.7	26.3	19.7	23.1	26.0	20.4
月平均	20.8	24.0	18.3	21.4	25.0	18.2	22.2	25.4	19.5	21.0)	23.8)	17.6)	23.0	26.2	20.6	23.5	27.2	20.4	23.2	26.1	20.8
0℃未満日数	0	0	0	0	0	0	0	0	0	0)	0	0)	0	0	0	0	0	0	0	0	0
25℃以上日数	1	11	0	3	15	0	3	21	0	0)	9)	0	5	21	0	9	23	3	4	20	0
30℃以上日数		0			2			0			0)			0			5			0	
35℃以上日数		0			0			0			0)			0			0			0	
積算気温	644			664			689			608)			713			728			719		

地域気象観測気温月報

2021 年 5 月　　単位:℃　5/5 頁

観測所名	古仁屋			天城			伊仙			沖永良部			与論島		
日付	平均	最高	最低	平均	最高	最低	平均	最高	最低	平均	最高	最低	平均	最高	最低
1	22.8	26.9	19.0	23.1	27.1	19.2	22.5	27.0	19.3	23.6	27.1	19.8	23.5	27.6	20.2
2	19.7	24.4	16.1	20.5	24.2	17.6	19.1	24.0	14.7	20.9	23.8	19.0	21.6	24.3	19.0
3	18.9	22.8	13.8	19.3	24.1	13.2	19.0	22.7	14.3	20.2	23.2	16.9	20.5	23.4	17.6
4	21.5	23.8	18.8	21.4	24.7	16.4	21.2	24.0	18.9	21.9	23.7	20.1	22.4	24.8	19.4
5	22.3	25.3	18.6	22.1	25.0	18.3	21.7	24.5	18.1	22.8	25.8	19.3	23.3	25.9	20.5
6	20.6	23.4	17.0	21.1	24.0	17.8	20.3	22.4	16.9	21.6	23.9	19.3	22.6	25.0	20.4
7	23.2	25.9	20.8	23.7	27.0	21.1	23.3	26.9	21.1	24.4	27.8	21.9	24.9	28.7	22.2
8	22.0	25.6	20.0	22.5	25.4	19.9	22.2	25.4	19.8	23.6	26.5	21.5	24.4	29.0	22.6
9	23.3	27.8	20.4	23.0	26.1	21.1	22.2	25.5	20.5	22.5	24.7	21.3	22.8	26.0	21.3
10	23.3	27.4	20.7	23.5	26.4	20.3	22.7	25.6	20.6	23.6	25.3	22.3	23.8	25.8	21.7
11	24.6	27.4	23.2	24.9	27.6	23.6	24.0	26.8	22.7	24.7	27.2	23.6	25.4	28.8	23.8
12	24.0	25.9	22.4	24.2	25.4	22.7	23.6	25.2	23.0	24.6	26.3)	23.9)	25.3	29.1	24.1
13	23.8	25.1	22.4	24.1	25.1	21.9	23.6	26.1	22.9	24.9	27.9	24.0	25.9	29.5	24.0
14	24.3	27.8	22.5	24.8	27.7	22.5	24.3	28.2	21.4	25.3	28.5	23.8	26.0	30.1	24.0
15	25.3	29.5	23.1	25.5	28.2	23.7	24.5	27.6	22.9	25.5	28.3	24.0	26.1	30.5	24.2
16	25.7	28.1	24.4	26.0	28.7	24.6	25.0	28.0	23.5	25.7	28.4	24.3	26.4	29.5	24.9
17	26.3	29.6	24.5	26.2	29.4	24.3	25.3	29.2	23.2	25.9	29.1	24.2	26.9	30.4	24.9
18	25.6	28.2	24.4	25.7	27.8	24.7	24.9	27.7	23.6	25.5	28.1	24.3	26.9	30.8	25.1
19	25.3	27.3	23.2	25.4	26.7	24.6	24.3	25.6	23.7	25.2	27.3	24.4	26.3	28.8	25.1
20	25.9	28.6	24.6	26.3	28.4	25.1	25.2	28.5	23.3	25.9	28.3	24.6	26.9	29.4	25.4
21	24.9	27.7	22.3	24.6	28.4	22.4	24.0	26.7	21.6	24.9	28.1	22.5	26.5	29.9	22.8
22	21.4	23.6	18.8	21.8	25.4	19.1	21.5	23.9	18.9	22.8	25.2	20.3	24.0	26.4	20.9
23	22.0	24.4	19.4	22.7	24.9	20.2	22.0	23.9	19.7	23.3	24.7	21.4	24.3	25.8	22.1
24	24.8	28.9	22.4	25.1	29.2	22.8	24.3	27.6	21.8	25.2	30.1	22.9	26.3	30.4	23.6
25	22.2	24.0	19.8	22.1	24.3	20.0	21.8	23.9	19.7	22.8	24.3	21.6	23.1	24.4	21.9
26	22.2	25.8	19.5	23.5	26.6	20.3	23.0	26.2	20.6	24.1	25.8	22.0	25.2	28.2	21.8
27	24.6	29.4	20.4	24.6	30.2	20.5	24.7	29.0	20.9	25.5	31.4	22.1	26.4	30.3	23.0
28	21.6	23.4	20.4	22.6	27.1	20.6	23.0	26.0	20.4	24.1	26.9	20.9	25.0	29.5	22.0
29	23.4	26.4	21.1	23.6	26.2	21.6	22.7	25.6	20.6	23.1	25.9	20.8	23.3	26.0	20.1
30	22.4	25.1	18.7	22.2	24.6	19.3	21.4	23.7	18.8	22.0	23.9	19.1	21.6	23.1	19.4
31	25.0	27.7	23.7	24.9	27.2	22.1	24.1	27.0	21.5	24.7	27.0	22.1	24.4	27.9	21.9
月極値		29.6	13.8		30.2	13.2		29.2	14.3		31.4	16.9		30.8	17.6
起日		17	3		27	3		17	3		27	3		18	3
上旬平均	21.8	25.3	18.5	22.0	25.4	18.5	21.4	24.8	18.4	22.5	25.2	20.1	23.0	26.1	20.5
中旬平均	25.1	27.8	23.5	25.3	27.5	23.8	24.5	27.3	23.0	25.3	27.9	24.1	26.2	29.7	24.6
下旬平均	23.1	26.0	20.6	23.4	26.7	20.8	23.0	25.8	20.4	23.9	26.7	21.4	24.6	27.4	21.8
月平均	23.3	26.4	20.9	23.6	26.6	21.0	22.9	25.9	20.6	23.9	26.6	21.9	24.6	27.7	22.3
0℃未満日数	0	0	0	0	0	0	0	0	0	0	0	0	0	0	0
25℃以上日数	7	23	0	7	24	1	3	22	0	9	23	0	15	26	3
30℃以上日数		0			1			0			2			6	
35℃以上日数		0			0			0			0			0	
積算気温	723			731			711			741			762		

地域気象観測日照時間月報

2021 年 5 月　　単位:h　1/2 頁

観測所名 日付	阿久根	大口	さつま柏原	中甑	川内	東市来	牧之原	鹿児島	輝北	加世田	志布志	喜入	鹿屋	肝付前田	枕崎	指宿
1	3.3	6.0	5.8	7.0	4.0	5.1	2.7	6.5	2.7	2.8	6.3	5.0	4.9	4.1	5.8	6.0
2	6.4	5.5	5.4	6.3	6.0	7.1	7.5	6.4	7.5	3.8	9.5	7.6	7.5	7.5	5.6	8.0
3	12.5	12.1	12.1	12.5	12.0	12.5	12.4	11.5	12.4	12.1	12.3	12.0	12.3	12.0	12.1	11.8
4	6.2	7.1	7.2	6.1	6.9	7.6	7.7	7.8	7.9	8.1	8.7	8.0	8.1	8.1	7.7	8.5
5	6.1	3.6	3.9	5.3	4.1	3.1	1.4	2.3	1.3	1.7	0.9	1.6	0.7	0.5	1.4	1.2
6	12.2	12.7	12.5	12.7	12.5	12.3	12.5	11.6	12.6	12.3	12.0	12.3	12.2	12.1	12.4	12.4
7	2.3	1.1	0.7	1.5	1.2	0.9	0.1	0.3	0.0	0.0	0.1	0.4	0.0	0.0	0.2	0.0
8	1.0	0.4	0.8	0.4	0.5	0.6	0.8	1.0	0.7	1.2	0.8	1.0	0.3	0.3	0.7	1.6
9	10.3	10.1	11.3	9.3	11.2	9.1	10.5	10.9	12.0	10.9	11.7	11.2	11.9	11.3	11.3	10.8
10	11.9	12.4	12.3	12.3	11.6	11.9	12.2	11.9	12.2	12.6	12.4	12.3	12.2	12.2	11.8	12.4
11	1.9	1.4	0.9	0.0	0.0	0.5	0.5	1.2	0.4	1.0	0.2	1.3	0.0	0.0	0.4	0.1
12	0.0	0.0	0.0	0.0	0.0	0.0	0.0	0.0	0.0	0.0	0.2	0.0	0.0	0.0	0.1	0.0
13	2.2	0.4	1.6	0.3	1.7	0.0	0.1	0.3	0.0	0.1	0.0	0.0	0.0	0.0	0.2	0.0
14	1.5	0.6	0.0	0.0	0.0	0.0	0.0	0.0	0.0	0.0	0.0	0.0	0.0	0.0	0.0	0.0
15	0.0	0.0	0.0	0.0	0.0	0.0	0.0	0.0	0.0	0.0	0.0	0.0	0.0	0.0	0.0	0.0
16	2.3	0.1	0.1	0.1	0.0	0.6	2.2	2.1	0.2	0.2	3.0	2.2	1.6	2.6	1.0	1.5
17	0.0	0.0	0.0	0.0	0.0	0.0	0.0	0.0	0.0	0.0	0.0	0.0	0.0	0.0	0.1	0.0
18	0.1	0.0	0.0	0.0	0.0	0.2	0.0	0.0	0.0	0.2	0.0	0.0	0.0	0.0	0.2	0.0
19	2.2	0.1	0.0	2.4	0.1	0.2	0.5	0.5	0.2	0.2	1.1	0.4	1.0	1.5	0.6	0.5
20	0.0	0.0	0.0	0.0	0.0	0.0	0.0	0.0	0.0	0.0	0.0	0.0	0.0	0.0	0.0	0.0
21	0.0	0.0	0.0	0.0	0.0	0.0	0.0	0.0	0.0	0.0	0.0	0.0	0.0	0.0	0.0	0.0
22	4.6	2.1	2.3	2.9	2.2	2.1	0.3	1.6	0.1	0.3	0.1	0.2	0.0	0.0	0.2	0.0
23	12.5	11.2	10.1	12.5	10.5	12.7	12.2	12.6	12.4	12.5	12.8	12.5	12.7	12.4	12.3	12.2
24	0.0	0.8	0.2	0.1	0.0	0.0	0.0	0.0	0.0	0.0	0.9	0.0	0.7	0.3	0.6	0.1
25	4.3	5.4	5.7	5.7	6.1	6.3	6.4	7.5	7.0	7.1	7.2	7.5	7.0	6.1	6.8	6.6
26	0.0	0.0	0.0	0.0	0.0	0.0	0.0	0.1	0.0	0.5	0.6	0.5	0.3	0.5	0.4)	0.1
27	0.0	0.0	0.0	0.0	0.0	0.0	0.0	0.0	0.0	0.0	0.1	0.0	0.2	0.2	0.1	0.0
28	1.8)	1.9	1.8	1.8	2.2	1.8	2.3	1.6	1.7	0.3	0.2	0.0	0.0	0.0	0.1	0.0
29	9.6	9.2	9.1	9.1	9.0	8.9	7.7	8.7	8.1	9.0	6.8	8.7	7.1	6.8	8.9	8.0
30	10.5	9.1	9.9	9.5	9.7	8.7	8.7	8.4	8.5	7.5	7.3	7.4	6.9	6.1	6.7	7.0
31	12.4	9.6	10.1	12.7	11.4	12.0	12.6	12.2	12.8	12.3	12.9	12.5	12.8	12.9	12.3	12.5
旬合計　上旬	72.2	71.0	72.0	73.4	70.0	70.2	67.8	70.2	69.3	65.5	74.7	71.4	70.1	68.1	69.0	72.7
旬合計　中旬	10.2	2.6	2.6	2.8	1.8	1.5	3.3	4.1	0.8	1.7	4.5	3.9	2.6	4.1	2.6	2.1
旬合計　下旬	55.7	49.3	49.2	54.3	51.1	52.5	50.2	52.7	50.6	49.5	48.9	49.3	47.7	45.3	48.4	46.5
月合計	138.1	122.9	123.8	130.5	122.9	124.2	121.3	127.0	120.7	116.7	128.1	124.6	120.4	117.5	120.0	121.3
0.1 時間未満日数	8	8	10	10	12	10	10	9	12	9	7	11	12	12	4	12

地域気象観測日照時間月報

2021 年 5 月　　単位:h　2/2 頁

観測所名 日付	内之浦	田代	種子島	上中	屋久島	尾之間	中之島	名瀬	古仁屋	伊仙	沖永良部
1	3.8	3.7	8.9	7.0	7.6	3.6	3.8	8.1	3.0	7.3	8.9
2	9.3	6.5	7.4	6.5	8.2	7.4	4.8	7.7	11.4	12.0	11.9
3	11.9	12.0	11.7	12.1	12.7	12.3	12.5	11.6	12.4	12.4	12.3
4	6.3	8.4	9.4	9.6	9.1	5.4	5.2	6.7	4.3	2.7	2.7
5	0.4	0.6	0.0	0.0	0.0	0.0	0.0	0.0	0.0	0.0	0.1
6	11.3	12.1	9.7	8.6	5.0	7.0	5.6	0.2	0.1	0.0	2.5
7	0.0	0.0	0.0	0.0	0.0	0.0	0.0	0.0	0.0	0.8	4.7
8	1.9	0.5	0.9	0.2	1.8	1.2	0.0	0.6	0.0	0.0	1.4
9	11.5	9.6	10.3	11.2	11.8	12.1	10.7	4.2	2.0	0.0	0.0
10	12.3	12.6	11.7	12.4	10.8	11.6	11.0	3.9	2.6	0.7	1.6
11	0.0	0.6	3.6	2.1	5.3	1.9	0.7	4.5	0.0	0.7	3.5
12	0.0	0.0	0.0	0.0	0.7	0.0	0.0	0.0	0.0	0.0	0.6
13	0.0	0.0	0.1	0.0	0.0	0.0	0.0	0.0	0.0	0.0	0.8
14	0.0	0.0	0.0	0.0	0.0	0.0	0.0	1.7	1.5	3.4	8.9
15	0.0	0.0	0.2	1.0	0.2	0.0	0.5	8.5	0.9	1.4	7.3
16	3.5	2.7	12.2	10.9	11.2	0.2	1.3	11.6	0.0	6.4	9.8
17	0.0	0.0	2.7	0.5	2.2	0.1	0.1	6.0	3.3	8.9	8.0
18	0.0	0.0	0.0	0.0	0.0	0.0	0.3	0.7	0.0	1.7	4.8
19	0.5	1.1	3.2	0.4	0.6	0.0	0.0	0.4	0.0	0.0	1.1
20	0.0	0.0	5.2	0.0	1.8	0.0	0.6	6.8	1.1	7.3	9.6
21	0.0	0.0	0.0	0.0	0.0	0.0	0.0	0.5	0.0	0.0	3.3
22	0.0	0.0	0.0	0.0	0.0	0.0	0.0	0.0	0.0	0.0	0.0
23	12.4	12.5	11.6	10.8	10.1	9.7	8.2	0.0	0.0	0.0	0.6
24	0.0	0.1	0.3	0.0	0.8	0.7	0.0	0.8	0.0	0.6	5.8
25	5.1	5.0	6.2	5.6	6.2	5.0	2.9	0.0	0.0	0.2	0.1
26	0.5	0.0	0.8	0.2	0.5	0.1	0.1	1.5	0.0	0.2	0.4
27	0.0	0.1	0.0	0.0	0.1	0.0	0.0	4.8	2.1	5.0	8.1
28	0.0	0.0	0.1	0.0	0.0	0.0	0.0	0.0	0.0	0.0	0.9
29	6.5	6.3	6.8	5.5	5.6	4.6	4.9	0.8	0.7	0.0	0.1
30	7.7	7.8	6.8	5.1	6.2	5.4	4.1	0.4	0.0	0.0	0.0
31	12.8	12.6	11.6	10.3	10.9	10.7	9.0	7.5	7.3	3.8	3.7
旬合計　上旬	68.7	66.0	70.0	67.6	67.0	60.6	53.6	43.0	35.8	35.9	46.1
旬合計　中旬	4.0	4.4	27.2	14.9	22.0	2.2	3.5	40.2	6.8	29.8	54.4
旬合計　下旬	45.0	44.4	44.2	37.5	40.4	36.2	29.2	16.3	10.1	9.8	23.0
月合計	117.7	114.8	141.4	120.0	129.4	99.0	86.3	99.5	52.7	75.5	123.5
0.1 時間未満日数	14	12	8	12	8	13	12	8	17	13	3

地域気象観測相対湿度月報

鹿児島県 (88)　　2021 年 5 月

蒸気圧単位:hPa　相対湿度単位:%　1/5 頁

観測所名	阿久根			大口			さつま柏原			中甑			川内			溝辺			東市来		
日付	平均蒸気圧	平均湿度	最小湿度	平均蒸気圧	平均湿度	最小湿度	平均蒸気圧	平均湿度	最小湿度	平均蒸気圧	平均湿度	最小湿度	平均蒸気圧	平均湿度	最小湿度	平均蒸気圧	平均湿度	最小湿度	平均蒸気圧	平均湿度	最小湿度
1	15.4	71	45																		
2	9.5	56	40																		
3	10.8	65	39																		
4	14.7	69	50																		
5	16.0	72	30																		
6	12.6	62	38																		
7	17.4	85	56																		
8	19.2	83	54																		
9	18.7	80	56																		
10	17.3	74	46																		
11	19.6	82	60																		
12	21.9	93	77																		
13	22.5	90	76																		
14	22.6	84	70																		
15	26.4	95	91																		
16	28.5	91	79																		
17	24.5	95	91																		
18	20.8	94	85																		
19	18.2	83	56																		
20	26.6	95	92																		
21	19.6	91	78																		
22	16.5	83	67																		
23	17.7	78	52																		
24	20.3	91	82																		
25	18.9	82	63																		
26	17.1	83	67																		
27	21.5	92	80																		
28	20.6	85	55)																		
29	17.4	76	64																		
30	16.9	72	33																		
31	16.8	68	52																		
月極値			30																		
起日			5																		
上旬平均	15.2	72																			
中旬平均	23.2	90																			
下旬平均	18.5	82																			
月平均	18.9	81																			

地域気象観測相対湿度月報

鹿児島県 (88)　　2021 年 5 月

蒸気圧単位:hPa　相対湿度単位:%　2/5 頁

観測所名	牧之原			鹿児島			輝北			加世田			志布志			喜入			鹿屋		
日付	平均蒸気圧	平均湿度	最小湿度	平均蒸気圧	平均湿度	最小湿度	平均蒸気圧	平均湿度	最小湿度	平均蒸気圧	平均湿度	最小湿度	平均蒸気圧	平均湿度	最小湿度	平均蒸気圧	平均湿度	最小湿度	平均蒸気圧	平均湿度	最小湿度
1				16.6	70	54															
2				9.5	54	30															
3				10.8	59	21															
4				16.1	73	54															
5				19.6	82	63															
6				13.8	62	27															
7				19.2	89	74															
8				20.0	86	62															
9				19.2	75	42															
10				19.1	74	37															
11				21.7	87	71															
12				23.2	94	81															
13				23.2	86	75															
14				23.9	91	83															
15				25.7	98	95															
16				28.4	89	74															
17				26.4	89	80															
18				22.3	90	80															
19				22.5	91	77															
20				28.1	90	79															
21				20.8	90	73															
22				17.8	86	69															
23				18.2	74	50															
24				21.8	89	79															
25				18.6	73	33															
26				18.5	78	59															
27				23.1	86	72															
28				20.8	83	65															
29				17.7	68	48															
30				17.5	67	39															
31				17.3	61	39															
月極値						21															
起日						3															
上旬平均				16.4	72																
中旬平均				24.5	91																
下旬平均				19.3	78																
月平均				20.0	80																

地域気象観測相対湿度月報

鹿児島県 (88)　　2021 年 5 月

蒸気圧単位:hPa　相対湿度単位:%　3/5 頁

観測所名	肝付前田			枕崎			指宿			内之浦			田代			種子島			中種子		
日付	平均蒸気圧	平均湿度	最小湿度	平均蒸気圧	平均湿度	最小湿度	平均蒸気圧	平均湿度	最小湿度	平均蒸気圧	平均湿度	最小湿度	平均蒸気圧	平均湿度	最小湿度	平均蒸気圧	平均湿度	最小湿度	平均蒸気圧	平均湿度	最小湿度
1	17.3	77	58	17.6	73	56										18.5	71	51			
2	9.8	60	30	10.2	60	42										11.6	60	44			
3	10.6	67	29	11.7	71	39										12.5	65	48			
4	14.6	73	46	16.6	76	58										16.1	69	54			
5	19.8	86	67	18.8	80	50										20.7	82	62			
6	14.5	72	43	14.9	69	37										16.0	65	45			
7	19.5	97	87	20.4	93	72										22.2	95	82			
8	20.6	89	74	20.9	89	70										22.2	90	77			
9	19.1	74	38	20.5	81	57										22.6	84	76			
10	16.9	69	32	19.6	81	54										23.0	86	75			
11	21.8	96	80	23.4	92	78										25.9	94	76			
12	23.3	100	97	24.2	93	82										26.2	98	95			
13	23.2	94	83	23.5	90	79										24.5	95	90			
14	24.2	100	95	24.7	92	82										26.9	99	93			
15	25.4	100	100	27.4	99	91										28.3	95	83			
16	29.0	90	77	28.9	95	85										29.1	84	74			
17	28.2	94	85	26.2	95	87										27.9	92	78			
18	24.2	98	91	22.2	94	81										23.7	95	90			
19	24.5	96	78	22.4	94	73										24.6	95	81			
20	28.6	93	81	28.2	97	91										29.3	87	73			
21	22.3	98	84	20.9	95	82										22.2	93	80			
22	19.1	97	85	18.3	93	74										18.4	85	60			
23	17.7	76	35	19.1	84	62										19.9	76	59			
24	22.8	97	89	22.3	88	76										25.0	94	82			
25	19.8	79	51	19.3	80	55										20.5	79	69			
26	20.1	87	61	17.8	78	38)										19.9	78	47			
27	24.8	96	83	23.6	91	74										25.1	91	84			
28	22.9	92	76	21.5	90	77										22.5	91	80			
29	19.2	76	42	18.6	75	47										20.5	81	63			
30	16.9	73	33	18.4	78	53										20.6	81	53			
31	20.3	82	42	18.9	74	46										22.1	80	62			
月極値			29			37												44			
起日			3			6												2			
上旬平均	16.3	76		17.1	77											18.5	77				
中旬平均	25.2	96		25.1	94											26.6	93				
下旬平均	20.5	87		19.9	84											21.5	84				
月平均	20.7	86		20.7	85											22.2	85				

地域気象観測相対湿度月報

鹿児島県 (88)　　2021 年 5 月

蒸気圧単位:hPa　相対湿度単位:%　4/5 頁

観測所名	上中			屋久島			尾之間			中之島			笠利			名瀬			喜界島		
日付	平均蒸気圧	平均湿度	最小湿度	平均蒸気圧	平均湿度	最小湿度	平均蒸気圧	平均湿度	最小湿度	平均蒸気圧	平均湿度	最小湿度	平均蒸気圧	平均湿度	最小湿度	平均蒸気圧	平均湿度	最小湿度	平均蒸気圧	平均湿度	最小湿度
1				14.5	54	17	16.2	61	16							19.5	68	54			
2				9.8	51	36	8.4	43	16							12.0	51	34			
3				11.0	56	41	11.1	53	38							13.7	65	48			
4				15.1	64	52	15.8	65	52							18.1	72	58			
5				19.3	78	34	21.2	79	65							23.0	86	75			
6				13.9	56	28	17.1	67	48							19.3	82	62			
7				21.7	95	79	23.0	92	79							25.2	88	72			
8				21.1	93	72	20.9	87	76							23.9	93	77			
9				20.8	83	54	20.7	77	61							23.9	85	63			
10				20.3	81	59	19.8	71	50							24.6	87	69			
11				25.3	94	79	25.9	94	82							27.6	84	68			
12				25.7	94	69	25.9	96	86							27.9	88	79			
13				25.9	98	95	25.4	95	87							28.1	92	79			
14				26.8	100	98	26.2	96	90							27.1	90	66			
15				27.2	94	80	27.8	90	76							27.9	80	61			
16				26.9	80	51	28.3	86	77							27.6	76	62			
17				28.9	90	67	28.2	88	73							28.2	76	60			
18				26.3	98	92	24.6	81	60							28.8	82	67			
19				25.4	98	89	26.2	89	67							28.6	86	75			
20				28.4	86	60	29.9	93	84							28.6	77	62			
21				22.8	97	64	23.6	91	71							25.2	84	73			
22				18.7	93	76	19.3	90	67							22.5	94	82			
23				19.8	83	62	18.9	75	61							24.2	95	88			
24				25.9	96	81	25.6	91	58							28.0	88	72			
25				18.9	73	30	18.1	67	41							22.1	83	59			
26				18.9	75	30	18.1	69	43							23.2	88	76			
27				26.6	96	78	25.2	86	65							25.5	82	55			
28				22.8	99	92	21.3	86	68							24.0	96	91			
29				21.2	88	70	20.5	76	52							23.4	83	60			
30				20.2	78	63	18.2	66	51							21.9	85	66			
31				22.9	85	58	17.5	58	28							22.9	75	55			
月極値						17			16									34			
起日						1			2									2			
上旬平均				16.8	71		17.4	70								20.3	78				
中旬平均				26.7	93		26.8	91								28.0	83				
下旬平均				21.7	88		20.6	78								23.9	87				
月平均				21.7	84		21.6	79								24.1	83				

地域気象観測相対湿度月報

鹿児島県 (88)　　2021 年 5 月

蒸気圧単位:hPa　相対湿度単位:%　5/5 頁

観測所名	古仁屋			天城			伊仙			沖永良部			与論島		
日付	平均蒸気圧	平均湿度	最小湿度	平均蒸気圧	平均湿度	最小湿度	平均蒸気圧	平均湿度	最小湿度	平均蒸気圧	平均湿度	最小湿度	平均蒸気圧	平均湿度	最小湿度
1	21.2	76	62							25.3	86	76			
2	12.0	53	26							14.6	59	44			
3	13.3	61	48							15.4	65	53			
4	18.3	71	62							21.6	82	71			
5	23.9	88	76							27.3	98	91			
6	19.2	79	62							23.4	91	76			
7	25.7	90	81							29.5	96	83			
8	24.5	92	79							28.7	98	85			
9	24.3	86	57							27.1	99	93			
10	25.4	89	72							28.7	99	95			
11	28.1	91	81							30.7	99	91			
12	27.7	93	84							30.7	99	94)			
13	27.6	94	84							31.2	99	91			
14	27.5	91	74							31.1	97	84			
15	29.4	91	75							32.2	99	92			
16	29.2	89	80							32.3	98	90			
17	28.9	85	68							32.4	97	85			
18	29.6	90	76							32.2	99	90			
19	29.6	92	82							32.1	100	95			
20	30.2	90	80							32.8	98	91			
21	26.7	84	73							31.3	99	90			
22	22.6	88	76							27.5	99	90			
23	24.2	91	80							28.3	99	90			
24	28.1	90	78							31.7	98	87			
25	22.7	85	75							25.8	93	84			
26	23.8	88	67							28.6	95	87			
27	27.0	87	65							31.5	96	81			
28	24.6	95	88							30.2	100	97			
29	25.1	88	75							27.5	97	77			
30	21.7	81	62							25.0	95	82			
31	23.2	73	62							28.4	91	80			
月極値			26									44			
起日			2									2			
上旬平均	20.8	79								24.2	87				
中旬平均	28.8	91								31.8	99				
下旬平均	24.5	86								28.7	97				
月平均	24.7	85								28.2	94				

・観測値の横にある)は準正常値、]資料不足値を示す。 ・×は欠測、//は平年値がないことを示す。 ・気象月表で、「@」のついた値は参考値です。平年差や平年比に使用できません。

月の極値（統計期間 10 年以上の観測所）

要素名	地点名	値	起日	これまでの極値	統計開始年
日最低気温の低い方から(℃)	種子島	10.0	5 月 3 日	10.6 (2014 年 5 月 7 日)	1948 年
	東市来	5.4		5.4 (1984 年 5 月 2 日)	1977 年
	輝北	3.3		5.3 (1981 年 5 月 5 日)	1977 年
	加世田	6.5		6.9 (1995 年 5 月 6 日)	1977 年
	肝付前田	5.3		5.5 (1981 年 5 月 5 日)	1978 年
	内之浦	4.6		6.2 (2018 年 5 月 5 日)	1977 年
	田代	4.0		4.2 (2014 年 5 月 7 日)	1977 年
	中種子	6.6		8.3 (2013 年 5 月 3 日)	2006 年
	天城	13.2		13.7 (2014 年 5 月 2 日)	2003 年
日最低気温の高い方から(℃)	種子島	24.4	5 月 16 日	24.3 (2004 年 5 月 30 日)	1948 年
	中種子	22.7		21.9 (2011 年 5 月 10 日)	2006 年
	東市来	24.4		23.5 (2004 年 5 月 30 日)	1977 年
	中之島	23.6	5 月 20 日	23.6 (2004 年 5 月 30 日)	2003 年
日最高気温の高い方から(℃)	与論島	30.8	5 月 18 日	30.6 (2018 年 5 月 30 日)	2000 年
日最大瞬間風速・風向(m/s)	志布志	西 16.9	5 月 1 日	西 15.3 (2018 年 5 月 3 日)	2008 年
	喜入	西南西 15.3	5 月 27 日	南 15.0 (2016 年 5 月 10 日)	2009 年
	内之浦	西南西 19.9		西北西 19.9 (2020 年 5 月 19 日)	2009 年
	肝付前田	南西 22.4		南西 21.3 (2016 年 5 月 10 日)	2009 年
	指宿	南西 20.2		南南東 19.0 (2010 年 5 月 23 日)	2008 年
	溝辺	南南西 20.1		北北西 19.0 (2011 年 5 月 29 日)	2009 年
日最大1時間降水量(mm)	中之島	79.0	5 月 7 日	67.0 (2011 年 5 月 28 日)	2003 年
	さつま柏原	66.5	5 月 15 日	63.0 (2008 年 5 月 29 日)	1976 年
	伊仙	71.5	5 月 22 日	59.5 (2016 年 5 月 20 日)	1977 年
	大口	54.5	5 月 27 日	52.5 (2008 年 5 月 29 日)	1976 年
月降水量の多い方から(mm)	阿久根	629.0	5 月	404.2 (1953 年 5 月)	1940 年
	さつま柏原	748.5		476 (1980 年 5 月)	1976 年

	八重山	720.0		513.0 (2016 年 5 月)	1977 年
	牧之原	589.0		484 (1980 年 5 月)	1976 年
	中甑	593.5		468.5 (2010 年 5 月)	1976 年
	川内	569.5		432 (1980 年 5 月)	1977 年
	溝辺	651.0		513 (1980 年 5 月)	1976 年
	紫尾山	762.0		703.5 (2010 年 5 月)	1977 年
	出水	570.0		385.5 (2016 年 5 月)	1976 年
	大口	672.5		500.5 (2020 年 5 月)	1976 年
	東市来	480.5		404 (1980 年 5 月)	1976 年
	吉ケ別府	607.0		569 (1980 年 5 月)	1978 年
	志布志	428.0		428 (2004 年 5 月)	1976 年