鹿　児　島　県　気　象　月　報

令和４年（2022年）12月

鹿　児　島　地　方　気　象　台

12　月　の　気　象　概　況

薩摩、大隅、種子島・屋久島地方では、高気圧に覆われて晴れた日が多かったが、気圧の谷や湿った空気、寒気の影響で曇りや雨の日があり、期間の後半に薩摩地方を中心に雪が降った所があった。奄美地方では、気圧の谷や湿った空気、寒気の影響で曇りや雨の日が多く、4日は前線の影響で日降水量100㎜を超える大雨となった所があった。

鹿児島では18日に初雪（平年より19日早い）、桜島の初冠雪（平年と同じ）を、20日に初霜（平年より5日遅い）、初氷(平年より5日遅い)を観測した。

平均気温は、喜界島、笠利、天城で平年並だったほかは低く、輝北ではかなり低かった。（平年差－2.2℃～－0.4℃）
降水量は、薩摩、大隅、種子島・屋久島地方では、田代と種子島で多かったほかは平年並か少なかった。奄美地方では、ほとんどの地点でかなり多かった。（平年比 63%～305%）
日照時間は、薩摩、大隅、種子島・屋久島地方では、平年並か多かった。奄美地方では、ほとんどの地点でかなり少なかった。（平年比 55%～109%）

12 月の平均気温、降水量、日照時間の平年との比較

･月平均気温	鹿児島:低い	種子島:低い	名瀬:低い
･月降水量	鹿児島:平年並	種子島:多い	名瀬:多い
･月日照時間	鹿児島: 平年並	種子島: 平年並	名瀬:かなり少ない

12 月の生物季節観測（鹿児島地方気象台観測）

種　類	現　象	本　年	平　年	平年差	昨　年	昨年差
いろはかえで	紅葉	12 月 09 日	12 月 15 日	－6	12 月 01 日	＋8
いちょう	落葉	12 月 14 日	12 月 06 日	＋8	11 月 29 日	＋15
いろはかえで	落葉	12 月 19 日	12 月 24 日	－5	12 月 12 日	＋7

平年差、昨年差の記号「 － 」は早い、「 ＋ 」は遅いことを示す。　（例）－2 は 2 日早い

※機器更新に伴い、川内は 12 月 1 日、内之浦では 7 日、田代では 8 日、東市来では 14 日、加世田では 15 日、喜入では 20 日、指宿では 21 日から相対湿度の観測を開始した。

極値更新表は最後のページに記載

上旬

薩摩、大隅、種子島・屋久島地方では、期間の前半は気圧の谷や湿った空気の影響で曇りや雨の日が多かったが、期間の後半は高気圧に覆われて概ね晴れた。奄美地方では、気圧の谷や湿った空気の影響で曇りや雨の日が多く、4 日は前線の影響で日降水量 100 ㎜を超える大雨となった所があった。

平均気温は、阿久根、輝北、枕崎で低かったほかは平年並だった。
降水量は、薩摩地方では平年並か少なく、大隅地方、種子島・屋久島地方では、平年並か多かった。奄美地方では全ての地点で多く、かなり多い地点が多かった。
日照時間は、平年並か少なく、名瀬と古仁屋ではかなり少なかった。

日	天気概況（鹿児島）	昼間の天気（鹿児島）	天気概況（名瀬）	昼間の天気（名瀬）
1 日	高気圧に覆われたが、寒気の影響を受けた	曇時々晴	寒気の影響を受けた	曇時々雨
2 日	高気圧に覆われたが、寒気の影響を受けた	曇後一時晴	寒気の影響を受けた	雨
3 日	高気圧に覆われたが、気圧の谷や湿った空気の影響を受けた	薄曇時々晴	気圧の谷や前線の影響を受けた	雨
4 日	気圧の谷や湿った空気の影響を受けた	曇時々雨	前線や湿った空気の影響を受けた	曇時々雨
5 日	気圧の谷や湿った空気の影響を受けた	雨時々曇	気圧の谷や湿った空気の影響を受けた	雨時々曇
6 日	高気圧に覆われた	晴	気圧の谷や湿った空気の影響を受けた	曇時々晴一時雨
7 日	高気圧に覆われた	晴	気圧の谷や湿った空気の影響を受けた	曇時々晴
8 日	高気圧に覆われたが、気圧の谷の影響を受けた	晴後一時曇	高気圧に覆われたが、気圧の谷や湿った空気の影響を受けた	曇後時々晴
9 日	高気圧に覆われたが、次第に気圧の谷や湿った空気の影響を受けた	晴時々曇	低気圧や湿った空気の影響を受けた	雨時々曇
10 日	高気圧に覆われた	快晴	気圧の谷や湿った空気の影響を受けた	雨時々曇後晴

中旬

薩摩、大隅、種子島・屋久島地方では、高気圧に覆われて晴れた日が多かったが、16 日から 18 日にかけては気圧の谷や寒気の影響で曇りや雨となり、薩摩地方を中心に雪となった所もあった。鹿児島では 18 日に初雪（平年より 19 日早い）、桜島の初冠雪（平年と同じ）を、20 日に初霜（平年より 5 日遅い）、初氷(平年より 5 日遅い)を観測した。奄美地方では、気圧の谷や寒気の影響を曇りや雨の日が多かった。
なお、14 日に大口で西北西の風 6.6m/s の日最大風速を観測し、12 月の極値を更新した。

平均気温は、笠利と喜界島で平年並だったほかは低く、かなり低い地点があった。
降水量は、平年並か多く、天城と伊仙ではかなり多かった。
日照時間は、田代、屋久島、名瀬で少なかったほかは平年並か多かった。

日	天気概況(鹿児島)	昼間の天気(鹿児島)	天気概況(名瀬)	昼間の天気(名瀬)
11 日	高気圧に覆われた	晴時々曇	気圧の谷や湿った空気の影響を受けた	曇一時晴後雨
12 日	高気圧に覆われたが、気圧の谷や湿った空気の影響を受けた	晴時々曇一時雨	はじめ高気圧に覆われたが、次第に気圧の谷や湿った空気の影響を受けた	晴後一時曇
13 日	はじめ気圧の谷の影響を受けたが、高気圧に覆われた	晴	寒気の影響を受けた	曇時々晴一時雨
14 日	高気圧に覆われたが、寒気の影響を受けた	晴時々曇一時雨	気圧の谷や寒気の影響を受けた	曇一時雨
15 日	高気圧に覆われた	晴	気圧の谷や寒気の影響を受けた	曇後時々雨
16 日	気圧の谷や湿った空気の影響を受けた	曇	気圧の谷や湿った空気の影響を受けた	雨
17 日	気圧の谷や寒気の影響を受けた	雨後時々曇	気圧の谷や前線の影響を受けた	雨
18 日	気圧の谷や寒気の影響を受けた	雨、みぞれを伴う	寒気の影響を受けた	雨時々曇
19 日	高気圧に覆われたが、はじめ寒気の影響を受けた	晴後曇	寒気の影響を受けた	雨時々曇一時晴
20 日	高気圧に覆われた	快晴	高気圧に覆われたが、湿った空気や寒気の影響を受けた	曇時々晴後雨

下旬

薩摩、大隅、種子島・屋久島地方では、期間のはじめは低気圧や寒気の影響で曇りや雨となり、雪の降った所もあったが、その後は高気圧に覆われて晴れた日が多かった。奄美地方では、寒気や気圧の谷、湿った空気の影響で曇りや雨の日が多かった。

平均気温は、全ての地点で低く、かなり低い地点もあった。
降水量は、平年並か多く、伊仙ではかなり多かった。
日照時間は、薩摩、大隅、種子島・屋久島地方では、中甑で少なかったほかは平年並か多く、志布志ではかなり多かった。奄美地方では、全ての地点で少なく、中之島と沖永良部ではかなり少なかった。

日	天気概況（鹿児島）	昼間の天気（鹿児島）	天気概況（名瀬）	昼間の天気（名瀬）
21 日	低気圧や前線の影響を受けた	雨	気圧の谷や前線の影響を受けた	雨
22 日	寒気の影響を受けた	雨、雷を伴う	寒気の影響を受けた	曇時々雨
23 日	寒気の影響を受けた	雨後一時晴、あられを伴う	寒気の影響を受けた	雨時々曇
24 日	寒気の影響を受けた	曇時々晴	寒気の影響を受けた	雨時々曇
25 日	高気圧に覆われた	晴	寒気の影響を受けた	雨後曇時々晴
26 日	高気圧に覆われた	快晴	寒気の影響を受けた	曇時々雨一時晴
27 日	高気圧に覆われた	快晴	寒気の影響を受けた	曇時々雨
28 日	気圧の谷や湿った空気の影響を受けた	曇時々晴	気圧の谷や湿った空気の影響を受けた	曇時々雨一時晴
29 日	高気圧に覆われた	晴	気圧の谷や湿った空気の影響を受けた	曇時々雨
30 日	高気圧に覆われたが、気圧の谷の影響を受けた	曇時々晴	気圧の谷や湿った空気の影響を受けた	雨
31 日	高気圧に覆われた	晴	はじめ気圧の谷や湿った空気の影響を受けたが、次第に高気圧に覆われた	晴時々雨後曇

気象分布図　2022 年 12 月

気温(℃)

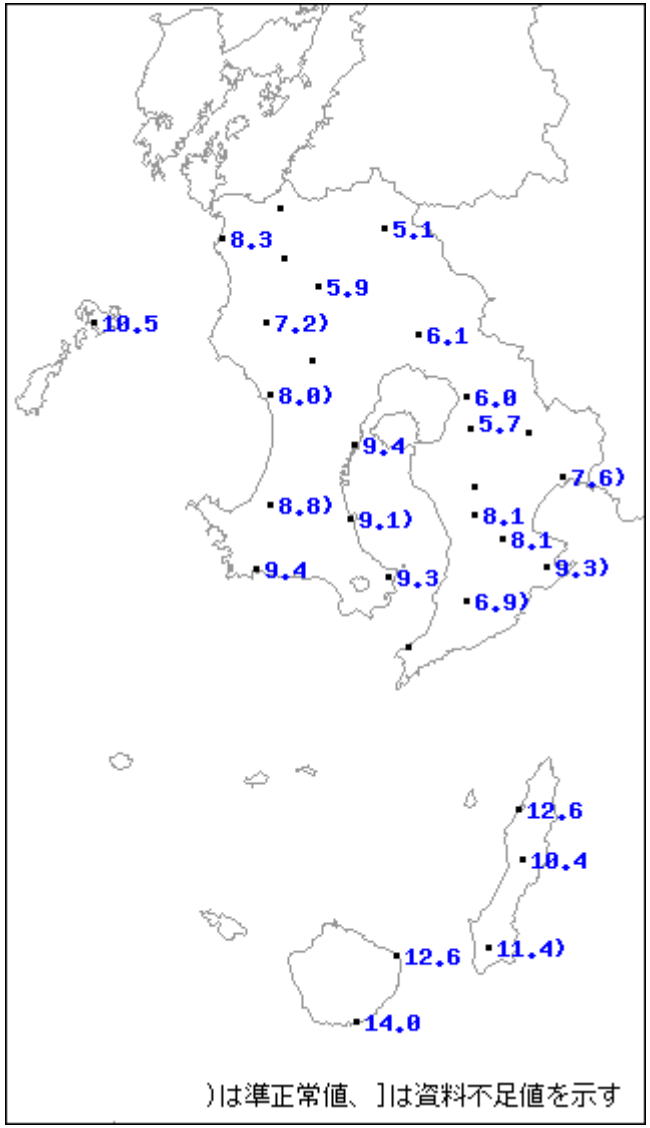

)は準正常値、]は資料不足値を示す

降水量(mm)

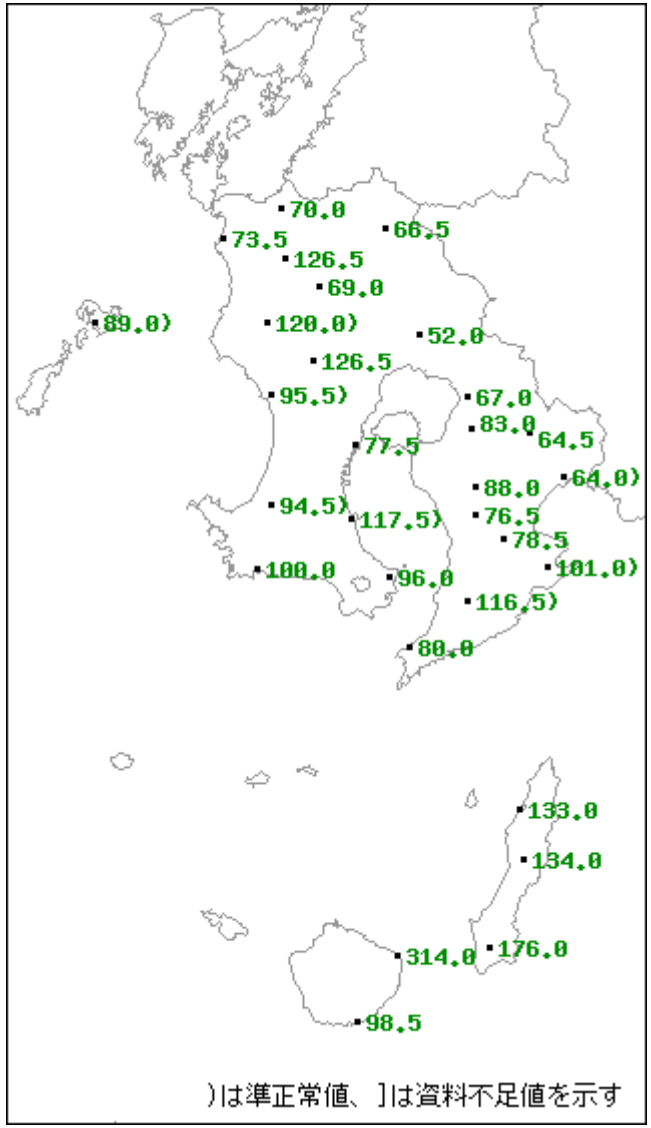

)は準正常値、]は資料不足値を示す

日照時間(hour)

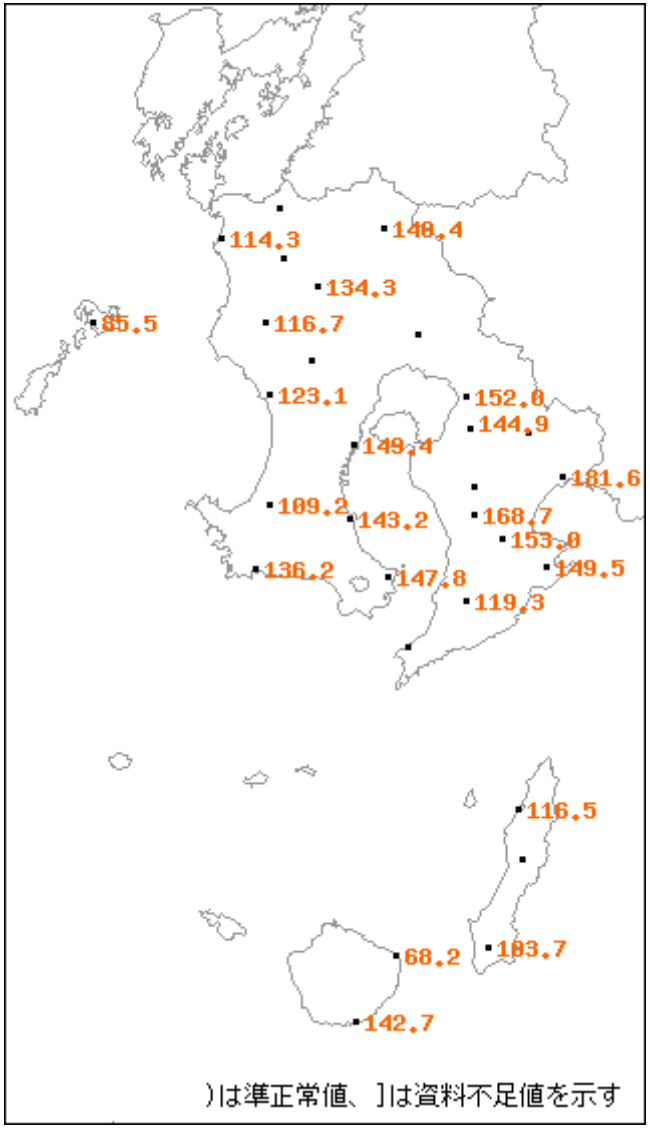

)は準正常値、]は資料不足値を示す

気象分布図　2022 年 12 月

気温平年差(℃)

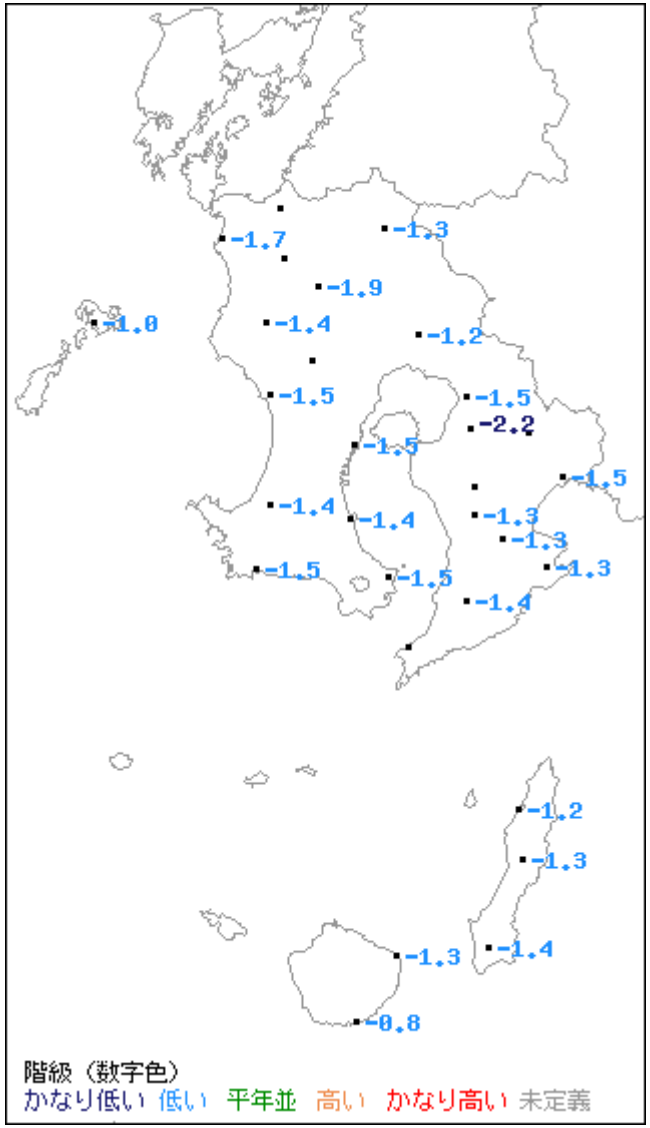

降水量平年比(%)

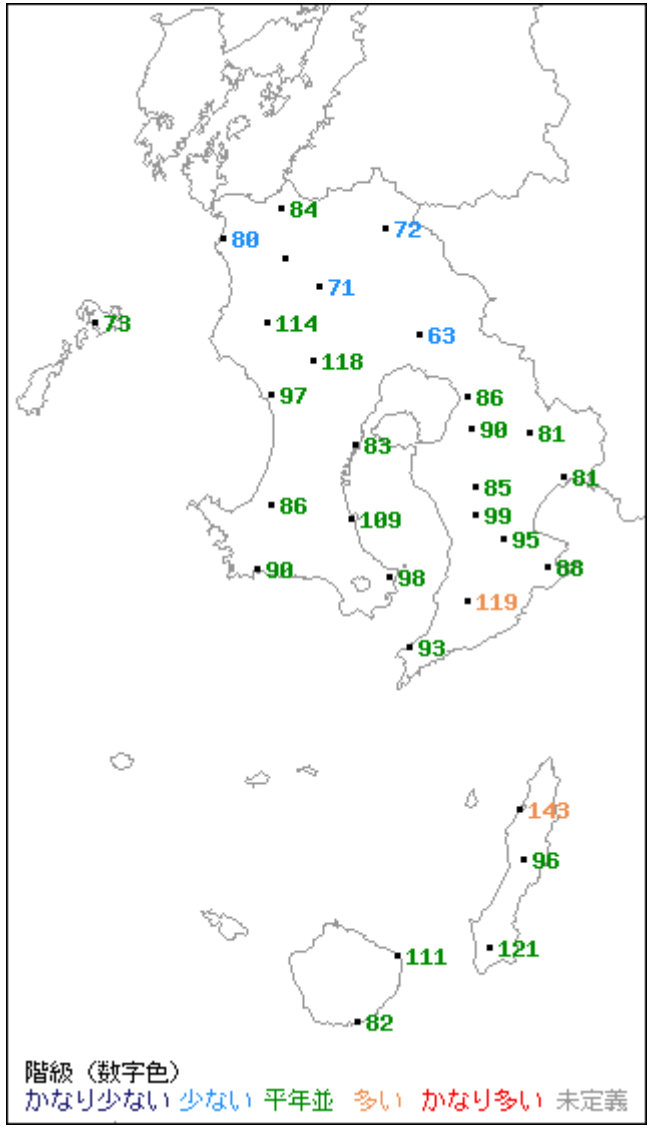

日照時間平年比(%)

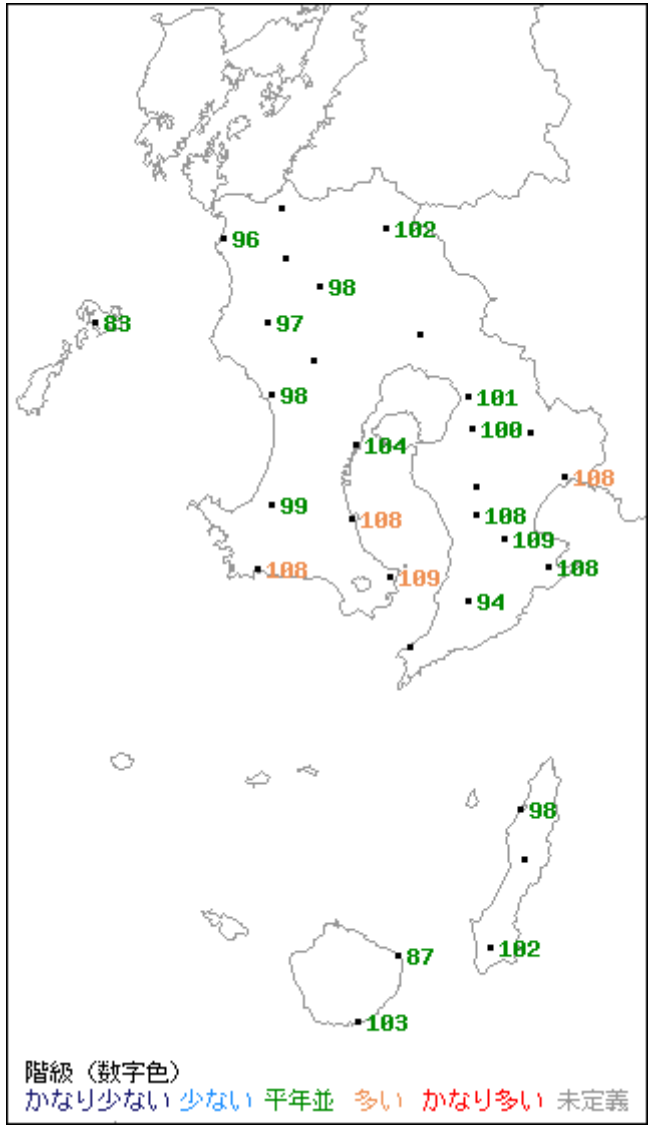

気象分布図　2022 年 12 月

気温(℃)

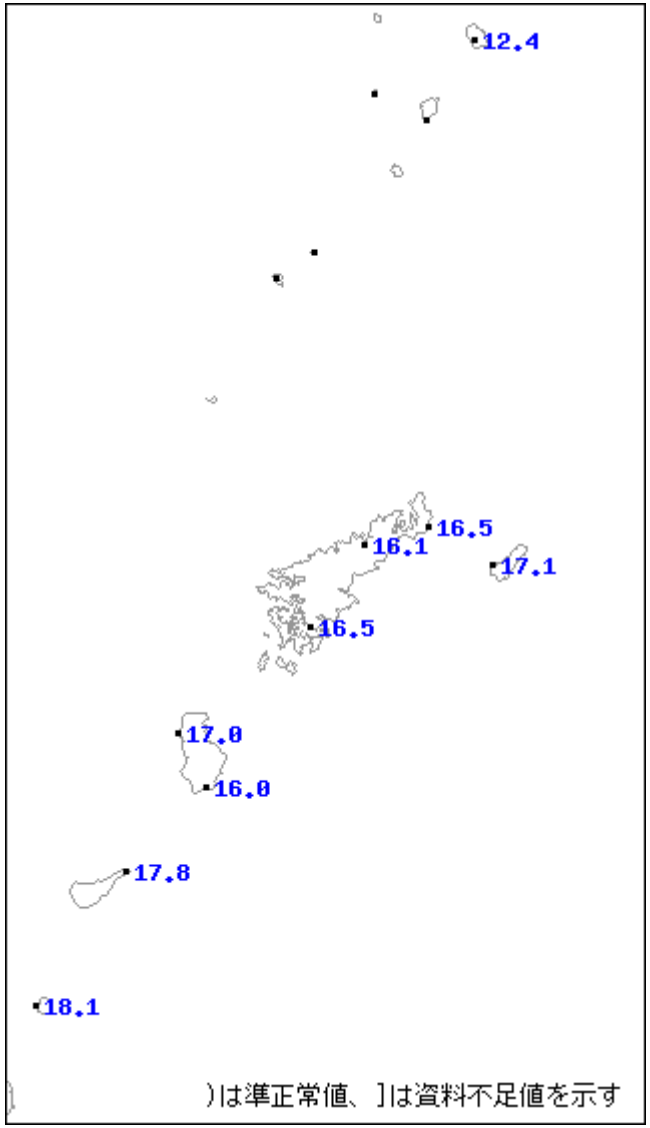

降水量(mm)

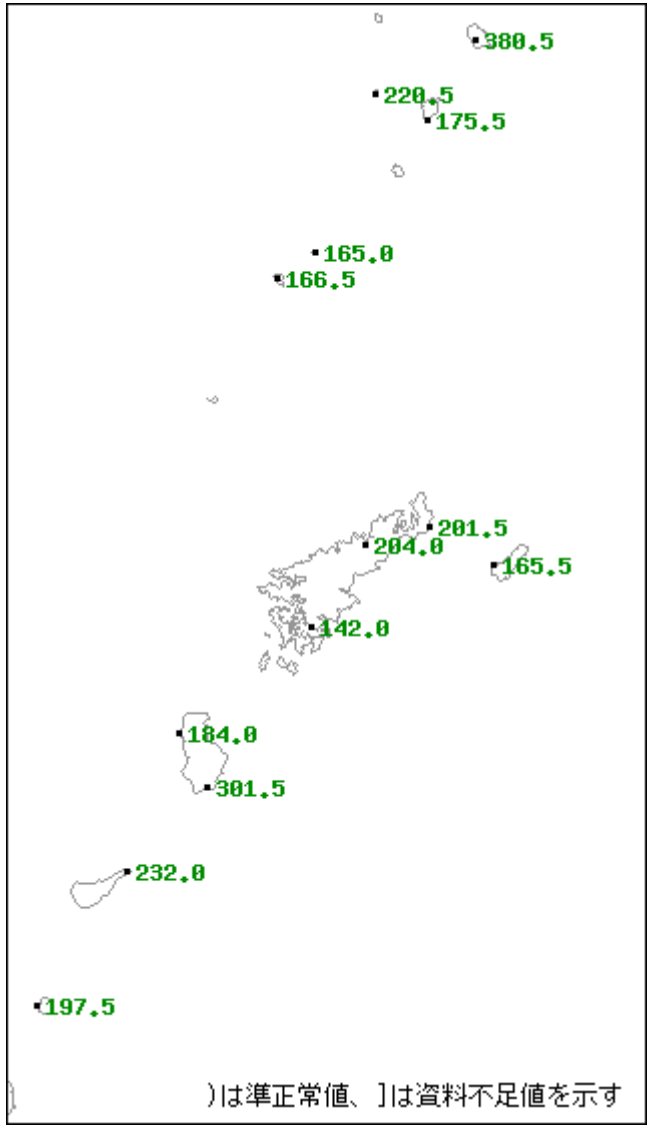

日照時間(hour)

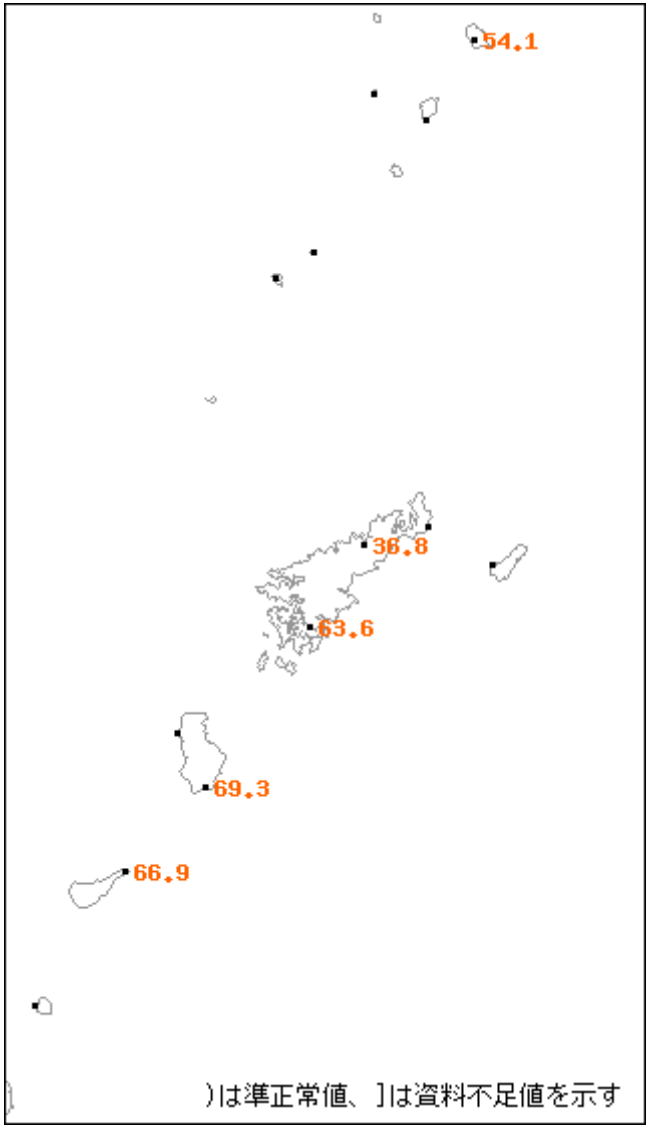

気象分布図　2022 年 12 月

気温平年差(℃)

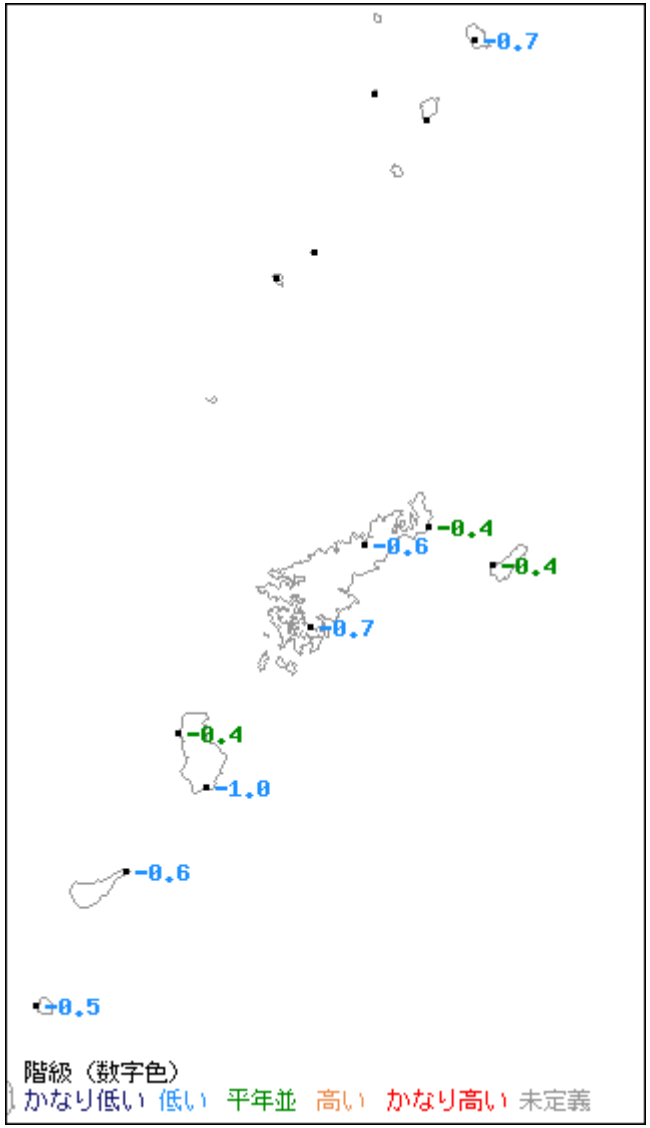

降水量平年比(%)

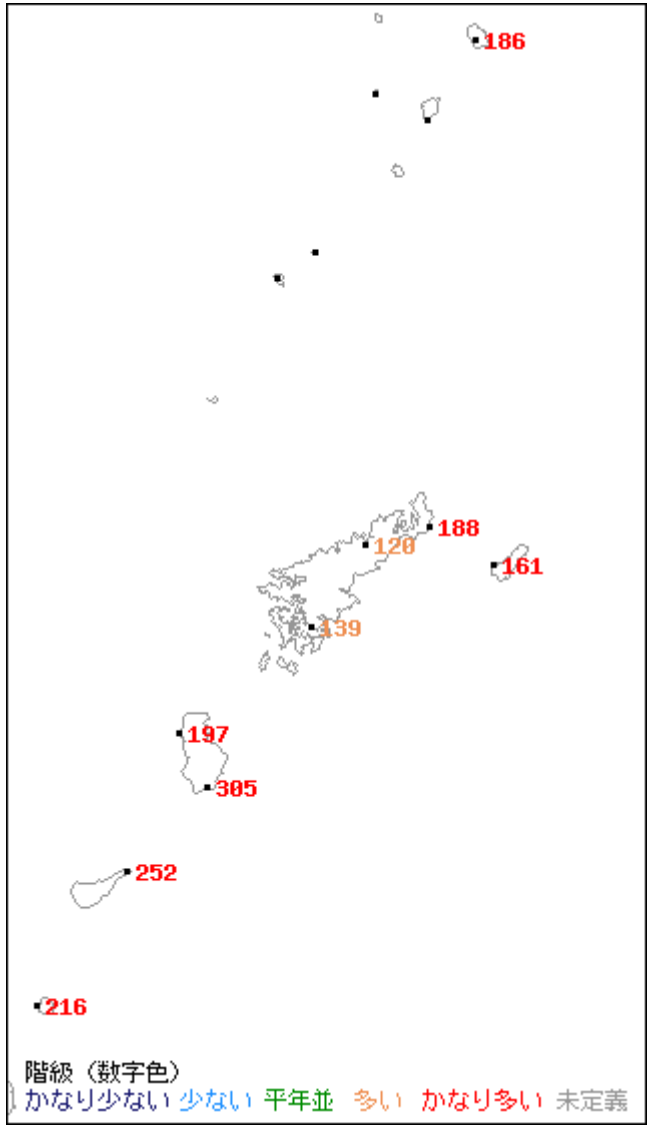

日照時間平年比(%)

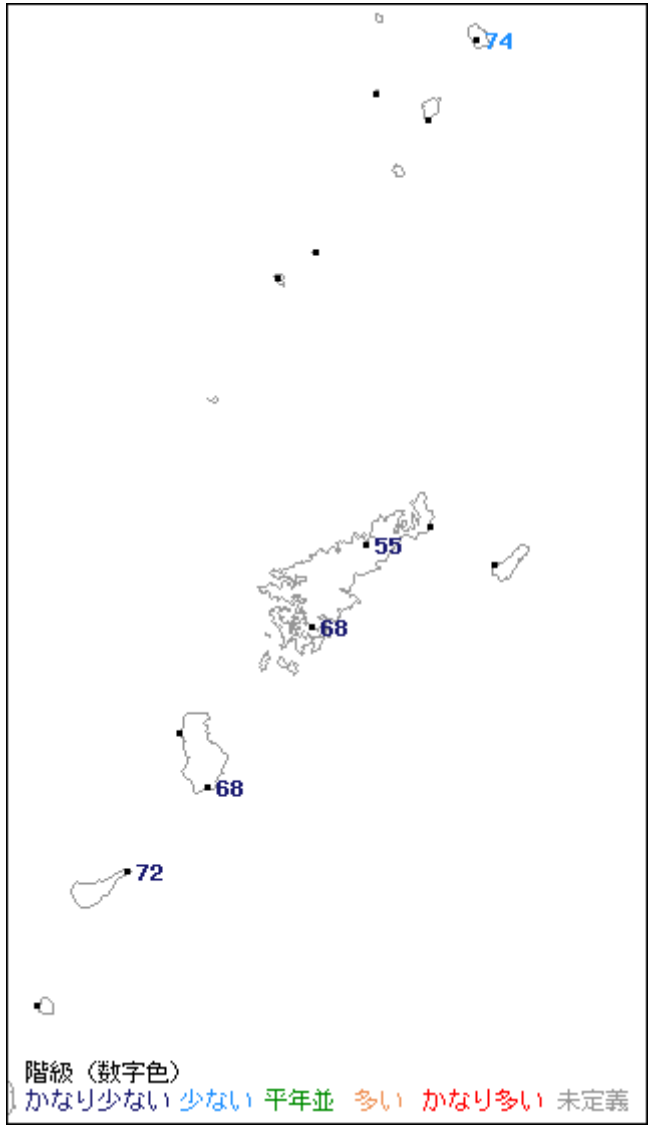

地上気象　気象経過図：2022年12月01日-2022年12月31日

鹿児島

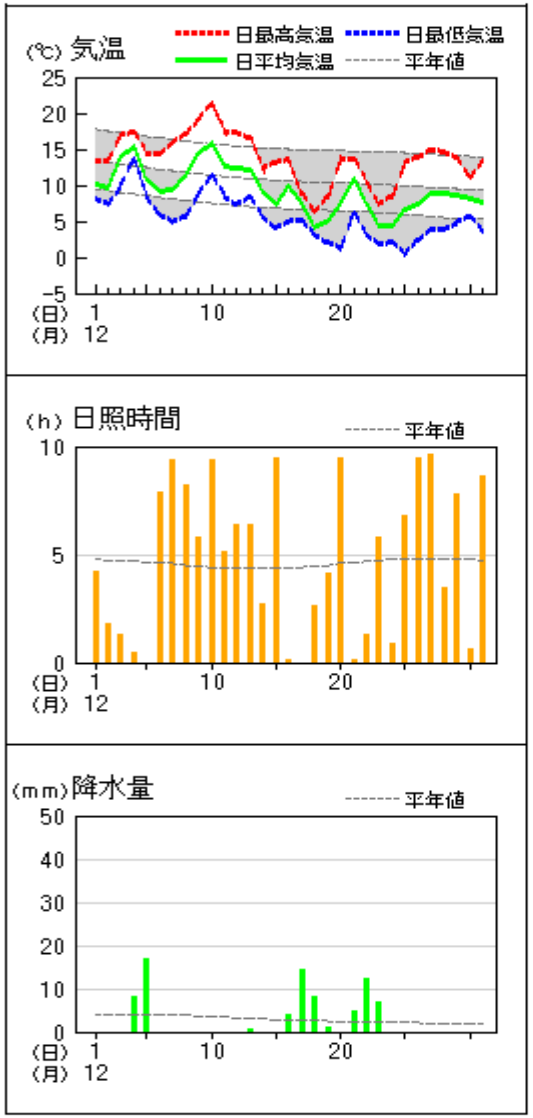

種子島

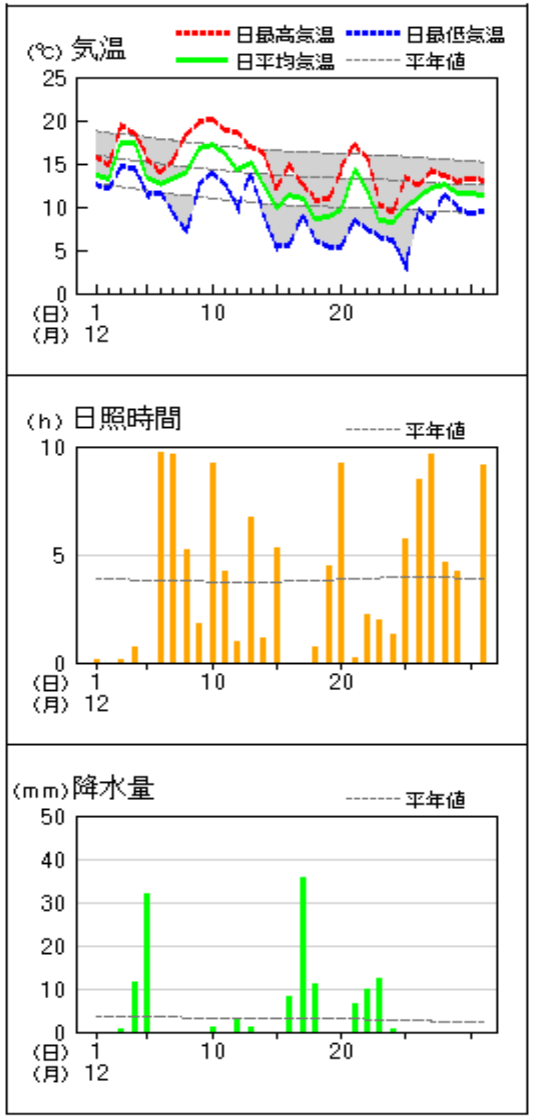

名瀬

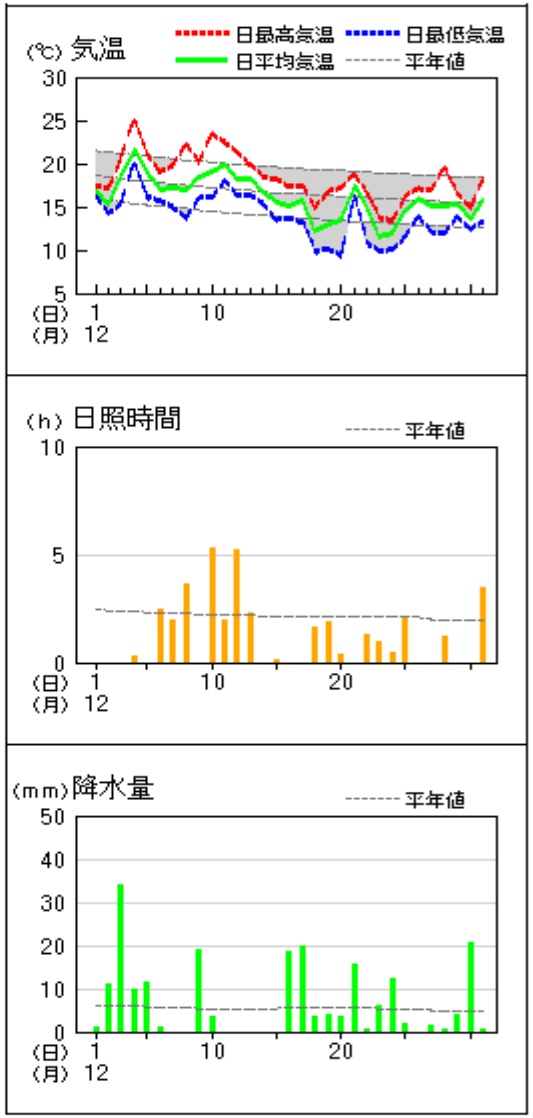

気　象　月　表

地点番号 47823　地点名 阿久根 （鹿児島県 ）　　気象官署名 鹿児島地方気象台　　2022 年 12 月

日付	平均気圧 現地 hPa	平均気圧 海面 hPa	気温 平均 ℃	気温 最高 ℃	気温 最低 ℃	平均蒸気圧 hPa	相対湿度 平均 %	相対湿度 最小 %	平均雲量 10 分比	日照時間 h	全天日射量 MJ/m²	降水量 mm	降水量 最大 1 時間 mm	降水量 最大 10 分 mm	最深積雪 cm	降雪深さ合計 cm	風速 平均 m/s	風速 最大 m/s	風速 最大 風向 16 方位	風速 最大瞬間 m/s	風速 最大瞬間 風向 16 方位	天気概況 昼 06:00～18:00	天気概況 夜 18:00～06:00	大気現象	日付
1	1020.3	1025.5	9.0	11.3	7.3	6.5	57	49		1.8		—	—	—			5.0	6.4	N	10.7	N				1
2	1021.5	1026.7	7.7	9.6	5.9	6.0	57	46		1.0		—	—	—			4.2	7.3	NNE	11.7	NNE				2
3	1018.9	1024.1	10.5	14.3	6.7	9.0	70	62		0.5		0.0	0.0	0.0			3.1	4.8	NE	9.6	NE			●	3
4	1016.9	1022.0	12.5	15.0	10.2	11.9	83	68		0.1		3.0	1.5	0.5			4.4	7.8	ENE	11.3	ENE			● ＝	4
5	1015.9	1021.1	9.5	12.3	7.8	9.3	78	60		0.2		8.5	4.0	1.5			3.5	6.2	ENE	9.8	NE			●	5
6	1017.7	1022.9	9.3	12.1	6.6	7.1	61	41		7.3		—	—	—			3.6	6.1	NNE	10.1	NNE				6
7	1019.4	1024.6	9.5	14.0	5.3	7.6	64	47		7.1		—	—	—			3.1	4.8	NE	8.1	N				7
8	1018.7	1023.8	10.6	14.7	6.6	7.4	59	39		7.1		—	—	—			3.3	5.6	NE	9.3	NE				8
9	1015.2	1020.3	12.1	16.8	6.1	9.2	65	50		7.1		—	—	—			3.2	5.0	ENE	7.9	NE				9
10	1011.3	1016.4	13.0	17.9	9.5	10.6	71	52		9.2		—	—	—			2.8	4.3	ENE	6.7	ENE				10
11	1012.0	1017.1	12.2	16.1	8.9	8.9	63	47		3.8		0.0	0.0	0.0			3.5	5.8	N	9.8	NNE			●	11
12	1013.1	1018.2	11.0	15.1	7.0	8.8	67	48		5.4		5.0	5.0	3.5			2.5	5.2	WNW	9.1	WSW			●	12
13	1014.3	1019.4	11.7	14.2	10.0	9.7	71	51		3.3		0.5	5.5	0.5			3.0	5.6	NW	9.6	NW			●	13
14	1018.2	1023.4	9.1	14.1	6.0	6.5	56	45		1.4		0.0	0.0	0.0			5.3	9.8	WNW	15.5	NW			● ∞	14
15	1019.4	1024.6	6.9	10.0	3.7	5.8	58	44		8.8		0.0	0.0	0.0			3.8	6.7	NNE	10.9	NE			●	15
16	1019.6	1024.7	9.0	12.7	3.7	7.0	61	47		0.6		0.0	0.0	0.0			3.4	5.2	NE	7.8	NE			●	16
17	1016.5	1021.7	6.3	8.9	3.9	8.1	84	63		0.0		10.5	2.5	1.0			4.3	7.3	NNE	12.2	NNE			●	17
18	1015.7	1021.0	3.3	6.1	0.6	6.7	87	65		1.2		13.0	2.5	1.0			4.1	9.3	NW	16.7	NW			●⚹	18
19	1020.1	1025.4	4.6	6.9	2.3	5.6	67	53		1.3		0.5	1.0	0.5			3.8	6.2	NNE	10.6	NNE			●⚹	19
20	1020.2	1025.4	5.9	11.4	0.7	5.9	65	47		9.4		—	—	—			3.0	5.9	ENE	10.0	NE				20
21	1006.8	1011.9	9.0	11.9	3.2	10.2	88	67		0.0		10.5	4.0	1.0			2.4	5.1	ENE	7.6	NE			● ＝	21
22	1002.0	1007.1	6.6	10.3	2.1	8.4	85	71		0.2		13.0	2.0	1.5			3.9	9.5	NW	17.5	NW			●⚹	22
23	1006.4	1011.6	3.8	6.2	1.2	6.6	82	61		0.6		7.5	1.0	0.5			5.5	10.0	WNW	18.4	WNW			●⚹	23
24	1009.8	1015.0	4.0	6.5	1.7	6.1	75	58		1.1		1.5	0.5	0.5			4.3	8.3	WNW	14.8	WNW			●⚹≡ ∞	24
25	1013.7	1018.9	6.3	11.4	0.1	6.9	72	55		4.5		—	—	—			3.1	5.8	NW	9.6	WNW			＝ ∞	25
26	1017.2	1022.4	7.3	11.6	2.7	6.4	63	50		8.0		—	—	—			2.6	3.9	NNW	7.2	NNW			＝ ∞	26
27	1020.2	1025.4	7.8	11.9	4.9	6.5	62	47		9.3		—	—	—			3.1	4.8	ENE	8.4	ENE			∞	27
28	1021.6	1026.9	8.2	11.8	4.1	7.0	65	51		1.9		—	—	—			3.4	4.9	ENE	8.2	N				28
29	1023.9	1029.2	7.9	10.5	4.7	6.5	61	49		7.4		—	—	—			3.4	5.1	NE	8.7	NNE				29
30	1024.5	1029.8	6.8	9.9	4.8	6.1	62	52		2.0		—	—	—			3.1	4.7	NE	8.2	NNE				30
31	1024.0	1029.3	7.1	10.9	4.3	6.1	61	45		2.7		0.0	0.0	0.0			3.5	5.3	NNE	9.0	NNE			●	31
上旬	1017.6	1022.7	10.4	13.8	7.2	8.5	67			41.4		11.5					3.6	2.3	4.7	9.1		12.9	23.0	月最大 24 時間降水量	最低海面気圧
中旬	1016.9	1022.1	8.0	11.6	4.7	7.3	68			35.2		29.5					3.7	1.1	（北）				29.7	mm 期間	
下旬	1015.5	1020.7	6.8	10.3	3.1	7.0	71			37.7		32.5					3.5	0.1	（西）風向別頻度%（東）				14.0	16.0 21 日 10 時	hPa 起日
月	1016.6	1021.8	8.3	11.8	4.9	7.6	68			114.3		73.5					3.6	0.1	（南）（0.0）				2.2	起日 21* ～22 日 10 時	1004.1 22
平年	1017.0	1022.1	10.0	13.7	6.6	8.6	68		5.9@	118.7		91.5				0@	3.7	0.0	0.0	0.1		0.1	0.5	可照時間 h	日照率 37%

階級別	気温 ℃ 最高 <0	平均 <0	最低 <0	最高 ≧25	平均 ≧25	最低 ≧25	最高 ≧30	最高 ≧35	日降水量 mm ≧0.0	≧0.5	≧1.0	≧10	≧30	日最深積雪 cm ≧0	≧10	≧20	≧50	≧100	日最大風速 m/s ≧10	≧15	≧30	日平均雲量 <1.5	≧8.5
日数	0	0	0	0	0	0	0	0	17	11	9	4	0						1	0	0		
平年	0.0	0.0	0.1	0.0	0.0	0.0	0.0	0.0	18.2	10.4	8.7	2.8	0.7		0.0@	0.0@	0.0@	0.0@	2.1	0.0	0.0	5.4@	11.9@

日数	不照	大気現象 雪	霧	雷
	2	5)	1)	
平年	4.0	2.0	0.0	

現象		平年
霜	初	
	終	
雪	初	1／1
	終	2／21

気　象　月　表

地点番号 47827　地点名 鹿児島 （鹿児島県 ）　　気象官署名 鹿児島地方気象台　　2022 年 12 月

日付	平均気圧 現地 hPa	平均気圧 海面 hPa	気温 平均 ℃	気温 最高 ℃	気温 最低 ℃	平均蒸気圧 hPa	相対湿度 平均 %	相対湿度 最小 %	平均雲量 10 分比	日照時間 h	全天日射量 MJ/m²	降水量 mm	降水量 最大 1 時間 mm	降水量 最大 10 分 mm	最深積雪 cm	降雪深さ合計 cm	風速 平均 m/s	風速 最大 m/s	風速 最大 風向 16 方位	風速 最大瞬間 m/s	風速 最大瞬間 風向 16 方位	天気概況 昼 06:00～18:00	天気概況 夜 18:00～06:00	大気現象	日付
1	1020.5	1024.4	10.1	13.4	8.1	6.7	55	40	8.5	4.2	9.39	0.0	0.0	0.0	―	―	4.9	7.1	NNW	11.0	NW	曇時々晴	曇時々晴	●	1
2	1022.1	1026.0	9.6	13.4	7.5	6.4	54	38	9.0	1.8	8.15	―	―	―	―	―	3.7	6.9	NNW	9.5	NNW	曇後一時晴	曇時々晴		2
3	1019.5	1023.4	14.0	16.8	9.8	11.8	73	66	9.0	1.3	6.07	―	―	―	―	―	3.5	6.1	NNE	9.4	NNE	薄曇時々晴	曇後時々雨		3
4	1016.9	1020.7	15.4	17.5	13.6	14.8	85	75	10.0	0.5	5.17	8.0	4.0	2.0	―	―	4.0	6.4	NNE	11.1	NE	曇時々雨	雨時々曇	●	4
5	1016.4	1020.2	11.0	14.4	8.5	11.0	83	66	10.0	0.0	1.71	17.0	3.5	1.5	―	―	3.6	6.8	NNW	10.7	NNW	雨時々曇	晴時々雨一時曇	● ＝	5
6	1018.6	1022.5	9.2	14.5	6.0	7.8	68	43	2.5	7.9	12.48	―	―	―	―	―	3.4	6.9	WNW	10.6	NW	晴	晴後一時薄曇		6
7	1020.6	1024.5	9.5	15.9	4.8	7.9	68	45	2.8	9.4	13.61	―	―	―	―	―	3.2	6.5	N	10.1	N	晴	快晴		7
8	1019.5	1023.3	11.5	17.2	5.6	8.4	64	36	3.3	8.2	12.95	0.0	0.0	0.0	―	―	2.7	5.2	NNW	6.4	NNW	晴後一時曇	晴一時曇	● 〰↓	8
9	1016.1	1019.9	14.4	19.2	8.8	11.9	72	56	5.0	5.8	9.90	0.0	0.0	0.0	―	―	2.8	5.4	NNW	7.9	NNE	晴時々曇	曇時々晴一時雨	●	9
10	1012.0	1015.7	15.9	21.3	11.4	11.9	66	44	2.3	9.4	12.63	―	―	―	―	―	2.9	5.7	NE	8.5	N	快晴	晴	〰↓	10
11	1012.6	1016.4	12.6	17.4	8.4	9.5	65	48	2.5	5.1	7.79	―	―	―	―	―	3.7	7.3	NNW	12.5	NW	晴時々曇	晴		11
12	1014.1	1017.9	12.5	17.4	7.3	9.5	65	48	5.0	6.4	10.49	0.0	0.0	0.0	―	―	2.6	4.7	NNE	7.0	NNE	晴時々曇一時雨	曇時々雨一時晴	●	12
13	1015.0	1018.9	12.1	16.7	8.4	10.2	73	46	4.5	6.4	10.26	0.5	0.5	0.5	―	―	3.3	8.4	NW	12.7	NNW	晴	晴一時曇	●	13
14	1018.7	1022.6	9.2	12.3	5.7	7.1	60	44	7.3	2.7	7.23	0.0	0.0	0.0	―	―	4.6	9.0	NNW	16.1	NW	晴時々曇一時雨	晴	●	14
15	1020.2	1024.1	7.5	13.1	4.1	5.9	58	40	1.3	9.5	13.38	―	―	―	―	―	3.5	6.9	NNE	10.8	NNE	晴	晴時々曇		15
16	1020.4	1024.3	9.9	13.6	5.0	7.6	62	48	9.3	0.1	5.05	4.0	2.0	0.5	―	―	2.6	5.0	NNW	6.4	NNW	曇	雨一時曇	●	16
17	1017.0	1020.9	7.3	8.8	5.1	8.8	86	68	10.0	0.0	1.54	14.5	3.0	1.0	―	―	3.5	6.1	NNW	10.2	NNW	雨後時々曇	雨一時曇	● ＝	17
18	1016.5	1020.5	4.2	6.3	3.1	7.1	86	71	8.0	2.6	7.01	8.0	1.5	0.5	―	―	3.7	7.3	NNW	12.9	N	雨、みぞれを伴う	雨時々晴	●⁂	18
19	1021.4	1025.3	5.1	8.5	2.1	6.1	70	52	6.0	4.1	9.42	1.0	2.0	0.5	―	―	3.2	7.1	NNE	10.3	N	晴後曇	晴	●	19
20	1021.4	1025.3	7.3	13.8	1.2	6.6	65	45	0.0	9.5	13.14	―	―	―	―	―	3.0	5.1	NNW	8.1	NNE	快晴	晴後一時曇	⊟␣	20
21	1008.2	1012.1	10.9	13.6	6.1	11.7	89	75	7.5	0.1	2.27	5.0	2.0	0.5	―	―	2.6	6.2	NW	10.2	WNW	雨	雨時々曇一時晴	●	21
22	1002.6	1006.5	7.3	10.4	3.1	9.1	88	78	8.3	1.3	5.22	12.5	3.0	1.5	―	―	3.4	7.3	WNW	12.5	WNW	雨、雷を伴う	雨後一時みぞれ	●⁂ ⚡	22
23	1006.7	1010.6	4.4	7.3	1.8	6.8	82	65	7.0	5.8	10.67	7.0	1.5	1.0	―	―	5.6	11.5	WNW	18.8	NW	雨後一時晴、あられを伴う	雨時々晴一時曇、みぞれを伴う	●⁎△	23
24	1010.3	1014.3	4.3	8.5	2.1	6.3	76	59	6.3	0.9	6.14	0.0	0.5	0.0	―	―	3.7	7.3	NNW	12.1	N	曇時々晴	快晴	●⁂ ⊟␣	24
25	1014.4	1018.3	6.7	13.2	0.4	6.9	71	48	2.0	6.8	11.77	―	―	―	―	―	3.3	7.1	NNW	13.3	N	晴	快晴	⊟␣Y	25
26	1018.2	1022.1	7.5	13.8	2.5	6.8	68	42	2.5	9.5	13.27	―	―	―	―	―	3.5	6.6	WNW	9.2	WNW	快晴	晴時々曇	⊟␣	26
27	1020.9	1024.8	8.8	15.0	4.0	6.7	61	34	0.0	9.6	13.11	―	―	―	―	―	3.6	5.6	NNW	7.3	N	快晴	晴	␣	27
28	1022.3	1026.2	8.8	14.6	4.0	7.2	65	45	6.0	3.5	8.33	―	―	―	―	―	3.6	6.6	NNW	10.0	NNW	曇時々晴	晴一時曇	␣	28
29	1024.5	1028.5	8.6	13.9	4.8	6.6	60	38	5.0	7.8	12.43	―	―	―	―	―	3.4	5.5	NW	9.1	NNW	晴	曇		29
30	1025.3	1029.2	8.2	11.1	5.7	6.4	59	44	9.0	0.6	6.49	―	―	―	―	―	3.0	4.8	N	7.9	N	曇時々晴	晴時々曇		30
31	1024.9	1028.8	7.6	13.5	3.6	6.5	63	42	2.3	8.6	12.33	―	―	―	―	―	3.6	7.6	NNW	13.3	NW	晴	快晴		31
上旬	1018.2	1022.1	12.1	16.4	8.4	9.9	69		6.2	48.5	9.2	25.0				―	3.5	21.1	46.2	16.9	8.1	1.9	月最大 24 時間降水量		最低海面気圧	
中旬	1017.7	1021.6	8.8	12.8	5.0	7.8	69		5.4	46.4	8.5	28.0				―	3.4	2.8	（北）			0.4	mm	期間		
下旬	1016.2	1020.1	7.6	12.3	3.5	7.4	71		5.1	54.5	9.3	24.5				―	3.6	0.7	（西）風向別頻度%（東）			0.5	19.0	4 日 21 時	hPa	起日
月	1017.3	1021.2	9.4	13.8	5.6	8.3	70		5.6	149.4	9.0	77.5				―	3.5	0.1	（南） (0.0)			0.5	起日 5	～5 日 20 時	1004.1	22
平年	1017.8	1021.7	10.9	15.3	6.9	9.0	67		5.9	143.2	8.7	93.2				1	3.4	0.3	0.0	0.3	0.0	0.1	可照時間	h	日照率	48%

階級別	気温 ℃ 最高 <0	平均 <0	最低 <0	最高 ≧25	平均 ≧25	最低 ≧25	最高 ≧30	最高 ≧35	日降水量 mm ≧0.0	≧0.5	≧1.0	≧10	≧30	日最深積雪 cm ≧0	≧10	≧20	≧50	≧100	日最大風速 m/s ≧10	≧15	≧30	日平均雲量 <1.5	≧8.5
日数	0	0	0	0	0	0	0	0	16	10	9	3	0	0	0	0	0	0	1	0	0	3	8
平年	0.0	0.0	0.2	0.0	0.0	0.0	0.0	0.0	18.5	9.9	8.1	3.0	0.7	0.1	0.1	0.0	0.0	0.0	1.9	0.0	0.0	4.0	8.4

日数	不照	大気現象 雪	霧	雷
	2	4	0	1
平年	3.2	0.8	0.1	0.8

現象		平年
霜	初	12／15
	終	2／26
雪	初	1／6
	終	2／13

気　象　月　表

地点番号 47831　地点名 枕崎 （鹿児島県 ）　　気象官署名 鹿児島地方気象台　　2022 年 12 月

日付	平均気圧 現地 hPa	平均気圧 海面 hPa	気温 平均 ℃	気温 最高 ℃	気温 最低 ℃	平均蒸気圧 hPa	相対湿度 平均 %	相対湿度 最小 %	平均雲量 10 分比	日照時間 h	全天日射量 MJ/m²	降水量 mm	降水量 最大 1 時間 mm	降水量 最大 10 分 mm	最深積雪 cm	降雪深さ合計 cm	風速 平均 m/s	風速 最大 m/s	風速 最大 風向 16 方位	風速 最大瞬間 m/s	風速 最大瞬間 風向 16 方位	天気概況 昼 06:00～18:00	天気概況 夜 18:00～06:00	大気現象	日付
1	1020.1	1024.0	10.2	12.5	8.3	7.6	61	52		3.5		0.0	0.0	0.0			7.1	11.3	NNW	16.5	N			●	1
2	1021.8	1025.7	8.9	11.8	7.4	6.8	60	47		1.4		0.0	0.0	0.0			5.7	9.0	N	14.0	N			●	2
3	1019.1	1022.9	13.2	17.3	8.0	12.1	79	69		1.0		0.0	0.0	0.0			3.6	5.5	N	7.8	N			● ∞	3
4	1016.7	1020.5	14.9	17.8	13.3	15.2	90	78		0.3		7.0	2.5	1.0			4.6	7.9	N	11.1	N			●	4
5	1016.2	1020.1	10.4	13.6	7.7	11.9	93	83		0.0		23.5	6.5	1.5			3.6	10.6	N	16.0	N			● ＝	5
6	1018.6	1022.5	8.9	13.1	4.8	8.2	73	48		7.9		—	—	—			4.2	9.7	NNW	15.6	N				6
7	1020.6	1024.4	8.4	14.4	3.5	8.5	79	53		9.5		—	—	—			3.9	7.9	N	13.7	N				7
8	1019.4	1023.2	10.6	18.2	3.8	9.4	76	43		8.0		—	—	—			3.1	5.0	N	6.5	N			＝	8
9	1015.8	1019.5	13.9	20.3	8.5	12.6	80	56		4.9		0.0	0.0	0.0			3.3	5.8	N	7.7	N			●	9
10	1011.9	1015.6	14.9	21.0	10.1	13.2	80	57		9.7		—	—	—			3.7	5.5	N	7.4	NNE			＝	10
11	1012.6	1016.4	13.1	16.8	9.1	10.1	67	52		3.7		0.0	0.0	0.0			4.9	9.8	NNW	15.8	NNW			●	11
12	1014.0	1017.9	11.2	17.3	5.2	9.9	74	53		4.7		0.0	0.0	0.0			2.9	5.1	N	7.7	NNW			●	12
13	1015.0	1018.8	12.9	16.6	10.2	10.2	70	44)		6.6		0.5	0.5	0.5			4.6	8.6	NW	14.6	NW			●	13
14	1018.7	1022.5	10.2	14.4	4.6	7.9	63	51		3.3		0.0	0.0	0.0			6.4	11.5	NNW	18.1	NNW			●⁂ ∞	14
15	1020.0	1023.9	6.8	11.8	3.1	6.7	68	50		7.0		0.0	0.0	0.0			4.6	7.5	NNW	11.0	NNE			●⁂	15
16	1020.2	1024.1	9.2	13.1	3.0	7.7	66	47		0.2		4.5	2.5	1.0			4.2	6.9	N	10.1	N			●	16
17	1016.6	1020.5	7.4	8.8	5.2	9.4	91	73		0.0		14.5	3.5	1.0			5.3	8.6	NNW	15.1	NNW			●	17
18	1016.2	1020.1	6.4	8.7	4.6	7.3	76	58		2.2		9.5	3.5	2.0			6.5	10.9	NW	17.6	NNW			●	18
19	1021.1	1025.0	5.3	8.9	2.9	6.7	75	62		5.0		0.0	0.0	0.0			4.5	7.7	NNE	11.2	NNW			●	19
20	1021.1	1025.0	7.4	14.5	2.0	6.8	67	44		9.6		—	—	—			3.7	6.3	NNE	9.0	N				20
21	1008.0	1011.8	11.8	15.1	7.1	11.9	85	68		0.0		9.0	4.0	1.5			4.6	9.8	SE	14.5	NW			● ＝	21
22	1002.8	1006.6	8.8	12.5	4.7	9.5	84	58		2.7		15.0	2.5	1.5			6.6	11.9	WNW	20.7	NW			●	22
23	1006.8	1010.7	5.9	9.0	4.1	7.2	78	50		1.2		11.5	3.0	1.0			7.6	10.9	NNW	19.5	NNW			●	23
24	1010.3	1014.2	5.0	7.8	2.5	7.4	84	60		1.7		5.0	1.5	0.5			5.4	10.1	NNW	17.1	NW			●⁂	24
25	1014.4	1018.3	7.2	12.4	1.2	7.5	74	57		6.4		—	—	—			4.4	8.1	NNW	13.6	NNW				25
26	1018.2	1022.1	7.9	13.0	3.1	7.4	70	51		6.5)		—	—	—			3.4)	7.0)	NNW)	11.1)	NW)				26
27	1021.0	1024.8	8.3	13.5	4.7	7.7	71	50		9.5		—	—	—			4.1	6.9	NNW	10.3	NW				27
28	1022.3	1026.2	9.0	13.0	4.6	7.8	69	57		4.3		—	—	—			4.1	8.3	NNW	13.1	N				28
29	1024.4	1028.3	8.7	12.3	5.5	7.2	65	53		6.3		—	—	—			4.7	8.7	NNW	12.2	NNW			＝	29
30	1025.2	1029.1	8.1	11.1	6.1	7.0	65	52		1.2		—	—	—			4.1	7.9	N	11.1	N				30
31	1024.9	1028.7	7.9	12.7	4.0	7.2	68	53		7.9		—	—	—			3.7	7.9	NNW	12.2	N			＝	31
上旬	1018.0	1021.8	11.4	16.0	7.5	10.6	77			46.2		30.5					4.3	11.0	30.5	46.0	6.7	1.1	月最大 24 時間降水量		最低海面気圧	
中旬	1017.6	1021.4	9.0	13.1	5.0	8.3	72			42.3		29.0					4.8	1.1	（北）			1.2	mm	期間		
下旬	1016.2	1020.1	8.1	12.0	4.3	8.0	74			47.7		40.5					4.8	0.0	（西）風向別頻度%（東）			1.1	25.5	4 日 21 時	hPa	起日
月	1017.2	1021.1	9.4	13.7	5.6	8.9	74			136.2		100.0					4.6	0.0	（南）（0.0）			0.4	起日 5	～5 日 20 時	1004.2	22
平年	1017.6	1021.4	10.9	15.2	6.8	9.4	70		6.3@	125.6		111.6				0@	4.4	0.0	0.0	0.3	0.1	0.5	可照時間	h	日照率	43%

階級別	気温 ℃ 最高 <0	平均 <0	最低 <0	最高 ≧25	平均 ≧25	最低 ≧25	最高 ≧30	最高 ≧35	日降水量 mm ≧0.0	≧0.5	≧1.0	≧10	≧30	日最深積雪 cm ≧0	≧10	≧20	≧50	≧100	日最大風速 m/s ≧10	≧15	≧30	日平均雲量 <1.5	≧8.5
日数	0	0	0	0	0	0	0	0	19	10	9	4	0						7	0	0		
平年	0.0	0.0	0.1	0.0	0.0	0.0	0.0	0.0	19.2	11.5	9.8	3.3	1.0	0.0@	0.0@	0.0@	0.0@	0.0@	6.8	0.1	0.0	4.8@	13.1@

日数	不照	大気現象 雪	霧	雷
	3	3)	0)	
平年	3.3	1.2	0.1	0.1@

現象		平年
霜	初	
	終	
雪	初	1／6
	終	2／22

気　象　月　表

地点番号 47836　地点名 屋久島 （鹿児島県 ）　　気象官署名 鹿児島地方気象台　　2022 年 12 月

日付	平均気圧 現地 hPa	平均気圧 海面 hPa	気温 平均 ℃	気温 最高 ℃	気温 最低 ℃	平均蒸気圧 hPa	相対湿度 平均 %	相対湿度 最小 %	平均雲量 10 分比	日照時間 h	全天日射量 MJ/m²	降水量 mm	降水量 最大 1 時間 mm	降水量 最大 10 分 mm	最深積雪 cm	降雪深さ合計 cm	風速 平均 m/s	風速 最大 m/s	風速 最大 風向 16 方位	風速 最大瞬間 m/s	風速 最大瞬間 風向 16 方位	天気概況 昼 06:00～18:00	天気概況 夜 18:00～06:00	大気現象	日付
1	1018.5	1023.1	12.7	14.1	11.5	9.5	65	57		0.0		0.0	0.0	0.0			8.4	11.0	WNW	15.4	NW			●	1
2	1020.3	1024.9	11.9	15.6	9.8	9.5	68	54		0.0		0.5	0.5	0.5			6.0	10.5	NW	15.9	WNW			●	2
3	1017.7	1022.2	16.5	19.1	14.3	16.7	89	73		0.0		16.0	12.0	5.5			2.7	6.3	E	9.3	ENE			● ＝ ∞	3
4	1015.3	1019.8	17.7	18.8	16.3	18.1	90	77		0.0		56.0	13.5	3.5			6.1	10.9	NE	13.4	NNE			● ＝ ∞	4
5	1014.5	1019.1	13.9	16.8	10.4	14.1	88	71		0.0		39.0	14.0	4.0			8.4	13.0	NNE	18.0	N			● ∞	5
6	1016.8	1021.4	12.7	15.4	10.6	8.9	60	50		7.9		0.0	0.0	0.0			9.0	11.1	NNW	17.0	N			●	6
7	1019.2	1023.8	12.8	15.8	10.5	8.5	57	51		8.6		—	—	—			7.2	9.3	WNW	12.9	WNW				7
8	1018.2	1022.7	14.8	18.4	11.1	10.8	63	52		6.3		0.0	0.0	0.0			3.9	7.7	WNW	9.8	WNW			●	8
9	1014.5	1019.0	16.4	18.7	13.0	15.5	83	67		1.3		7.0	6.0	4.0			4.0	8.3	NE	10.3	NE			● ∞	9
10	1010.6	1015.1	18.1	20.3	15.8	16.1	78	69		2.1		0.0	0.0	0.0			4.2	7.8	NE	9.3	NE			● ∞	10
11	1011.3	1015.9	15.6	19.2	12.8	12.2	69	51		2.6		2.0	1.5	0.5			6.4	12.1	N	17.0	N			●	11
12	1012.6	1017.1	15.4	19.4	10.6	11.9	67	48		3.7		0.0	0.0	0.0			4.1	9.0	NNE	12.9	NE			● ∞	12
13	1013.6	1018.2	15.2	18.0	13.5	11.2	65	46		5.4		16.5	6.5	3.0			7.0	13.3	NW	19.0	WNW			●	13
14	1017.4	1022.0	12.9	16.1	8.2	9.4	64	50		0.0		1.0	0.5	0.5			8.4	11.9	N	17.0	N			● ∞	14
15	1018.9	1023.6	10.5	13.2	8.3	8.8	69	58		1.7		0.0	0.0	0.0			4.7	9.3	N	13.4	N			●	15
16	1018.7	1023.3	12.4	14.7	10.1	10.7	74	56		0.0		19.5	5.0	1.5)			4.1	6.4	WNW	8.7	NNE			●	16
17	1014.5	1019.1	11.3	13.6	9.2	11.8	88	70		0.0		49.0	5.5	1.5			8.9	16.0	N	21.6	N			● ∞	17
18	1015.2	1019.9	7.9	9.7	6.3	8.3	78	64		0.2		21.0	5.0	2.0			6.9	13.4	NW	19.5	NW			● ∞	18
19	1019.7	1024.4	8.6	10.0	7.6	8.9	80	64		0.6		27.5	6.0	2.0)			5.4	10.8	N	13.9	N			●	19
20	1020.1	1024.7	11.5	14.5	8.6	8.4	62	48		3.9		—	—	—			4.0	7.4	NE	9.8	NE				20
21	1007.1	1011.6	14.6	16.6	12.2)	12.5	75	56		0.1		22.0	7.5	4.5			6.0)	12.9)	NW)	18.5)	NW)			●	21
22	1001.3	1005.8	11.8	14.9	7.6	9.0	65	38		3.6		8.5	3.0	2.0			8.6	14.7	WNW	21.6	NW			● ∞	22
23	1005.5	1010.1	7.7	10.1	6.0	8.0	77	60		2.8		19.0	4.0	2.0			9.1	14.7	WNW	22.1	NW			●	23
24	1008.7	1013.3	8.1	10.0	5.8	8.5	78	65		0.2		9.5	2.0	1.0			9.3	14.0	NW	21.1	WNW			● ∞	24
25	1013.0	1017.6	10.5	13.6	6.5	7.6	60	49		3.5		0.0	0.0	0.0			8.1	11.7	NW	17.5	N			●	25
26	1016.8	1021.4	11.8	13.7	10.4	8.2	59	51		5.9		0.0	0.0	0.0			6.8	11.7	WNW	17.0	WNW			●	26
27	1019.7	1024.3	12.0	15.1	10.4	8.6	62	50		5.4		—	—	—			6.1	9.5	N	14.4	N				27
28	1021.3	1026.0	11.7	13.9	10.3	9.6	70	59		0.2		0.0	0.0	0.0			4.5	7.0	N	10.8	N			●	28
29	1023.2	1027.9	11.2	13.5	9.9	8.4	63	55		1.3		0.0	0.0	0.0			7.0	9.4	N	13.4	N			● ∞	29
30	1023.6	1028.3	10.9	12.7	10.1	8.0	61	54		0.0		0.0	0.0	0.0			6.9	8.7	WNW	12.3	NW			●	30
31	1023.5	1028.2	11.3	14.3	9.8	8.4	62	52		0.9		0.0	0.0	0.0			6.5	10.0	N	13.4	N			● ∞	31
上旬	1016.6	1021.1	14.8	17.3	12.3	12.8	74			26.2		118.5					6.0	18.1	15.9	6.2	3.8	6.0	月最大 24 時間降水量		最低海面気圧
中旬	1016.2	1020.8	12.1	14.8	9.5	10.2	72			18.1		136.5					6.0	29.2	（北）			1.2	mm	期間	
下旬	1014.9	1019.5	11.1	13.5	9.0	8.8	67			23.9		59.0					7.2	9.8	（西）風向別頻度%（東）			0.9	70.5	3 日 14 時	hPa　起日
月	1015.8	1020.4	12.6	15.2	10.2	10.5	71			68.2		314.0					6.4	1.3	（南）（0.0）			1.1	起日　4	～4 日 14 時	1003.9　22
平年	1016.4	1021.0	13.9	16.8	11.0	11.1	69		7.2@	78.8		281.8				0@	6.1	2.0	1.9	0.4	0.9	1.2	可照時間	h	日照率　22%

階級別	気温 ℃ 最高 <0	平均 <0	最低 <0	最高 ≧25	平均 ≧25	最低 ≧25	最高 ≧30	最高 ≧35	日降水量 mm ≧0.0	≧0.5	≧1.0	≧10	≧30	日最深積雪 cm ≧0	≧10	≧20	≧50	≧100	日最大風速 m/s ≧10	≧15	≧30	日平均雲量 <1.5	≧8.5
日数	0	0	0	0	0	0	0	0	28	16	15	10	3						18	1	0		
平年	0.0	0.0	0.0	0.1	0.0	0.0	0.0	0.0	24.5	15.8	14.6	7.5	2.7	0.0@	0.0@	0.0@	0.0@	0.0@	14.9	2.8	0.0	1.7@	13.9@

日数	不照	大気現象 雪	霧	雷	現象		平年
					霜	初	
						終	
	9	0)	0)		雪	初	
平年	6.7	0.1	0.0	0.9@		終	

気　象　月　表

地点番号 47837　地点名 種子島 （鹿児島県 ）　　気象官署名 鹿児島地方気象台　　2022 年 12 月

日付	平均気圧 現地 hPa	平均気圧 海面 hPa	気温 平均 ℃	気温 最高 ℃	気温 最低 ℃	平均蒸気圧 hPa	相対湿度 平均 %	相対湿度 最小 %	平均雲量 10 分比	日照時間 h	全天日射量 MJ/m²	降水量 mm	降水量 最大 1 時間 mm	降水量 最大 10 分 mm	最深積雪 cm	降雪深さ合計 cm	風速 平均 m/s	風速 最大 m/s	風速 最大 風向 16 方位	風速 最大瞬間 m/s	風速 最大瞬間 風向 16 方位	天気概況 昼 06:00～18:00	天気概況 夜 18:00～06:00	大気現象	日付
1	1017.9	1022.4	13.7	15.7	12.6	11.0	70	54		0.1		0.0	0.0	0.0			5.5	10.2	NW	13.3	NW			●	1
2	1019.8	1024.4	13.3	14.9	12.1	10.6	69	49		0.0		0.0	0.0	0.0			3.9	8.8	NW	12.3	NNW			●	2
3	1017.8	1022.2	17.4	19.5	14.7	15.6	78	69		0.1		0.5	0.5	0.5			4.5	7.1	ENE	10.8	NE			● ＝	3
4	1015.1	1019.6	17.5	18.5	14.4	17.7	88	73		0.7		11.5	3.5	1.5			5.4	8.0	ENE	14.2	NE			● ＝	4
5	1014.2	1018.7	13.5	15.6	11.4	14.5	93	82		0.0		32.0	8.0	3.5			3.9	12.4	N	16.2	N			●	5
6	1016.7	1021.3	12.7	14.0	11.6	9.4	64	51		9.7		0.0	0.0	0.0			8.5	14.1	NW	18.1	NNW			●	6
7	1019.1	1023.6	13.3	15.3	9.2	8.8	58	45		9.6		—	—	—			5.6	13.2	NNW	16.9	NNW			∞	7
8	1018.1	1022.7	14.1	18.4	7.2	11.3	71	52		5.2		—	—	—			3.4	7.9	NW	9.6	NW				8
9	1014.5	1018.9	16.7	19.8	12.6	15.4	81	67		1.8		0.0	0.0	0.0			3.9	7.8	ENE	11.9	NE			●	9
10	1010.4	1014.9	17.2	20.2	13.9	15.8	81	69		9.2		1.0	1.0	1.0			3.4	7.1	NE	11.5	ENE			●	10
11	1010.9	1015.4	16.2	18.8	12.6	11.6	62	49		4.2		—	—	—			8.4	12.1	NW	16.4	NNW				11
12	1012.3	1016.8	14.3	18.7	9.8	13.0	79	53		1.0		3.0	2.0	1.0			3.2	7.3	ENE	12.1	ENE			●	12
13	1013.5	1018.0	15.1	16.9	13.7	11.5	67	50		6.7		1.0	1.5	0.5			10.4	14.5	NNW	18.8	NNW			●	13
14	1017.1	1021.7	12.6	16.3	9.1	9.2	62	53		1.1		0.0	0.0	0.0			11.7	16.9	NW	22.6	WNW			● ∞	14
15	1018.8	1023.4	9.9	12.2	5.5	7.7	64	52		5.3		—	—	—			5.9	11.3	NNW	15.8	NNW				15
16	1018.7	1023.3	11.3	14.9	5.6	10.6	79	57		0.0		8.0	2.0	0.5			2.6	4.8	NE	8.2	NE			●	16
17	1014.4	1019.0	11.0	12.6	8.8	11.3	85	65		0.0		35.5	5.5	1.5			9.6	17.2	NW	21.8	NW			●	17
18	1014.7	1019.3	8.6	10.8	6.2	8.7	78	63		0.7		11.0	3.5	2.5			12.6	20.0	NW	28.9	WNW			●	18
19	1019.7	1024.3	8.8	10.9	5.4	7.6	67	59		4.5		0.0	0.5	0.0			6.7	12.7	NNW	17.2	NNW			●	19
20	1020.1	1024.7	9.6	14.4	5.4	7.8	66	43		9.2		—	—	—			3.2	5.7	ENE	7.7	ENE				20
21	1007.1	1011.6	14.2	17.1	8.4	12.6	77	60		0.2		6.5	5.5	1.5			6.2	16.0	NW	19.7	NW			●	21
22	1001.1	1005.6	12.0	15.7	7.4	10.8	77	59		2.2		10.0	2.0	2.0			14.1	18.3	WNW	29.4	W			●	22
23	1005.3	1009.9	8.4	10.3	6.6	8.9	81	61		2.0		12.5	2.5	1.5			15.3	20.4	NW	27.5	NW			●	23
24	1008.7	1013.3	8.2	9.4	6.1	7.7	70	56		1.3		0.5	0.5	0.5			11.7	19.9	NW	25.8	NW			●	24
25	1012.7	1017.3	10.0	13.4	3.0	8.1	66	49		5.7		—	—	—			8.8	14.3	NW	18.3	NNW				25
26	1016.7	1021.3	11.2	12.6	9.6	8.1	61	45		8.5		—	—	—			8.6	13.3	NW	17.1	NNW				26
27	1019.5	1024.1	12.1	14.2	8.4	8.3	59	45		9.6		—	—	—			5.2	9.7	NNW	13.1	NW				27
28	1020.9	1025.5	12.6	13.7	11.4	8.9	61	53		4.6		—	—	—			6.5	10.0	NW	12.7	NW				28
29	1022.9	1027.5	11.5	12.9	9.9	7.9	59	45		4.2		—	—	—			6.7	11.1	NW	13.7	NW				29
30	1023.1	1027.7	11.6	13.3	9.2	8.6	63	51		0.0		—	—	—			3.1	6.9	NW	9.6	NW				30
31	1023.3	1027.9	11.3	13.1	9.5	8.1	60	51		9.1		—	—	—			9.5	12.8	NW	15.6	NW				31
上旬	1016.4	1020.9	14.9	17.2	12.0	13.0	75			36.4		45.0					4.8	27.0	21.5	2.0	4.2	11.3	月最大 24 時間降水量	最低海面気圧	
中旬	1016.0	1020.6	11.7	14.7	8.2	9.9	71			32.7		58.5					7.4	11.7	（北）			7.3	mm / 期間		
下旬	1014.7	1019.2	11.2	13.2	8.1	8.9	67			47.4		29.5					8.7	1.2	（西）風向別頻度%（東）			6.2	42.5 / 16 日 17 時	hPa	起日
月	1015.6	1020.2	12.6	15.0	9.4	10.6	71			116.5		133.0					7.0	0.9	（南）（0.0）			4.6	起日 17 / ～17 日 13 時	1003.8	22
平年	1016.4	1020.9	13.8	16.7	10.5	10.7	65		6.1@	119.4		92.7				0@	7.0	0.4	0.1	0.1	0.5	0.9	可照時間 / h	日照率	37%

階級別	気温 ℃ 最高 <0	平均 <0	最低 <0	最高 ≧25	平均 ≧25	最低 ≧25	最高 ≧30	最高 ≧35	日降水量 mm ≧0.0	≧0.5	≧1.0	≧10	≧30	日最深積雪 cm ≧0	≧10	≧20	≧50	≧100	日最大風速 m/s ≧10	≧15	≧30	日平均雲量 <1.5	≧8.5
日数	0	0	0	0	0	0	0	0	19	13	11	6	2						20	7	0		
平年	0.0	0.0	0.0	0.1	0.0	0.0	0.0	0.0	18.6	10.0	8.2	2.8	0.6	0.0@	0.0@	0.0@	0.0@	0.0@	15.0	5.2	0.0	2.4@	8.2@

日数	不照	大気現象 雪	霧	雷	現象		平年
					霜	初	
						終	
	5	0	0		雪	初	
平年	4.1	0.1	0.0	0.8@		終	

気　象　月　表

地点番号 47909　地点名 名瀬 （鹿児島県 ）　　気象官署名 名瀬測候所　　2022 年 12 月

日付	平均気圧 現地 hPa	平均気圧 海面 hPa	気温 平均 ℃	気温 最高 ℃	気温 最低 ℃	平均蒸気圧 hPa	相対湿度 平均 %	相対湿度 最小 %	平均雲量 10 分比	日照時間 h	全天日射量 MJ/m²	降水量 mm	降水量 最大 1 時間 mm	降水量 最大 10 分 mm	最深積雪 cm	降雪深さ合計 cm	風速 平均 m/s	風速 最大 m/s	風速 最大 風向 16 方位	風速 最大瞬間 m/s	風速 最大瞬間 風向 16 方位	天気概況 昼 06:00～18:00	天気概況 夜 18:00～06:00	大気現象	日付
1	1021.5	1022.4	16.8	17.5	16.2	12.9	68	61		0.0	1.42	1.0	0.5	0.5			5.6	7.6	NNW	14.6	NE	曇時々雨	曇時々雨	●	1
2	1022.5	1023.4	15.4	17.1	14.2	14.3	82	60		0.0	1.21	11.0	3.5	1.0			3.2	7.0	NNW	12.0	NNE	雨	雨一時曇	●	2
3	1019.2	1020.1	18.5	20.7	15.3	20.1	94	87		0.0	1.55	34.0	7.0	2.0			2.0	5.0	SE	10.0	ESE	雨	雨時々曇	●	3
4	1016.6	1017.5	21.5	25.0	20.0	22.9	90	68		0.3	5.20	10.0	5.0	2.0			2.0	5.7	S	9.7	S	曇時々雨	雨時々曇	●	4
5	1015.9	1016.8	19.1	21.1	16.2	20.4	91	75		0.0	2.26	11.5	3.0	1.5			3.2	8.0	NNW	15.4	N	雨時々曇	雨	●	5
6	1019.7	1020.6	17.0	19.0	15.8	12.3	63	48		2.5	8.29	1.0	0.5	0.5			4.8	6.8	NNW	13.8	N	曇時々晴一時雨	曇後一時晴	●	6
7	1021.4	1022.3	17.1	19.7	15.0	11.7	60	51)		2.0	8.05)	0.0	0.0	0.0			3.0)	4.7)	N)	10.4)	NNE)	曇時々晴	曇一時雨	●	7
8	1020.0	1020.9	16.9	22.1	13.7	13.3	71	45		3.6	10.59	0.0	0.0	0.0			1.8	3.8	NNE	9.1	ENE	曇後時々晴	曇時々雨	●	8
9	1015.0	1015.9	18.5	20.2	16.0	17.9	84	65		0.0	1.97	19.0	4.5	1.5			1.5	4.0	NE	9.9	NE	雨時々曇	雨時々曇	●	9
10	1012.1	1013.0	19.1	23.4	16.2	18.6	85	63		5.3	10.44	3.5	2.0	1.0			1.9	4.5	NNE	8.5	NE	雨時々曇後晴	曇一時晴後時々雨	●	10
11	1014.0	1014.9	19.8	22.5	18.1	16.0	69	51		2.0	7.19	0.0	0.0	0.0			4.1	6.7	NNW	12.5	NNE	曇一時晴後雨	晴時々雨後曇	●	11
12	1015.4	1016.3	18.2	21.3	16.3	12.9	62	46		5.2	11.01	0.0	0.0	0.0			2.8	6.1	NNW	10.7	NNW	晴後一時曇	曇時々雨	●	12
13	1018.1	1019.0	18.2	19.9	16.4	12.4	59	47		2.3	7.29	0.0	0.0	0.0			4.2	6.7	NNW	11.9	N	曇時々晴一時雨	曇時々晴	●	13
14	1021.5	1022.4	16.8	18.5	15.4	10.5	55	47		0.0	1.88	0.0	0.0	0.0			5.5	7.9	NNW	14.0	NNW	曇一時雨	曇時々雨	●	14
15	1021.0	1022.0	15.6	18.2	13.5	11.5	65	49		0.1	4.36	0.0	0.0	0.0			2.4	4.9	NNW	8.0	NNW	曇後時々雨	曇時々晴後雨	●	15
16	1019.9	1020.8	15.2	17.4	13.7	15.3	89	68		0.0	3.92	18.5	3.5	1.0			1.4	3.3	NNE	6.8	NNE	雨	雨	●	16
17	1017.1	1018.0	15.7	17.3	13.3	15.1	84	55		0.0	1.21	20.0	4.5	1.5			5.6	13.0	NNW	19.0	NNW	雨	雨時々曇	●	17
18	1020.6	1021.6	12.2	14.8	9.9	9.3	65	48		1.6	6.64	3.5	1.5	1.0			5.1	8.3	N	18.4	WNW	雨時々曇	雨時々晴後曇	●	18
19	1022.3	1023.3	13.1	16.8	10.2	11.1	74	50		1.9	6.72	4.0	1.5	1.5			2.9	6.5	NNW	11.0	NW	雨時々曇一時晴	雨時々曇後晴	●	19
20	1021.0	1022.0	13.5	17.2	9.3	13.2	85	66		0.4	4.09	3.5	2.0	0.5			1.8	3.4	S	8.7	SSE	曇時々晴後雨	雨後時々曇	●	20
21	1010.4	1011.3	17.4	18.7	16.1	15.5	78	64		0.0	2.89	15.5	4.0	2.5			4.0	8.3	N	16.0	N	雨	雨後曇時々晴	●	21
22	1009.1	1010.1	14.9	16.6	10.9	8.8	52	41		1.3	5.26	0.5	0.5	0.5			5.3	8.3	NNW	18.6	NNW	曇時々雨	雨時々曇	●	22
23	1013.2	1014.2	11.5	13.8	9.8	8.9	66	49		1.0	5.47	6.0	1.0	0.5			5.7	8.5	NNW	17.6	WNW	雨時々曇	雨時々曇	●	23
24	1014.4	1015.4	11.9	13.4	10.1	9.4	67	48		0.5	4.60	12.5	3.0	1.5			5.0	8.1	NNW	17.7	N	雨時々曇	雨時々曇一時晴	●	24
25	1017.0	1017.9	14.4	16.2	11.6	9.7	60	43		2.1	6.94	2.0	1.0	0.5			5.7	8.4	N	16.4	N	雨後曇時々晴	曇一時雨後時々晴	●	25
26	1020.3	1021.2	16.0	17.1	13.8	10.2	56	44		0.0	3.28	0.0	0.0	0.0			3.5	6.6	NNW	10.3	NNW	曇時々雨一時晴	曇一時雨後一時晴	●	26
27	1022.7	1023.7	15.1	16.9	12.1	12.3	73	49		0.0	1.94	1.5	1.5	1.5			2.5	5.4	N	10.2	NNW	曇時々雨	雨時々晴後曇	●	27
28	1024.0	1025.0	15.2	19.4	12.0	14.4	84	60		1.2	6.64	0.5	0.5	0.5			1.8	4.8	NNW	7.3	NNW	曇時々雨一時晴	曇時々雨	●	28
29	1025.5	1026.5	15.3	16.6	13.9	14.2	82	68		0.0	1.80	4.0	2.0	1.5			2.2	4.2	N	9.3	N	曇時々雨	雨一時曇	● ＝	29
30	1026.0	1027.0	13.6	15.0	12.5	13.1	84	72		0.0	1.95	20.5	4.0	1.5			2.4	5.8	NNW	11.1	N	雨	雨時々曇	●	30
31	1026.5	1027.5	15.7	18.5	13.2	10.8	61	44		3.5	8.54	0.5	0.5	0.5			4.5	6.3	NNW	11.1	N	晴時々雨後曇	晴	●	31
上旬	1018.4	1019.3	18.0	20.6	15.9	16.4	79			13.7	5.1	91.0					2.9	2.2	30.8	20.4	7.8	5.2	月最大 24 時間降水量		最低海面気圧	
中旬	1019.1	1020.0	15.8	18.4	13.6	12.7	71			13.5	5.4	49.5					3.6	0.5	（北）			1.3	mm	期間		
下旬	1019.0	1020.0	14.6	16.6	12.4	11.6	69			9.6	4.5	63.5					3.9	1.3	（西）風向別頻度%（東）			0.7	39.0	3 日 2 時	hPa	起日
月	1018.8	1019.8	16.1	18.4	13.9	13.5	73			36.8	5.0	204.0					3.5	1.1	（南）（0.1）			1.2	起日 3	～4 日 2 時	1007.0	21
平年	1019.9	1020.8	16.7	19.6	13.9	13.4	69		7.9@	66.5	6.3	170.4				0	3.0	1.7	2.6	9.8	9.8	3.4	可照時間	h	日照率	11%

階級別	気温 ℃ 最高 <0	平均 <0	最低 <0	最高 ≧25	平均 ≧25	最低 ≧25	最高 ≧30	最高 ≧35	日降水量 mm ≧0.0	≧0.5	≧1.0	≧10	≧30	日最深積雪 cm ≧0	≧10	≧20	≧50	≧100	日最大風速 m/s ≧10	≧15	≧30	日平均雲量 <1.5	≧8.5
日数	0	0	0	1	0	0	0	0	31	23	20	10	1						1	0	0		
平年	0.0	0.0	0.0	0.7	0.0	0.0	0.0	0.0	26.2	15.6	13.8	5.7	1.1	0.0@	0.0	0.0	0.0	0.0	0.7	0.0	0.0	0.5@	16.7@

日数	不照	大気現象 雪	霧	雷
	13	0)	0)	0
平年	7.2	0.0	0.0@	0.4@

現象		平年
霜	初	
	終	
雪	初	
	終	

気　象　月　表

地点番号 47942　地点名 沖永良部 （鹿児島県 ）　　気象官署名 鹿児島地方気象台　　2022 年 12 月

日付	平均気圧 現地 hPa	平均気圧 海面 hPa	気温 平均 ℃	気温 最高 ℃	気温 最低 ℃	平均蒸気圧 hPa	相対湿度 平均 %	相対湿度 最小 %	平均雲量 10 分比	日照時間 h	全天日射量 MJ/m²	降水量 mm	降水量 最大 1 時間 mm	降水量 最大 10 分 mm	最深積雪 cm	降雪深さ合計 cm	風速 平均 m/s	風速 最大 m/s	風速 最大 風向 16 方位	風速 最大瞬間 m/s	風速 最大瞬間 風向 16 方位	天気概況 昼 06:00～18:00	天気概況 夜 18:00～06:00	大気現象	日付
1	1018.4	1021.9	18.3	19.0	17.5	15.2	73	66		0.0		0.0	0.5	0.0			9.0	10.7	N	14.9	NNE			●	1
2	1018.7	1022.2	17.6	19.6	15.6	16.0	79	66		0.0		14.5	4.5	1.0			8.7	12.1	NNE	16.5	NNE			●	2
3	1015.5	1019.0	20.6	22.4	19.4	21.6	89	77		0.0		50.5	21.0	5.5			8.1	11.9	NE	16.5	E			● ∞	3
4	1013.8	1017.2	23.5	25.8	22.0	23.6	81	73		7.2		0.0	0.0	0.0			4.4	8.7	ESE	11.3	ESE			● ∞	4
5	1012.6	1016.0	21.4	24.7	17.5	22.2	87	78		5.4		20.5	17.0	9.5			7.4	14.3	N	19.5	NNE			● ∞	5
6	1016.5	1020.0	18.1	19.7	16.8	14.6	70	56		0.2		5.0	3.5	2.0			9.4	12.4	N	17.5	N			● ∞	6
7	1017.9	1021.4	18.1	20.6	16.5	13.0	62	51		2.8		0.0	0.0	0.0			8.1	10.2	NNE	13.9	NNE			●	7
8	1016.2	1019.7	20.4	22.7	17.8	15.2	64	48		3.6		0.5	0.5	0.5			8.2	10.4	NE	13.9	NE			●	8
9	1011.0	1014.5	20.3	21.7	18.6	19.6	83	64		0.0		33.5	6.5	2.0			9.5	14.2	NE	17.5	NE			● ∞	9
10	1008.9	1012.3	21.6	23.9	19.3	19.5	76	65		7.1		3.0	2.5	1.5			9.1	13.6	NE	17.0	NE			● ∞	10
11	1011.1	1014.5	20.6	22.8	18.5	18.1	75	55		3.0		12.5	9.5	8.0			8.4	12.2	N	17.0	N			● ∞	11
12	1012.6	1016.1	19.1	20.5	17.9	13.7	62	55		4.4		0.0	0.0	0.0			6.1	9.2	NNE	12.9	NNE			● ∞	12
13	1015.6	1019.1	19.0	20.5	17.9	13.6	62	47		5.1		0.0	0.0	0.0			7.3	10.3	NNW	14.4	NNW			●	13
14	1019.0	1022.5	17.8	19.4	16.7	12.0	59	49		0.0		0.0	0.0	0.0			7.7	11.0	NNW	15.9	NNW			● ∞	14
15	1018.0	1021.5	17.7	19.0	16.6	12.2	60	51		0.6		0.0	0.0	0.0			4.8	6.6	NE	9.3	NNW			●	15
16	1015.6	1019.1	17.6	19.6	16.1	17.6	87	67		0.0		31.5	5.5	2.5			9.7	14.2	NE	17.5	NE			● ∞	16
17	1014.1	1017.6	17.3	19.3	14.7	16.8	84	60		0.1		7.5	2.0	0.5			11.6	15.6	N	23.1	NNW			● ＝ ∞	17
18	1018.9	1022.5	13.0	15.4	10.7	9.4	63	48		1.2		0.0	0.0	0.0			10.7	14.5	NW	20.6	NNW			● ∞	18
19	1019.6	1023.2	15.5	17.6	12.8	10.0	57	45		4.0		0.0	0.0	0.0)			6.0	10.6	N	14.9	NNW			●	19
20	1017.6	1021.1	18.2	20.2	15.3	12.1	57	44		9.7		0.0	0.0	0.0			4.9	8.9	ESE	13.4	E			●	20
21	1007.7	1011.2	18.7	20.6	16.3	17.3	80	64		0.0		26.5	7.0	3.0			8.5	12.5	NNW	18.0	NW			● ∞	21
22	1008.1	1011.6	15.4	16.9	12.7	9.7	56	45		0.9		0.0	0.0	0.0			10.6	14.7	NW	20.6	NW			● ∞	22
23	1012.1	1015.7	12.7	14.1	11.0	9.4	64	52		0.7		0.5	0.5	0.5			11.1	13.3	NW	20.1	NW			● ∞	23
24	1013.2	1016.8	12.8	14.6	11.1	9.7	66	54		1.5		2.0	1.0	1.0			11.2	14.1	NW	20.1	NNW			● ∞	24
25	1015.2	1018.7	15.1	17.2	11.2	10.4	61	45		2.6		1.5	1.5	1.0			9.1	11.9	NW	18.5	NW			●	25
26	1018.2	1021.7	16.7	17.6	15.9	10.3	54	43		0.0		0.0	0.0	0.0			6.0	8.0	NNW	12.3	NNW			●	26
27	1020.2	1023.8	16.5	17.8	14.6	12.7	68	53		0.0		1.0	1.0	1.0			5.4	8.6	NNW	12.3	N			● ∞	27
28	1021.1	1024.6	17.9	20.4	15.7	14.5	71	57		5.7		0.0	0.0	0.0			4.2	7.4	NNE	10.3	NNE			●	28
29	1022.0	1025.5	18.1	19.4	17.2	15.2	73	64		0.0		0.0	0.0	0.0			6.8	9.5	NE	12.3	NNE			●	29
30	1022.1	1025.7	15.1	17.5	13.8	14.9	87	74		0.0		21.5	3.0	1.0			9.3	11.4	NNE	14.4	NNE			● ∞	30
31	1023.5	1027.1	16.5	18.8	14.9	12.5	67	50		1.1		0.0	0.0	0.0			8.6	10.8	NNE	15.4	NNE			● ＝ ∞	31
上旬	1015.0	1018.4	20.0	22.0	18.1	18.1	76			26.3		127.5					8.2	11.3	14.5	18.1	25.1	13.8	月最大 24 時間降水量		最低海面気圧
中旬	1016.2	1019.7	17.6	19.4	15.7	13.6	67			28.1		51.5					7.7	0.9	（北）			7.5	mm	期間	
下旬	1016.7	1020.2	16.0	17.7	14.0	12.4	68			12.5		53.0					8.3	0.1	（西）風向別頻度%（東）			3.4	56.5	2 日 19 時	hPa　起日
月	1016.0	1019.5	17.8	19.7	15.9	14.6	70			66.9		232.0					8.1	0.0	（南）（0.0）			4.6	起日　3	～3 日 19 時	1007.3　21
平年	1017.2	1020.7	18.4	20.6	16.1	14.2	66		7.3@	92.4		91.9				0@	6.2	0.1	0.0	0.1	0.3	0.0	可照時間	h	日照率　21%

階級別	気温 ℃ 最高 <0	平均 <0	最低 <0	最高 ≧25	平均 ≧25	最低 ≧25	最高 ≧30	最高 ≧35	日降水量 mm ≧0.0	≧0.5	≧1.0	≧10	≧30	日最深積雪 cm ≧0	≧10	≧20	≧50	≧100	日最大風速 m/s ≧10	≧15	≧30	日平均雲量 <1.5	≧8.5
日数	0	0	0	1	0	0	0	0	31	16	14	8	3						23	1	0		
平年	0.0	0.0	0.0	1.2	0.0	0.0	0.0	0.0	24.1	11.7	9.7	2.7	0.7	0.0@	0.0@	0.0@	0.0@	0.0@	12.4	0.9	0.0	1.1@	14.0@

日数	不照	大気現象 雪	霧	雷
	11	0)	0)	
平年	6.3	0.0	0.0	0.2@

現象		平年
霜	初	
	終	
雪	初	
	終	

地域気象観測降水量月報

2022 年 12 月　　単位:mm　1/3 頁

観測所名 日付	阿久根	出水	大口	紫尾山	さつま柏原	中甑	川内	溝辺	八重山	東市来	牧之原	鹿児島	輝北	大隅	加世田	吉ケ別府
1	0.0	0.0	0.0	0.0	0.0	0.0	0.0]	0.0	0.5	0.0	0.0	0.0	0.0	0.0	0.0	0.0
2	0.0	0.0	0.0	0.0	0.0	0.0	0.0	0.0	0.0	0.0	0.0	0.0	0.0	0.0	0.0	0.0
3	0.0	0.0	0.0	0.0	0.0	0.0	0.0	0.0	0.0	0.0	0.0	0.0	0.0	0.0	0.0	0.0
4	3.0	2.5	4.5	5.0	5.5	5.5	4.0	6.5	10.5	7.5	9.0	8.0	9.0	4.5	8.5	6.0
5	8.5	8.0	12.5	9.5	10.5	10.5	11.0	12.0	13.0	11.0	19.5	17.0	22.0	23.5	17.5	26.0
6	0.0	0.0	0.0	0.0	0.0	0.0	0.0	0.0	0.0	0.0	0.0	0.0	0.0	0.0	0.0	0.0
7	0.0	0.0	0.0	0.0	0.0	0.0	0.0	0.0	0.0	0.0	0.0	0.0	0.0	0.0	0.0	0.0
8	0.0	0.0	0.0	0.0	0.0	0.0	0.0	0.0	0.0	0.0	0.0	0.0	0.0	0.0	0.0	0.0
9	0.0	0.0	0.0	0.0	0.0	0.0	0.0	0.0	0.0	0.0	0.0	0.0	0.0	0.0	0.0	0.0
10	0.0	0.0	0.0	0.0	0.0	0.0	0.0	0.0	0.0	0.0	0.0	0.0	0.0	0.0	0.0	0.0
11	0.0	0.0	0.0	0.0	0.0	0.0	0.0	0.0	0.0	0.0	0.0	0.0	0.0	0.0	0.0	0.0
12	5.0	2.5	0.0	0.0	0.0)	10.5	0.0	0.0	0.0	0.0	0.0	0.0	0.0	0.0	0.0	0.5
13	0.5	3.0	0.0	4.5	0.5	0.5]	4.5	0.0	3.5	2.0	0.5	0.5	0.5	0.0	2.5	0.0
14	0.0	0.0	0.0	0.0	0.5	0.5	0.0	0.0	1.0	0.0]	0.0	0.0	0.0	0.0	0.5	0.0
15	0.0	0.0	0.0	0.0	0.0	0.0	0.0	0.0	0.0	0.0	0.0	0.0	0.0	0.0	0.0]	0.0
16	0.0	0.0	0.5	0.5	1.0	0.0	1.0	3.0	3.0	2.5	3.5	4.0	4.5	4.0	4.0	6.0
17	10.5	7.5	8.5	8.0	7.5	7.5	11.0	9.0	10.0	9.5	17.0	14.5	16.0	16.5	15.0	18.5
18	13.0	14.0	7.5	24.5	11.5	6.5	21.0	4.5	22.5	15.5	3.5	8.0	5.5	1.5	6.5	6.0
19	0.5	0.5	0.0	2.5	0.5	4.5	1.0	0.0	0.5	1.5	0.0	1.0	0.0	0.0	2.5	0.0
20	0.0	0.0	0.0	0.0	0.0	0.0	0.0	0.0	0.0	0.0	0.0	0.0	0.0	0.0	0.0	0.0
21	10.5	10.0	12.0	14.0	11.5	14.0	14.0	9.5	8.5	8.0	7.5	5.0	9.0	10.5	8.0	8.0
22	13.0	11.5	9.5	29.0	13.0	14.0	26.0	6.0	20.0	23.5	2.5	12.5	11.0	2.5	17.5	14.0
23	7.5	9.5	11.0	20.0	6.0	14.0	25.5	1.5	32.5	13.0	4.0	7.0	5.5	1.0	8.5	2.5
24	1.5	1.0	0.5	8.0	1.0	0.0	1.0	0.0	1.0	1.5	0.0	0.0	0.0	0.5	3.5	0.5
25	0.0	0.0	0.0	0.5	0.0	1.0	0.0	0.0	0.0	0.0	0.0	0.0	0.0	0.0	0.0	0.0
26	0.0	0.0	0.0	0.5	0.0	0.0	0.0	0.0	0.0	0.0	0.0	0.0	0.0	0.0	0.0	0.0
27	0.0	0.0	0.0	0.0	0.0	0.0	0.0	0.0	0.0	0.0	0.0	0.0	0.0	0.0	0.0	0.0
28	0.0	0.0	0.0	0.0	0.0	0.0	0.0	0.0	0.0	0.0	0.0	0.0	0.0	0.0	0.0	0.0
29	0.0	0.0	0.0	0.0	0.0	0.0	0.0	0.0	0.0	0.0	0.0	0.0	0.0	0.0	0.0	0.0
30	0.0	0.0	0.0	0.0	0.0	0.0	0.0	0.0	0.0	0.0	0.0	0.0	0.0	0.0	0.0	0.0
31	0.0	0.0	0.0	0.0	0.0	0.0	0.0	0.0	0.0	0.0	0.0	0.0	0.0	0.0	0.0	0.0
最大日降水量	13.0	14.0	12.5	29.0	13.0	14.0)	26.0)	12.0	32.5	23.5)	19.5	17.0	22.0	23.5	17.5)	26.0
起日	22	18	5	22	22	23	22	5	23	22	5	5	5	5	22	5
最大 1 時間降水量	5.5	4.5	4.0	4.0	4.0	10.5)	4.5)	3.0	4.5	4.0)	3.5	4.0	5.5	5.5	5.0)	6.5
起日　時分	13 00:26	13 00:42	5 14:34	5 14:00	21 11:36	12 23:36	5 14:35	21 15:07	23 13:46	19 00:16	5 15:31	4 06:46	5 13:03	5 15:50	5 15:28	5 15:52
最大 10 分間降水量	3.5	1.5	1.5	1.5	1.5	5.0)	2.0)	1.0	2.5	2.0)	1.0	2.0	1.5	1.5	2.5)	2.0
起日　時分	12 23:45	22 16:49	22 17:02	13 00:14	4 02:37	12 23:05	22 05:22	21 14:52	4 02:35	22 16:46	21 17:26	4 06:00	4 06:13	21 15:10	22 07:48	22 15:54
上旬合計	11.5	10.5	17.0	14.5	16.0	16.0	15.0)	18.5	24.0	18.5	28.5	25.0	31.0	28.0	26.0	32.0
中旬合計	29.5	27.5	16.5	40.0	21.5	30.0)	38.5	16.5	40.5	31.0)	24.5	28.0	26.5	22.0	31.0)	31.0
下旬合計	32.5	32.0	33.0	72.0	31.5	43.0	66.5	17.0	62.0	46.0	14.0	24.5	25.5	14.5	37.5	25.0
月合計	73.5	70.0	66.5	126.5	69.0	89.0)	120.0)	52.0	126.5	95.5)	67.0	77.5	83.0	64.5	94.5)	88.0
1mm 以上日数	9	10	7	10	9	10)	11)	8	11	11)	8	9	8	8	11)	8
10mm 以上日数	4	3	3	4	4	5)	6)	1	6	4)	2	3	3	3	3)	3
30mm 以上日数	0	0	0	0	0	0)	0)	0	1	0)	0	0	0	0	0)	0
50mm 以上日数	0	0	0	0	0	0)	0)	0	0	0)	0	0	0	0	0)	0
70mm 以上日数	0	0	0	0	0	0)	0)	0	0	0)	0	0	0	0	0)	0
100mm 以上日数	0	0	0	0	0	0)	0)	0	0	0)	0	0	0	0	0)	0

地域気象観測降水量月報

2022 年 12 月　　単位:mm　2/3 頁

観測所名 日付	志布志	喜入	鹿屋	肝付前田	枕崎	指宿	内之浦	田代	佐多	種子島	中種子	上中	屋久島	尾之間	中之島	平島
1	0.0	0.0	0.0	0.0	0.0	0.0	0.0	0.0	0.0	0.0	0.0	0.0	0.0	0.0	0.0	0.0
2	0.0	0.0	0.0	0.0	0.0	0.0	0.0	0.0	0.0	0.0	0.0	1.0	0.5	1.5	3.0	6.0
3	0.0	0.0	0.0	0.0	0.0	0.0	0.0	0.0	0.0	0.5	3.5	5.5	16.0	3.0	21.0	21.5
4	5.0	8.5	4.0	8.5	7.0	7.5	14.5	9.5	9.0	11.5	9.5	35.0	56.0	13.5	120.0	56.0
5	26.0	25.0	28.5	29.5	23.5	31.0	29.5	40.0	33.0	32.0	28.5	38.0	39.0	31.5	49.0	27.0
6	0.0	0.0	0.0	0.5	0.0	0.0	0.0	0.0	0.0	0.0	0.0	0.0	0.0	0.0	0.0	0.0
7	0.0	0.0	0.0	0.0)	0.0	0.0	0.0]	0.0	0.0	0.0	0.0	0.0	0.0	0.0	0.0	0.0
8	0.0	0.0	0.0	0.0	0.0	0.0	0.0	0.0]	0.0	0.0	0.0	0.0	0.0	0.0	0.0	0.0
9	0.0	0.0	0.0	0.0	0.0	0.0	0.0	0.0	0.0	0.0	16.5	2.0	7.0	0.0	6.0	7.0
10	0.0]	0.0	0.0	0.0	0.0	0.0	0.0	0.0	0.0	1.0	0.0	0.0	0.0	0.0	0.0	0.0
11	0.0	0.0	0.0	0.0	0.0	0.0	0.0	0.0	0.0	0.0	0.0	0.0	2.0	0.0	1.0	1.0
12	0.0]	0.0	0.0	0.0	0.0	0.5	0.5	0.0	0.0	3.0	0.0	0.5	0.0	0.0	0.0	0.0
13	0.0]	0.5	0.0	0.5	0.5	0.0	0.0	0.5	0.0	1.0	0.0	0.0)	16.5	0.0)	1.0	0.5
14	0.0	0.5	0.0	0.0	0.0	0.0	0.0	0.0	0.0	0.0	0.0	0.0	1.0	0.0	0.0	0.0
15	0.0	0.0	0.0	0.0	0.0	0.0	0.0	0.0	0.0	0.0	0.0	0.0	0.0	0.0	0.5)	0.0
16	5.5	5.5	6.0	6.5	4.5	6.0	7.0	7.5	5.5	8.0	6.5	12.5	19.5	7.5	29.5	20.0
17	17.0	17.0	19.5	20.0	14.5	21.0	20.5	28.0	20.0	35.5	28.5	39.5	49.0	15.0	64.0	26.0
18	0.5	11.0	3.5	2.0	9.5	5.5	5.5	7.0	1.0	11.0	8.5	6.0	21.0	2.0	10.0	6.5
19	0.0	1.0	0.0	0.0	0.0	0.0	0.0	0.0	0.0	0.0	0.5	4.5	27.5	0.5	15.0	4.5
20	0.0	0.0]	0.0	0.0	0.0	0.0	0.0	0.0	0.0	0.0	0.0	0.0	0.0	0.0	0.0	0.5
21	8.5	5.0	5.0	5.5	9.0	10.0	14.5	9.0	5.5	6.5	13.0	18.5	22.0	14.5	18.0	6.0
22	1.5	24.0	8.0	5.0	15.0	6.0	6.0	4.0	3.0	10.0	7.0	3.0	8.5	4.5	2.0	0.5
23	0.0	18.0	1.5	0.5	11.5	7.0	3.0	10.5	3.0	12.5	8.5	4.5	19.0	4.5	10.0	9.0
24	0.0	1.5	0.5	0.0	5.0	1.5	0.0	0.5	0.0	0.5	3.5	5.5	9.5	0.5	17.5	16.0
25	0.0	0.0	0.0	0.0	0.0	0.0	0.0	0.0	0.0	0.0	0.0	0.0	0.0	0.0	2.5	1.5
26	0.0	0.0	0.0	0.0	0.0	0.0	0.0	0.0	0.0	0.0	0.0	0.0	0.0	0.0	0.0	1.5
27	0.0	0.0	0.0	0.0	0.0	0.0	0.0	0.0	0.0	0.0	0.0	0.0	0.0	0.0	2.5	5.0
28	0.0	0.0	0.0	0.0	0.0	0.0	0.0	0.0	0.0	0.0	0.0	0.0	0.0	0.0	4.0	3.5
29	0.0	0.0	0.0	0.0	0.0	0.0	0.0	0.0	0.0	0.0	0.0	0.0	0.0	0.0	3.0	1.0
30	0.0	0.0	0.0	0.0	0.0	0.0	0.0	0.0	0.0	0.0	0.0	0.0	0.0	0.0	1.0	0.0
31	0.0	0.0	0.0	0.0	0.0	0.0	0.0	0.0	0.0	0.0	0.0	0.0	0.0	0.0	0.0	0.0
最大日降水量	26.0)	25.0)	28.5	29.5	23.5	31.0	29.5)	40.0)	33.0	35.5	28.5	39.5	56.0	31.5	120.0	56.0
起日	5	5	5	5	5	5	5	5	5	17	17	17	4	5	4	4
最大 1 時間降水量	6.5)	6.0)	6.5	6.5	6.5	7.0	6.5)	8.0)	9.5	8.0	10.0	12.5	14.0	13.5	34.0	18.0
起日　時分	5 13:28	22 16:13	5 13:16	5 13:14	5 15:26	5 16:39	5 13:23	5 16:25	5 12:57	5 13:52	21 14:52	21 15:00	5 13:41	21 13:49	4 03:24	4 06:12
最大 10 分間降水量	2.0)	3.0)	2.0	2.0	2.0	2.5	2.5)	2.5)	2.5	3.5	4.0	4.5	5.5	4.5	10.5	9.5
起日　時分	5 12:41	22 15:30	22 16:00	5 16:22	18 04:06	5 12:07	5 12:35	21 14:29	5 12:09	5 13:04	9 17:57	5 13:13	3 20:29	21 13:36	4 03:05	4 06:04
上旬合計	31.0)	33.5	32.5	38.5	30.5	38.5	44.0)	49.5)	42.0	45.0	58.0	81.5	118.5	49.5	199.0	117.5
中旬合計	23.0)	35.5)	29.0	29.0	29.0	33.0	33.5	43.0	26.5	58.5	44.0	63.0	136.5	25.0	121.0	59.0
下旬合計	10.0	48.5	15.0	11.0	40.5	24.5	23.5	24.0	11.5	29.5	32.0	31.5	59.0	24.0	60.5	44.0
月合計	64.0)	117.5)	76.5	78.5	100.0	96.0	101.0)	116.5)	80.0	133.0	134.0	176.0	314.0	98.5	380.5	220.5
1mm 以上日数	6)	10)	8	7	9	9	8)	8)	8	11	11	13	15	10	20	18
10mm 以上日数	2)	5)	2	2	4	3	4)	3)	2	6	4	5	10	4	10	6
30mm 以上日数	0)	0)	0	0	0	1	0)	1)	1	2	0	3	3	1	3	1
50mm 以上日数	0)	0)	0	0	0	0	0)	0)	0	0	0	0	1	0	2	1
70mm 以上日数	0)	0)	0	0	0	0	0)	0)	0	0	0	0	0	0	1	0
100mm 以上日数	0)	0)	0	0	0	0	0)	0)	0	0	0	0	0	0	1	0

地域気象観測降水量月報

2022 年 12 月　　単位:mm　3/3 頁

観測所名 日付	諏訪之瀬島	小宝島	宝島	笠利	名瀬	喜界島	古仁屋	天城	伊仙	沖永良部	与論島
1	0.0	0.0	0.0	1.0	1.0	2.0	0.5	0.5	0.5	0.0	0.5
2	5.0	4.5	3.0	15.0	11.0	10.0	4.5	2.0	8.0	14.5	12.0
3	14.0	15.5	19.0	40.0	34.0	42.5	32.5	32.0	55.5	50.5	34.5
4	30.5	43.0	25.0	1.5	10.0	1.0	3.0	1.0	0.5	0.0	0.0
5	14.5	13.5	11.5	18.5	11.5	13.0	2.5	4.0	5.5	20.5	16.0
6	0.0	0.0	0.0	1.5	1.0	0.5	0.5	2.0	1.5	5.0	1.5
7	0.0	0.0	0.0	0.0	0.0	0.0	0.0	0.0	0.0	0.0	0.0
8	0.0	0.0	0.0	0.0	0.0	0.0	0.0	0.0	0.0	0.5	0.0
9	8.0	13.0	13.0	14.0	19.0	20.5	17.5	10.5	48.0	33.5	37.0
10	0.0	0.0	0.0	2.0	3.5	1.5	2.5	4.5	3.5	3.0	4.5
11	1.0	0.0	0.5	0.0	0.0	1.0	0.0	1.0	17.5	12.5	0.0
12	4.0	0.0	0.0	0.0	0.0	0.0	0.0)	0.0	0.0	0.0	0.0
13	3.5	0.5	1.0	0.0	0.0	0.0	0.0	0.0	0.0	0.0	0.0
14	0.0	0.0	0.0	0.0	0.0	0.0	0.0	0.0	0.0	0.0	0.0
15	0.0	0.0	0.0)	0.0	0.0	0.0	0.0	0.0	0.0	0.0	0.0
16	15.5	21.0	27.0	14.5	18.5	11.0	20.5	47.5	60.0	31.5	38.0
17	23.5	19.0	25.5	20.5	20.0	13.0	7.5	9.5	5.0	7.5	7.5
18	5.0	5.5	4.5	4.5	3.5	1.5	2.0	0.0	0.0	0.0	0.0
19	7.5	1.5	4.0	0.5	4.0	3.5	1.0	0.0	0.0	0.0	0.0
20	0.0	2.0	3.0	0.5	3.5	1.5	4.0	4.0	5.5	0.0	0.0
21	8.5	7.5	13.0	31.0	15.5	10.0	12.0	28.5	62.5	26.5	30.0
22	1.0	0.0	0.0	1.0	0.5	0.0	0.0	0.0	0.5	0.0	0.0
23	7.0	4.5	1.5	4.0	6.0	3.0	3.5	1.0	3.0	0.5	0.5
24	14.5	8.0	6.5	6.5	12.5	4.0	5.0	2.5	5.5	2.0	0.5
25	4.0	1.5	3.5	6.0	2.0	6.0	5.0	2.0	3.5	1.5	3.0
26	1.0	0.0	0.0	0.0	0.0	0.0	0.0	0.0	0.0	0.0	0.0
27	3.0	0.0	0.5	1.0	1.5	1.0	0.0	5.0	0.0	1.0	0.0
28	0.0	1.5	0.5	0.0	0.5	0.5	0.0	7.5	0.0	0.0	0.0
29	3.0	2.0	1.5	1.0	4.0	0.0	0.0	5.0	0.0	0.0	0.0
30	1.5	1.0	2.5	16.0	20.5	17.5	18.0	14.0	15.5	21.5	12.0
31	0.0	0.0	0.0	1.0	0.5	1.0	0.0	0.0	0.0	0.0	0.0
最大日降水量	30.5	43.0	27.0	40.0	34.0	42.5	32.5	47.5	62.5	50.5	38.0
起日	4	4	16	3	3	3	3	16	21	3	16
最大 1 時間降水量	9.5	14.0	9.0	10.5	7.0	15.0	7.5	8.5	32.0	21.0	9.5
起日　時分	4 06:56	4 16:51	16 22:08	21 12:57	3 09:51	3 10:57	3 10:39	21 13:36	21 15:00	3 11:10	16 20:05
最大 10 分間降水量	4.0	4.0	5.0	5.0	2.5	8.5	3.0	3.5	9.0	9.5	7.5
起日　時分	4 03:02	4 16:21	16 21:45	3 06:18	21 15:34	3 10:36	3 09:54	28 04:53	21 14:47	5 21:07	21 14:39
上旬合計	72.0	89.5	71.5	93.5	91.0	91.0	63.5	56.5	123.0	127.5	106.0
中旬合計	60.0	49.5	65.5	40.5	49.5	31.5	35.0	62.0	88.0	51.5	45.5
下旬合計	43.5	26.0	29.5	67.5	63.5	43.0	43.5	65.5	90.5	53.0	46.0
月合計	175.5	165.0	166.5	201.5	204.0	165.5	142.0	184.0	301.5	232.0	197.5
1mm 以上日数	21	17	17	20	20	20	16	19	15	14	11
10mm 以上日数	6	6	7	8	10	8	5	5	6	8	7
30mm 以上日数	1	1	0	2	1	1	1	2	4	3	4
50mm 以上日数	0	0	0	0	0	0	0	0	3	1	0
70mm 以上日数	0	0	0	0	0	0	0	0	0	0	0
100mm 以上日数	0	0	0	0	0	0	0	0	0	0	0

地域気象観測風向・風速月報

2022 年 12 月　　単位:(m/s)　1/7 頁

観測所名	阿久根						大口						さつま柏原						中甑						川内					
日付	平均	最大	最大風向	最大瞬間	最大瞬間風向	最多	平均	最大	最大風向	最大瞬間	最大瞬間風向	最多	平均	最大	最大風向	最大瞬間	最大瞬間風向	最多	平均	最大	最大風向	最大瞬間	最大瞬間風向	最多	平均	最大	最大風向	最大瞬間	最大瞬間風向	最多
1	5.0	6.4	N	10.7	N	N	2.6	4.7	NW	9.8	NW	NW	3.2	5.6	NNE	10.0	N	N	3.5	5.7	WNW	13.2	NW	W	2.5]	4.5]	NW]	9.4]	N]	NNW]
2	4.2	7.3	NNE	11.7	NNE	NE	1.5	4.5	WNW	7.4	WNW	NNW	1.9	5.1	NNE	8.5	NNE	N	2.0	3.7	ESE	9.7	ESE	ESE	1.8	4.2	NNW	9.0	N	N
3	3.1	4.8	NE	9.6	NE	ENE	0.8	2.3	ESE	3.8	N	NNW	0.8	2.4	NNE	3.8	NNE	NNE	2.4	4.6	E	9.9	E	ENE	1.0	2.0	NW	3.4	NW	NNW
4	4.4	7.8	ENE	11.3	ENE	ENE	1.3	4.0	NW	6.9	NW	NW	1.7	3.9	NNE	7.4	N	NNE	3.6	6.4	E	12.9	E	E	1.0	2.6	WNW	4.6	WNW	NW
5	3.5	6.2	ENE	9.8	NE	ENE	1.0	4.1	NW	8.2	WNW	N	1.0	4.0	N	8.1	NNW	NE	2.3	5.9	E	11.1	E	E	1.1	3.9	NNW	7.3	N	N
6	3.6	6.1	NNE	10.1	NNE	N	1.4	6.3	NW	11.6	NNW	NNW	1.6	5.7	NW	10.4	NW	NNW	3.0	5.5	W	12.7	NW	W	1.5	5.3	NW	10.4	N	N
7	3.1	4.8	NE	8.1	N	E	1.3	4.8	WNW	8.9	NW	WNW	1.1	4.8	N	8.6	WNW	N	1.9	3.9	W	9.3	W	W	1.4	3.9	NNE	8.0	NNE	NNE
8	3.3	5.6	NE	9.3	NE	ENE	0.9	2.9	NW	5.8	WNW	SW	0.8	2.4	NNE	3.6	NNE	NNW	2.0	5.7	E	10.9	ENE	ENE	1.3	3.6	WNW	5.3	WNW	NNE
9	3.2	5.0	ENE	7.9	NE	ENE	0.8	2.9	NW	5.4	WNW	WSW	0.8	2.3	NNE	4.5	N	NNW	2.4	4.5	NE	8.1	E	ENE	1.3	2.8	W	5.1	W	NNE
10	2.8	4.3	ENE	6.7	ENE	ENE	0.7	1.9	SW	3.9	SW	SW	0.6	1.6	SW	3.0	WSW	WNW	1.7	4.0	NE	8.4	E	ENE	1.4	3.2	WSW	5.8	W	NNE
11	3.5	5.8	N	9.8	NNE	N	1.4	4.0	WNW	8.3	NW	NW	1.4	4.6	N	8.2	N	NNW	2.5	5.2	W	11.9	W	W	1.9	5.3	NW	11.0	NNW	NNE
12	2.5	5.2	WNW	9.1	WSW	ENE	1.3	6.0	E	10.2	E	ENE	0.9)	3.6)	S)	6.3)	S)	NE	1.9	4.8	WNW	10.5	WNW	E	1.4	3.2	WNW	5.9	SSE	NNE
13	3.0	5.6	NW	9.6	NW	ENE	1.9	5.7	WNW	11.0	WNW	NW	1.5	4.1	N	8.9	NW	N	3.7	5.6	WNW	12.4	NW	WNW	1.7	5.4	NW	9.8	NW	NNE
14	5.3	9.8	WNW	15.5	NW	N	2.6	6.6	WNW	11.5	NW	NW	2.7	6.1	NW	12.3	WNW	NNW	3.6	6.8	WNW	16.2	WNW	W	3.2	8.9	NW	15.7	NW	NNW
15	3.8	6.7	NNE	10.9	NE	NE	1.5	4.5	WNW	7.9	WNW	N	1.7	5.1	NNE	8.5	NNE	NNE	1.9	4.5	WNW	10.8	WNW	W	1.8	4.5	NW	8.4	N	NNE
16	3.4	5.2	NE	7.8	NE	ENE	0.9	2.9	NNW	5.8	NW	NNW	1.0	3.5	N	6.0	NNE	N	2.1	4.6	E	10.8	E	E	1.1	2.6	NNE	4.3	N	NNE
17	4.3	7.3	NNE	12.2	NNE	NNE	1.8	4.2	NW	8.6	WNW	NW	1.8	4.1	NNW	9.4	NNW	N	3.1	6.9	WNW	14.0	NW	W	1.5	3.9	NNW	9.8	N	NNW
18	4.1	9.3	NW	16.7	NW	NE	2.5	5.2	WNW	9.5	WNW	NW	1.9	5.2	WNW	12.0	N	NNE	5.0	7.9	WNW	18.7	NW	WNW	2.1	7.1	NW	14.3	NNW	N
19	3.8	6.2	NNE	10.6	NNE	NE	1.2	3.2	NW	6.8	WNW	NNW	1.7	4.8	NNE	8.0	NNE	NNE	2.0	5.5	W	11.6	W	E	1.4	3.6	ENE	6.2	NE	ESE
20	3.0	5.9	ENE	10.0	NE	E	1.0	3.3	WNW	5.7	WNW	W	1.0	3.9	NNE	6.8	N	N	1.9	4.4	E	8.9	E	E	1.4	4.2	ENE	6.4	ENE	NNE
21	2.4	5.1	ENE	7.6	NE	ENE	0.9	3.2	WSW	5.0	WSW	WSW	0.8	3.9	WNW	5.0	NW	NNE	2.6	6.6	WNW	12.7	NW	E	1.3	4.0	NE	9.7	E	NW
22	3.9	9.5	NW	17.5	NW	N	2.6	4.8	NW	10.3	WNW	NW	1.6	4.5	WNW	9.8	NNW	N	4.5	8.4	WNW	17.0	WNW	WNW	2.1	5.9	NW	13.1	N	NNW
23	5.5	10.0	WNW	18.4	WNW	NNW	2.5	4.8	NW	9.7	WNW	WNW	2.9	6.3	WNW	12.3	NW	NW	5.5	9.0	WNW	21.1	NW	WNW	3.7	8.0	WNW	14.8	NNW	NNW
24	4.3	8.3	WNW	14.8	WNW	ENE	2.1	3.9	NW	8.3	N	NW	2.2	5.0	NNE	10.6	NNE	NNE	3.5	8.1	WNW	16.5	NW	W	2.3	5.4	N	10.6	N	N
25	3.1	5.8	NW	9.6	WNW	ENE	1.3	4.4	WNW	7.5	NW	NW	1.3	4.4	N	7.8	NNW	NW	2.1	5.8	W	11.2	WNW	WNW	1.6	4.6	NW	8.3	NW	NNE
26	2.6	3.9	NNW	7.2	NNW	ENE	1.3	5.8	WNW	8.6	WNW	NW	1.2	4.6	N	7.6	N	N	1.6	4.5	WNW	9.6	NW	W	1.9	5.1	WNW	9.2	NW	NNE
27	3.1	4.8	ENE	8.4	ENE	E	1.3	4.5	NW	7.9	WNW	WNW	1.0	3.9	NW	6.8	WNW	NNE	1.6	3.7	WNW	8.1	W	E	1.9	4.9	NW	8.5	NW	NNE
28	3.4	4.9	ENE	8.2	N	ENE	1.5	4.3	WNW	8.3	NW	NW	1.4	4.4	NNE	8.1	NNE	NNE	2.6	4.7	W	12.1	WNW	W	1.6	3.5	NNE	6.7	N	NNE
29	3.4	5.1	NE	8.7	NNE	NE	1.7	6.4	NW	9.3	NW	NW	1.4	3.9	NW	7.6	WNW	NNW	2.8	4.3	W	9.7	W	W	1.8	4.8	NW	7.7	NNW	NNE
30	3.1	4.7	NE	8.2	NNE	NE	1.5	5.6	WNW	9.6	WNW	NW	1.3	4.1	N	7.3	NNE	NE	2.2	4.0	W	9.1	NW	W	1.5	4.3	NW	7.0	NW	NNE
31	3.5	5.3	NNE	9.0	NNE	ENE	1.4	5.0	NW	10.0	NNW	NW	1.5	4.9	NW	8.2	WNW	NNW	2.1	4.7	WNW	9.8	W	W	2.2	5.2	NW	11.2	WNW	NNE
月最大		10.0	WNW	18.4	WNW			6.6	WNW	11.6	NNW			6.3	WNW	12.3	NW			9.0	WNW	21.1	NW			8.9)	NW	15.7)	NW	
起日		23		23				14		6				23		23				23		23				14		14		
上旬平均	3.6					ENE	1.2					NNW	1.4					NNE	2.5					E	1.3)					NNE)
中旬平均	3.7					ENE	1.6					NW	1.6					NNE	2.8					WNW	1.8					NNE
下旬平均	3.5					ENE	1.6					NW	1.5					NNE	2.8					W	2.0					NNE
月平均	3.6					ENE	1.5					NW	1.5					NNE	2.7					W	1.7)					NNE)
10m/s 以上日数		1						0						0						0						0)				
15m/s 以上日数		0						0						0						0						0)				
20m/s 以上日数		0						0						0						0						0)				
30m/s 以上日数		0						0						0						0						0)				

地域気象観測風向・風速月報

2022 年 12 月　　単位:(m/s)　2/7 頁

観測所名	溝辺						東市来						牧之原						鹿児島						輝北					
日付	平均	最大	最大風向	最大瞬間	最大瞬間風向	最多	平均	最大	最大風向	最大瞬間	最大瞬間風向	最多	平均	最大	最大風向	最大瞬間	最大瞬間風向	最多	平均	最大	最大風向	最大瞬間	最大瞬間風向	最多	平均	最大	最大風向	最大瞬間	最大瞬間風向	最多
1	7.1	9.7	NNW	13.9	N	NNW	3.1	5.9	NNW	10.9	N	NNW	3.8	5.5	WNW	10.5	W	WNW	4.9	7.1	NNW	11.0	NW	NNW	4.5	7.5	NW	12.9	WNW	NW
2	4.4	8.7	NNW	11.8	NNW	NNW	1.8	4.5	N	7.8	NNW	N	3.0	5.8	WNW	9.3	W	WNW	3.7	6.9	NNW	9.5	NNW	NNW	2.8	8.7	NW	13.7	NW	NW
3	2.2	3.8	N	6.7	NNW	N	0.9	3.3	ESE	6.6	E	E	4.3	6.1	ESE	9.0	E	ESE	3.5	6.1	NNE	9.4	NNE	NNE	1.1	2.8	SSE	5.0	NNE	N
4	2.3	4.9	NW	6.7	NNW	N	1.5	3.2	NE	7.7	NNE	ENE	2.6	6.1	E	10.7	E	E	4.0	6.4	NNE	11.1	NE	NNE	1.6	3.0	NNE	5.7	NE	NNE
5	2.9	8.4	NNW	11.3	NNW	NNW	1.4	6.7	N	11.7	N	E	2.4	5.3	ESE	8.1	WNW	E	3.6	6.8	NNW	10.7	NNW	NNW	1.5	5.4	NW	10.4	NNW	NW
6	4.0	8.1	NNW	11.8	N	NNW	2.2	6.0	NW	11.4	NNW	NNW	2.9	5.6	NW	10.2	NW	WNW	3.4	6.9	WNW	10.6	NW	NNW	3.0	5.7	NW	10.2	NW	NW
7	3.0	7.5	NNW	10.3	NW	NW	1.6	4.4	NNW	9.6	NW	NNW	2.8	4.9	W	9.7	NW	W	3.2	6.5	N	10.1	N	NNW	2.4	5.7	NW	10.0	NW	NW
8	2.6	6.2	NNW	6.7	NNW	N	1.0	2.8	WNW	5.0	W	SSE	1.9	4.2	WNW	6.4	W	ESE	2.7	5.2	NNW	6.4	NNW	NNW	1.3	5.3	WNW	8.4	NW	SW
9	2.6	4.6	N	6.7	E	N	1.1	3.4	ESE	5.4	E	SSE	2.6	5.7	E	7.3	E	ESE	2.8	5.4	NNW	7.9	NNE	N	1.1	3.2	SSE	5.3	S	NNW
10	2.3	4.7	NNW	6.2	NNW	N	1.1	3.3	W	5.6	NW	SSE	2.4	5.3	E	8.3	E	W	2.9	5.7	NE	8.5	N	NNW	1.3	3.4	WNW	6.2	WNW	NNW
11	4.1	9.4	NNW	11.3	NNW	NNW	2.3	5.3	NNW	11.4	NNW	NNW	2.8	5.9	NW	11.3	NW	WNW	3.7	7.3	NNW	12.5	NW	NNW	3.1	5.7	NW	11.3	WNW	NW
12	2.4	5.5	E	8.7	E	N	0.9	4.0	ESE	6.7	E	SE	3.2	6.5	E	10.5	ENE	E	2.6	4.7	NNE	7.0	NNE	NNW	1.4	4.0	NE	8.2	NNE	N
13	5.2	9.4	NW	12.9	NNW	NNW	2.6	6.0	NNW	11.2	NNW	NNW	4.0	6.9	NW	12.8	NW	WNW	3.3	8.4	NW	12.7	NNW	NNW	5.0	8.8	NW	16.4	NW	WNW
14	5.7	11.0	NNW	14.9	NNW	NNW	3.6]	7.6]	NW]	16.6]	NW]	NW]	4.2	7.2	NW	14.5	WNW	WNW	4.6	9.0	NNW	16.1	NW	NNW	5.1	10.2	NW	16.5	NW	WNW
15	3.6	7.7	N	11.3	NNE	N	1.9	4.3	NNW	8.7	NW	NNW	2.3	6.3	NW	10.4	NW	W	3.5	6.9	NNE	10.8	NNE	NNW	2.5	5.7	NW	11.0	N	NW
16	2.5	5.7	NNW	7.7	NNW	NNW	1.0	2.9	N	6.1	ENE	NE	1.5	3.5	ESE	5.1	WNW	W	2.6	5.0	NNW	6.4	NNW	NNW	1.4	4.8	NW	8.1	WNW	NNW
17	5.3	10.1	NNW	13.4	NW	NNW	2.3	5.8	N	10.6	N	NNW	3.4	7.8	WNW	13.5	W	WNW	3.5	6.1	NNW	10.2	NNW	NNW	4.7	9.8	NW	18.4	NW	NW
18	4.2	9.1	NW	12.9	NW	NNW	3.4	6.7	NW	14.7	NNW	N	3.6	5.8	NW	10.9	NW	WNW	3.7	7.3	NNW	12.9	N	N	4.9	9.2	WNW	16.7	WNW	NW
19	3.5	7.9	NNW	11.3	NNW	NNW	1.6	3.7	NE	6.8	N	NE	2.6	5.3	WNW	10.2	NNW	WNW	3.2	7.1	NNE	10.3	N	NNW	2.3	5.7	NW	9.8	NW	NW
20	2.6	6.2	NNW	8.2	NNW	N	1.7	3.7	NE	7.0	NE	ESE	1.6	4.4	E	8.3	NNW	ESE	3.0	5.1	NNW	8.1	NNE	NW	1.3	3.9	NW	6.8	NNW	NW
21	2.5	4.4	NNW	7.2	E	NE	2.4	5.6	NW	11.5	WNW	ESE	3.5	6.5	ESE	11.6	NW	ESE	2.6	6.2	NW	10.2	WNW	NNE	1.7	7.4	NW	12.2	WNW	NW
22	5.3	9.1	NNW	13.4	NNW	NNW	3.4	6.2	WNW	12.1	NNW	NNW	4.0	6.2	NW	12.3	WNW	WNW	3.4	7.3	WNW	12.5	WNW	NW	4.4	8.3	WNW	14.9	WNW	NW
23	5.7	9.3	NW	13.4	WNW	NW	5.3	8.2	NW	16.5	NW	NW	5.3	6.9	WNW	15.0	WNW	WNW	5.6	11.5	WNW	18.8	NW	NW	5.8	8.6	NW	16.6	NW	NW
24	6.2	9.9	NNW	12.9	N	NNW	3.4	6.1	N	11.5	N	N	4.8	6.7	NW	13.4	NW	WNW	3.7	7.3	NNW	12.1	N	NNW	5.5	10.2	WNW	16.3	NW	NW
25	4.5	8.7	NNW	13.4	NNW	NNW	2.0	4.5	NW	8.9	NW	NNW	4.0	6.9	NW	12.5	WNW	WNW	3.3	7.1	NNW	13.3	N	NNW	5.0	7.6	NW	13.8	NW	NW
26	4.0	8.4	NW	10.3	NW	NW	1.7	4.8	NNW	9.7	NW	SSE	3.3	5.6	W	9.4	W	WNW	3.5	6.6	WNW	9.2	WNW	NW	3.3	6.2	WNW	11.0	N	WNW
27	3.3	5.6	N	7.7	NW	N	1.8	4.4	NW	8.1	N	NE	2.1	4.2	W	5.8	W	W	3.6	5.6	NNW	7.3	N	NNW	2.7	6.0	NW	11.7	WNW	NW
28	4.8	8.4	NNW	11.8	NNW	NNW	2.2	4.7	NNW	9.3	N	NNW	3.5	5.7	WNW	10.5	NW	WNW	3.6	6.6	NNW	10.0	NNW	NNW	3.5	7.3	WNW	11.2	WNW	NW
29	4.1	7.1	NW	8.7	NNE	NNW	2.3	4.1	NNW	8.6	NNE	NNW	3.1	5.1	W	8.6	WNW	W	3.4	5.5	NW	9.1	NNW	NNW	3.6	6.4	WNW	11.2	NNW	NW
30	4.1	8.8	NNW	11.8	NNW	NNW	1.8	4.0	N	7.9	NNW	N	2.9	4.7	W	7.4	W	WNW	3.0	4.8	N	7.9	N	NNW	3.5	6.7	WNW	11.8	NW	NW
31	4.8	9.1	NW	11.8	NW	NNW	2.4	4.9	NNW	9.6	NNW	NNW	3.6	5.5	NW	9.9	NW	WNW	3.6	7.6	NNW	13.3	NW	NNW	4.4	7.6	NW	12.4	NW	NW
月最大		11.0	NNW	14.9	NNW			8.2)	NW	16.6]	NW			7.8	WNW	15.0	WNW			11.5	WNW	18.8	NW			10.2	WNW	18.4	NW	
起日		14		14				23		14				17		23				23		23				24		17		
上旬平均	3.3					N	1.6					NNW	2.9					ESE	3.5					NNW	2.1					NW
中旬平均	3.9					NNW	2.0)					NNW)	2.9					WNW	3.4					NNW	3.2					NW
下旬平均	4.5					NNW	2.6					NNW	3.6					WNW	3.6					NNW	3.9					NW
月平均	3.9					NNW	2.1)					NNW)	3.2					WNW	3.5					NNW	3.1					NW
10m/s 以上日数		2						0)						0						1						2				
15m/s 以上日数		0						0)						0						0						0				
20m/s 以上日数		0						0)						0						0						0				
30m/s 以上日数		0						0)						0						0						0				

地域気象観測風向・風速月報

2022 年 12 月　　単位:(m/s)　3/7 頁

観測所名	加世田						志布志						喜入						鹿屋						肝付前田					
日付	平均	最大	最大風向	最大瞬間	最大瞬間風向	最多	平均	最大	最大風向	最大瞬間	最大瞬間風向	最多	平均	最大	最大風向	最大瞬間	最大瞬間風向	最多	平均	最大	最大風向	最大瞬間	最大瞬間風向	最多	平均	最大	最大風向	最大瞬間	最大瞬間風向	最多
1	3.0	5.9	NW	10.9	NW	NNW	2.5	4.1	WNW	8.5	WNW	NW	2.4	5.6	N	10.2	N	NNW	1.3	3.4	NE	6.1	NE	E	1.5	4.4	WSW	7.0	WSW	ENE
2	1.4	3.8	NW	6.8	NNW	N	1.8	3.5	NW	7.3	NW	NW	1.3	3.8	NNW	10.0	N	NNW	1.4	4.2	NNE	8.0	N	NNE	1.0	2.3	ENE	3.8	NE	NE
3	0.5	2.2	NNW	3.8	NNW	WSW	1.5	2.4	NW	4.7	NNW	NNW	0.3	1.7	N	4.5	N	N	3.1	4.5	NNE	7.8	N	NNE	1.4	2.9	NE	5.5	NE	NE
4	1.0	2.8	WNW	4.9	WNW	NW	0.9	3.0	WNW	5.3	WNW	NNW	1.0	2.6	N	7.0	N	NNW	3.3	5.8	NNE	9.8	NNE	NE	1.8	3.6	NE	7.5	E	NE
5	0.9	4.0	NNW	10.7	NNW	NW	1.3	3.3	NW	9.8	N	NW	1.2	3.8	NNW	10.1	N	NW	1.9	4.6	NNE	7.9	N	NNE	1.4	4.6	ENE	7.9	NE	NE
6	2.0	7.2	NW	14.8	NW	NNW	2.4	5.7	WNW	9.7	NW	NW	1.4	4.9	N	9.3	N	NW	1.2	3.7	WSW	7.2	WSW	SSE	1.4	4.6	W	9.0	W	S
7	1.6	5.2	NW	10.0	NW	S	1.7	3.7	WNW	7.0	NW	NNW	1.1	5.2	N	10.4	N	N	1.2	3.7	NE	7.0	N	SSE	1.3)	2.5)	NE)	4.8)	NE)	S
8	0.8	2.6	WNW	5.0	W	SSE	1.4	2.5	NW	5.2	NNW	N	0.5	2.2	NNE	4.0	N	NNE	1.5	3.5	NE	7.6	NE	ENE	1.4	3.6	NE	7.0	ENE	NE
9	0.7	2.9	WNW	5.0	W	SSW	1.4	2.6	NNW	5.4	N	NNW	0.5	1.9	N	4.1	SSW	SW	1.9	3.8	NE	6.4	NE	NE	1.5	3.9	NE	7.0	NE	NE
10	0.6	3.7	WNW	6.2	WNW	WNW	1.3]	2.3]	SSE]	4.3]	NW]	N]	0.5	2.0	N	3.9	N	N	1.9	4.1	NE	7.1	NNE	NE	1.3	2.7	NNE	4.9	NNE	NE
11	1.8	6.6	NW	12.6	NNW	NW	2.3	4.2	WNW	8.2	NW	NW	1.2	3.6	N	9.3	N	NW	1.7	3.8	NW	9.5	WNW	NNW	1.8	4.9	WSW	8.6	W	W
12	0.6	2.8	NW	4.3	NW	SSW	1.7]	2.5]	NNW]	4.6]	NW]	NW]	0.7	2.8	N	6.5	NNE	N	2.6	4.9	NNE	8.6	E	NNE	1.8	5.8	ENE	10.9	NE	NE
13	2.5	6.8	NW	12.9	WNW	NW	3.2]	6.3]	WNW]	11.9]	WNW]	NW]	1.7	4.1	N	10.5	N	NNW	2.1	5.5	WSW	12.7	W	W	2.7	6.8	W	11.2	W	W
14	4.1	7.5	NW	15.2	NW	NW	2.8	5.2	WNW	11.1	WNW	NW	1.6	5.8	NNW	12.4	N	NW	2.6	5.6	WNW	12.7	WNW	WNW	2.4	5.4	W	11.7	WNW	WNW
15	1.1]	4.3]	NW]	7.5]	NW]	NW]	1.6	3.5	WNW	6.6	N	N	1.0	3.4	N	6.7	N	NW	1.2	3.0	NNE	6.3	NE	N	1.4	3.0	SW	5.9	NE	SSE
16	0.9	2.6	NNW	5.1	NW	SW	1.3	3.0	WNW	5.2	NW	NNW	0.8	2.2	NNW	6.6	NNW	NNW	0.9	2.1	SSW	3.2	NE	NNE	0.8	2.4	SSE	4.2	SSE	NNE
17	2.1	7.2	NW	14.6	W	N	2.7	5.8	WNW	11.4	WNW	WNW	1.5	4.4	N	9.5	N	NW	1.6	3.5	WSW	7.5	WSW	SE	1.3	3.1	WSW	5.5	W	S
18	4.6	8.3	NW	17.8	WNW	NW	2.7	4.7	WNW	10.9	NW	NW	1.6	5.1	N	12.2	N	NNW	2.7	6.0	NW	14.0	WNW	NW	2.0	4.8	WNW	10.9	W	WNW
19	1.5	3.3	N	7.5	NNE	N	1.6	5.4	NW	13.0	WNW	NW	1.2	4.6	N	9.1	NNE	NW	1.8	5.1	NNE	9.6	N	N	1.3	3.5	NNE	7.8	NE	NNE
20	1.3	4.1	NW	6.2	NW	SSW	1.5	2.6	ESE	4.7	N	NNW	0.4]	2.1]	N]	4.7]	ESE]	W]	1.4	3.9	NNE	5.9	NNE	NNE	1.1	2.3	NE	4.4	NE	SSE
21	1.8	5.7	WNW	10.6	NW	SE	1.5	3.5	NW	6.9	NNW	NNW	0.7	1.6	SSE	5.8	SE	SSW	2.3	4.9	NNE	10.1	W	NNE	1.6	5.0	W	9.1	W	SSW
22	4.7	8.7	WNW	17.3	NW	NW	3.3	5.9	WNW	12.5	W	NW	1.5	5.1	NNW	10.5	N	NW	2.8	5.3	WNW	11.9	WSW	W	3.6	6.7	W	13.0	W	W
23	6.2	9.0	NW	18.4	NW	NW	3.9	7.0	WNW	13.7	WNW	NW	1.8	3.5	NNW	11.8	NNE	NW	3.8	6.2	NW	15.0	NNW	WNW	4.9	8.5	W	18.3	W	W
24	2.9	7.3	NW	14.4	NW	N	3.2	6.8	WNW	13.0	NW	NW	2.0	5.7	N	10.8	N	NW	2.4	6.1	NNW	12.1	NW	NNW	2.0	5.8	WSW	10.0	W	NNE
25	2.7	6.1	NW	11.7	NW	NW	2.3	6.4	NW	12.1	WNW	NW	1.5	5.1	N	10.3	N	W	1.8	4.9	W	11.3	W	WSW	2.0	5.4	W	10.6	W	SSW
26	1.8	5.7	NW	10.7	NNW	NNW	1.9	4.0	WNW	7.2	WNW	NW	1.3	4.2	NNW	10.2	N	NW	1.5	4.2	WSW	9.1	WSW	WSW	2.1	5.1	W	8.4	WSW	S
27	1.5	4.6	NW	8.4	NW	SW	1.5	3.0	NW	5.5	WNW	NNW	1.4	4.1	N	7.3	N	N	1.2	3.2	SSW	5.5	SSW	SSW	1.4	3.5	WSW	6.1	W	W
28	1.8	5.9	NW	10.7	NW	N	2.2	6.4	WNW	12.3	WNW	WNW	1.6	4.4	N	9.0	N	NW	1.4	4.0	W	8.2	W	NNW	1.4	5.5	WSW	9.2	WSW	W
29	2.0	5.3	NW	10.4	NNW	NNW	2.4	4.4	NW	9.9	NW	NW	1.8	5.7	N	8.9	NNE	NW	1.3	3.3	WSW	6.0	W	SE	1.4	4.2	SW	6.2	SW	SSE
30	1.6	3.6	NNW	8.6	NNE	N	1.9	3.3	NW	7.1	WNW	NW	1.4	4.1	N	7.9	N	NW	1.2	3.0	WSW	5.6	W	NW	1.7	4.5	SW	7.0	SW	WSW
31	2.0	5.3	NW	9.8	NW	NNW	2.5	5.9	WNW	11.2	WNW	NW	1.6	5.2	N	10.3	N	NW	1.7	4.8	WSW	10.4	N	W	2.0	6.2	W	11.2	W	S
月最大		9.0)	NW	18.4)	NW			7.0)	WNW	13.7)	WNW			5.8)	NNW	12.4)	N			6.2	NW	15.0	NNW			8.5	W	18.3	W	
起日		23		23				23		23				14		14				23		23				23		23		
上旬平均	1.3					N	1.7)					NW)	1.0					NNW	1.9					NNE	1.4					NE
中旬平均	2.2)					NW)	2.1)					NW)	1.3)					NW)	1.9					NNE	1.7					SSE
下旬平均	2.6					NW	2.4					NW	1.5					NW	1.9					WNW	2.2					W
月平均	2.0)					NW)	2.1)					NW)	1.3)					NW)	1.9					NNE	1.8					NE
10m/s 以上日数		0)						0)						0)						0						0				
15m/s 以上日数		0)						0)						0)						0						0				
20m/s 以上日数		0)						0)						0)						0						0				
30m/s 以上日数		0)						0)						0)						0						0				

地域気象観測風向・風速月報

2022 年 12 月　　単位:(m/s)　4/7 頁

観測所名	枕崎						指宿						内之浦						田代						種子島					
日付	平均	最大	最大風向	最大瞬間	最大瞬間風向	最多	平均	最大	最大風向	最大瞬間	最大瞬間風向	最多	平均	最大	最大風向	最大瞬間	最大瞬間風向	最多	平均	最大	最大風向	最大瞬間	最大瞬間風向	最多	平均	最大	最大風向	最大瞬間	最大瞬間風向	最多
1	7.1	11.3	NNW	16.5	N	N	4.1	6.1	NNW	11.8	NNW	NNW	2.4	5.4	WNW	11.4	WNW	WNW	1.6	4.7	WNW	8.8	W	WNW	5.5	10.2	NW	13.3	NW	WNW
2	5.7	9.0	N	14.0	N	N	2.7	5.6	NNW	11.0	NNW	NNW	1.7	5.9	WNW	11.7	WNW	W	0.8	3.4	WNW	6.2	WNW	NW	3.9	8.8	NW	12.3	NNW	ENE
3	3.6	5.5	N	7.8	N	N	1.9	3.8	NE	8.2	NE	NE	0.5	1.4	WSW	2.4	W	SSW	0.8	3.2	NNE	5.1	NNE	NNE	4.5	7.1	ENE	10.8	NE	E
4	4.6	7.9	N	11.1	N	N	1.9	3.7	NE	7.9	ENE	NNE	1.6	4.2	E	7.2	ENE	E	1.0	3.7	N	6.4	N	E	5.4	8.0	ENE	14.2	NE	NE
5	3.6	10.6	N	16.0	N	N	2.2	6.6	NNW	13.8	NNW	NNW	1.6	6.6	WNW	13.6	WNW	W	1.2	5.2	NW	9.6	NW	N	3.9	12.4	N	16.2	N	NE
6	4.2	9.7	NNW	15.6	N	NNW	2.2	4.5	NNW	9.3	NNW	NW	2.1	4.9	WSW	9.1	WSW	W	1.7	5.8	WNW	9.5	WNW	NW	8.5	14.1	NW	18.1	NNW	NW
7	3.9	7.9	N	13.7	N	N	1.3	4.1	N	9.7	N	N	1.1]	3.3]	WNW]	8.0]	WNW]	WSW]	1.3	5.2	NW	9.7	WNW	NW	5.6	13.2	NNW	16.9	NNW	NNW
8	3.1	5.0	N	6.5	N	N	1.0	3.0	NNW	5.7	N	NW	1.2	2.8	E	5.4	NE	S	0.7]	3.7]	SSE]	5.8]	SSE]	NNW]	3.4	7.9	NW	9.6	NW	ENE
9	3.3	5.8	N	7.7	N	N	1.2	3.0	NE	5.7	NE	NNW	0.9	2.5	WNW	4.0	WNW	SW	0.9	4.0	SE	6.9	SE	SE	3.9	7.8	ENE	11.9	NE	NE
10	3.7	5.5	N	7.4	NNE	N	1.2	3.2	NE	6.9	ENE	NNW	1.4	3.8	E	7.1	ENE	SW	1.0	3.1	NNE	5.9	NNW	SE	3.4	7.1	NE	11.5	ENE	NE
11	4.9	9.8	NNW	15.8	NNW	NNW	2.5	5.0	NNW	11.5	NNW	NNW	3.3	6.7	NW	12.1	NW	NW	1.7	4.9	NNW	10.2	NW	NW	8.4	12.1	NW	16.4	NNW	NW
12	2.9	5.1	N	7.7	NNW	N	1.3	3.8	NNW	9.1	ENE	NE	1.8	5.0	NE	9.5	NW	WSW	1.1	3.8	ESE	7.7	ESE	SE	3.2	7.3	ENE	12.1	ENE	NE
13	4.6	8.6	NW	14.6	NW	NNW	2.4	5.2	NW	9.7	NNW	NNW	3.6	7.9	WNW	15.6	NW	WNW	3.2	6.9	NNW	13.3	NNW	NW	10.4	14.5	NNW	18.8	NNW	NW
14	6.4	11.5	NNW	18.1	NNW	NNW	2.9	5.9	NNW	12.5	NW	NNW	4.6	8.5	W	19.8	WSW	W	3.9	9.2	NNW	15.3	NNW	NW	11.7	16.9	NW	22.6	WNW	NW
15	4.6	7.5	NNW	11.0	NNE	N	1.5	3.7	NNW	9.4	NNW	NW	2.1	5.3	N	10.6	NW	SSW	1.3	5.0	NW	8.3	NW	SSE	5.9	11.3	NNW	15.8	NNW	NNW
16	4.2	6.9	N	10.1	N	N	1.3	4.0	NNW	8.8	NNW	NW	1.0	2.5	NNW	4.7	NNW	SW	0.7	2.2	N	3.9	N	NE	2.6	4.8	NE	8.2	NE	NE
17	5.3	8.6	NNW	15.1	NNW	N	3.0	6.9	NNW	12.8	NNW	NNW	3.0	7.1	WNW	13.2	W	WNW	2.1	6.5	NNW	11.0	NW	W	9.6	17.2	NW	21.8	NW	NW
18	6.5	10.9	NW	17.6	NNW	NW	2.2	5.7	NNW	13.2	NNW	NW	3.4	7.5	W	14.8	W	WNW	5.2	9.4	NNW	15.2	NW	NNW	12.6	20.0	NW	28.9	WNW	NW
19	4.5	7.7	NNE	11.2	NNW	N	2.4	3.9	NNW	9.4	NNW	NNW	1.8	4.6	NNE	8.9	N	SW	2.6	6.8	NW	11.6	WNW	NW	6.7	12.7	NNW	17.2	NNW	NNW
20	3.7	6.3	NNE	9.0	N	N	1.2	2.7	NNW	6.0	NNW	NE	1.5	5.8	ESE	8.8	E	SSW	0.9	3.4	NW	6.1	NNW	N	3.2	5.7	ENE	7.7	ENE	E
21	4.6	9.8	SE	14.5	NW	NNW	1.0	3.3	NNW	7.1	NNW	WNW	1.7	7.8	WNW	16.6	WSW	WSW	1.9	6.7	SE	12.0	SSE	SE	6.2	16.0	NW	19.7	NW	ESE
22	6.6	11.9	WNW	20.7	NW	NW	2.3	6.0	NNW	11.0	NNW	NW	4.5	8.1	W	17.4	W	WNW	4.6	8.2	NNW	14.1	WNW	NW	14.1	18.3	WNW	29.4	W	WNW
23	7.6	10.9	NNW	19.5	NNW	NW	3.1	7.1	NW	14.3	NW	NW	7.2	11.1	WNW	26.3	W	WNW	5.8	9.6	WNW	15.3	NNW	NW	15.3	20.4	NW	27.5	NW	NW
24	5.4	10.1	NNW	17.1	NW	N	2.7	5.7	NW	12.1	NNW	NNW	3.7	9.4	W	18.2	W	WNW	4.6	9.2	NNW	17.0	NNW	NW	11.7	19.9	NW	25.8	NW	NNW
25	4.4	8.1	NNW	13.6	NNW	NNW	2.1	4.8	NNW	9.5	NNW	NW	3.2	6.5	WNW	15.3	WNW	WNW	2.4	6.7	NNW	12.3	NNW	NNW	8.8	14.3	NW	18.3	NNW	NW
26	3.4)	7.0)	NNW)	11.1)	NW)	N	1.5	3.8	NNW	7.6	NNW	NW	1.8	4.6	WNW	7.2	WSW	WSW	1.8	5.1	NNW	9.3	NW	SE	8.6	13.3	NW	17.1	NNW	NW
27	4.1	6.9	NNW	10.3	NW	N	1.4	3.8	NNW	7.6	NNW	NW	1.7	4.2	W	9.2	W	SW	1.0	4.1	NW	6.9	NW	SSE	5.2	9.7	NNW	13.1	NW	NNW
28	4.1	8.3	NNW	13.1	N	N	1.9	4.4	NNW	9.2	NNW	NW	1.8	4.8	WNW	9.6	NNW	W	1.8	6.5	NNW	11.0	NW	NW	6.5	10.0	NW	12.7	NW	NW
29	4.7	8.7	NNW	12.2	NNW	NNW	2.8	5.2	NNW	10.3	NNW	NNW	2.6	6.2	WSW	10.3	WSW	WNW	1.6	5.3	NW	8.6	NW	NW	6.7	11.1	NW	13.7	NW	NW
30	4.1	7.9	N	11.1	N	N	2.3	5.1	NW	9.9	NNW	NW	1.9	5.4	WNW	10.3	WNW	WNW	1.1	4.5	WNW	7.3	WNW	SE	3.1	6.9	NW	9.6	NW	WNW
31	3.7	7.9	NNW	12.2	N	N	1.9	4.4	NNW	9.7	NNW	NW	2.9	7.1	WNW	13.6	WNW	WNW	2.2	6.6	NNW	10.7	NW	NW	9.5	12.8	NW	15.6	NW	NW
月最大		11.9	WNW	20.7	NW			7.1	NW	14.3	NW			11.1)	WNW	26.3)	W			9.6)	WNW	17.0)	NNW			20.4	NW	29.4	W	
起日		22		22				23		23				23		23				23		24				23		22		
上旬平均	4.3					N	2.0					NNW	1.5)					W)	1.1)					NW)	4.8					NE
中旬平均	4.8					N	2.1					NNW	2.6					WNW	2.3					NW	7.4					NNW
下旬平均	4.8					NNW	2.1					NW	3.0					WNW	2.6					NW	8.7					NW
月平均	4.6					N	2.0					NNW	2.4)					WNW)	2.1)					NW)	7.0					NW
10m/s 以上日数		7						0						1)						0)						20				
15m/s 以上日数		0						0						0)						0)						7				
20m/s 以上日数		0						0						0)						0)						2				
30m/s 以上日数		0						0						0)						0)						0				

地域気象観測風向・風速月報

2022 年 12 月　　単位:(m/s)　5/7 頁

観測所名	中種子						上中						屋久島						尾之間						中之島					
日付	平均	最大	最大風向	最大瞬間	最大瞬間風向	最多	平均	最大	最大風向	最大瞬間	最大瞬間風向	最多	平均	最大	最大風向	最大瞬間	最大瞬間風向	最多	平均	最大	最大風向	最大瞬間	最大瞬間風向	最多	平均	最大	最大風向	最大瞬間	最大瞬間風向	最多
1	4.8	7.7	WNW	10.8	NW	WNW	5.1	7.1	WNW	12.9	WNW	NW	8.4	11.0	WNW	15.4	NW	NW	1.5	3.2	W	5.9	E	NW	4.6	9.1	NE	16.0	NNE	NE
2	3.4	7.3	WNW	10.3	WNW	WNW	3.9	7.2	WNW	11.1	NW	NW	6.0	10.5	NW	15.9	WNW	NW	2.1	5.8	ENE	9.4	ENE	ENE	4.8	8.7	NE	15.6	ENE	ENE
3	3.3	5.0	E	7.7	NE	E	2.4	3.9	ENE	9.5	ENE	ENE	2.7	6.3	E	9.3	ENE	SSW	4.6	7.1	E	11.1	E	ENE	3.7	6.8	ENE	12.2	E	ENE
4	4.3	6.0	ENE	11.3	NE	NE	3.7	5.4	NE	13.4	NE	NE	6.1	10.9	NE	13.4	NNE	NNE	5.5	11.6	E	17.2	E	ENE	5.2	9.7	ENE	14.8	NE	NE
5	3.1	6.6	NNW	11.8	NNW	NE	3.2	7.1	NNW	15.3	NNW	NE	8.4	13.0	NNE	18.0	N	NE	3.3	8.2	ENE	14.1	E	ENE	6.3	10.9	ENE	17.3	ENE	NE
6	6.7	10.5	NW	15.4	WNW	NW	5.3	9.6	NW	16.0	NW	NW	9.0	11.1	NNW	17.0	N	NW	2.2	4.9	W	7.4	SSE	NW	3.6	6.8	ENE	14.7	NNE	ENE
7	4.2	8.0	NW	12.3	NW	NW	3.4	6.1	NW	11.9	NNW	NW	7.2	9.3	WNW	12.9	WNW	WNW	2.1	3.5	NNW	5.4	NNW	NNW	5.9	8.4	ENE	14.7	ENE	ENE
8	2.4	4.7	NW	7.7	ENE	ENE	2.3	4.0	NW	8.2	ENE	ENE	3.9	7.7	WNW	9.8	WNW	WNW	4.6	8.7	E	14.1	E	ENE	3.6	7.1	ENE	11.0	ENE	ENE
9	2.5	4.6	E	7.7	NE	ENE	2.0	3.3	ENE	8.1	ENE	NE	4.0	8.3	NE	10.3	NE	NE	4.8	8.0	E	13.3	E	ENE	4.4	8.8	NE	14.3	NE	ENE
10	2.9	5.1	NE	10.3	ENE	NE	3.0	4.6	NE	11.0	NE	NE	4.2	7.8	NE	9.3	NE	NE	5.1	8.7	E	14.2	NNE	ENE	4.5	8.1	NE	13.2	ENE	NE
11	5.3	10.2	NW	14.4	WNW	NW	4.2	8.9	WNW	13.6	NW	NW	6.4	12.1	N	17.0	N	NNW	2.2	6.4	NNW	12.1	NW	NNW	3.4	6.8	NE	11.9	NE	NE
12	2.4	5.4	ESE	9.3	E	NE	2.4	7.5	WNW	10.6	NNE	ENE	4.1	9.0	NNE	12.9	NE	NE	3.4	7.7	ENE	13.9	E	NNW	2.8	7.1	ENE	11.6	ENE	ENE
13	8.0	14.1	NW	19.0	NW	NW	5.5)	10.0)	WNW)	17.9)	NW)	NW	7.0	13.3	NW	19.0	WNW	NW	2.9)	8.6)	W)	13.8)	WNW)	WSW	2.8	5.1	WNW	14.0	WNW	WNW
14	8.2	12.3	NW	18.5	WNW	NW	5.4	7.9	WNW	16.0	NW	NW	8.4	11.9	N	17.0	N	NW	3.0	7.9	WSW	14.2	SW	W	3.4	6.4	WNW	14.6	NW	WNW
15	3.6	7.5	NW	10.3	NNW	NNW	3.1	4.6	WNW	9.1	N	NNW	4.7	9.3	N	13.4	N	NW	2.5	5.8	WSW	12.5	W	SW	3.2)	5.1)	ENE)	9.5)	ENE)	NE)
16	2.0	3.9	NE	8.2	NE	N	2.2	3.7	NNE	8.6	NNE	NE	4.1	6.4	WNW	8.7	NNE	W	2.4	7.4	NE	13.0	NNE	ENE	4.4	7.6	ENE	11.6	ENE	NE
17	6.7	14.6	NW	20.1	NW	NW	5.0	9.5	NW	18.9	WNW	NW	8.9	16.0	N	21.6	N	NNW	2.9	9.9	W	18.3	W	W	5.1	9.0	NE	17.2	NE	NE
18	8.1	14.1	NW	24.2	NW	NW	6.2	9.7	WNW	18.5	WNW	NW	6.9	13.4	NW	19.5	NW	WNW	4.7	12.3	WNW	23.2	WNW	W	4.1	7.6	WSW	17.8	NNW	W
19	3.4	6.3	NW	10.3	NW	NNW	3.4	6.7	WNW	12.6	WNW	N	5.4	10.8	N	13.9	N	W	2.3	4.9	E	9.6	SSE	NNW	2.9	4.6	N	10.2	N	NNW
20	2.0	3.5	E	6.7	E	ENE	2.1	3.6	NE	7.6	NNE	NE	4.0	7.4	NE	9.8	NE	WNW	4.4	9.5	E	15.0	E	NE	4.7	7.4	ENE	11.4	E	NE
21	6.1	11.6	NW	16.5	NW	WNW	4.3	8.7	NW	16.2	NW	NW	6.0)	12.9)	NW)	18.5)	NW)	WNW	3.7	8.4	W	16.6	W	ENE	3.9	7.5	E	14.0	E	NW
22	11.2	16.0	WNW	24.7	W	NW	8.5	12.5	WNW	21.3	WNW	WNW	8.6	14.7	WNW	21.6	NW	WNW	9.5	15.9	W	27.9	W	W	6.9	12.5	WSW	22.5	W	WSW
23	11.6	15.7	WNW	22.1	WNW	NW	8.9	11.4	WNW	21.0	WNW	WNW	9.1	14.7	WNW	22.1	NW	WNW	9.9	14.3	W	30.2	W	W	6.3	11.8	WSW	21.8	NW	W
24	7.3	12.9	NW	21.1	NW	NW	5.3	10.1	WNW	19.8	NW	NW	9.3	14.0	NW	21.1	WNW	WNW	3.6	9.9	W	18.5	WSW	WNW	4.0	7.6	W	16.6	W	NW
25	6.4	10.4	NW	15.9	NW	NW	4.7	8.1	NW	14.1	NW	NW	8.1	11.7	NW	17.5	N	NNW	2.4	5.3	ESE	8.8	SE	N	2.6	4.7	NW	12.7	NW	NNW
26	6.6	11.9	WNW	16.5	WNW	NW	4.8	10.3	WNW	17.3	WNW	NW	6.8	11.7	WNW	17.0	WNW	NNW	2.1	3.3	N	5.8	ESE	NNW	2.2	4.9	NNW	11.0	N	NNE
27	4.3	8.5	NW	12.3	NW	NW	3.3	5.5	NNW	13.1	N	NW	6.1	9.5	N	14.4	N	NNW	2.2	3.8	SE	6.6	E	ESE	3.0	6.2	NE	10.7	NE	NE
28	4.9	7.9	WNW	10.8	WNW	NW	3.4	5.2	NNW	10.4	NNW	NW	4.5	7.0	N	10.8	N	WNW	2.0	3.7	NNE	6.0	NNE	NE	3.4	7.4	ENE	11.4	ENE	NE
29	5.0	9.4	WNW	12.9	WNW	NW	4.0	6.1	NW	12.3	NW	NW	7.0	9.4	N	13.4	N	N	1.7	5.2	SE	9.1	ESE	NW	5.1	8.4	ENE	14.0	ENE	ENE
30	3.4	6.2	WNW	8.2	WNW	WNW	4.5	6.0	WNW	9.6	WNW	WNW	6.9	8.7	WNW	12.3	NW	WNW	1.5	2.8	WSW	4.5	WSW	NW	5.3	7.8	ENE	13.6	N	ENE
31	7.1	11.1	NW	15.9	WNW	NW	4.3	8.0	NW	14.0	WNW	NW	6.5	10.0	N	13.4	N	NNW	2.5	5.9	ESE	10.6	ESE	ESE	2.4	6.6	NNE	12.3	NNE	ENE
月最大		16.0	WNW	24.7	W			12.5	WNW	21.3	WNW			16.0	N	22.1	NW			15.9	W	30.2	W			12.5	WSW	22.5	W	
起日		22		22				22		22				17		23				22		23				22		22		
上旬平均	3.8					NW	3.4					NW	6.0					WNW	3.6					ENE	4.7					ENE
中旬平均	5.0					NW	4.0					NW	6.0					WNW	3.1					ENE	3.7					NE)
下旬平均	6.7					NW	5.1					NW	7.2					WNW	3.7					W	4.1					NE
月平均	5.2					NW	4.2					NW	6.4					WNW	3.5					ENE	4.1					ENE)
10m/s 以上日数		13						5						18						4						3				
15m/s 以上日数		2						0						1						1						0				
20m/s 以上日数		0						0						0						0						0				
30m/s 以上日数		0						0						0						0						0				

地域気象観測風向・風速月報

2022 年 12 月　　単位:(m/s)　6/7 頁

観測所名	笠利						名瀬						喜界島						古仁屋						天城					
日付	平均	最大	最大風向	最大瞬間	最大瞬間風向	最多	平均	最大	最大風向	最大瞬間	最大瞬間風向	最多	平均	最大	最大風向	最大瞬間	最大瞬間風向	最多	平均	最大	最大風向	最大瞬間	最大瞬間風向	最多	平均	最大	最大風向	最大瞬間	最大瞬間風向	最多
1	7.0	9.5	N	13.9	N	N	5.6	7.6	NNW	14.6	NE	NNW	8.8	11.3	NNE	14.4	NNE	N	2.3	6.2	NNW	11.8	NNW	NNW	7.5	9.9	NNE	14.4	N	NNE
2	7.4	9.9	NNE	13.4	NNE	NNE	3.2	7.0	NNW	12.0	NNE	NNE	8.4	11.4	NNE	15.4	NNE	NNE	3.6	6.8	NNW	14.5	NNW	NNE	6.1	9.5	NNE	14.4	NE	NE
3	6.5	9.2	ENE	11.3	ESE	ESE	2.0	5.0	SE	10.0	ESE	SSE	3.6	7.5	ESE	11.3	ESE	E	3.1	5.7	E	12.1	E	ENE	4.9	9.0	E	15.4	E	E
4	6.3	10.3	ENE	13.4	ENE	S	2.0	5.7	S	9.7	S	S	4.4	9.0	ENE	11.8	NE	SSE	2.4	5.3	SE	10.0	ESE	ESE	2.2	5.0	N	6.7	ESE	ESE
5	8.0	12.3	N	17.0	N	N	3.2	8.0	NNW	15.4	N	NNW	7.8	13.5	N	18.5	N	ENE	3.8	7.6	NNW	18.4	NNW	NNE	6.1	15.6	N	20.1	N	NNE
6	7.2	9.2	N	12.9	NNE	N	4.8	6.8	NNW	13.8	N	N	8.6	11.2	N	14.4	NNE	N	3.1	5.6	NNW	12.1	NNW	NNW	7.7	12.4	N	18.5	N	NNE
7	7.0	9.5	NNE	12.3	NE	NNE	3.0)	4.7)	N)	10.4)	NNE)	NNE	7.8	9.9	NNE	13.9	NNE	NE	1.8	4.7	NNW	9.9	NE	NNE	4.9	7.2	NE	10.3	NE	NE
8	6.5	9.2	NE	11.3	NE	NE	1.8	3.8	NNE	9.1	ENE	SSE	4.8	8.5	NE	12.3	NE	ENE	2.2	4.5	ESE	9.3	ENE	NE	4.8	6.9	ENE	10.8	ENE	NE
9	8.2	12.8	ENE	15.4	ENE	E	1.5	4.0	NE	9.9	NE	SSW	5.0	12.0	NE	15.9	NE	E	3.4	5.7	ENE	10.8	ENE	ENE	5.1	8.5	NE	12.9	NE	ENE
10	7.3	13.0	ENE	15.9	NE	ENE	1.9	4.5	NNE	8.5	NE	SSE	5.5	10.4	ENE	14.4	ENE	ENE	2.6	5.0	E	10.5	ENE	ENE	4.8	8.2	ENE	12.9	ENE	NE
11	6.3	8.6	N	13.4	N	N	4.1	6.7	NNW	12.5	NNE	N	7.0	10.2	NNE	13.9	N	NNE	2.4	5.3	NNW	10.7	NNW	N	7.3	12.7	N	17.0	N	NNE
12	4.5	8.1	ENE	11.3	N	NNW	2.8	6.1	NNW	10.7	NNW	NNW	5.6	8.7	NNE	11.8	NE	NNW	2.0)	4.7)	ESE)	9.1)	ENE)	NNW	4.5	8.2	NNE	11.8	NNE	NNE
13	4.2	7.6	NNW	12.3	NNW	NNW	4.2	6.7	NNW	11.9	N	N	6.8	8.8	NNW	12.3	NW	NNW	3.0	6.1	NNW	12.0	NNW	NNW	7.5	11.2	N	14.4	N	NNW
14	4.7	7.6	N	11.8	NNW	NNW	5.5	7.9	NNW	14.0	NNW	NNW	7.7	10.7	NNW	15.4	NNW	NNW	3.0	6.7	NNW	12.6	NNW	NNW	8.4	11.9	N	14.9	N	N
15	3.2	6.6	NE	8.7	NE	NNW	2.4	4.9	NNW	8.0	NNW	NNW	4.2	6.9	NNW	9.8	N	N	1.6	4.3	NNE	6.8	N	NNE	3.6	6.6	N	8.7	NNW	NNE
16	7.2	9.4	ENE	11.8	ENE	ENE	1.4	3.3	NNE	6.8	NNE	SSE	5.6	9.3	NE	11.8	ENE	ENE	3.4	6.2	NNE	12.1	ENE	ENE	5.8	10.6	E	16.5	E	ENE
17	7.6	12.7	N	18.0	NW	N	5.6	13.0	NNW	19.0	NNW	NNW	9.2	13.9	NNW	19.0	NNW	NNW	4.1	8.2	NW	17.0	NNW	N	11.1	17.4	N	21.1	N	N
18	7.2	11.9	NW	19.0	NW	NW	5.1	8.3	N	18.4	WNW	N	10.5	14.5	NW	19.0	WNW	NW	4.6	11.6	WNW	18.3	WNW	NW	11.9	15.5	NW	20.6	NNW	NNW
19	3.8	7.0	N	10.8	NW	NNW	2.9	6.5	NNW	11.0	NW	NNW	5.5	9.1	NW	13.4	NW	N	2.0	5.3	NNW	9.1	NNW	NNE	5.6	10.3	N	13.9	NNW	NNW
20	6.7	10.7	E	13.4	E	ENE	1.8	3.4	S	8.7	SSE	S	5.0	8.4	ENE	11.3	ENE	ENE	2.9	6.1	E	12.6	E	ENE	3.2	6.9	E	11.8	E	ENE
21	7.8	11.0	ESE	14.9	NW	SSE	4.0	8.3	N	16.0	N	SSE	6.5	12.3	NNW	16.5	NNW	SE	4.0	6.6	ESE	12.3	WNW	ESE	5.9	14.6	NNW	19.0	NNW	ESE
22	7.7	10.9	NW	17.5	NW	NW	5.3	8.3	NNW	18.6	NNW	NNW	11.8	15.9	WNW	20.1	WNW	WNW	8.3	11.8	WNW	20.7	W	WNW	12.5	15.8	NW	20.1	NW	NW
23	7.5	10.2	NW	18.0	WNW	NW	5.7	8.5	NNW	17.6	WNW	NNW	11.9	15.3	WNW	21.6	NW	WNW	7.4	12.7	WNW	19.5	WNW	WNW	12.7	15.2	NW	20.6	NW	NW
24	6.9	10.5	NNW	19.0	NW	NW	5.0	8.1	NNW	17.7	N	NNW	11.4	15.5	NW	21.1	NW	NW	5.7	10.6	WNW	17.2	W	NW	12.5	15.3	NW	20.1	NW	NW
25	5.5	9.0	N	13.4	NNW	NNW	5.7	8.4	N	16.4	N	NNW	8.7	13.0	WNW	16.5	NNW	NNW	2.4	6.0	NNW	11.9	N	NNW	10.2	13.5	NW	21.6	NNW	NNW
26	3.6	6.8	N	9.8	N	NNW	3.5	6.6	NNW	10.3	NNW	NNW	6.0	7.7	N	11.8	NNW	NNW	1.8	4.3	WNW	8.2	NW	NNW	6.4	8.9	N	11.8	NNW	NNW
27	3.5	6.9	N	10.3	N	NNW	2.5	5.4	N	10.2	NNW	NNW	5.6	8.9	NNE	12.3	NW	NNE	1.7	4.1	NNE	6.8	NNW	NNW	4.9	10.2	N	13.4	N	N
28	2.7	5.3	N	8.2	N	NNW	1.8	4.8	NNW	7.3	NNW	S	3.6	7.3	N	10.3	N	NNE	1.6	3.6	NNE	6.1	NNE	NNW	2.9	7.2	N	9.3	N	NNE
29	5.3	7.9	NNE	11.3	NNE	NNE	2.2	4.2	N	9.3	N	NE	6.6	8.5	NE	11.8	NE	NNE	2.7	5.2	NNE	10.0	NE	NNE	3.6	8.4	NNE	10.8	NNE	NE
30	6.1	9.1	NNE	13.4	NNE	N	2.4	5.8	NNW	11.1	N	NE	7.6	10.6	NNE	13.9	NNE	NNE	2.7	6.5	NNW	12.7	NNW	NNE	5.8	9.7	NNE	14.4	NNE	NE
31	5.3	8.0	N	11.8	NNE	N	4.5	6.3	NNW	11.1	N	NNW	7.1	9.3	N	12.9	NNE	N	2.2	6.1	NE	13.1	NE	N	6.8	10.4	N	14.9	NNE	NNE
月最大		13.0	ENE	19.0	NW			13.0	NNW	19.0	NNW			15.9	WNW	21.6	NW			12.7	WNW	20.7	W			17.4	N	21.6	NNW	
起日		10		24				17		17				22		23				23		22				17		25		
上旬平均	7.1					N	2.9					NNW	6.5					ENE	2.8					N	5.4					NE
中旬平均	5.5					NNW	3.6					NNW	6.7					NNW	2.9					NNW	6.9					NNE
下旬平均	5.6					NNW	3.9					NNW	7.9					NNE	3.7					NNW	7.7					NW
月平均	6.1					N	3.5					NNW	7.1					N	3.2					NNW	6.7					NNE
10m/s 以上日数		11						1						16						4						16				
15m/s 以上日数		0						0						3						0						6				
20m/s 以上日数		0						0						0						0						0				
30m/s 以上日数		0						0						0						0						0				

地域気象観測風向・風速月報

2022 年 12 月　　単位:(m/s)　7/7 頁

観測所名	伊仙						沖永良部						与論島					
日付	平均	最大	最大風向	最大瞬間	最大瞬間風向	最多	平均	最大	最大風向	最大瞬間	最大瞬間風向	最多	平均	最大	最大風向	最大瞬間	最大瞬間風向	最多
1	3.9	6.1	NNE	10.8	NNE	NNE	9.0	10.7	N	14.9	NNE	NNE	7.4	9.6	NNE	13.4	NNE	NNE
2	4.7	7.0	NE	12.1	NE	NE	8.7	12.1	NNE	16.5	NNE	NNE	6.5	8.8	NE	13.9	NNE	NE
3	4.7	6.6	ESE	13.3	ESE	ENE	8.1	11.9	NE	16.5	E	E	5.7	10.1	NE	14.4	NE	E
4	2.7	6.2	SE	10.0	ESE	ESE	4.4	8.7	ESE	11.3	ESE	ESE	3.8	8.1	SE	11.3	SE	ESE
5	4.5	9.5	NNE	16.4	NNE	NNE	7.4	14.3	N	19.5	NNE	NNE	5.5	12.5	NNE	18.0	NNE	NNE
6	4.5	7.1	NNE	12.9	NNE	NNE	9.4	12.4	N	17.5	N	NNE	8.2	10.8	NNE	15.4	NNE	NNE
7	4.2	6.6	NE	10.9	NE	NNE	8.1	10.2	NNE	13.9	NNE	NE	6.4	8.3	NE	13.9	ENE	NE
8	4.7	6.0	NE	11.4	ENE	ENE	8.2	10.4	NE	13.9	NE	ENE	6.2	8.8	E	12.9	ENE	ENE
9	5.5	9.0	NE	14.7	NE	ENE	9.5	14.2	NE	17.5	NE	ENE	7.0	10.4	NE	15.9	ENE	E
10	5.2	9.2	NE	15.5	NE	ENE	9.1	13.6	NE	17.0	NE	NE	6.4	10.4	ENE	15.4	NNE	ENE
11	3.6	7.0	NE	12.9	NNE	NNE	8.4	12.2	N	17.0	N	NNE	7.3	11.2	N	15.4	N	NNE
12	2.7	6.3	NE	12.2	NE	NNW	6.1	9.2	NNE	12.9	NNE	NNE	5.6	8.6	NNE	11.8	NNE	NNE
13	2.7	5.9	NNW	11.2	NNW	NNW	7.3	10.3	NNW	14.4	NNW	NNW	7.1	10.1	N	13.4	N	N
14	2.2	4.6	NNW	9.8	NNW	NNW	7.7	11.0	NNW	15.9	NNW	N	7.1	9.7	N	13.9	N	N
15	2.2	4.1	NE	6.4	NE	NNE	4.8	6.6	NE	9.3	NNW	N	4.4	6.3	N	9.3	N	NNE
16	5.4	8.0	NE	14.4	NE	ENE	9.7	14.2	NE	17.5	NE	ENE	7.3	10.2	NE	15.4	ENE	ENE
17	4.5	7.6	NNE	14.4	NNE	NNW	11.6	15.6	N	23.1	NNW	N	11.2	15.3	NNW	21.6	N	N
18	3.7	6.3	NW	13.4	NW	NW	10.7	14.5	NW	20.6	NNW	NNW	11.6	15.0	NNW	19.5	NNW	NNW
19	2.2	4.0	NNW	8.0	NNW	NNW	6.0	10.6	N	14.9	NNW	N	5.5	8.6	N	11.8	N	N
20	3.2	6.6	E	11.8	E	N	4.9	8.9	ESE	13.4	E	NNE	4.3	5.8	E	9.8	NNE	NNE
21	4.0	6.6	SE	11.9	NNW	ESE	8.5	12.5	NNW	18.0	NW	ESE	7.9	13.9	NNW	18.5	NNW	NNW
22	4.6	6.9	NW	15.1	NW	NW	10.6	14.7	NW	20.6	NW	NW	11.9	14.8	NW	19.5	NW	NW
23	4.3	5.9	WNW	13.4	WNW	NW	11.1	13.3	NW	20.1	NW	NW	12.3	14.5	NNW	19.5	NNW	NW
24	3.8	5.9	NW	13.7	WNW	NW	11.2	14.1	NW	20.1	NNW	NW	12.5	15.5	NNW	19.5	NW	NW
25	2.7	5.6	NNW	11.1	NNW	NNW	9.1	11.9	NW	18.5	NW	NNW	9.4	13.7	NNW	18.0	NW	NNW
26	2.1	4.1	NNW	7.3	NW	NNW	6.0	8.0	NNW	12.3	NNW	NNW	6.3	9.0	NNW	12.3	NNW	NNW
27	2.4	4.8	NNE	8.0	NNE	N	5.4	8.6	NNW	12.3	N	N	5.4	8.3	NNW	10.8	N	N
28	2.3	4.6	NE	7.8	NE	NNE	4.2	7.4	NNE	10.3	NNE	NNE	4.1	5.8	NNE	8.7	NNE	NNE
29	3.6	6.1	NE	10.6	NNE	NE	6.8	9.5	NE	12.3	NNE	NNE	5.9	8.1	NNE	12.9	NE	NE
30	5.4	6.9	NE	12.9	NE	NE	9.3	11.4	NNE	14.4	NNE	NNE	7.8	9.9	NE	15.4	NE	NE
31	3.7	6.3	NNE	11.7	NNE	NNE	8.6	10.8	NNE	15.4	NNE	NNE	7.5	9.6	NNE	14.4	NNE	NNE
月最大		9.5	NNE	16.4	NNE			15.6	N	23.1	NNW			15.5	NNW	21.6	N	
起日		5		5				17		17				24		17		
上旬平均	4.5					NNE	8.2					NNE	6.3					ENE
中旬平均	3.2					NNW	7.7					N	7.1					N
下旬平均	3.5					NW	8.3					NW	8.3					NW
月平均	3.7					NNE	8.1					NNE	7.3					NNE
10m/s 以上日数		0						23						15				
15m/s 以上日数		0						1						3				
20m/s 以上日数		0						0						0				
30m/s 以上日数		0						0						0				

地域気象観測気温月報

2022 年 12 月　　単位:℃　1/5 頁

観測所名	阿久根			大口			さつま柏原			中甑			川内			溝辺			東市来		
日付	平均	最高	最低	平均	最高	最低	平均	最高	最低	平均	最高	最低	平均	最高	最低	平均	最高	最低	平均	最高	最低
1	9.0	11.3	7.3	7.3	9.5	4.6	8.3	11.2	6.3	10.0	11.3	9.0	8.8]	10.6]	7.6]	6.7	10.5	4.7	9.3	12.2	7.4
2	7.7	9.6	5.9	5.7	10.5	0.8	6.4	10.2	1.5	9.7	10.8	8.7	7.7	11.2	4.7	5.8	10.5	3.0	8.1	11.4	5.8
3	10.5	14.3	6.7	9.0	15.0	2.6	9.8	15.5	4.2	13.5	15.9	10.3	10.8	16.4	5.6	9.4	14.8	3.5	12.6	16.8	6.8
4	12.5	15.0	10.2	12.3	16.7	9.5	12.8	17.0	9.9	14.2	16.1	11.3	13.2	16.7	11.0	12.2	14.7	10.5	14.1	18.0	11.7
5	9.5	12.3	7.8	8.3	11.9	6.2	8.8	12.2	6.5	12.1	14.3	9.9	9.8	13.0	7.9	8.3	11.6	5.6	9.7	12.5	7.2
6	9.3	12.1	6.6	4.5	10.2	−0.6	5.9	12.6	0.7	11.4	11.9	10.6	7.5	12.6	4.3	5.8	11.0	0.7	7.5	13.1	2.8
7	9.5	14.0	5.3	4.5	13.1	−1.7	5.3	13.7	−0.2	11.8	14.8	8.3	7.2	14.9	2.1	6.5	12.8	−0.8	7.7	14.8	2.5
8	10.6	14.7	6.6	6.1	16.3	−2.0	7.1	17.1	−0.4	12.6	15.4	9.0	8.3	17.3	1.4	7.9	15.2	0.9	9.4	17.1	1.8
9	12.1	16.8	6.1	9.2	19.6	−0.2	9.8	19.8	0.4	14.3	17.6	8.6	11.3	19.8	3.9	11.2	18.8	4.8	12.8	20.7	4.8
10	13.0	17.9	9.5	9.9	20.3	2.7	10.8	20.7	3.8	15.0	18.9	11.8	12.1	19.8	6.7	12.5	19.5	7.0	12.9	20.5	7.2
11	12.2	16.1	8.9	7.2	14.5	1.3	8.4	15.7	2.1	13.9	16.2	11.1	9.6	16.1	5.0	9.3	14.4	5.3	11.4	16.5	4.0
12	11.0	15.1	7.0	7.6	16.4	−1.9	8.2	17.5)	−1.1)	12.7	16.1	9.9	9.0	16.9	1.7	8.5	15.6	1.5	9.6	17.0	1.3
13	11.7	14.2	10.0	8.7	13.1	2.8	9.6	14.1	4.8	13.8	15.3	12.7	10.7	14.8	7.7	9.1	13.6	5.2	11.3	16.0	6.9
14	9.1	14.1	6.0	5.7	10.1	0.5	7.4	11.6	3.8	10.3	14.7	8.0	8.7	13.5	4.9	6.2	10.2	0.9	8.7]	13.5]	3.9]
15	6.9	10.0	3.7	3.7	10.1	−1.8	4.5	10.5	−1.7	8.7	11.5	5.8	5.9	11.1	1.2	3.8	10.2	−0.4	6.1	11.4	0.8
16	9.0	12.7	3.7	5.1	12.8	−3.0	5.7	13.2	−2.5	11.2	13.4	6.3	6.6	13.1	0.6	6.5	11.8	−0.9	8.1	13.5	0.5
17	6.3	8.9	3.9	5.3	6.5	2.4	6.0	7.4	3.2	8.8	11.9	6.2	6.7	7.9	4.1	4.6	6.2	1.7	6.5	8.3	4.3
18	3.3	6.1	0.6	1.3	3.3	0.3	2.3	4.4	1.2	6.6	8.4	5.1	3.2	5.5	0.6	0.7	3.0	−1.1	3.8	5.4	2.4
19	4.6	6.9	2.3	1.4	5.8	−3.3	2.2	5.8	−2.5	6.6	8.3	4.8	3.9	7.3	0.1	1.5	5.6	−1.4	3.8	6.7	0.2
20	5.9	11.4	0.7	1.6	11.5	−4.7	2.4	11.8	−3.9	7.1	11.8	2.1	4.5	13.3	−1.5	3.2	11.2	−3.7	5.5	13.5	−1.7
21	9.0	11.9	3.2	4.9	9.4	−2.9	5.8	9.8	−2.0	11.7	13.7	7.6	8.6	11.9	2.5	7.7	10.7	0.4	10.1	12.6	4.0
22	6.6	10.3	2.1	4.7	8.5	0.5	5.5	8.9	1.2	8.4	12.6	4.2	6.5	9.9	2.1	4.4	8.3	0.2	6.6	10.3	1.9
23	3.8	6.2	1.2	0.9	2.5	−0.1	2.4	4.5	0.3	5.0	7.5	3.1	3.4	5.8	1.0	0.8	3.6	−0.6	3.9	6.4	0.9
24	4.0	6.5	1.7	1.4	5.1	−2.5	2.4	5.9	−2.7	6.9	8.6	4.3	3.6	7.2	−0.8	1.4	5.6	−1.1	4.1	7.2	1.7
25	6.3	11.4	0.1	2.5	9.8	−3.4	2.7	11.4	−4.3	8.6	11.4	4.0	4.0	11.0	−1.7	4.2	10.8	−2.6	5.2	11.7	−2.5
26	7.3	11.6	2.7	2.2	10.1	−4.1	3.0	11.1	−2.7	9.8	12.2	5.8	4.5	12.3	−1.4	4.9	10.8	−1.5	5.5	12.1	−0.9
27	7.8	11.9	4.9	2.6	12.3	−3.9	3.4	12.9	−3.4	9.4	12.8	5.5	4.8	12.8	−0.4	5.5	12.6	0.1	7.1	13.7	1.3
28	8.2	11.8	4.1	3.7	11.5	−3.7	3.9	12.2	−3.4	10.7	12.9	6.1	5.5	12.7	−0.4	5.8	12.6	−0.5	7.4	13.8	1.4
29	7.9	10.5	4.7	4.1	10.4	−1.9	5.1	11.4	−2.0	10.1	11.5	9.4	6.1	11.1	1.5	5.8	11.1	1.1	7.7	11.7	3.5
30	6.8	9.9	4.8	3.8	10.1	−1.8	5.2	10.4	−0.3	9.4	11.1	8.6	6.2	10.3	2.0	5.2	8.7	2.5	6.9	9.9	3.9
31	7.1	10.9	4.3	1.7	9.8	−3.6	3.1	10.8	−3.2	10.1	12.1	8.0	4.9	11.9	0.3	4.9	10.7	0.2	6.2	12.6	0.3
月極値		17.9	0.1		20.3	−4.7		20.7	−4.3		18.9	2.1		19.8)	−1.7)		19.5	−3.7		20.7)	−2.5)
起日		10	25		10	20		10	25		10	20		10	25		10	20		9	25
上旬平均	10.4	13.8	7.2	7.7	14.3	2.2	8.5	15.0	3.3	12.5	14.7	9.8	9.8)	15.7)	5.3)	8.6	13.9	4.0	10.4	15.7	5.8
中旬平均	8.0	11.6	4.7	4.8	10.4	−0.7	5.7	11.2	0.3	10.0	12.8	7.2	6.9	12.0	2.4	5.3	10.2	0.7	7.3)	12.0)	2.1)
下旬平均	6.8	10.3	3.1	3.0	9.0	−2.5	3.9	9.9	−2.0	9.1	11.5	6.1	5.3	10.6	0.4	4.6	9.6	−0.2	6.4	11.1	1.4
月平均	8.3	11.8	4.9	5.1	11.2	−0.4	5.9	12.0	0.4	10.5	12.9	7.6	7.2)	12.6)	2.6)	6.1	11.2	1.5	8.0)	12.9)	3.1)
0℃未満日数	0	0	0	0	0	19	0	0	16	0	0	0	0)	0	6)	0	0	11	0)	0	3)
25℃以上日数	0	0	0	0	0	0	0	0	0	0	0	0	0)	0)	0	0	0	0	0)	0)	0
30℃以上日数		0			0			0			0			0)			0			0)	
35℃以上日数		0			0			0			0			0)			0			0)	
積算気温	94			12			24			219			58)			36			85)		

地域気象観測気温月報

2022 年 12 月　　単位:℃　2/5 頁

観測所名	牧之原			鹿児島			輝北			加世田			志布志			喜入			鹿屋		
日付	平均	最高	最低	平均	最高	最低	平均	最高	最低	平均	最高	最低	平均	最高	最低	平均	最高	最低	平均	最高	最低
1	6.2	9.9	4.1	10.1	13.4	8.1	6.0	8.8	4.1	10.2	12.6	8.0	9.3	13.6	7.1	10.1	14.0	8.1	9.7	13.8	7.1
2	5.6	10.5	3.7	9.6	13.4	7.5	5.2	9.7	3.0	8.6	12.1	6.4	8.2	12.8	5.7	9.1	13.1	6.4	8.7	12.0	6.2
3	9.4	13.3	4.8	14.0	16.8	9.8	8.5	13.3	2.1	12.1	17.1	6.8	10.4	15.7	4.9	13.0	16.9	7.7	11.8	15.5	7.1
4	12.1	14.5	10.4	15.4	17.5	13.6	11.6	13.9	10.1	14.8	18.5	13.2	14.0	16.9	12.2	15.4	18.2	13.9	14.7	17.5	12.9
5	7.6	10.4	5.8	11.0	14.4	8.5	7.3	10.1	5.4	10.5	13.5	8.0	9.6	12.5	7.5	10.7	14.4	7.7	10.0	12.9	7.8
6	5.8	9.9	1.8	9.2	14.5	6.0	5.4	9.7	0.6	8.2	12.9	3.6	8.1	14.1	3.9	9.3	14.2	4.1	7.5	14.3	2.1
7	7.1	12.0	2.3	9.5	15.9	4.8	6.6	11.2	0.3	8.0	15.0	2.5	7.8	15.6	1.9	8.2	15.6	2.9	7.1	15.4	1.1
8	8.1	14.0	0.8	11.5	17.2	5.6	7.8	14.2	0.2	9.3	16.7	2.0	9.2	16.7	1.8	10.3	16.4	3.7	9.5	16.7	0.8
9	11.1	16.6	4.9	14.4	19.2	8.8	10.1	15.9	3.5	12.5	20.1	5.2	12.2	19.3	5.9	13.1	19.1	6.6	12.5	18.1	4.2
10	12.9	18.5	8.1	15.9	21.3	11.4	11.9	18.2	8.3	13.2	20.0	8.0	15.2]	21.2]	10.5]	14.4	20.6	9.3	14.7	21.1	8.7
11	9.7	13.8	5.8	12.6	17.4	8.4	9.6	13.7	5.8	11.0	16.2	5.1	11.7	18.8	7.4	12.3	17.6	7.1	10.8	16.8	5.8
12	8.7	13.3	2.9	12.5	17.4	7.3	7.9	13.1	2.2	9.6	16.6	2.2	5.4]	10.2]	3.7]	12.1	17.1	5.6	10.9	16.6	2.6
13	9.2	12.7	6.9	12.1	16.7	8.4	9.0	11.8	7.4	12.8	16.4	9.0	11.6]	16.5]	7.0]	12.2	17.1	6.2	12.0	15.8	7.9
14	5.7	8.6	1.5	9.2	12.3	5.7	5.8	8.7	1.1	10.1	14.7	5.7	8.1	12.9	2.1	8.8	13.3	4.4	8.9	12.5	2.2
15	3.8	8.4	0.3	7.5	13.1	4.1	3.4	8.4	−0.6	5.3]	11.8]	1.3]	5.5	12.2	0.3	6.6	12.6	1.4	4.6	12.0	−1.2
16	6.1	10.4	2.1	9.9	13.6	5.0	5.8	10.6	−0.5	7.7	14.2	1.3	7.1	12.9	1.9	9.7	13.8	2.4	7.0	11.7	−0.1
17	4.2	6.0	1.4	7.3	8.8	5.1	4.2	5.8	1.0	7.3	8.6	5.0	6.4	8.0	3.7	7.2	8.9	4.7	7.0	8.3	4.5
18	0.3	2.0	−0.4	4.2	6.3	3.1	0.7	2.5	−0.2	6.0	8.5	3.9	3.6	8.3	1.4	4.7	6.8	2.0	4.5	7.9	1.2
19	1.4	5.2	−2.1	5.1	8.5	2.1	1.2	4.9	−2.7	4.9	7.8	2.3	3.7	10.8	−0.4	5.0	9.7	1.0	4.0	9.3	−1.2
20	3.3	10.4	−2.6	7.3	13.8	1.2	2.4	9.7	−3.7	5.8	14.0	−0.7	4.8	13.0	−1.7	4.7]	12.6]	0.2]	5.3	13.6	−2.4
21	7.1	10.2	1.5	10.9	13.6	6.1	6.4	10.2	−0.2	10.8	13.8	4.1	7.7	12.3	1.6	10.9	13.7	4.9	9.7	12.5	3.1
22	4.0	8.5	−0.1	7.3	10.4	3.1	4.2	8.8	0.2	9.1	13.0	4.8	7.2	10.7	2.3	7.8	11.4	4.1	7.8	11.7	3.5
23	−0.2	0.9	−1.3	4.4	7.3	1.8	−0.1	0.8	−1.0	6.0	8.5	2.4	3.3	7.7	0.6	5.1	8.7	2.6	4.3	6.6	2.5
24	0.8	4.2	−1.3	4.3	8.5	2.1	1.0	3.9	−0.7	5.0	7.0	2.0	3.9	9.5	0.3	4.6	7.7	2.5	4.2	8.7	−1.5
25	4.1	8.8	−1.6	6.7	13.2	0.4	4.3	8.4	−2.2	6.6	12.5	−1.5	5.4	13.8	−1.8	6.4	13.5	−0.2	5.1	12.3	−3.0
26	4.8)	9.6)	1.0)	7.5	13.8	2.5	5.2	8.8	2.3	7.2	12.5	0.4	6.4	13.3	0.8	7.0	13.4	0.6	5.4	12.3	−2.0
27	5.7	10.6	2.4	8.8	15.0	4.0	5.7	10.5	1.2	6.7	13.4	1.4	7.0	15.1	0.7	8.3	14.5	3.0	6.3	14.4	−0.3
28	6.5	11.5	3.4	8.8	14.6	4.0	6.2	10.5	1.0	7.5	12.9	1.1	8.7	15.4	3.0	8.6	14.7	2.5	7.7	15.0	0.0
29	5.3	9.4	3.3	8.6	13.9	4.8	5.4	8.9	2.7	7.8	11.7	2.2	8.4	14.3	3.4	8.7	13.9	4.6	7.2	12.8	0.7
30	4.6	7.8	2.1	8.2	11.1	5.7	4.6	7.6	0.7	8.0	10.5	5.8	7.1	13.2	2.6	7.5	11.7	1.9	6.6	12.4	0.7
31	4.6	9.4	1.7	7.6	13.5	3.6	4.8	8.6	2.3	6.8	12.3	0.8	6.7	13.6	1.6	6.8	13.8	1.6	5.7	12.8	−0.1
月極値		18.5	−2.6		21.3	0.4		18.2	−3.7		20.1)	−1.5)		21.2]	−1.8)		20.6)	−0.2)		21.1	−3.0
起日		10	20		10	25		10	20		9	25		10	25		10	25		10	25
上旬平均	8.6	13.0	4.7	12.1	16.4	8.4	8.0	12.5	3.8	10.7	15.9	6.4	9.9)	15.2)	5.7)	11.4	16.3	7.0	10.6	15.7	5.8
中旬平均	5.2	9.1	1.6	8.8	12.8	5.0	5.0	8.9	1.0	8.4)	13.0)	3.8)	6.4)	12.1)	1.8)	8.7)	13.0)	3.9)	7.5	12.5	1.9
下旬平均	4.3	8.3	1.0	7.6	12.3	3.5	4.3	7.9	0.6	7.4	11.6	2.1	6.5	12.6	1.4	7.4	12.5	2.6	6.4	12.0	0.3
月平均	6.0	10.0	2.4	9.4	13.8	5.6	5.7	9.7	1.7	8.8)	13.5)	4.0)	7.6)	13.3)	2.9)	9.1)	13.9)	4.4)	8.1	13.3	2.6
0℃未満日数	1	0	7	0	0	0	1	0	9	0)	0	2)	0)	0	3)	0)	0	1)	0	0	9
25℃以上日数	0	0	0	0	0	0	0	0	0	0)	0)	0	0)	0)	0	0)	0)	0	0	0	0
30℃以上日数		0			0			0			0)			0)			0)			0	
35℃以上日数		0			0			0			0)			0)			0)			0	
積算気温	36			140			34			118)			48)			135)			97		

地域気象観測気温月報

2022 年 12 月　　単位:℃　3/5 頁

観測所名	肝付前田			枕崎			指宿			内之浦			田代			種子島			中種子		
日付	平均	最高	最低	平均	最高	最低	平均	最高	最低	平均	最高	最低	平均	最高	最低	平均	最高	最低	平均	最高	最低
1	9.9	14.1	7.3	10.2	12.5	8.3	10.3	13.4	8.5	10.8	13.7	7.5	8.7	11.4	5.8	13.7	15.7	12.6	10.9	12.6	9.4
2	8.6	11.7	5.9	8.9	11.8	7.4	10.0	12.8	7.9	10.1	12.7	7.9	7.9	10.4	5.9	13.3	14.9	12.1	10.8	13.1	9.2
3	10.5	14.8	4.7	13.2	17.3	8.0	13.9	16.4	9.3	12.1	16.1	6.9	10.5	15.7	4.5	17.4	19.5	14.7	15.8	17.9	13.1
4	14.3	17.4	12.4	14.9	17.8	13.3	15.9	17.9	14.3	15.4	18.2	12.1	13.8	16.5	12.0	17.5	18.5	14.4	15.8	17.1	13.1
5	9.8	13.3	7.7	10.4	13.6	7.7	10.8	14.5	7.9	10.5	13.6	8.4	9.4	12.9	7.2	13.5	15.6	11.4	11.9	14.3	9.8
6	8.2	15.3	3.0	8.9	13.1	4.8	9.3	13.8	4.3	9.2	14.6	4.3	6.7	11.6	1.5	12.7	14.0	11.6	10.0	12.7	8.3
7	7.7	16.2)	0.9)	8.4	14.4	3.5	8.3	14.9	3.2	5.6]	15.3]	2.5]	5.2	12.9	−0.2	13.3	15.3	9.2	10.5	13.7	7.8
8	8.9	15.7	1.2	10.6	18.2	3.8	10.8	16.5	4.6	9.6	17.1	2.3	6.0]	16.0]	−0.8]	14.1	18.4	7.2	12.3	16.5	4.5
9	11.8	18.1	5.1	13.9	20.3	8.5	13.6	18.6	7.6	12.6	19.1	6.6	11.0	18.2	3.3	16.7	19.8	12.6	15.0	17.9	12.1
10	13.4	20.2	8.6	14.9	21.0	10.1	14.3	19.8	9.4	13.8	21.4	8.7	11.6	19.4	5.4	17.2	20.2	13.9	15.7	18.4	14.4
11	11.6	18.0	6.8	13.1	16.8	9.1	12.8	16.9	7.7	13.4	18.5	6.8	9.2	16.0	3.1	16.2	18.8	12.6	13.6	17.5	8.7
12	10.1	16.5	3.4	11.2	17.3	5.2	11.3	16.2	4.9	11.6	15.8	5.5	8.3	16.1	−0.3	14.3	18.7	9.8	13.0	17.6	6.9
13	12.1	17.1	8.5	12.9	16.6)	10.2)	12.0	17.1	6.4	13.1	17.1	10.5	10.7	14.8	4.3	15.1	16.9	13.7	12.9	15.5	10.9
14	9.0	14.5	1.1	10.2	14.4	4.6	8.9	12.6	4.3	10.4	13.6	4.8	7.9	11.7	1.6	12.6	16.3	9.1	10.2	13.5	6.1
15	5.3	12.8	−0.6	6.8	11.8	3.1	6.5	11.7	2.8	6.2	12.9	0.8	3.2	10.4	−2.2	9.9	12.2	5.5	7.9	11.2	3.2
16	6.7	12.1	0.5	9.2	13.1	3.0	9.4	13.0	2.6	8.2	14.4	1.2	6.2	11.6	−1.4	11.3	14.9	5.6	10.0	13.0	3.3
17	6.9	8.6	4.1	7.4	8.8	5.2	7.5	9.4	4.6	8.1	10.0	4.6	6.5	7.8	4.8	11.0	12.6	8.8	8.7	11.5	6.5
18	4.6	9.3	1.0	6.4	8.7	4.6	4.7	7.3	2.9	5.6	8.3	3.2	4.1	5.3	3.2	8.6	10.8	6.2	6.0	8.3	4.6
19	4.1	9.5	0.2	5.3	8.9	2.9	5.9	9.3	2.2	4.7	10.2	−1.0	4.2	8.4	−1.0	8.8	10.9	5.4	6.3	9.0	4.1
20	4.5	13.9	−2.2	7.4	14.5	2.0	7.1	13.4	1.4	5.6	13.8	−1.2	3.3	12.6	−3.1	9.6	14.4	5.4	8.1	12.4	4.0
21	8.0	12.5	1.3	11.8	15.1	7.1	10.0	12.8	5.0	10.2	14.3	2.5	9.1	14.7	0.2	14.2	17.1	8.4	12.9	15.7	8.4
22	8.1	11.9	3.8	8.8	12.5	4.7	8.0	11.4	3.9	8.9	13.5	5.0	7.2	11.1	3.3	12.0	15.7	7.4	9.4	13.0	5.2
23	4.7	9.0	2.3	5.9	9.0	4.1	5.3	9.3	2.2	5.4	7.8	3.7	4.2	7.3	1.9	8.4	10.3	6.6	5.9	7.8	4.1
24	4.1	9.4	−0.7	5.0	7.8	2.5	4.8	9.2	2.3	5.5	9.2	0.4	3.5	6.7	−1.9	8.2	9.4	6.1	5.5	7.4	4.1
25	6.1	14.2	−2.1	7.2	12.4	1.2	6.7	12.9	1.8	7.6	13.4	−1.9	4.1	11.2	−4.0	10.0	13.4	3.0	7.9	11.5	3.9
26	6.9	13.5	−0.6	7.9	13.0	3.1	7.5	13.2	2.1	7.0	13.7	0.0	4.4	11.1	−1.9	11.2	12.6	9.6	8.8	11.1	6.5
27	6.6	15.3	−0.2	8.3	13.5	4.7	7.7	14.2	3.4	8.2	15.5	2.6	4.0	12.3	−2.2	12.1	14.2	8.4	9.8	13.3	5.0
28	8.1	15.5	1.0	9.0	13.0	4.6	9.1	14.1	3.7	9.4	14.9	2.5	6.6	12.4	−0.8	12.6	13.7	11.4	9.9	12.6	7.3
29	8.0	13.4	2.3	8.7	12.3	5.5	9.3	12.7	6.3	9.1	14.7	4.8	5.8	10.7	−0.2	11.5	12.9	9.9	8.9	11.2	6.4
30	7.4	13.8	2.1	8.1	11.1	6.1	8.0	11.5	5.1	8.3	14.8	3.0	5.3	10.4	0.3	11.6	13.3	9.2	9.2	11.5	7.4
31	6.4	14.6	0.2	7.9	12.7	4.0	7.7	13.7	2.5	7.7	13.2	0.3	4.8	11.4	−1.4	11.3	13.1	9.5	8.8	11.8	6.3
月極値		20.2	−2.2		21.0	1.2		19.8	1.4		21.4)	−1.9)		19.4)	−4.0)		20.2	3.0		18.4	3.2
起日		10	20		10	25		10	20		10	25		10	25		10	25		10	15
上旬平均	10.3	15.7	5.7	11.4	16.0	7.5	11.7	15.9	7.7	11.6)	16.3)	7.2)	9.4)	14.3)	5.0)	14.9	17.2	12.0	12.9	15.4	10.2
中旬平均	7.5	13.2	2.3	9.0	13.1	5.0	8.6	12.7	4.0	8.7	13.5	3.5	6.4	11.5	0.9	11.7	14.7	8.2	9.7	13.0	5.8
下旬平均	6.8	13.0	0.9	8.1	12.0	4.3	7.6	12.3	3.5	7.9	13.2	2.1	5.4	10.8	−0.6	11.2	13.2	8.1	8.8	11.5	5.9
月平均	8.1	13.9	2.9	9.4	13.7	5.6	9.3	13.6	5.0	9.3)	14.2)	4.1)	6.9)	12.1)	1.6)	12.6	15.0	9.4	10.4	13.2	7.2
0℃未満日数	0	0	6	0	0	0	0	0	0	0)	0	3)	0)	0	14	0	0	0	0	0	0
25℃以上日数	0	0	0	0	0	0	0	0	0	0)	0)	0	0)	0)	0	0	0	0	0	0	0
30℃以上日数		0			0			0			0)			0)			0			0	
35℃以上日数		0			0			0			0)			0)			0			0	
積算気温	84			147			146			144)			58)			336			201		

地域気象観測気温月報

2022 年 12 月　　単位:℃　4/5 頁

観測所名	上中			屋久島			尾之間			中之島			笠利			名瀬			喜界島		
日付	平均	最高	最低	平均	最高	最低	平均	最高	最低	平均	最高	最低	平均	最高	最低	平均	最高	最低	平均	最高	最低
1	11.4	12.7	10.4	12.7	14.1	11.5	15.2	17.3	13.9	11.8	12.6	10.6	16.2	17.1	15.4	16.8	17.5	16.2	17.2	18.3	16.0
2	11.1	14.2	8.6	11.9	15.6	9.8	14.3	16.3	12.6	11.0	12.2	10.0	15.8	18.3	13.7	15.4	17.1	14.2	16.4	18.5	14.1
3	16.2	17.9	13.8	16.5	19.1	14.3	18.0	19.9	16.0	16.5	18.7	12.2	20.2	22.0	17.7	18.5	20.7	15.3	19.4	21.0	17.7
4	16.5	17.8	15.0	17.7	18.8	16.3	18.5	20.8	17.3	17.7	19.8	15.5	22.5	25.2	20.8	21.5	25.0	20.0	22.4	25.8	20.1
5	12.9	15.4	10.7	13.9	16.8	10.4	15.4	18.0	13.5	13.9	16.2	10.7	19.1	22.2	15.8	19.1	21.1	16.2	20.0	22.7	17.0
6	11.1	13.8	9.8	12.7	15.4	10.6	14.5	18.6	11.8	12.4	14.6	10.6	16.7	19.3	15.2	17.0	19.0	15.8	17.3	19.3	16.2
7	11.5	14.2	9.4	12.8	15.8	10.5	14.2	18.6	10.7	13.0	15.4	11.5	17.5	20.5	15.5	17.1	19.7)	15.0)	17.6	19.9	16.0
8	13.4	18.2	9.4	14.8	18.4	11.1	15.9	19.2	12.0	14.7	17.5	10.9	19.4	21.8	17.3	16.9	22.1	13.7	18.9	21.8	17.3
9	15.3	19.2	13.2	16.4	18.7	13.0	18.3	21.1	16.8	17.1	19.1	15.0	20.3	21.6	18.5	18.5	20.2	16.0	19.5	21.0	17.5
10	16.6	19.6	15.0	18.1	20.3	15.8	19.1	22.1	16.9	17.7	20.9	14.8	21.2	23.2	18.5	19.1	23.4	16.2	20.4	23.6	17.4
11	14.6	17.9	11.2	15.6	19.2	12.8	16.9	20.9	12.2	15.2	18.0	12.8	19.7	23.2	17.3	19.8	22.5	18.1	20.3	22.2	18.4
12	13.8	18.6	9.2	15.4	19.4	10.6	16.3	20.0	11.4	14.4	18.4	8.5	18.1	20.9	15.5	18.2	21.3	16.3	19.1	21.2	16.4
13	14.0]	16.2]	12.7]	15.2	18.0	13.5	16.7	20.7)	13.0)	14.8	17.5	12.9	18.0	20.7	15.6	18.2	19.9	16.4	19.1	20.3	17.5
14	13.5]	14.8]	11.3]	12.9	16.1	8.2	13.8	17.5	9.4	12.6	14.8	9.4	16.3	18.3	14.4	16.8	18.5	15.4	17.4	19.0	15.9
15	9.1]	10.3]	7.5]	10.5	13.2	8.3	12.2	15.6	9.1	11.2)	13.1)	9.2)	16.0	18.0	13.7	15.6	18.2	13.5	16.7	17.9	15.7
16	10.8	14.2	7.4	12.4	14.7	10.1	13.7	16.3	11.6	12.2	14.0	10.3	16.9	18.2	15.3	15.2	17.4	13.7	16.9	18.9	15.8
17	9.9	12.2	8.0	11.3	13.6	9.2	13.3	15.0	10.2	11.5	14.6	9.3	15.7	18.9	13.0	15.7	17.3	13.3	16.7	18.5	15.0
18	7.8	9.6	6.1	7.9	9.7	6.3	9.2	12.6	7.4	8.0	10.8	6.6	11.7	14.5	9.4	12.2	14.8	9.9	13.5	15.9	10.7
19	7.4	10.3	5.7	8.6	10.0	7.6	10.7	15.1	7.3	9.2	13.1	7.7	13.3	17.3	11.1	13.1	16.8	10.2	14.7	17.1	11.4
20	9.1	13.8	5.1	11.5	14.5	8.6	12.3	15.0	9.9	12.0	14.6	8.8	15.9	18.4	10.5	13.5	17.2	9.3	15.9	17.8	10.9
21	13.5	15.8	10.2	14.6	16.6)	12.2)	15.4	17.5	13.5	14.3	16.5	12.5	17.8	19.9	15.3	17.4	18.7	16.1	18.0	20.3	16.3
22	11.4	14.5	6.9	11.8	14.9	7.6	12.2	16.5	8.5	11.5	14.1	8.2	14.6	16.5	10.2	14.9	16.6	10.9	15.8	17.4	12.3
23	7.5	9.4	5.8	7.7	10.1	6.0	9.2	11.4	6.9	8.0	10.3	5.7	11.4	14.4	9.8	11.5	13.8	9.8	12.7	14.4	10.9
24	6.8	8.4	5.8	8.1	10.0	5.8	9.7	13.7	6.6	7.9	10.3	5.9	11.9	14.6	10.0	11.9	13.4	10.1	13.0	14.9	11.3
25	9.1	11.8	5.2	10.5	13.6	6.5	11.1	15.9	6.8	10.3	13.5	7.7	13.6	17.2	10.9	14.4	16.2	11.6	14.9	16.6	11.9
26	10.0	12.0	8.2	11.8	13.7	10.4	12.0	17.0	8.9	11.5	13.5	10.6	15.3	16.5	14.1	16.0	17.1	13.8	16.5	17.2	15.3
27	10.5	13.4	8.5	12.0	15.1	10.4	12.8	16.5	9.7	11.3	12.9	10.3	14.8	16.7	11.3	15.1	16.9	12.1	16.2	17.3	14.1
28	10.8	14.1	8.7	11.7	13.9	10.3	13.5	15.3	10.9	11.7	13.3	10.1	15.9	19.0	12.7	15.2	19.4	12.0	16.9	18.9	13.4
29	9.7	10.9	8.9	11.2	13.5	9.9	12.8	15.6	11.6	10.6	11.5	9.5	15.7	16.6	14.6	15.3	16.6	13.9	16.6	17.2	15.8
30	10.1	11.5	9.2	10.9	12.7	10.1	13.0	15.4	11.8	10.2	11.0	9.4	13.7	15.1	12.7	13.6	15.0	12.5	14.9	16.1	14.1
31	10.0	13.0	8.1	11.3	14.3	9.8	12.8	16.4	9.2	11.6	15.6	9.7	15.0	19.4	13.0	15.7	18.5	13.2	16.1	18.5	14.1
月極値		19.6)	5.1)		20.3	5.8		22.1	6.6		20.9	5.7		25.2	9.4		25.0	9.3		25.8	10.7
起日		10	20		10	24		10	24		10	23		4	18		4	20		4	18
上旬平均	13.6	16.3	11.5	14.8	17.3	12.3	16.3	19.2	14.2	14.6	16.7	12.2	18.9	21.1	16.8	18.0	20.6	15.9	18.9	21.2	16.9
中旬平均	10.5]	13.8]	7.5]	12.1	14.8	9.5	13.5	16.9	10.2	12.1	14.9	9.6	16.2	18.8	13.6	15.8	18.4	13.6	17.0	18.9	14.8
下旬平均	9.9	12.3	7.8	11.1	13.5	9.0	12.2	15.6	9.5	10.8	13.0	9.1	14.5	16.9	12.2	14.6	16.6	12.4	15.6	17.2	13.6
月平均	11.4)	14.1)	9.1)	12.6	15.2	10.2	14.0	17.2	11.2	12.4	14.8	10.2	16.5	18.9	14.2	16.1	18.4	13.9	17.1	19.0	15.0
0℃未満日数	0)	0	0)	0	0	0	0	0	0	0	0	0	0	0	0	0	0	0	0	0	0
25℃以上日数	0)	0)	0	0	0	0	0	0	0	0	0	0	0	1	0	0	1	0	0	1	0
30℃以上日数		0)			0			0			0			0			0			0	
35℃以上日数		0)			0			0			0			0			0			0	
積算気温	252)			358			405			353			510			499			531		

地域気象観測気温月報

2022 年 12 月　　単位:℃　5/5 頁

観測所名	古仁屋			天城			伊仙			沖永良部			与論島		
日付	平均	最高	最低	平均	最高	最低	平均	最高	最低	平均	最高	最低	平均	最高	最低
1	16.5	17.7	15.1	17.4	18.3	16.5	16.6	18.0	15.7	18.3	19.0	17.5	18.8	20.0	17.7
2	15.8	17.5	14.1	16.6	18.2	15.3	15.7	17.7	14.3	17.6	19.6	15.6	18.4	19.5	17.1
3	19.6	21.6	16.9	19.7	20.9	17.6	19.3	21.1	17.7	20.6	22.4	19.4	20.3	21.9	18.1
4	22.8	26.5	20.4	22.1	26.3	19.1	22.2	25.0	20.1	23.5	25.8	22.0	23.3	26.4	21.5
5	20.1	23.3	16.4	20.5	25.1	16.9	19.6	23.2	15.8	21.4	24.7	17.5	21.6	25.3	18.0
6	16.7	19.0	14.2	17.5	19.9	16.2	16.4	18.4	15.3	18.1	19.7	16.8	18.6	19.6	17.4
7	16.3	19.3	12.4	17.7	20.6	15.5	16.7	19.4	14.3	18.1	20.6	16.5	18.9	21.2	17.2
8	18.8	21.5	15.8	19.6	22.7	17.1	19.2	21.7	16.8	20.4	22.7	17.8	20.9	23.9	18.8
9	20.1	21.3	18.3	20.1	21.2	18.4	19.0	20.5	17.7	20.3	21.7	18.6	19.9	21.0	18.8
10	20.6	23.3	18.2	20.6	23.9	18.4	20.4	22.9	17.6	21.6	23.9	19.3	21.7	24.2	19.2
11	19.9	22.6	17.0	20.2	23.2	18.2	19.1	21.6	17.6	20.6	22.8	18.5	21.1	23.2	19.1
12	17.9	21.6)	14.2)	18.2	20.4	15.9	17.0	19.8	14.0	19.1	20.5	17.9	19.5	21.1	18.6
13	17.9	20.3	15.0	18.5	21.0	16.9	16.8	19.9	13.6	19.0	20.5	17.9	19.1	21.0	17.9
14	16.6	18.4	14.8	17.0	20.0	15.7	15.5	18.2	14.1	17.8	19.4	16.7	18.1	19.4	16.9
15	16.0	18.1	14.0	16.8	18.9	15.2	15.8	18.4	13.7	17.7	19.0	16.6	18.1	20.3	16.9
16	16.3	17.9	14.7	16.2	18.2	15.0	15.8	17.7	14.2	17.6	19.6	16.1	18.0	19.6	16.8
17	16.3	18.5	13.4	16.6	18.5	13.6	15.5	17.9	12.6	17.3	19.3	14.7	17.6	19.8	14.8
18	11.9	15.0	10.0	12.8	15.3	10.6	11.1	13.5	9.5	13.0	15.4	10.7	13.5	15.7	11.8
19	13.8	17.7	9.8	14.9	19.0	12.6	13.0	17.1	9.8	15.5	17.6	12.8	15.8	18.4	13.2
20	16.4	18.5	11.6	15.7	20.4	9.6	16.1	19.5	11.5	18.2	20.2	15.3	18.2	20.7	16.2
21	18.0	19.8	15.8	17.4	18.8	16.1	17.0	18.8	14.7	18.7	20.6	16.3	18.5	19.9	16.6
22	15.2	16.6	11.5	15.5	17.5	12.4	13.9	15.9	10.3	15.4	16.9	12.7	15.8	17.4	13.9
23	11.7	13.4	9.9	12.7	14.2	10.5	10.7	12.7	9.3	12.7	14.1	11.0	13.4	14.9	12.0
24	12.1	14.3	10.6	12.8	15.4	10.9	10.9	13.7	9.5	12.8	14.6	11.1	13.4	14.7	11.8
25	13.5	16.0	10.1	15.2	18.6	11.8	13.1	16.5	9.6	15.1	17.2	11.2	15.4	17.7	12.5
26	14.4	17.0	11.5	16.3	19.4	14.8	14.1	17.5	11.3	16.7	17.6	15.9	17.0	18.3	15.7
27	14.8	17.2	12.8	15.7	18.1	13.9	14.7	17.6	12.9	16.5	17.8	14.6	17.0	18.8	15.7
28	16.4	19.9	13.9	16.4	20.2	13.5	16.1	19.8	13.6	17.9	20.4	15.7	18.6	21.0	17.1
29	15.8	17.3	14.2	16.2	17.3	13.9	16.1	17.7	14.7	18.1	19.4	17.2	18.8	20.9	16.7
30	13.6	15.3	12.6	14.0	16.2	13.1	13.3	15.7	12.3	15.1	17.5	13.8	16.0	17.6	14.7
31	14.8	18.7	11.4	16.1	18.9	14.0	14.6	17.8	12.0	16.5	18.8	14.9	17.1	19.2	15.4
月極値		26.5	9.8		26.3	9.6		25.0	9.3		25.8	10.7		26.4	11.8
起日		4	19		4	20		4	23		4	18		4	24
上旬平均	18.7	21.1	16.2	19.2	21.7	17.1	18.5	20.8	16.5	20.0	22.0	18.1	20.2	22.3	18.4
中旬平均	16.3	18.9	13.5	16.7	19.5	14.3	15.6	18.4	13.1	17.6	19.4	15.7	17.9	19.9	16.2
下旬平均	14.6	16.9	12.2	15.3	17.7	13.2	14.0	16.7	11.8	16.0	17.7	14.0	16.5	18.2	14.7
月平均	16.5	18.9	13.9	17.0	19.6	14.8	16.0	18.6	13.7	17.8	19.7	15.9	18.1	20.1	16.4
0℃未満日数	0	0	0	0	0	0	0	0	0	0	0	0	0	0	0
25℃以上日数	0	1	0	0	2	0	0	1	0	0	1	0	0	2	0
30℃以上日数		0			0			0			0			0	
35℃以上日数		0			0			0			0			0	
積算気温	511			527			495			551			562		

地域気象観測日照時間月報

2022 年 12 月　　単位:h　1/2 頁

観測所名 日付	阿久根	大口	さつま柏原	中甑	川内	東市来	牧之原	鹿児島	輝北	加世田	志布志	喜入	鹿屋	肝付前田	枕崎	指宿
1	1.8	3.5	2.2	0.7	2.4	2.9	4.6	4.2	3.7	2.6	1.7	3.3	2.6	2.6	3.5	2.9
2	1.0	2.1	1.7	0.0	1.8	1.8	1.5	1.8	0.9	1.3	1.0	1.5	1.2	0.5	1.4	1.2
3	0.5	0.0	0.5	0.6	0.2	0.8	0.4	1.3	0.8	1.2	0.0	0.7	0.0	0.0	1.0	0.0
4	0.1	0.7	0.0	0.0	0.0	0.0	0.5	0.5	0.0	0.2	0.5	0.0	0.0	0.1	0.3	0.0
5	0.2	0.0	0.2	0.3	0.3	0.0	0.0	0.0	0.0	0.0	0.0	0.0	0.0	0.0	0.0	0.0
6	7.3	8.6	8.8	3.8	8.4	8.6	9.2	7.9	8.5	5.5	9.6	8.8	9.4	8.9	7.9	8.6
7	7.1	8.0	8.8	4.9	8.2	8.5	8.9	9.4	8.7	8.9	9.2	8.8	9.0	9.3	9.5	8.9
8	7.1	7.4	7.3	6.8	6.9	7.5	8.2	8.2	7.9	7.8	8.2	8.2	8.3	8.4	8.0	8.3
9	7.1	8.0	7.7	7.2	7.0	5.5	6.8	5.8	5.6	5.4	4.8	5.2	4.8	4.4	4.9	4.6
10	9.2	9.3	9.4	9.4	9.3	9.4	9.3	9.4	9.3	9.4	9.3	8.9	9.0	8.3	9.7	8.8
11	3.8	4.1	4.5	1.4	5.1	3.8	5.6	5.1	5.3	2.6	5.9	5.1	5.5	4.6	3.7	3.7
12	5.4	6.1	6.0	6.0	5.8	5.0	6.2	6.4	5.1	4.7	5.7	5.5	5.7	4.6	4.7	4.8
13	3.3	7.4	4.5	2.8	2.9	4.2	8.2	6.4	7.4	2.9	9.3	5.5	9.4	8.5	6.6	7.0
14	1.4	1.0	3.6	1.4	1.3	2.3	2.8	2.7	4.1	0.8	3.5	1.5	6.2	3.1	3.3	3.3
15	8.8	8.5	8.8	4.4	8.7	8.8	9.2	9.5	9.0	5.2	9.4	8.9	9.2	8.8	7.0	8.3
16	0.6	0.4	0.2	0.0	0.1	0.2	0.2	0.1	0.1	0.2	0.1	0.2	0.0	0.0	0.2	0.0
17	0.0	0.0	0.0	0.0	0.0	0.0	0.0	0.0	0.0	0.0	0.0	0.0	0.0	0.0	0.0	0.0
18	1.2	3.0	1.7	1.2	0.7	2.2	1.0	2.6	2.4	0.5	7.0	1.2	7.3	3.2	2.2	2.1
19	1.3	1.0	3.0	0.0	1.0	1.8	4.6	4.1	4.8	1.6	8.7	5.5	7.5	6.2	5.0	5.6
20	9.4	9.1	8.6	9.0	8.9	9.0	9.2	9.5	8.8	8.6	9.4	8.9	8.8	9.1	9.6	8.8
21	0.0	0.0	0.0	0.0	0.0	0.0	0.0	0.1	0.0	0.2	0.0	0.0	0.1	0.0	0.0	0.0
22	0.2	0.4	0.0	1.2	0.1	0.4	0.0	1.3	0.0	0.6	6.1	2.1	4.0	2.7	2.7	4.1
23	0.6	0.1	0.5	1.7	0.0	2.8	0.0	5.8	0.0	1.7	6.6	6.2	6.6	6.2	1.2	7.1
24	1.1	2.5	1.4	0.3	1.0	0.3	4.1	0.9	2.4	0.0	8.7	0.3	1.6	1.9	1.7	1.8
25	4.5	6.2	6.0	2.4	3.4	4.8	7.4	6.8	7.2	4.8	9.3	7.2	8.3	8.4	6.4	6.5
26	8.0	9.1	9.1	4.8	8.8	9.1	9.3	9.5	9.0	7.7	9.4	8.5	9.2	8.9	6.5)	9.0
27	9.3	9.1	9.0	5.9	8.8	8.8	9.2	9.6	9.0	8.6	9.4	8.7	9.2	8.9	9.5	8.9
28	1.9	5.0	2.9	2.2	2.0	2.7	7.3	3.5	7.2	3.4	7.9	4.9	6.0	6.4	4.3	5.6
29	7.4	9.2	7.0	3.1	5.6	6.0	8.0	7.8	7.5	6.4	8.7	7.8	8.3	7.6	6.3	7.0
30	2.0	3.5	3.2	2.4	2.5	0.9	1.2	0.6	1.4	1.0	2.7	1.1	2.2	2.4	1.2	1.9
31	2.7	7.1	7.7	1.6	5.5	5.0	9.1	8.6	8.8	5.4	9.5	8.7	9.3	9.0	7.9	9.0
旬合計　上旬	41.4	47.6	46.6	33.7	44.5	45.0	49.4	48.5	45.4	42.3	44.3	45.4	44.3	42.5	46.2	43.3
旬合計　中旬	35.2	40.6	40.9	26.2	34.5	37.3	47.0	46.4	47.0	27.1	59.0	42.3	59.6	48.1	42.3	43.6
旬合計　下旬	37.7	52.2	46.8	25.6	37.7	40.8	55.6	54.5	52.5	39.8	78.3	55.5	64.8	62.4	47.7	60.9
月合計	114.3	140.4	134.3	85.5	116.7	123.1	152.0	149.4	144.9	109.2	181.6	143.2	168.7	153.0	136.2	147.8
0.1 時間未満日数	2	4	4	6	4	4	5	2	6	3	4	4	5	5	3	6

地域気象観測日照時間月報

2022 年 12 月　　単位:h　2/2 頁

観測所名 日付	内之浦	田代	種子島	上中	屋久島	尾之間	中之島	名瀬	古仁屋	伊仙	沖永良部
1	0.7	1.8	0.1	0.0	0.0	0.0	0.1	0.0	0.0	0.0	0.0
2	0.0	0.1	0.0	0.0	0.0	0.0	0.0	0.0	0.0	0.0	0.0
3	0.0	0.0	0.1	0.0	0.0	0.0	0.0	0.0	0.0	0.0	0.0
4	0.6	0.0	0.7	0.0	0.0	1.0	0.0	0.3	1.6	4.6	7.2
5	0.0	0.0	0.0	0.0	0.0	0.0	0.0	0.0	0.0	0.9	5.4
6	9.0	8.3	9.7	9.4	7.9	9.5	6.1	2.5	4.7	2.1	0.2
7	9.0	9.1	9.6	9.4	8.6	7.9	7.2	2.0	2.3	3.1	2.8
8	8.6	8.2	5.2	7.7	6.3	8.8	6.6	3.6	2.6	3.5	3.6
9	4.0	3.9	1.8	0.5	1.3	1.8	0.0	0.0	0.0	0.0	0.0
10	9.0	8.1	9.2	7.7	2.1	9.4	3.7	5.3	6.4	9.0	7.1
11	3.8	3.1	4.2	5.9	2.6	3.1	1.0	2.0	1.8	3.5	3.0
12	3.8	4.9	1.0	3.3	3.7	6.4	4.8	5.2	6.0	4.4	4.4
13	5.4	3.9	6.7	5.4	5.4	9.2	4.6	2.3	7.9	5.4	5.1
14	3.1	1.8	1.1	1.4	0.0	3.8	0.3	0.0	0.0	0.0	0.0
15	8.6	8.7	5.3	2.7	1.7	3.7	1.6	0.1	0.2	1.1	0.6
16	0.0	0.1	0.0	0.0	0.0	0.0	0.0	0.0	0.0	0.0	0.0
17	0.0	0.0	0.0	0.0	0.0	0.0	0.0	0.0	0.0	0.0	0.1
18	5.7	0.2	0.7	0.4	0.2	6.3	1.6	1.6	2.2	0.2	1.2
19	7.1	4.4	4.5	1.6	0.6	7.8	3.0	1.9	6.2	3.7	4.0
20	8.6	8.1	9.2	7.9	3.9	8.4	3.3	0.4	2.3	7.3	9.7
21	0.0	0.0	0.2	0.2	0.1	0.0	0.0	0.0	0.0	0.0	0.0
22	0.8	0.1	2.2	1.0	3.6	4.7	0.9	1.3	1.3	2.7	0.9
23	6.6	2.4	2.0	1.0	2.8	7.6	1.6	1.0	2.1	0.3	0.7
24	1.0	0.4	1.3	0.7	0.2	7.5	1.6	0.5	3.2	2.6	1.5
25	8.8	5.2	5.7	4.0	3.5	8.4	1.8	2.1	2.7	4.3	2.6
26	8.6	8.3	8.5	8.6	5.9	7.1	0.9	0.0	0.0	0.1	0.0
27	8.6	8.4	9.6	9.2	5.4	9.2	1.4	0.0	0.0	0.5	0.0
28	8.6	5.0	4.6	3.5	0.2	0.1	0.0	1.2	3.4	4.3	5.7
29	7.6	5.6	4.2	3.4	1.3	1.7	0.0	0.0	0.0	0.0	0.0
30	3.1	2.5	0.0	0.0	0.0	0.0	0.0	0.0	0.0	0.0	0.0
31	8.8	6.7	9.1	8.8	0.9	9.3	2.0	3.5	6.7	5.7	1.1
旬合計　上旬	40.9	39.5	36.4	34.7	26.2	38.4	23.7	13.7	17.6	23.2	26.3
旬合計　中旬	46.1	35.2	32.7	28.6	18.1	48.7	20.2	13.5	26.6	25.6	28.1
旬合計　下旬	62.5	44.6	47.4	40.4	23.9	55.6	10.2	9.6	19.4	20.5	12.5
月合計	149.5	119.3	116.5	103.7	68.2	142.7	54.1	36.8	63.6	69.3	66.9
0.1 時間未満日数	6	5	5	8	9	8	11	13	13	10	11

地域気象観測相対湿度月報

鹿児島県 (88)　　2022 年 12 月

蒸気圧単位:hPa　相対湿度単位:%　1/5 頁

観測所名	阿久根			大口			さつま柏原			中甑			川内			溝辺			東市来		
日付	平均蒸気圧	平均湿度	最小湿度	平均蒸気圧	平均湿度	最小湿度	平均蒸気圧	平均湿度	最小湿度	平均蒸気圧	平均湿度	最小湿度	平均蒸気圧	平均湿度	最小湿度	平均蒸気圧	平均湿度	最小湿度	平均蒸気圧	平均湿度	最小湿度
1	6.5	57	49	5.7	56	46	7.0	64	52				6.3]	56]	53]						
2	6.0	57	46	5.7	64	39	6.6	70	47				6.4	62	41						
3	9.0	70	62	9.6	83	64	11.2	92	72				10.2	78	61						
4	11.9	83	68	12.3	87	70	13.7	93	73				13.3	88	68						
5	9.3	78	60	9.7	89	62	10.9	96	69				10.8	89	54						
6	7.1	61	41	6.6	81	47	7.7	85	47				8.0	80	41						
7	7.6	64	47	6.5	81	46	7.6	87	51				7.9	81	46						
8	7.4	59	39	7.0	79	25	7.9	82	26				8.1	78	30						
9	9.2	65	50	9.1	79	47	10.3	85	51				10.3	78	51						
10	10.6	71	52	9.8	83	39	11.2	89	45				11.4	83	49						
11	8.9	63	47	7.9	79	55	9.0	82	50				9.3	79	48						
12	8.8	67	48	8.0	78	44	9.2	85	47)				9.1	81	46						
13	9.7	71	51	8.6	77	49	10.3	87	55				10.3	81	48						
14	6.5	56	45	5.9	65	44	6.9	68	41				6.9	61	45				5.3]	55]	47]
15	5.8	58	44	5.3	70	41	6.2	77	45				6.3	70	43				5.9	63	43
16	7.0	61	47	6.7	78	43	7.8	86	46				7.6	79	48				7.0	66	42
17	8.1	84	63	7.5	84	64	8.6	92	67				8.4	85	62				8.2	85	63
18	6.7	87	65	6.0	89	76	7.0	97	76				6.8	88	71				6.9	86	71
19	5.6	67	53	5.5	83	57	6.4	90	69				6.4	80	61				6.1	77	55
20	5.9	65	47	5.5	81	48	6.2	87	48				6.4	78	45				6.3	71	45
21	10.2	88	67	8.7	96	92	9.5	100	100				10.3	90	66				10.8	86	65
22	8.4	85	71	7.5	87	72	8.9	98	88				8.6	88	68				8.7	88	79
23	6.6	82	61	5.8	89	75	6.7	92	75				6.4	82	66				6.4	80	59
24	6.1	75	58	5.5	82	66	6.6	90	72				6.2	79	60				5.9	73	60
25	6.9	72	55	6.2	85	59	6.7	90	62				6.7	83	57				6.6	76	59
26	6.4	63	50	5.6	81	40	6.4	87	46				6.7	82	44				6.5	74	47
27	6.5	62	47	5.5	79	40	6.3	84	43				6.7	82	41				6.4	66	42
28	7.0	65	51	5.8	75	38	6.6	84	38				6.9	79	45				6.8	68	43
29	6.5	61	49	5.7	73	42	6.9	81	40				7.0	76	47				6.4	61	43
30	6.1	62	52	5.7	74	43	6.9	80	47				6.9	74	49				6.3	64	49
31	6.1	61	45	5.3	79	45	6.2	84	50				6.4	76	45				6.2	67	47
月極値			39			25			26						30)						42]
起日			8			8			8						8						27
上旬平均	8.5	67		8.2	78		9.4	84					9.6)	80)							
中旬平均	7.3	68		6.7	78		7.8	85					7.8	78					6.7]	75]	
下旬平均	7.0	71		6.1	82		7.1	88					7.2	81					7.0	73	
月平均	7.6	68		7.0	80		8.0	86					8.1)	80)					6.9]	74]	

地域気象観測相対湿度月報

鹿児島県 (88)　　2022 年 12 月

蒸気圧単位:hPa　相対湿度単位:%　

観測所名	牧之原			鹿児島			輝北			加世田			志布志			喜入			鹿屋		
日付	平均蒸気圧	平均湿度	最小湿度	平均蒸気圧	平均湿度	最小湿度	平均蒸気圧	平均湿度	最小湿度	平均蒸気圧	平均湿度	最小湿度	平均蒸気圧	平均湿度	最小湿度	平均蒸気圧	平均湿度	最小湿度	平均蒸気圧	平均湿度	最小湿度
1				6.7	55	40															
2				6.4	54	38															
3				11.8	73	66															
4				14.8	85	75															
5				11.0	83	66															
6				7.8	68	43															
7				7.9	68	45															
8				8.4	64	36															
9				11.9	72	56															
10				11.9	66	44															
11				9.5	65	48															
12				9.5	65	48															
13				10.2	73	46															
14				7.1	60	44															
15				5.9	58	40				6.7]	74]	44]									
16				7.6	62	48				7.9	77	41									
17				8.8	86	68				8.8	86	65									
18				7.1	86	71				7.0	75	48									
19				6.1	70	52				6.3	73	52									
20				6.6	65	45				6.6	75	41				7.9]	76]	47]			
21				11.7	89	75				11.4	87	73				11.7	89	71			
22				9.1	88	78				8.9	77	57				9.4	88	70			
23				6.8	82	65				6.8	73	48				6.9	79	58			
24				6.3	76	59				6.3	72	52				6.4	76	61			
25				6.9	71	48				6.7	71	47				6.9	73	49			
26				6.8	68	42				6.9	69	46				6.6	67	43			
27				6.7	61	34				7.1	76	43				6.5	62	40			
28				7.2	65	45				7.1	71	50				7.0	64	44			
29				6.6	60	38				6.6	64	45				6.3	57	38			
30				6.4	59	44				6.4	60	48				6.2	60	44			
31				6.5	63	42				6.6	69	46				6.4	66	42			
月極値						34						41]						38]			
起日						27						20						29			
上旬平均				9.9	69																
中旬平均				7.8	69					7.3]	77]					×	×				
下旬平均				7.4	71					7.3	72					7.3	71				
月平均				8.3	70					7.3]	73]					7.3]	71]				

地域気象観測相対湿度月報

鹿児島県 (88)　　2022 年 12 月

蒸気圧単位:hPa　相対湿度単位:%　3/5 頁

観測所名	肝付前田			枕崎			指宿			内之浦			田代			種子島			中種子		
日付	平均蒸気圧	平均湿度	最小湿度	平均蒸気圧	平均湿度	最小湿度	平均蒸気圧	平均湿度	最小湿度	平均蒸気圧	平均湿度	最小湿度	平均蒸気圧	平均湿度	最小湿度	平均蒸気圧	平均湿度	最小湿度	平均蒸気圧	平均湿度	最小湿度
1	8.6	71	43	7.6	61	52										11.0	70	54			
2	8.6	78	49	6.8	60	47										10.6	69	49			
3	12.0	93	78	12.1	79	69										15.6	78	69			
4	16.2	99	90	15.2	90	78										17.7	88	73			
5	12.2	100	89	11.9	93	83										14.5	93	82			
6	8.8	83	50	8.2	73	48										9.4	64	51			
7	8.2	81	43)	8.5	79	53				8.3]	88]	42]				8.8	58	45			
8	9.3	83	48	9.4	76	43				9.2	79	43	10.0]	80]	48]	11.3	71	52			
9	12.8	92	71	12.6	80	56				12.8	88	61	11.6	88	62	15.4	81	67			
10	13.4	88	60	13.2	80	57				12.9	84	52	11.7	87	58	15.8	81	69			
11	10.7	79	55	10.1	67	52				9.1	60	45	9.0	79	56	11.6	62	49			
12	10.7	86	62	9.9	74	53				10.3	75	44	9.3	84	58	13.0	79	53			
13	10.6	77	48	10.2	70	44)				9.5	64	44	9.7	76	53	11.5	67	50			
14	7.6	66	45	7.9	63	51				6.6	52	41	7.2	66	49	9.2	62	53			
15	6.6	78	42	6.7	68	50				6.0	66	39	5.8	78	46	7.7	64	52			
16	8.6	88	44	7.7	66	47				8.1	77	28	7.5	81	36	10.6	79	57			
17	9.9	99	83	9.4	91	73				8.7	81	56	8.5	88	70	11.3	85	65			
18	7.4	88	52	7.3	76	58				6.4	71	51	7.0	85	75	8.7	78	63			
19	6.7	83	54	6.7	75	62				5.8	70	47	5.8	71	54	7.6	67	59			
20	6.7	83	42	6.8	67	44				6.5	75	41	6.2	82	42	7.8	66	43			
21	11.0	100	99	11.9	85	68				11.4	90	67	10.8	91	67	12.6	77	60			
22	9.9	91	67	9.5	84	58				8.2	72	60	8.9	86	74	10.8	77	59			
23	7.1	84	61	7.2	78	50				6.0	67	53	6.7	81	62	8.9	81	61			
24	6.5	79	53	7.4	84	60				5.3	59	47	5.9	76	59	7.7	70	56			
25	6.9	76	47	7.5	74	57				6.2	60	44	6.3	78	54	8.1	66	49			
26	7.2	75	43	7.4	70	51				6.2	65	32	6.5	79	49	8.1	61	45			
27	7.1	78	30	7.7	71	50				7.0	68	30	6.2	81	37	8.3	59	45			
28	7.7	74	45	7.8	69	57				7.4	65	37	7.1	75	51	8.9	61	53			
29	7.1	69	37	7.2	65	53				6.0	54	24	6.4	72	41	7.9	59	45			
30	7.6	76	39	7.0	65	52				6.5	62	24	6.8	78	39	8.6	63	51			
31	7.0	76	42	7.2	68	53				6.2	61	40	6.3	76	49	8.1	60	51			
月極値			30			43						24]			36]			43			
起日			27			8						30			16			20			
上旬平均	11.0	87		10.6	77					11.6]	84]		11.7]	88]		13.0	75				
中旬平均	8.6	83		8.3	72					7.7	69		7.6	79		9.9	71				
下旬平均	7.7	80		8.0	74					6.9	66		7.1	79		8.9	67				
月平均	9.1	83		8.9	74					7.8]	69]		7.7]	80]		10.6	71				

地域気象観測相対湿度月報

鹿児島県 (88)　　2022 年 12 月

蒸気圧単位:hPa　相対湿度単位:%　4/5 頁

観測所名	上中			屋久島			尾之間			中之島			笠利			名瀬			喜界島		
日付	平均蒸気圧	平均湿度	最小湿度	平均蒸気圧	平均湿度	最小湿度	平均蒸気圧	平均湿度	最小湿度	平均蒸気圧	平均湿度	最小湿度	平均蒸気圧	平均湿度	最小湿度	平均蒸気圧	平均湿度	最小湿度	平均蒸気圧	平均湿度	最小湿度
1	9.4	70	59	9.5	65	57	14.0	81	68							12.9	68	61			
2	9.8	73	52	9.5	68	54	13.1	81	68							14.3	82	60			
3	17.1	92	84	16.7	89	73	16.6	80	71							20.1	94	87			
4	18.8	100	97	18.1	90	77	18.9	89	78							22.9	90	68			
5	14.9	100	98	14.1	88	71	16.7	95	76							20.4	91	75			
6	9.5	72	58	8.9	60	50	12.1	74	56							12.3	63	48			
7	9.2	68	59	8.5	57	51	10.9	68	52							11.7	60	51)			
8	11.9	77	62	10.8	63	52	10.9	60	38							13.3	71	45			
9	15.7	90	66	15.5	83	67	14.1	67	50							17.9	84	65			
10	17.6	94	81	16.1	78	69	14.9	67	55							18.6	85	63			
11	12.0	72	56	12.2	69	51	12.6	65	48							16.0	69	51			
12	13.1	82	55	11.9	67	48	11.0	59	34							12.9	62	46			
13	11.7]	73]	55]	11.2	65	46	11.2	60	43)							12.4	59	47			
14	10.1]	65]	56]	9.4	64	50	9.0	57	43							10.5	55	47			
15	8.4]	73]	65]	8.8	69	58	8.3	59	43							11.5	65	49			
16	11.1	85	62	10.7	74	56	11.8	75	52							15.3	89	68			
17	11.7	96	79	11.8	88	70	13.8	89	54							15.1	84	55			
18	8.7	82	60	8.3	78	64	8.1	70	42							9.3	65	48			
19	8.8	85	70	8.9	80	64	8.7	68	48							11.1	74	50			
20	8.5	73	54	8.4	62	48	8.9	62	50							13.2	85	66			
21	13.5	87	67	12.5	75	56)	13.3	75	49							15.5	78	64			
22	9.6	72	45	9.0	65	38	8.7	62	42							8.8	52	41			
23	8.4	82	61	8.0	77	60	7.1	61	43							8.9	66	49			
24	8.4	85	65	8.5	78	65	7.3	61	41							9.4	67	48			
25	8.0	70	57	7.6	60	49	7.6	58	40							9.7	60	43			
26	8.2	67	51	8.2	59	51	8.8	63	47							10.2	56	44			
27	8.3	66	43	8.6	62	50	9.4	64	52							12.3	73	49			
28	9.4	73	60	9.6	70	59	10.7	70	62							14.4	84	60			
29	8.2	68	57	8.4	63	55	10.5	71	57							14.2	82	68			
30	7.6	61	46	8.0	61	54	10.3	69	50							13.1	84	72			
31	8.4	69	58	8.4	62	52	9.1	62	44							10.8	61	44			
月極値			43)			38			34									41			
起日			27			22			12									22			
上旬平均	13.4	84		12.8	74		14.2	76								16.4	79				
中旬平均	10.6]	82]		10.2	72		10.3	66								12.7	71				
下旬平均	8.9	73		8.8	67		9.3	65								11.6	69				
月平均	10.9)	79)		10.5	71		11.2	69								13.5	73				

地域気象観測相対湿度月報

鹿児島県 (88)　　2022 年 12 月

蒸気圧単位:hPa　相対湿度単位:%　

観測所名	古仁屋			天城			伊仙			沖永良部			与論島		
日付	平均蒸気圧	平均湿度	最小湿度	平均蒸気圧	平均湿度	最小湿度	平均蒸気圧	平均湿度	最小湿度	平均蒸気圧	平均湿度	最小湿度	平均蒸気圧	平均湿度	最小湿度
1	13.7	73	66							15.2	73	66			
2	14.0	78	65							16.0	79	66			
3	20.5	90	83							21.6	89	77			
4	23.2	84	72							23.6	81	73			
5	20.1	84	77							22.2	87	78			
6	12.8	67	51							14.6	70	56			
7	11.9	64	54							13.0	62	51			
8	13.1	60	51							15.2	64	48			
9	17.9	76	58							19.6	83	64			
10	18.8	77	66							19.5	76	65			
11	16.4	70	54							18.1	75	55			
12	13.1	64	50)							13.7	62	55			
13	12.9	63	49							13.6	62	47			
14	11.1	59	51							12.0	59	49			
15	11.7	65	52							12.2	60	51			
16	14.9	81	66							17.6	87	67			
17	15.3	81	59							16.8	84	60			
18	9.4	68	53							9.4	63	48			
19	10.7	69	51							10.0	57	45			
20	13.0	70	56							12.1	57	44			
21	16.2	79	64							17.3	80	64			
22	9.2	53	39							9.7	56	45			
23	9.3	68	51							9.4	64	52			
24	9.2	65	42							9.7	66	54			
25	10.3	67	49							10.4	61	45			
26	11.1	68	50							10.3	54	43			
27	12.4	74	53							12.7	68	53			
28	13.9	75	59							14.5	71	57			
29	14.0	78	71							15.2	73	64			
30	13.0	83	73							14.9	87	74			
31	11.4	68	45							12.5	67	50			
月極値			39									43			
起日			22									26			
上旬平均	16.6	75								18.1	76				
中旬平均	12.9	69								13.6	67				
下旬平均	11.8	71								12.4	68				
月平均	13.7	72								14.6	70				

観測値の横にある)は準正常値、]資料不足値を示す。×は欠測、//は平年値がないことを示す。気象月表・月報で、「@」のついた値は参考値である。平年差や平年比に使用できない。

地上気象観測年統計値表

地点番号 47823　地点名 阿久根 （鹿児島県 ）　　気象官署名 鹿児島地方気象台　　2022 年

月	平均気圧 現地 hPa	平均気圧 海面 hPa	最低海面気圧 hPa	最低海面気圧 起日	気温 平均 ℃	気温 日最高 平均℃	気温 日最低 平均℃	気温 最高 ℃	気温 最高 起日	気温 最低 ℃	気温 最低 起日	平均蒸気圧 hPa	相対湿度 平均 %	相対湿度 最小 %	相対湿度 最小 起日	最多風向 16 方位	風速 平均 m/s	風速 最大 m/s	風速 最大 風向	風速 最大 起日	風速 最大瞬間風速 m/s	風速 最大瞬間風速 風向	風速 最大瞬間風速 起日	月
1	1016.3	1021.5	1011.1	24	7.8	11.9	4.7	15.4	26	0.2	19	6.7	63	30	31*	ENE	3.4	11.0	WNW	11	18.9	WNW	11	1
2	1017.8	1023.0	1013.3	13	7.1	11.1	3.8	17.7	28	0.8	24	6.2	62	28	22	ENE	3.6	8.0	WNW	16	15.3	NNW	5	2
3	1012.0	1017.0	998.2	18	13.3	18.3	9.2	24.8	30	2.5	4	11.1	70	17	8	ENE	2.9	9.4	WNW	19	21.1	S	26	3
4	1011.2	1016.1	1004.3	29	16.5	20.7	12.7	25.2	25	6.9	3	14.1	73	19	5	ENE	3.0	9.8	W	26	20.6	W	26	4
5	1007.6	1012.6	1001.9	30	19.4	23.2	16.1	26.4	29	10.6	4	17.8	79	20	17	ENE	2.3	6.5	NNE	21	10.5	WNW	1	5
6	1004.4	1009.3	992.4	6	23.4	27.1	20.5	32.2	29	15.2	2	24.1	83	46	7	SSW	2.7	7.9	WNW	6	16.1	S	24	6
7	1002.4	1007.2	997.4	16	27.3	30.5	24.3	34.3	29	21.8	23	30.1	83	49	29	WSW	2.5	8.2	WSW	15	16.0	S	5	7
8	1004.5	1009.3	1002.0	21	28.3	31.9	25.3	33.4	2	22.1	29	31.4	82	44	28*	SSW	2.3	7.9	W	21	15.6	W	21	8
9	1004.0	1008.8	959.3	18	25.6	29.7	22.6	34.8	15	17.7	21	25.2	77	41	24	ENE	3.4	16.3	NNE	18	28.3	NNE	18	9
10	1013.7	1018.6	1012.8	23	19.8	24.1	16.4	30.4	4	11.7	26	16.6	70	31	26	ENE	3.0	9.2	NW	10	16.2	NNE	25	10
11	1013.7	1018.7	1008.5	29	16.8	21.1	13.4	26.0	12	9.3	30	14.1	73	30	25*	ENE	2.8	7.1	N	30	12.7	NNE	30	11
12	1016.6	1021.8	1004.1	22	8.3	11.8	4.9	17.9	10	0.1	25	7.6	68	39	8	ENE	3.6	10.0	WNW	23	18.4	WNW	23	12
年	1010.4	1015.3	959.3	9/18	17.8	21.8	14.5	34.8	9/15	0.1	12/25	17.1	74	17	3/8	ENE	3.0	16.3	NNE	9/18	28.3	NNE	9/18	年

月	日照時間 h	日照率 %	不照日数	全天日射量 MJ/m²	平均雲量 10 分比	降水量 合計 mm	降水量 最大日量 mm	降水量 最大日量 起日	降水量 最大 1 時間量 mm	降水量 最大 1 時間量 起日	降水量 最大 10 分間量 mm	降水量 最大 10 分間量 起日	降水量 最大 24 時間量 mm	降水量 最大 24 時間量 起日	降雪の深さ 合計 cm	降雪の深さ 最大日量 cm	降雪の深さ 最大日量 起日	最深積雪 cm	最深積雪 起日		月
1	142.0	45	2			67.5	40.5	23	5.0	23	1.5	11	40.5	23							1
2	114.8	37	3			42.0	17.0	8	5.5	8	1.5	8	20.5	28							2
3	155.0	42	4			165.0	37.5	18	15.5	1	7.0	18	42.0	21							3
4	210.4	54	2			350.0	130.0	26	43.0	24	12.5	24	132.0	26							4
5	164.0	39	6			118.0	38.0	13	7.5	26	2.0	30*	38.0	13							5
6	178.5	42	5			254.5	79.0	5	16.5	5	6.0	25*	81.0	5							6
7	192.3	44	3			375.0	70.0	20	47.0	8	17.0	15	88.5	8							7
8	254.7	62	0			212.5	46.5	15	36.5	15	16.5	13	48.0	15							8
9	177.8	48	5			311.0	151.0	18	40.0	27	21.0	27	162.0	18							9
10	228.1	65	3			50.5	29.5	17	7.0	16	1.5	17*	42.0	17							10
11	160.1	51	2			80.5	41.0	13	15.0	13	10.5	13	42.0	13							11
12	114.3	37	2			73.5	13.0	22*	5.5	13	3.5	12	16.0	21*							12
年	2092.0	47	37			2100.0	151.0	9/18	47.0	7/8	21.0	9/27	162.0	9/18							年

月	気温 ℃ 日最高 ≧35	日最高 ≧30	日最高 ≧25	日最高 <0	日平均 ≧25	日平均 <0	日最低 ≧25	日最低 <0	日降水量 mm ≧0.0	≧0.5	≧1.0	≧10	≧30	≧50	≧70	≧100	日最深積雪 cm ≧0	≧5	≧10	≧20	≧50	≧100	日最大風速 m/s ≧10	≧15	≧20	≧30	平均雲量 10 分比 <1.5	≧8.5	日照率% ≧40	現象日数 雪	霧	雷	月
1	0	0	0	0	0	0	0	0	19	9	6	1	1	0	0	0							2	0	0	0			16	4	0		1
2	0	0	0	0	0	0	0	0	22	9	7	2	0	0	0	0							0	0	0	0			14	9	0		2
3	0	0	0	0	0	0	0	0	21	11	10	5	2	0	0	0							0	0	0	0			16	0	0		3
4	0	0	2	0	0	0	0	0	13	9	9	7	4	2	2	1							0	0	0	0			19	0	2		4
5	0	0	5	0	0	0	0	0	17	12	10	5	1	0	0	0							0	0	0	0			14	0	0		5
6	0	5	24	0	7	0	5	0	21	16	15	7	2	1	1	0							0	0	0	0			15	0)	0)		6
7	0	20	31	0	31	0	11	0	25	16	14	9	5	4	1	0							0	0	0	0			18	0)	0)		7
8	0	31	31	0	31	0	22	0	20	13	11	7	3	0	0	0							0	0	0	0			25	0	0		8
9	0	12	30	0	18	0	3	0	15	9	9	5	3	3	1	1							3	2	0	0			18	0)	0)		9
10	0	1	12	0	1	0	0	0	13	5	4	2	0	0	0	0							0	0	0	0			24	0	0		10
11	0	0	1	0	0	0	0	0	20	10	7	2	1	0	0	0							0	0	0	0			19	0)	0)		11
12	0	0	0	0	0	0	0	0	17	11	9	4	0	0	0	0							1	0	0	0			12	5)	1)		12
年	0	69	136	0	88	0	41	0	223	130	111	56	22	10	5	2							6	2	0	0			210	19	3		年

地上気象観測年統計値表

地点番号 47827　地点名 鹿児島 （鹿児島県 ）　　気象官署名 鹿児島地方気象台　　2022 年

月	平均気圧 現地 hPa	平均気圧 海面 hPa	最低海面気圧 hPa	最低海面気圧 起日	気温 平均 ℃	気温 日最高 平均℃	気温 日最低 平均℃	気温 最高 ℃	気温 最高 起日	気温 最低 ℃	気温 最低 起日	平均蒸気圧 hPa	相対湿度 平均 %	相対湿度 最小 %	相対湿度 最小 起日	最多風向 16 方位	風速 平均 m/s	風速 最大 m/s	風速 最大 風向	風速 最大 起日	風速 最大瞬間風速 m/s	風速 最大瞬間風速 風向	風速 最大瞬間風速 起日	月
1	1017.0	1020.9	1009.3	24	9.0	13.5	5.3	17.6	26	0.2	19	7.4	64	25	19	NNW	3.3	9.4	NW	11	17.8	NW	11	1
2	1018.5	1022.4	1012.3	13	8.3	12.7	4.9	18.3	28	1.2	7	7.0	62	28	25	NNW	3.6	10.4	NNW	20	17.5	NW	20	2
3	1013.1	1016.9	997.8	18	14.4	19.5	10.0	25.7	16	4.1	8	11.9	71	20	6	NNW	3.3	11.5	WNW	19	17.2	NNE	22	3
4	1012.1	1015.9	1004.5	29	18.4	23.1	14.6	27.2	28	8.1	4	15.5	71	20	17	NNW	2.8	11.5	WSW	29	20.8	WSW	29	4
5	1008.7	1012.4	1001.7	30	20.9	25.0	17.9	29.5	31	12.5	4	18.4	74	20	18	NNE	2.9	9.2	WNW	22	14.3	NNE	21	5
6	1005.9	1009.5	992.6	6	24.6	28.1	21.8	33.9	30	16.6	2	25.2	82	45	3	SE	2.9	10.1	NE	11	16.9	NNE	11	6
7	1003.7	1007.2	997.7	16	28.8	32.7	25.9	35.6	26	23.5	23	31.1	79	47	22	W	3.4	11.9	SSE	31	20.7	SE	31	7
8	1005.7	1009.2	1002.2	21	29.8	34.3	26.8	36.3	4	24.3	28	32.0	77	33	27	WNW	2.8	9.0	SSE	1	14.6	SW	15	8
9	1004.9	1008.5	940.6	18	27.4	31.2	24.3	34.3	14	19.4	20	27.4	75	45	8	NE	4.1	20.8	NE	18	43.5	NNE	18	9
10	1014.5	1018.2	1011.8	23	22.0	26.5	18.4	31.5	5	12.0	25	17.8	66	30	26	NNE	3.3	9.1	NW	10	15.1	WNW	10	10
11	1014.7	1018.5	1007.8	29	18.4	22.9	14.5	26.4	3	9.8	16	15.6	73	27	5	NNW	3.0	11.4	NE	19	16.2	NNE	19	11
12	1017.3	1021.2	1004.1	22	9.4	13.8	5.6	21.3	10	0.4	25	8.3	70	34	27	NNW	3.5	11.5	WNW	23	18.8	NW	23	12
年	1011.3	1015.1	940.6	9/18	19.3	23.6	15.8	36.3	8/4	0.2	1/19	18.1	72	20	5/18*	NNW	3.2	20.8	NE	9/18	43.5	NNE	9/18	年

月	日照時間 h	日照率 %	不照日数	全天日射量 MJ/m²	平均雲量 10 分比	降水量 合計 mm	降水量 最大日量 mm	降水量 最大日量 起日	降水量 最大 1 時間量 mm	降水量 最大 1 時間量 起日	降水量 最大 10 分間量 mm	降水量 最大 10 分間量 起日	降水量 最大 24 時間量 mm	降水量 最大 24 時間量 起日	降雪の深さ 合計 cm	降雪の深さ 最大日量 cm	降雪の深さ 最大日量 起日	最深積雪 cm	最深積雪 起日		月
1	137.3	43	4	9.1	6.0	45.0	32.5	23	5.5	23	2.0	23	33.5	23	—	—		—			1
2	130.0	42	3	11.8	6.6	23.0	10.0	8	3.5	8	1.0	8	10.0	8	—	—		—			2
3	153.7	42	3	13.9	6.4	186.0	82.5	26	25.0	26	7.0	26	82.5	26	—	—		—			3
4	193.3	50	5	17.6	7.2	335.0	80.5	11	24.5	29	7.5	29	83.5	23	—	—		—			4
5	139.1	33	8	16.4	8.6	165.0	66.5	13	21.0	13	7.5	13	66.5	13	—	—		—			5
6	142.4	34	6	16.0	8.4	486.5	92.0	5	37.5	21	13.0	21	120.0	5	—	—		—			6
7	179.4	42	2	18.6	7.8	414.5	68.5	15	62.5	16	19.5	15	113.0	16	—	—		—			7
8	225.7	55	0	19.9	6.7	198.0	68.0	21	49.0	21	15.0	21	72.0	21	—	—		—			8
9	182.5	49	3	16.1	6.7	284.5	171.5	18	38.5	18	12.5	18	178.5	18	—	—		—			9
10	226.3	64	2	15.4	4.6	31.0	22.0	17	4.0	17	2.0	17	24.5	17	—	—		—			10
11	144.1	46	2	10.1	6.1	170.0	100.5	29	41.5	29	14.0	29	101.0	29	—	—		—			11
12	149.4	48	2	9.0	5.6	77.5	17.0	5	4.0	4	2.0	4	19.0	5	—	—		—			12
年	2003.2	45	40	14.5	6.7	2416.0	171.5	9/18	62.5	7/16	19.5	7/15	178.5	9/18	—	—		—			年

月	階級別日数 気温 ℃ 日最高 ≧35	日最高 ≧30	日最高 ≧25	日最高 <0	日平均 ≧25	日平均 <0	日最低 ≧25	日最低 <0	日降水量 mm ≧0.0	≧0.5	≧1.0	≧10	≧30	≧50	≧70	≧100	日最深積雪 cm ≧0	≧5	≧10	≧20	≧50	≧100	日最大風速 m/s ≧10	≧15	≧20	≧30	平均雲量 10 分比 <1.5	≧8.5	日照率% ≧40	現象日数 雪	霧	雷	月
1	0	0	0	0	0	0	0	0	18	4	4	1	1	0	0	0	0	0	0	0	0	0	0	0	0	0	4	11	16	0	0	0	1
2	0	0	0	0	0	0	0	0	19	10	6	1	0	0	0	0	0	0	0	0	0	0	1	0	0	0	2	11	15	1	0	0	2
3	0	0	3	0	0	0	0	0	19	12	9	6	1	1	1	0	0	0	0	0	0	0	2	0	0	0	4	10	15	0	0	1	3
4	0	0	8	0	0	0	0	0	14	12	11	7	6	2	1	0	0	0	0	0	0	0	1	0	0	0	3	13	19	0	0	3	4
5	0	0	15	0	0	0	0	0	18	11	10	5	2	1	0	0	0	0	0	0	0	0	0	0	0	0	0	21	13	0	0	0	5
6	0	9	24	0	11	0	6	0	21	16	14	11	7	4	2	0	0	0	0	0	0	0	1	0	0	0	1	21	13	0	0	5	6
7	1	29	31	0	31	0	23	0	26	15	15	12	6	2	0	0	0	0	0	0	0	0	3	0	0	0	0	18	17	0	0	7	7
8	7	31	31	0	31	0	30	0	19	12	11	4	2	2	0	0	0	0	0	0	0	0	0	0	0	0	1	7	23	0	0	6	8
9	0	21	30	0	28	0	13	0	17	12	12	5	3	1	1	1	0	0	0	0	0	0	7	3	1	0	0	10	19	0	0	0	9
10	0	6	17	0	7	0	0	0	9	5	4	1	0	0	0	0	0	0	0	0	0	0	0	0	0	0	10	6	24	0	0	0	10
11	0	0	5	0	0	0	0	0	15	11	9	4	1	1	1	1	0	0	0	0	0	0	1	0	0	0	3	8	17	0	0	1	11
12	0	0	0	0	0	0	0	0	16	10	9	3	0	0	0	0	0	0	0	0	0	0	1	0	0	0	3	8	18	4	0	1	12
年	8	96	164	0	108	0	72	0	211	130	114	60	29	14	6	2	0	0	0	0	0	0	17	3	1	0	31	144	209	3	0	24	年

地上気象観測年統計値表

地点番号 47831　地点名 枕崎 （鹿児島県 ）　　気象官署名 鹿児島地方気象台　　2022 年

月	平均気圧 現地 hPa	平均気圧 海面 hPa	最低海面気圧 hPa	最低海面気圧 起日	気温 平均 ℃	気温 日最高 平均℃	気温 日最低 平均℃	気温 最高 ℃	気温 最高 起日	気温 最低 ℃	気温 最低 起日	平均蒸気圧 hPa	相対湿度 平均 %	相対湿度 最小 %	相対湿度 最小 起日	最多風向 16 方位	風速 平均 m/s	風速 最大 m/s	風速 最大 風向	風速 最大 起日	風速 最大瞬間風速 m/s	風速 最大瞬間風速 風向	風速 最大瞬間風速 起日	月
1	1016.9	1020.7	1009.1	24	8.9	12.9	5.1	17.3	23	0.6	19	8.2	71	34	10	N	4.3	12.2	NW	11	20.3	NNW	11	1
2	1018.4	1022.2	1012.3	19*	8.1	11.9	4.6	17.2	28	0.3	26	7.5	68	37	18*	N	4.8	13.0	NNW	20	21.2	N	5	2
3	1013.0	1016.7	998.3	18	14.0	18.7	9.1	25.2	16	2.0	8	12.5	76	17	15	N	4.1	14.2	SE	26	20.9	SE	26	3
4	1012.2	1015.9	1005.2	29	17.5	21.9	13.4	25.0	14	5.5	5	16.0	78	18	6	N	3.7	13.0	NNW	29	21.5	SW	29	4
5	1008.7	1012.4	1001.6	13	20.2	24.1	16.7	27.3	22	10.0	4	18.9	80	24	3	N	3.4	10.7	SSW	13	16.1	SSW	13	5
6	1006.0	1009.6	993.1	6	23.6	26.8	20.9	30.5	30*	15.6	2	26.0	88	54	7	N	3.5	12.2	WSW	6	19.8	WSW	6	6
7	1003.8	1007.4	998.2	16	27.9	31.4	24.9	33.6	25	21.5	23	31.9	85	48	23	N	4.2	13.5	SE	29	21.7	SE	29	7
8	1005.9	1009.4	1002.9	21	28.8	32.8	25.5	34.4	8	21.8	28	32.7	83	52	27	N	3.4	12.3	SE	1	18.2	SE	1	8
9	1004.9	1008.4	950.2	18	26.4	30.4	23.2	32.7	11	19.3	29	27.7	80	50	24*	N	4.7	21.2	NNW	18	35.0	NW	18	9
10	1014.4	1018.1	1011.9	17	21.1	25.9	17.0	30.8	4	9.8	26	18.2	72	38	26	N	3.7	9.9	NNW	10	15.3	NNW	10	10
11	1014.6	1018.3	1007.8	29	17.8	22.4	13.8	26.3	11	8.5	17	16.1	79	29	8	N	3.9	12.5	SE	29	19.2	SW	29	11
12	1017.2	1021.1	1004.2	22	9.4	13.7	5.6	21.0	10	1.2	25	8.9	74	43	8	N	4.6	11.9	WNW	22	20.7	NW	22	12
年	1011.3	1015.0	950.2	9/18	18.6	22.7	15.0	34.4	8/8	0.3	2/26	18.7	78	17	3/15	N	4.0	21.2	NNW	9/18	35.0	NW	9/18	年

月	日照時間 h	日照率 %	不照日数	全天日射量 MJ/m²	平均雲量 10 分比	降水量 合計 mm	降水量 最大日量 mm	降水量 最大日量 起日	降水量 最大 1 時間量 mm	降水量 最大 1 時間量 起日	降水量 最大 10 分間量 mm	降水量 最大 10 分間量 起日	降水量 最大 24 時間量 mm	降水量 最大 24 時間量 起日	降雪の深さ 合計 cm	降雪の深さ 最大日量 cm	降雪の深さ 最大日量 起日	最深積雪 cm	最深積雪 起日		月
1	124.1	39	4			58.5	31.5	23	7.0	23	2.5	23	32.5	23							1
2	99.4	32	4			38.5	10.0	8	7.0	19	4.0	19	14.0	8							2
3	147.1	40	3			172.0	58.0	26	24.0	18	10.0	18	58.0	26							3
4	198.2	51	2			309.5	74.5	23	27.5	29	10.0	21	89.5	23							4
5	135.3	32	7			172.5	58.0	13	16.5	13	7.0	13	62.5	12							5
6	137.6	33	8			359.0	73.5	5	18.5	20	9.5	20	90.0	5							6
7	189.1	44	1			337.5	62.5	5	45.0	5	15.0	18	112.0	4							7
8	247.7	60	0			111.0	39.5	21*	39.5	13	17.0	21*	39.5	21							8
9	200.6	54	3			258.0	177.5	18	29.0	18	8.0	5	180.0	18							9
10	212.0	60	1			33.0	22.0	17	10.5	17	3.5	17	22.0	17							10
11	142.3	45	2			220.5	86.0	29	42.0	29	15.0	29	87.0	29							11
12	136.2	43	3			100.0	23.5	5	6.5	5	2.0	18	25.5	5							12
年	1969.6	44	38			2170.0	177.5	9/18	45.0	7/5	17.0	8/21*	180.0	9/18							年

月	気温 日最高 ≧35	気温 日最高 ≧30	気温 日最高 ≧25	気温 日最高 <0	気温 日平均 ≧25	気温 日平均 <0	気温 日最低 ≧25	気温 日最低 <0	日降水量 mm ≧0.0	日降水量 ≧0.5	日降水量 ≧1.0	日降水量 ≧10	日降水量 ≧30	日降水量 ≧50	日降水量 ≧70	日降水量 ≧100	日最深積雪 cm ≧0	日最深積雪 ≧5	日最深積雪 ≧10	日最深積雪 ≧20	日最深積雪 ≧50	日最深積雪 ≧100	日最大風速 m/s ≧10	日最大風速 ≧15	日最大風速 ≧20	日最大風速 ≧30	平均雲量 10 分比 <1.5	平均雲量 ≧8.5	日照率% ≧40	現象日数 雪	現象日数 霧	現象日数 雷	月
1	0	0	0	0	0	0	0	0	21	8	6	2	1	0	0	0							4	0	0	0			14	2	0		1
2	0	0	0	0	0	0	0	0	24	12	10	1	0	0	0	0							10	0	0	0			9	6	0		2
3	0	0	1	0	0	0	0	0	22	12	10	4	2	2	0	0							6	0	0	0			14	0)	0)		3
4	0	0	1	0	0	0	0	0	14	11	10	6	4	4	1	0							5	0	0	0			18	0]	0]		4
5	0	0	11	0	0	0	0	0	20	11	10	4	2	2	0	0							1	0	0	0			11	0)	0)		5
6	0	3	24	0	7	0	6	0	23	17	15	11	4	1	1	0							4	0	0	0			12	0	1		6
7	0	28	31	0	31	0	14	0	25	14	13	10	4	2	0	0							5	0	0	0			19	0)	0)		7
8	0	31	31	0	31	0	20	0	18	9	7	2	2	0	0	0							1	0	0	0			24	0)	0)		8
9	0	18	30	0	22	0	10	0	17	14	10	3	2	1	1	1							6	3	1	0			20	0	0		9
10	0	1	18	0	3	0	0	0	11	4	4	1	0	0	0	0							0	0	0	0			23	0	0		10
11	0	0	4	0	0	0	0	0	19	12	11	5	2	2	1	0							3	0	0	0			17	0	0		11
12	0	0	0	0	0	0	0	0	19	10	9	4	0	0	0	0							7	0	0	0			16	3)	0)		12
年	0	81	151	0	94	0	50	0	233	134	115	53	23	14	4	1							52	3	1	0			197	11]	1]		年

地上気象観測年統計値表

地点番号 47836　地点名 屋久島 （鹿児島県 ）　　気象官署名 鹿児島地方気象台　　2022 年

月	平均気圧 現地 hPa	平均気圧 海面 hPa	最低海面気圧 hPa	最低海面気圧 起日	気温 平均 ℃	気温 日最高 平均℃	気温 日最低 平均℃	気温 最高 ℃	気温 最高 起日	気温 最低 ℃	気温 最低 起日	平均蒸気圧 hPa	相対湿度 平均 %	相対湿度 最小 %	相対湿度 最小 起日	最多風向 16 方位	風速 平均 m/s	風速 最大 m/s	風速 最大 風向	風速 最大 起日	風速 最大瞬間風速 m/s	風速 最大瞬間風速 風向	風速 最大瞬間風速 起日	月
1	1015.6	1020.2	1008.9	24	12.0	14.5	9.7	18.0	26	6.4	12	9.7	68	43	13	WNW	6.0	15.7	NW	11	24.7	NW	11	1
2	1017.1	1021.7	1011.0	19	10.6	13.4	8.2	18.6	13	6.2	21	9.0	70	38	27	NW	6.4	15.1	NW	20	23.1	NNW	20	2
3	1012.0	1016.6	997.2	18	15.8	19.7	12.2	25.6	26	7.8	9	13.5	73	32	8	NW	5.2	16.4	NE	22	21.6	WNW	18	3
4	1011.4	1015.8	1005.8	29	18.9	22.3	15.8	28.3	26	9.5	5	17.1	76	28	7	W	4.1	14.0	WNW	23	19.5	NW	23	4
5	1007.9	1012.3	1001.4	30	20.6	23.6	17.6	27.0	27	11.7	4	19.2	78	26	2	WNW	4.0	12.6	NNE	21	17.5	S	13	5
6	1005.3	1009.6	992.7	6	24.0	27.1	21.5	34.0	24	16.9	4	25.8	86	44	24	S	3.4	13.5	NE	11	18.0	SSW	6	6
7	1003.2	1007.5	998.6	16	27.4	30.8	24.6	32.7	21	22.2	24	30.6	84	49	17	SSW	3.4	13.6	S	31	23.1	SSE	31	7
8	1005.3	1009.6	1002.6	21	28.1	31.8	25.1	33.7	24	23.6	23	30.6	81	48	24	SW	2.7	9.6	SSE	1	14.4	SSE	1	8
9	1004.0	1008.3	932.3	18	26.7	29.6	24.4	31.9	11*	21.4	22	28.9	82	53	20	NE	4.8	36.6	ENE	18	50.9	ENE	18	9
10	1013.4	1017.8	1011.5	17	22.6	25.5	20.0	29.9	4	15.0	19	19.9	72	38	25	NE	5.8	13.8	N	25	18.5	N	25	10
11	1013.6	1018.0	1010.2	29*	19.7	22.8	17.2	26.4	29	12.7	17	17.5	76	40	24	WNW	4.6	14.8	NW	30	20.1	WNW	30	11
12	1015.8	1020.4	1003.9	22	12.6	15.2	10.2	20.3	10	5.8	24	10.5	71	38	22	WNW	6.4	16.0	N	17	22.1	NW	23	12
年	1010.4	1014.8	932.3	9/18	19.9	23.0	17.2	34.0	6/24	5.8	12/24	19.4	76	26	5/2	WNW	4.7	36.6	ENE	9/18	50.9	ENE	9/18	年

月	日照時間 h	日照率 %	不照日数	全天日射量 MJ/m²	平均雲量 10 分比	降水量 合計 mm	降水量 最大日量 mm	降水量 最大日量 起日	降水量 最大 1 時間量 mm	降水量 最大 1 時間量 起日	降水量 最大 10 分間量 mm	降水量 最大 10 分間量 起日	降水量 最大 24 時間量 mm	降水量 最大 24 時間量 起日	降雪の深さ 合計 cm	降雪の深さ 最大日量 cm	降雪の深さ 最大日量 起日	最深積雪 cm	最深積雪 起日		月
1	59.0	18	7			114.0	49.5	6	23.0	6	7.0	6	51.0	6							1
2	55.8	18	10			169.5	41.5	8	24.5	13	11.0	13	48.0	8							2
3	129.1	35	6			460.5	155.5	26	38.0	26	7.5	26	156.0	26							3
4	142.1	37	5			470.5	90.0	21	41.0	14	12.5	14	102.0	23							4
5	84.0	20	13			412.0	65.0	21	22.5	12	7.5	30	104.5	21							5
6	132.9	32	7			1121.5	222.0	11	50.0	11	10.5	11	240.5	11							6
7	176.9)	41)	1)			518.0	153.5	3	46.0	3	14.0	3	157.0	3							7
8	223.4	55	3			192.5	51.0	21	44.5	21	18.5	21	51.0	21							8
9	121.7	33	5			334.5	192.5	18	19.5	18	9.0	18	200.5	18							9
10	114.5	32	3			108.0	52.0	16	20.5	16	6.5	16	52.0	16							10
11	94.6	30	6			482.5	138.5	19	47.5	29	20.0	29	138.5	19							11
12	68.2	22	9			314.0	56.0	4	14.0	5	5.5	3	70.5	4							12
年	1402.2	32	75			4697.5	222.0	6/11	50.0	6/11	20.0	11/29	240.5	6/11							年

月	気温 ℃ 日最高 ≧35	日最高 ≧30	日最高 ≧25	日最高 <0	日平均 ≧25	日平均 <0	日最低 ≧25	日最低 <0	日降水量 mm ≧0.0	≧0.5	≧1.0	≧10	≧30	≧50	≧70	≧100	日最深積雪 cm ≧0	≧5	≧10	≧20	≧50	≧100	日最大風速 m/s ≧10	≧15	≧20	≧30	平均雲量 10 分比 <1.5	≧8.5	日照率% ≧40	現象日数 雪	霧	雷	月
1	0	0	0	0	0	0	0	0	26	13	12	3	1	0	0	0							13	1	0	0			6	0)	0)		1
2	0	0	0	0	0	0	0	0	27	15	13	5	2	0	0	0							15	1	0	0			5	1)	0)		2
3	0	0	1	0	0	0	0	0	26	14	12	8	5	3	3	1							16	1	0	0			13	0]	0]		3
4	0	0	3	0	0	0	0	0	27	15	15	9	7	4	3	0							7	0	0	0			13	0)	0)		4
5	0	0	8	0	0	0	0	0	31	20	19	10	7	2	0	0							6	0	0	0			7	0)	0)		5
6	0	6	26	0	9	0	4	0	28	18	18	13	10	9	5	5							4	0	0	0			11	0)	0)		6
7	0	26	31	0	31	0	13	0	28	15	14	11	6	4	1	1							4	0	0	0			17)	0)	0)		7
8	0	29	31	0	31	0	16	0	28	8	7	5	3	1	0	0							0	0	0	0			23	0)	1)		8
9	0	15	29	0	25	0	15	0	30	16	16	8	1	1	1	1							8	2	1	1			10	0)	0)		9
10	0	0	17	0	4	0	0	0	28	9	8	4	1	1	0	0							17	0	0	0			12	0)	0)		10
11	0	0	4	0	0	0	0	0	29	18	17	8	5	4	3	1							10	0	0	0			12	0]	0]		11
12	0	0	0	0	0	0	0	0	28	16	15	10	3	1	0	0							18	1	0	0			6	0)	0)		12
年	0	76	150	0	100	0	48	0	336	177	166	94	51	30	16	9							118	6	1	1			135	3]	1]		年

地上気象観測年統計値表

地点番号 47837　地点名 種子島 （鹿児島県 ）　　気象官署名 鹿児島地方気象台　　2022 年

月	平均気圧 現地 hPa	平均気圧 海面 hPa	最低海面気圧 hPa	最低海面気圧 起日	気温 平均 ℃	気温 日最高 平均℃	気温 日最低 平均℃	気温 最高 ℃	気温 最高 起日	気温 最低 ℃	気温 最低 起日	平均蒸気圧 hPa	相対湿度 平均 %	相対湿度 最小 %	相対湿度 最小 起日	最多風向 16 方位	風速 平均 m/s	風速 最大 m/s	風速 最大 風向	風速 最大 起日	風速 最大瞬間風速 m/s	風速 最大瞬間風速 風向	風速 最大瞬間風速 起日	月
1	1015.6	1020.1	1009.4	24	11.7	14.0	8.3	18.2	23	3.6	19	9.5	68	35	28	NW	6.5	21.1	NW	11	28.2	NW	11	1
2	1017.0	1021.6	1010.8	19	10.5	12.9	8.2	19.2	28	5.4	21	8.9	69	27	4	NW	7.2	18.4	NW	5	24.6	NNW	20	2
3	1012.0	1016.5	997.7	18	15.5	18.7	11.5	23.0	31	4.9	8	13.9	77	41	4	WNW	5.7	16.8	WNW	19	24.5	ENE	22	3
4	1011.3	1015.7	1005.5	29	18.9	22.5	15.6	27.8	26	9.5	5	17.7	79	30	16	ESE*	4.0	15.8	WSW	29	22.9	WSW	29	4
5	1007.8	1012.2	1001.8	30	20.8	23.8	18.1	26.0	9	12.2	4	20.6	84	32	2	ESE	4.3	12.6	WNW	1	20.9	SSW	13	5
6	1005.3	1009.6	992.8	6	24.3	27.4	21.6	32.4	29	17.1	4	26.9	88	60	27	ESE	4.3	17.3	WSW	6	23.4	NW	19	6
7	1003.2	1007.4	998.5	16	28.0	30.6	25.7	32.3	25	22.5	24	33.2	88	46	24	WSW	5.6	15.0	WSW	9	25.3	SSE	30	7
8	1005.2	1009.4	1002.6	21	29.2	31.9	26.6	33.7	16*	24.6	28	33.5	83	56	28*	WNW	5.0	15.3	WSW	19	19.2	WSW	19	8
9	1003.9	1008.1	946.3	18	27.1	30.0	24.7	33.5	1	22.0	21	30.0	84	55	20	ENE	6.0	27.0	SE	18	42.8	SSE	18	9
10	1013.1	1017.5	1011.1	17	22.7	25.7	19.8	30.1	4*	15.5	12*	20.7	74	39	24	NE	5.4	15.7	NW	24	22.3	WNW	9	10
11	1013.5	1017.9	1009.8	23	19.4	22.6	16.2	25.7	10	10.5	17	18.3	81	37	16	ESE	4.6	15.4	NW	30	20.3	WSW	13	11
12	1015.6	1020.2	1003.8	22	12.6	15.0	9.4	20.2	10	3.0	25	10.6	71	43	20	NW	7.0	20.4	NW	23	29.4	W	22	12
年	1010.3	1014.7	946.3	9/18	20.1	22.9	17.1	33.7	8/16*	3.0	12/25	20.3	79	27	2/4	WNW	5.5	27.0	SE	9/18	42.8	SSE	9/18	年

月	日照時間 h	日照率 %	不照日数	全天日射量 MJ/m²	平均雲量 10 分比	降水量 合計 mm	降水量 最大日量 mm	降水量 最大日量 起日	降水量 最大 1 時間量 mm	降水量 最大 1 時間量 起日	降水量 最大 10 分間量 mm	降水量 最大 10 分間量 起日	降水量 最大 24 時間量 mm	降水量 最大 24 時間量 起日	降雪の深さ 合計 cm	降雪の深さ 最大日量 cm	降雪の深さ 最大日量 起日	最深積雪 cm	最深積雪 起日		月
1	115.4	36	5			103.0	50.5	23	19.0	23	7.5	23	59.5	24							1
2	90.1	29	7			69.5	15.5	14	5.5	14	3.5	19	20.5	14							2
3	147.7	40	5			157.0	56.5	26	13.5	26	6.0	1	56.5	26							3
4	166.5	43	2			252.0	62.5	23	27.0	23	11.5	24	80.0	23							4
5	106.2	25	10			256.0	44.5	13	15.0	11	5.5	30	58.5	21							5
6	136.1	32	7			563.5	85.0	14	38.0	18	14.5	15	148.0	13							6
7	186.8	43	1			440.5	109.0	3	44.0	16	19.5	9	174.0	3							7
8	255.6	62	0			116.0	39.5	21	36.0	21	17.5	21	39.5]	21]							8
9	176.2	48	2			406.5	281.0	18	31.0	18	11.5	11	290.0	18							9
10	169.4	48	1			73.5	24.0	16	16.5	9	9.0	17	42.5	17							10
11	113.3	36	4			209.5	52.0	29	20.5	29	7.5	23	52.0	29							11
12	116.5	37	5			133.0	35.5	17	8.0	5	3.5	5	42.5	17							12
年	1779.8	40	49			2780.0	281.0	9/18	44.0	7/16	19.5	7/9	290.0]	9/18							年

月	気温 ℃ 日最高 ≧35	日最高 ≧30	日最高 ≧25	日最高 <0	日平均 ≧25	日平均 <0	日最低 ≧25	日最低 <0	日降水量 mm ≧0.0	≧0.5	≧1.0	≧10	≧30	≧50	≧70	≧100	日最深積雪 cm ≧0	≧5	≧10	≧20	≧50	≧100	日最大風速 m/s ≧10	≧15	≧20	≧30	平均雲量 10 分比 <1.5	≧8.5	日照率% ≧40	現象日数 雪	霧	雷	月
1	0	0	0	0	0	0	0	0	14	9	9	2	1	1	0	0							21	3	1	0			12	0	0		1
2	0	0	0	0	0	0	0	0	16	14	12	3	0	0	0	0							20	7	0	0			9	0	0		2
3	0	0	0	0	0	0	0	0	18	12	12	6	2	1	0	0							17	4	0	0			14	0	0		3
4	0	0	5	0	1	0	0	0	15	13	11	7	4	2	0	0							7	2	0	0			16	0	0		4
5	0	0	12	0	0	0	0	0	21	18	16	7	3	0	0	0							6	0	0	0			7	0	1		5
6	0	7	26	0	10	0	4	0	17	15	14	12	8	7	2	0							11	3	0	0			11	0)	0)		6
7	0	23	31	0	31	0	20	0	16	15	11	6	5	5	3	1							14	1	0	0			16	0	0		7
8	0	29	31	0	31	0	29	0	17	11	9	3	2	0	0	0							8	1	0	0			25	0)	1)		8
9	0	16	30	0	28	0	15	0	15	13	13	6	2	1	1	1							12	3	2	0			19	0	0		9
10	0	2	18	0	5	0	0	0	16	8	7	3	0	0	0	0							10	3	0	0			21	0	0		10
11	0	0	2	0	0	0	0	0	19	15	15	8	2	1	0	0							9	1	0	0			13	0)	0)		11
12	0	0	0	0	0	0	0	0	19	13	11	6	2	0	0	0							20	7	2	0			15	0	0		12
年	0	77	155	0	106	0	68	0	203	156	140	69	31	18	6	2							155	35	5	0			178	0	2		年

地上気象観測年統計値表

地点番号 47909　地点名 名瀬 （鹿児島県 ）　　気象官署名 名瀬測候所　　2022 年

月	平均気圧 現地 hPa	平均気圧 海面 hPa	最低海面気圧 hPa	最低海面気圧 起日	気温 平均 ℃	気温 日最高 平均℃	気温 日最低 平均℃	気温 最高 ℃	気温 最高 起日	気温 最低 ℃	気温 最低 起日	平均蒸気圧 hPa	相対湿度 平均 %	相対湿度 最小 %	相対湿度 最小 起日	最多風向 16 方位	風速 平均 m/s	風速 最大 m/s	風速 最大 風向	風速 最大 起日	風速 最大瞬間風速 m/s	風速 最大瞬間風速 風向	風速 最大瞬間風速 起日	月
1	1018.9	1019.8	1008.2	24	15.3	17.8	12.9	21.4	24	10.3	2*	12.8	73	43	20*	NNW	3.2	11.1	NNW	11	20.9	N	11	1
2	1020.1	1021.0	1011.5	19	14.2	16.8	11.5	22.5	8	8.2	26	12.1	74	44	5	N	3.4	10.3	N	20	18.6	N	20	2
3	1015.5	1016.4	1001.3	18	18.1	21.8	14.8	25.4	1	9.9	9	16.1	77	41	8	S	3.0	11.3	S	18	19.5	S	18	3
4	1014.7	1015.6	1005.7	14	20.6	24.2	17.6	29.3	25	10.9	5	19.5	79	41	4	S	2.6	9.3	NNW	15	15.8	S	21	4
5	1010.9	1011.8	1000.5	21	22.0	25.2	19.3	30.8	30	15.7	4*	22.7]	83]	47]	2	S	2.4	8.4	S	30	14.7	S	30	5
6	1008.6	1009.5	997.9	6	26.3	29.7	23.6	34.3	24	20.4	8	28.2	83	54	7	S)	2.7	7.8	S	28	15.0	SW	6	6
7	1006.7	1007.6	1001.3	16	28.9	32.4	26.3	34.8	21	24.8	17	31.8	80	53	14	S	2.5	9.1	SSE	31	24.0	S	31	7
8	1008.9	1009.8	1002.7	31	29.3	33.2	26.5	34.5	16	24.2	26	32.2	80	49	10	S	2.1	7.1	S	1	16.3	SE	1	8
9	1006.5	1007.4	977.1	18	27.7	31.0	25.1	33.0	12	21.0	21	30.2	82	54	7	SE	2.9	16.6	NNW	18	27.1	N	18	9
10	1015.4	1016.3	1009.6	14	24.3	27.4	21.6	31.8	4	16.9	20	22.7	74	40	26	NNW	2.9	9.0	NNW	24	15.5	N	17	10
11	1016.3	1017.2	1009.7	26	21.9	24.6	19.4	28.8	29	16.2	25	20.6	78	46	28	SSE	2.7	9.0	NNW	4	15.7	N	26	11
12	1018.8	1019.8	1007.0	21	16.1	18.4	13.9	25.0	4	9.3	20	13.5	73	41	22	NNW	3.5	13.0	NNW	17	19.0	NNW	17	12
年	1013.4	1014.4	977.1	9/18	22.1	25.2	19.4	34.8	7/21	8.2	2/26	21.8]	78]	40]	10/26	S)	2.8	16.6	NNW	9/18	27.1	N	9/18	年

月	日照時間 h	日照率 %	不照日数	全天日射量 MJ/m²	平均雲量 10 分比	降水量 合計 mm	降水量 最大日量 mm	降水量 最大日量 起日	降水量 最大 1 時間量 mm	降水量 最大 1 時間量 起日	降水量 最大 10 分間量 mm	降水量 最大 10 分間量 起日	降水量 最大 24 時間量 mm	降水量 最大 24 時間量 起日	降雪の深さ 合計 cm	降雪の深さ 最大日量 cm	降雪の深さ 最大日量 起日	最深積雪 cm	最深積雪 起日		月
1	38.8	12	6	5.5		90.5	15.5	9	13.0	9	5.5	9	16.5	9							1
2	39.7	13	11	6.4		174.0	38.5	18	7.0	3	3.0	12*	38.5	18							2
3	111.1	30	6	12.1		215.5	78.5	26	18.5	26	8.5	26	79.0	26							3
4	99.4	26	5	13.4		118.0	39.0	3	12.5	3	5.5	21	39.0	3							4
5	64.1	15	12	10.9		544.0)	111.0)	20	31.5)	11	9.5)	11	112.0)	20							5
6	109.1	26	4	14.7		433.5	101.5	11	37.0	6	17.0	1	141.5	10							6
7	163.6	38	0	17.0		352.0	102.0	17	38.0	17	15.5	29	120.0	17							7
8	222.9	55	0	19.2		146.0	69.0	26	35.5	26	12.5	26	73.5	26							8
9	124.2	34	3	13.5		452.5	67.0	17	26.0	10*	11.5	6*	81.0	5							9
10	94.7	27	5	9.7		228.0	51.0	15	26.5	29	9.0	17	52.5	17							10
11	71.5	22	6	7.8		163.5	29.5	11	12.5	19	8.0	19	40.0	11							11
12	36.8	11	13	5.0		204.0	34.0	3	7.0	3	2.5	21	39.0	3							12
年	1175.9	27	71	11.3		3121.5	111.0	5/20	38.0	7/17	17.0	6/1	141.5	6/10							年

月	階級別日数 気温℃ 日最高 ≧35	日最高 ≧30	日最高 ≧25	日最高 <0	日平均 ≧25	日平均 <0	日最低 ≧25	日最低 <0	日降水量 mm ≧0.0	≧0.5	≧1.0	≧10	≧30	≧50	≧70	≧100	日最深積雪 cm ≧0	≧5	≧10	≧20	≧50	≧100	日最大風速 m/s ≧10	≧15	≧20	≧30	平均雲量 10 分比 <1.5	≧8.5	日照率% ≧40	現象日数 雪	霧	雷	月
1	0	0	0	0	0	0	0	0	27	22	12	4	0	0	0	0							1	0	0	0			1	0	0	0)	1
2	0	0	0	0	0	0	0	0	23	18	17	6	2	0	0	0							1	0	0	0			3	0	0	0]	2
3	0	0	5	0	0	0	0	0	22	17	15	6	1	1	1	0							1	0	0	0			14	0)	0)	2)	3
4	0	0	12	0	1	0	0	0	24	15	14	3	1	0	0	0							0	0	0	0			10	0)	0)	5)	4
5	0	2	18	0	2	0	1	0	30	24)	24)	13)	7)	2)	1)	1)							0	0	0	0			4	0]	0]	1)	5
6	0	15	29	0	19	0	9	0	27	22	16	11	5	2	2	1							0	0	0	0			7	0)	0)	8	6
7	0	29	31	0	31	0	30	0	26	17	15	11	4	2	1	1							0	0	0	0			15	0)	0)	7)	7
8	0	31	31	0	31	0	30	0	29	15	12	3	1	1	0	0							0	0	0	0			22	0)	0)	10)	8
9	0	25	30	0	29	0	17	0	26	21	19	11	5	4	0	0							4	1	0	0			11	0)	0)	10	9
10	0	5	27	0	14	0	0	0	28	16	15	5	3	1	0	0							0	0	0	0			7	0	0	0	10
11	0	0	13	0	1	0	0	0	23	18	16	8	0	0	0	0							0	0	0	0			7	0	0	2	11
12	0	0	1	0	0	0	0	0	31	23	20	10	1	0	0	0							1	0	0	0			2	0)	0)	0	12
年	0	107	197	0	128	0	87	0	316	228	195	91	30	13	5	3							8	1	0	0			103	0]	0]	45]	年

地上気象観測年統計値表

地点番号 47942　地点名 沖永良部 （鹿児島県 ）　　気象官署名 鹿児島地方気象台　　2022 年

月	平均気圧 現地 hPa	平均気圧 海面 hPa	最低海面気圧 hPa	最低海面気圧 起日	気温 平均 ℃	気温 日最高 平均℃	気温 日最低 平均℃	気温 最高 ℃	気温 最高 起日	気温 最低 ℃	気温 最低 起日	平均蒸気圧 hPa	相対湿度 平均 %	相対湿度 最小 %	相対湿度 最小 起日	最多風向 16 方位	風速 平均 m/s	風速 最大 m/s	風速 最大 風向	風速 最大 起日	風速 最大瞬間風速 m/s	風速 最大瞬間風速 風向	風速 最大瞬間風速 起日	月
1	1016.3	1019.8	1008.7	24	17.0	19.1	15.1	23.2	27	11.5	15	13.8	70	43	21	N	5.7	14.7	NNW	11	20.6	NNW	11	1
2	1017.1	1020.6	1011.6	14	16.0	18.3	14.2	22.8	13*	11.1	18	13.3	72	43	5	N	6.9	13.8	NNW	20*	19.0	N	20	2
3	1012.9	1016.3	1003.2	18	19.4	21.6	16.9	25.2	31	11.0	4	17.5	76	40	28	N	5.3	13.7	SSW	26	22.6	SSW	26	3
4	1012.2	1015.6	1005.9	14	21.6	24.1	19.4	29.1	29	12.2	5	20.8	79	46	17*	N	4.8	12.1	N	1	17.5	N	1	4
5	1008.3	1011.8	1001.9	21	22.5	24.8	20.5	30.6	30	16.4	16	23.9	87	44	3	E	5.1	16.5	NE	5	20.6	NE	5	5
6	1006.4	1009.8	999.4	6	25.7	28.0	24.0	31.5	30	20.7	8	30.8	93	73	18*	SSW	4.4	10.9	SSW	11*	17.0	SW	11	6
7	1004.4	1007.7	1000.8	31	28.7	31.5	26.8	33.7	21	23.9	1	34.2	87	57	13	SSW	4.9	17.9	NE	2	22.6	S	31*	7
8	1006.6	1009.9	1001.3	31	29.6	32.4	27.3	34.0	25	25.9	1	33.7	81	60	19	S	3.6	12.7	NE	31	16.5	NE	31	8
9	1003.8	1007.1	986.0	18	28.4	30.7	26.4	32.9	1	23.8	3	31.3	81	55	21	E	6.1	18.2	NW	18	26.2	NW	18	9
10	1012.4	1015.8	1008.1	14	25.5	28.0	23.5	31.1	4	20.2	18	24.4	74	42	25	NE	7.3	14.2	NE	31	19.0	N	18	10
11	1013.5	1017.0	1009.8	26	23.3	25.4	21.5	27.5	29	17.8	30	22.3	77	49	5	N)	5.7	12.8	ENE	1	17.0	N	30*	11
12	1016.0	1019.5	1007.3	21	17.8	19.7	15.9	25.8	4	10.7	18	14.6	70	43	26	NNE	8.1	15.6	N	17	23.1	NNW	17	12
年	1010.8	1014.2	986.0	9/18	23.0	25.3	21.0	34.0	8/25	10.7	12/18	23.4	79	40	3/28	N)	5.7	18.2	NW	9/18	26.2	NW	9/18	年

月	日照時間 h	日照率 %	不照日数	全天日射量 MJ/m²	平均雲量 10 分比	降水量 合計 mm	降水量 最大日量 mm	降水量 最大日量 起日	降水量 最大 1 時間量 mm	降水量 最大 1 時間量 起日	降水量 最大 10 分間量 mm	降水量 最大 10 分間量 起日	降水量 最大 24 時間量 mm	降水量 最大 24 時間量 起日	降雪の深さ 合計 cm	降雪の深さ 最大日量 cm	降雪の深さ 最大日量 起日	最深積雪 cm	最深積雪 起日		月
1	68.1	21	7			108.5	39.0	23	17.5	27	8.0	27	39.0	23							1
2	61.3	20	12			132.5	21.5	12	16.5	12	5.5	12	33.5	2							2
3	151.8	41	5			178.5	56.0	30	20.0	30	8.5	30	56.5	30							3
4	133.1	35	4			79.0	24.5	27	11.5	27*	6.0	27*	24.5	27							4
5	78.9	19	14			518.0	130.5	5	42.0	8	15.0	8	137.0	5							5
6	149.4	36	6			363.5	65.5	1	20.0	3	8.0	14	71.0	2							6
7	232.5	55	0			93.0	28.5	1	24.5	1	10.5	1	29.5	1							7
8	280.2	69	0			27.0	6.5	12	4.5	12	4.5	12	6.5	12							8
9	197.5	54	4			294.5	98.5	17	26.0	17	16.5	17	127.0	17							9
10	155.6	44	3			51.5	24.5	17	20.5	17	13.0	17	26.5	17							10
11	114.0	35	6			93.0)	22.0)	22	14.0)	22	4.0	22	28.0)	22							11
12	66.9	21	11			232.0	50.5	3	21.0	3	9.5	5	56.5	3							12
年	1689.3	38	72			2171.0	130.5	5/5	42.0	5/8	16.5	9/17	137.0	5/5							年

月	気温 日最高 ≧35	気温 日最高 ≧30	気温 日最高 ≧25	気温 日最高 <0	気温 日平均 ≧25	気温 日平均 <0	気温 日最低 ≧25	気温 日最低 <0	日降水量 mm ≧0.0	日降水量 ≧0.5	日降水量 ≧1.0	日降水量 ≧10	日降水量 ≧30	日降水量 ≧50	日降水量 ≧70	日降水量 ≧100	日最深積雪 cm ≧0	日最深積雪 ≧5	日最深積雪 ≧10	日最深積雪 ≧20	日最深積雪 ≧50	日最深積雪 ≧100	日最大風速 m/s ≧10	日最大風速 ≧15	日最大風速 ≧20	日最大風速 ≧30	平均雲量 10 分比 <1.5	平均雲量 ≧8.5	日照率% ≧40	現象日数 雪	現象日数 霧	現象日数 雷	月
1	0	0	0	0	0	0	0	0	29	16	13	3	1	0	0	0							10	0	0	0			6	0)	0)		1
2	0	0	0	0	0	0	0	0	28	17	16	6	0	0	0	0							15	0	0	0			5	0)	0)		2
3	0	0	1	0	0	0	0	0	28	13	11	6	2	1	0	0							8	0	0	0			16	0]	0]		3
4	0	0	13	0	2	0	0	0	28	6	6	3	0	0	0	0							6	0	0	0			13	0)	0)		4
5	0	1	16	0	2	0	0	0	31	19	19	16	4	1	1	1							8	1	0	0			5	0)	0)		5
6	0	7	27	0	19	0	10	0	28	16	15	9	4	4	0	0							4	0	0	0			13	0)	1)		6
7	0	24	31	0	31	0	29	0	30	8	7	4	0	0	0	0							5	3	0	0			22	0)	0)		7
8	0	30	31	0	31	0	31	0	31	10	10	0	0	0	0	0							3	0	0	0			29	0)	0)		8
9	0	22	30	0	30	0	28	0	27	10	9	4	4	4	1	0							10	4	0	0			23	0)	0)		9
10	0	7	27	0	18	0	9	0	29	12	9	1	0	0	0	0							18	0	0	0			19	0)	0)		10
11	0	0	18	0	1	0	0	0	30	14)	12)	3)	0)	0)	0)	0)							6	0	0	0			13	0]	0]		11
12	0	0	1	0	0	0	0	0	31	16	14	8	3	1	0	0							23	1	0	0			7	0)	0)		12
年	0	91	195	0	134	0	107	0	350	157	141	63	18	11	2	1							116	9	0	0			171	0]	1]		年

地域気象観測年報

2022年　　1/4頁

	観測所名	阿久根	出水	大口	紫尾山	さつま柏原	中甑	川内	甫辺	八重山	東市来	牧之原	鹿児島	輝北	大隅
気温	平均	17.8		15.7		16.6	18.9	17.1	16.3		18.1	15.7	19.3	15.5	
	平年差	+0.3		+0.1		0.0	+0.5	0.0	+0.4		+0.8	+0.3	+0.5	−0.2	
	最高	34.8		35.8		36.7	35.3	35.5	33.3		35.3	32.7	36.3	33.2	
	起月日	9/15		7/1		7/1	7/29	7/1	8/11		7/1	8/31	8/4	7/26	
	最低	0.1		−7.1		−6.9	2.1	−3.8	−4.8		−4.0	−2.6	0.2	−3.7	
	起月日	12/25		1/19		1/19	12/20	1/19	1/19		1/19	12/20	1/19	12/20	
	最高平均	21.8		21.9		22.9	22.1	22.4	21.4		22.8	20.0	23.6	20.0	
	最高平均　平年差	+0.5		+0.1		+0.4	+0.3	+0.1	+0.3		+0.9	+0.1	+0.5	−0.3	
	最低平均	14.5		10.4		11.3	15.8	12.8	11.6		13.6	12.2	15.8	11.8	
	最低平均　平年差	+0.4		+0.1		−0.2	+0.7	+0.2	+0.3		+0.7	+0.5	+0.6	0.0	
	平均 0℃未満日数	0		1		0	0	0	0		0	1	0	1	
	平均25℃以上日数	88		74		85	96	84	76		92	54	108	53	
	最高 0℃未満日数	0		0		0	0	0	0		0	0	0	0	
	最高25℃以上日数	136		151		170	141	152	142		158	117	164	119	
	最高30℃以上日数	69		71		91	76	77	66		82	28	96	38	
	最高35℃以上日数	0		7		8	2	1	0		4	0	8	0	
	最低 0℃未満日数	0		72		62	0	31	45		14	28	0	29	
	最低25℃以上日数	41		0		13	60	29	4		50	1	72	1	
湿度	平均蒸気圧	17.1		7.0]		18.0		8.1]			×		18.1		
	平均相対湿度	74		80]		85		80]			×		72		
	最小相対湿度	17		25]		12		30]			42]		20		
	起月日	3/8		12/8		4/17		12/8			12/27		5/18		
日照	年計	2092.0		1957.9		1948.3	1901.3	1937.6			2038.3	1927.7	2003.2	1808.9	
	平年比	107		105		102	102	104			104	102	103	101	
	0.1時間未満日数	37		55		62	58	60			54	59	40	67	
風向・風速	平均風速	3.0		1.4		1.4	1.9	1.8	3.3		1.7	3.2	3.2	2.2	
	最大風速	16.3		17.3		14.1	12.5	12.8	21.2		9.9	22.8	20.8	16.5	
	風向	NNE		ESE		NNE	W	S	SSE		NNW	ESE	NE	ESE	
	起月日	9/18		9/18		9/18	9/18	9/5	9/18		9/18	9/18	9/18	9/18	
	最大瞬間風速	28.3		32.0		26.6	28.7	24.0	32.9		20.5]	39.6	43.5	36.4	
	風向	NNE		ESE		NNE	WNW	N	E		N	E	NNE	E	
	起月日	9/18		9/18		9/18	9/18	9/18	9/18		9/18	9/18	9/18	9/18	
	最多風向	ENE		E)		N)	E)	NNE)	NNW		ESE)	WNW)	NNW	NW)	
	10m/s以上日数	6		2		2	1	5	24		0	17	17	6	
	15m/s以上日数	2		1		0	0	0	1		0	1	3	1	
	20m/s以上日数	0		0		0	0	0	1		0	1	1	0	
	30m/s以上日数	0		0		0	0	0	0		0	0	0	0	
降水量	年計	2100.0	2041.0	2667.5	3158.5	2613.5	2065.0	2299.0	3044.5	3013.0	2177.0	2976.5	2416.0	2864.0	2503.5
	平年比	94	92	95	//	95	85	97	113	//	96	105	99	95	94
	最大日降水量	151.0	154.0	222.5	146.0	144.0	139.5	119.0	280.0	221.5	152.0	308.0	171.5	318.5	265.0
	起月日	9/18	9/18	9/18	9/19	6/5	1/23	9/18	9/18	9/18	9/18	9/18	9/18	9/18	9/18
	最大1時間降水量	47.0	55.5	66.5	60.5	50.5	41.5	76.5	81.0	51.0	53.5	57.5	62.5	63.0	45.5
	起日　時分	7/08 20:51	4/26 18:28	7/09 02:05	7/15 05:44	4/26 20:23	4/26 19:36	7/08 21:48	7/09 03:53	7/09 00:21	7/16 00:01	7/09 04:41	7/16 00:43	7/16 00:35	9/18 17:20
	最大10分間降水量	21.0	19.5	25.5	18.0	16.5	15.5	22.0	22.0	20.5	26.0	18.0	19.5	20.0	18.5
	起日　時分	9/27 07:05	4/26 17:45	8/21 07:15	7/15 05:16	8/21 07:53	9/05 21:02	7/08 21:45	7/09 03:42	7/09 00:14	7/15 23:21	7/09 03:53	7/15 23:54	7/15 11:12	9/03 11:32
	1mm以上日数	111	112	113	141	123	105	119	106	132	120	118	114	121	113
	10mm以上日数	56	53	60	73	62	56	65	62	73	52	69	60	64	58
	30mm以上日数	22	19	26	33	28	22	23	30	34	22	27	29	33	26
	50mm以上日数	10	8	13	17	15	10	13	14	18	12	16	14	17	13
	70mm以上日数	5	5	8	10	9	6	7	11	10	8	11	6	10	7
	100mm以上日数	2	3	5	4	4	3	3	4	5	3	4	2	2	2

地域気象観測年報

2022年　　2/4頁

	観測所名	加世田	吉ヶ別府	志布志	喜入	鹿屋	肝付前田	牧崎	指宿	内之浦	田代	佐多	種子島	中種子	上中
気温	平均	18.4		17.6	17.7]	17.9	17.9	18.6	18.6	18.0	16.6		20.1	18.1	19.0
	平年差	+0.4		+0.5	×	+0.3	+0.4	+0.3	+0.3	0.0	+0.2		+0.3	+0.1	+0.2
	最高	35.6		35.2	34.7]	35.0	36.9	34.4	35.4	35.2	33.8		33.7	31.9	34.1
	起月日	8/14		8/5	8/14	7/26	8/7	8/8	8/10	8/14	8/31		8/16	8/16	8/7
	最低	-2.5		-2.2	-1.9	-3.9	-3.1	0.3	-0.9	-3.8	-4.7		3.0	-0.5	3.8
	起月日	1/21		2/7	1/19	1/19	2/7	2/26	2/26	2/26	1/19		12/25	1/14	2/21
	最高平均	23.1		22.9	22.6]	22.7	23.5	22.7	23.3	23.2	21.7		22.9	21.1	22.1
	最高平均　平年差	+0.5		+0.2	×	+0.1	+0.8	+0.5	+0.3	+0.3	+0.2		+0.2	0.0	-0.1
	最低平均	14.1		13.5	13.3]	13.3	13.4	15.0	14.6	13.4	11.9		17.1	15.3	16.7
	最低平均　平年差	+0.5		+0.8	×	+0.6	+0.5	+0.5	+0.4	-0.2	+0.3		+0.3	+0.3	+0.4
	平均 0℃未満日数	0		0	0]	0	0	0	0	0	0		0	0	0
	平均25℃以上日数	95		86	80]	89	92	94	95	93	75		106	81	93
	最高 0℃未満日数	0		0	0]	0	0	0	0	0	0		0	0	0
	最高25℃以上日数	161		157	144]	149	165	151	164	157	141		155	114	125
	最高30℃以上日数	91		80	76]	81	88	81	94	83	61		77	33	53
	最高35℃以上日数	4		2	0]	1	15	0	1	2	0		0	0	0
	最低 0℃未満日数	9		9	6]	32	25	0	4	14	45		0	1	0
	最低25℃以上日数	49		22	21]	30	34	50	48	17	9		68	31	47
湿度	平均蒸気圧	×			×		19.7	18.7		×	×		20.3		20.7
	平均相対湿度	×			×		86	78		×	×		79		85
	最小相対湿度	41]			38]		21	17		24]	36]		27		32
	起月日	12/20			12/29		3/16	3/15		12/30	12/16		2/4		4/7
日照	年計	1840.5		2066.5	1920.4	1968.8	1880.7	1969.6	1938.1	1717.9	1683.5		1779.8		1559.4
	平年比	106		98	99	100	102	103	100	95	94		98		95
	0.1時間未満日数	65		54	59	62	65	38	54	78	69		49		80
風向・風速	平均風速	1.9		1.7	1.0	2.4	2.2	4.0	1.8	1.9	1.8		5.5	4.4	3.5
	最大風速	13.2		22.1	9.5	15.8	17.0	21.2	12.4	21.3	20.9		27.0	22.7	17.2
	風向	W		ESE	NNE	E	ENE	NNW	NE	E	ESE		SE	SE	ENE
	起月日	9/18		9/18	9/18	9/18	9/18	9/18	9/18	9/18	9/18		9/18	9/18	9/18
	最大瞬間風速	25.1		37.0	23.4	34.9	35.7	35.0	27.7	40.7	40.7		42.8	35.5	34.6
	風向	WNW		E	N	E	ENE	NW	E	E	ESE		SSE	SSE	E
	起月日	9/18		9/18	9/18	9/18	9/18	9/18	9/18	9/18	9/18		9/18	9/18	9/18
	最多風向	NW)		NW)	NNW)	NNE)	NE)	N	NW	SW)	WNW)		WNW	NW)	WNW)
	10m/s以上日数	2		1	0	3	8	52	1	12	5		155	96	21
	15m/s以上日数	0		1	0	1	1	3	0	1	1		35	12	1
	20m/s以上日数	0		1	0	0	0	1	0	1	1		5	1	0
	30m/s以上日数	0		0	0	0	0	0	0	0	0		0	0	0
降水量	年計	2131.0	3440.5	2524.0	2542.0	2943.5	2791.5	2170.0	2589.5	3484.5	3134.0	2689.0	2780.0	2940.0	2883.0
	平年比	87	105	103	92	110	102	93	100	108	109	108	110	98	92
	最大日降水量	211.5	299.5	273.0	148.0	317.0	305.5	177.5	209.5	288.0	371.5	228.0	281.0	252.0	145.5
	起月日	9/18	9/18	9/18	9/18	9/18	9/18	9/18	9/18	9/18	9/18	9/18	9/18	9/18	6/5
	最大1時間降水量	56.5	51.0	62.0	51.0	66.5	84.5	45.0	57.0	68.5	67.5	81.5	44.0	101.0	45.5
	起日　時分	9/05 14:49	11/29 09:56	7/03 16:20	8/21 09:03	7/16 01:18	7/16 01:46	7/05 00:49	7/16 01:44	8/21 02:45	8/21 08:52	7/09 06:37	7/16 11:00	7/09 07:50	8/18 02:40
	最大10分間降水量	24.0	18.5	28.0	22.5	26.5	26.5	17.0	18.5	21.5	19.5	23.5	19.5	32.0	14.5
	起日　時分	8/21 08:32	7/16 00:37	7/03 15:58	8/21 08:56	7/16 00:39	7/16 01:09	8/21 09:20	7/16 01:13	7/16 01:43	8/21 08:22	7/09 06:25	7/09 06:56	7/09 07:27	4/12 16:03
	1mm以上日数	121	129	122	117	116	124	115	125	133	133	114	140	149	155
	10mm以上日数	56	76	52	60	61	65	53	61	74	72	59	69	66	76
	30mm以上日数	22	35	24	27	27	26	23	28	31	29	26	31	24	31
	50mm以上日数	10	19	15	17	14	12	14	16	18	17	19	18	16	15
	70mm以上日数	6	12	8	5	9	7	4	9	16	9	12	6	12	8
	100mm以上日数	1	9	4	2	7	5	1	1	5	4	3	2	4	3

地域気象観測年報

2022年　3/4頁

	観測所名	屋久島	屋之間	中之島	平島	諏訪之瀬島	小宝島	宝島	笠利	名瀬	喜界島	古仁屋	天城	伊仙	沖永良部
気温	平均	19.9	20.8	19.4					22.3	22.1	22.4	22.3	22.6	21.7	23.0
	平年差	+0.3	+0.4	+0.4					+0.3	+0.3	+0.3	+0.3	+0.4	−0.1	+0.4
	最高	34.0	34.2	33.5					35.4	34.8	33.7	34.2	34.6	34.3	34.0
	起月日	6/24	8/7	8/11					7/21	7/21	8/17	8/12	8/16	7/24	8/25
	最低	5.8	5.8	2.1					8.1	8.2	6.2	8.9	9.3	8.7	10.7
	起月日	12/24	1/14	2/26					2/26	2/26	2/26	2/6	2/26	2/25	12/18
	最高平均	23.0	24.0	22.3					25.5	25.2	25.2	25.0	25.5	24.6	25.3
	最高平均　平年差	+0.1	+0.4	0.0					+0.6	+0.2	+0.1	+0.2	+0.2	−0.4	+0.2
	最低平均	17.2	18.2	16.5					19.7	19.4	19.9	19.8	20.1	19.4	21.0
	最低平均　平年差	+0.6	+0.6	+0.9					+0.5	+0.4	+0.6	+0.4	+0.6	+0.2	+0.6
	平均 0℃未満日数	0	0	0					0	0	0	0	0	0	0
	平均25℃以上日数	100	109	91					128	128	128	127	130	121	134
	最高 0℃未満日数	0	0	0					0	0	0	0	0	0	0
	最高25℃以上日数	150	165	137					204	197	199	195	204	182	195
	最高30℃以上日数	76	78	45					104	107	98	93	104	85	91
	最高35℃以上日数	0	0	0					3	0	0	0	0	0	0
	最低 0℃未満日数	0	0	0					0	0	0	0	0	0	0
	最低25℃以上日数	48	69	41					87	87	86	92	95	79	107
湿度	平均蒸気圧	19.4	18.9]							21.8]		22.8			23.4
	平均相対湿度	76	76]							78]		80			79
	最小相対湿度	26	29]							40]		30			40
	起月日	5/2	4/18							10/26		3/8			3/28
日照	年計	1402.2	1643.1	1102.7						1175.9		1214.8		1547.1	1689.3
	平年比	93	90	85						88		81		90	91
	0.1時間未満日数	75	82	101						71		90		83	72
風向・風速	平均風速	4.7	3.9	3.5					5.2	2.8	4.8	2.8	5.0	3.3	5.7
	最大風速	36.6	25.2	16.7					19.1	16.6	20.7	17.8	20.2	14.3	18.2
	風向	ENE	WSW	WSW					NNE	NNW	WNW	WNW	NW	SE	NW
	起月日	9/18	9/18	9/18					9/17	9/18	9/18	9/18	9/18	9/4	9/18
	最大瞬間風速	50.9	43.5	41.4					28.3	27.1	26.7	31.8	29.3	23.7	26.2
	風向	ENE	NNE	W					NW	N	WNW	W	NNE	NW	NW
	起月日	9/18	9/18	9/18					9/18	9/18	9/18	9/18	9/17	9/18	9/18
	最多風向	WNW	ENE)	ENE)					NNW)	S)	N	NNW)	NNE)	NNE	N)
	10m/s以上日数	118	78	28					98	8	74	16	103	10	116
	15m/s以上日数	6	5	1					4	1	5	2	10	0	9
	20m/s以上日数	1	1	0					0	0	1	0	1	0	0
	30m/s以上日数	1	0	0					0	0	0	0	0	0	0
降水量	年計	4697.5	3432.0	4522.0	3019.5	1769.5]	2908.0	2770.0	2056.0	3121.5	1975.5	2318.5	2200.5	2393.5	2171.0
	平年比	101	101	125	//	//	//	//	96	106	104	98	112	120	117
	最大日降水量	222.0	203.0	179.0	161.0	121.0]	210.5	115.0	110.5	111.0	77.0	119.0	120.0	122.0	130.5
	起月日	6/11	9/18	6/13	9/18	9/18	5/29	5/29	6/11	5/20	6/11	9/17	6/1	5/5	5/5
	最大1時間降水量	50.0	57.0	72.0	44.0	51.0]	52.5	40.5	46.0	38.0	32.5	48.0	46.0	48.5	42.0
	起日　時分	6/11 07:19	11/29 02:12	6/19 21:29	6/19 21:34	8/21 13:05	8/22 03:41	6/14 08:37	6/11 06:07	7/17 02:50	10/29 20:45	6/06 08:59	6/01 17:21	4/24 16:04	5/08 23:46
	最大10分間降水量	20.0	21.0	23.5	18.0	18.5]	24.5	22.5	14.5	17.0	15.0	14.5	17.0	17.0	16.5
	起日　時分	11/29 01:53	11/29 01:58	6/12 02:09	6/19 21:02	11/29 02:11	11/29 10:03	7/27 12:41	7/17 01:25	6/01 15:09	11/21 05:18	6/06 08:55	6/01 18:42	4/24 15:24	9/17 20:30
	1mm以上日数	166	160	174	165	120]	173	171	158	195	163	169	164	152	141
	10mm以上日数	94	72	93	78	48]	73	76	60	91	65	72	67	65	63
	30mm以上日数	51	36	40	31	19]	25	26	19	30	17	18	18	21	18
	50mm以上日数	30	18	26	13	7]	13	12	8	13	3	8	7	10	11
	70mm以上日数	16	13	19	7	3]	9	6	2	5	2	5	4	5	2
	100mm以上日数	9	5	13	4	1]	3	4	1	3	0	1	1	3	1

地域気象観測年報

2022年　　4/4頁

	観測所名	与論島
気温	平均	23.1
	平年差	+0.2
	最高	34.2
	起月日	8/23
	最低	10.5
	起月日	1/15
	最高平均	25.7
	最高平均　平年差	+0.2
	最低平均	21.0
	最低平均　平年差	+0.3
	平均 0℃未満日数	0
	平均25℃以上日数	136
	最高 0℃未満日数	0
	最高25℃以上日数	208
	最高30℃以上日数	102
	最高35℃以上日数	0
	最低 0℃未満日数	0
	最低25℃以上日数	103
湿度	平均蒸気圧	
	平均相対湿度	
	最小相対湿度	
	起月日	
日照	年計	
	平年比	
	0.1時間未満日数	
風向・風速	平均風速	5.1
	最大風速	19.4
	風向	NNW
	起月日	9/17
	最大瞬間風速	28.8
	風向	SSE
	起月日	9/4
	最多風向	NNE)
	10m/s以上日数	74
	15m/s以上日数	12
	20m/s以上日数	0
	30m/s以上日数	0
降水量	年計	2266.5
	平年比	126
	最大日降水量	115.0
	起月日	5/5
	最大1時間降水量	37.5
	起日　時分	5/11 20:40
	最大10分間降水量	13.5
	起日　時分	5/11 20:23
	1mm以上日数	151
	10mm以上日数	65
	30mm以上日数	25
	50mm以上日数	8
	70mm以上日数	4
	100mm以上日数	1

観測値の横にある)は準正常値、]資料不足値を示す。×は欠測、//は平年値がないことを示す。1 つの極値に対して期間内に起日が 2 日以上ある場合、最も新しい起日に*を付加して表示する。

年の極値（統計期間 10 年以上の観測所）

要素名	地点名	値	起日	これまでの極値	統計開始年
日最低気温 25℃以上年間日数(日)	阿久根	41	2022 年	41 (2013 年)	1939 年
日最低気温 25℃以上年間日数(日)	鹿児島	72	2022 年	72 (2006 年)	1883 年
日最低気温 25℃以上年間日数(日)	枕崎	50	2022 年	48 (2006 年)	1923 年
日最低気温 25℃以上年間日数(日)	屋久島	48	2022 年	48 (1961 年)	1937 年
日最高気温 30℃以上年間日数(日)	枕崎	81	2022 年	81 (2007 年)	1923 年

月の極値（統計期間 10 年以上の観測所）

要素名	地点名	値	起日	これまでの極値	統計開始年
日最大風速・風向(m/s)	大口	西北西 6.6	12 月 14 日	西 6.5 (2010 年 12 月 28 日)	1977 年
日最大風速・風向(m/s)	尾之間	西 15.9	12 月 22 日	西 14.0 (2005 年 12 月 21 日)	1977 年
日最大風速・風向(m/s)	中甑	西北西 9.0	12 月 23 日	北北西 9.0 (1980 年 12 月 28 日)	1977 年
日最大風速・風向(m/s)	古仁屋	西北西 12.7	12 月 23 日	南東 12.5 (2015 年 12 月 10 日)	1977 年
日最大瞬間風速・風向(m/s)	中甑	北西 21.1	12 月 23 日	西 19.5 (2010 年 12 月 31 日)	2008 年
月降水量の多い方から(mm)	中之島	380.5	12 月	322.0 (2013 年 12 月)	2002 年
月降水量の多い方から(mm)	天城	184.0	12 月	173.5 (2020 年 12 月)	2003 年
月降水量の多い方から(mm)	伊仙	301.5	12 月	239 (1999 年 12 月)	1977 年