

鹿 児 島 県 気 象 月 報

令和 8 年 (2026 年) 3 月

鹿 児 島 地 方 気 象 台

3 月 の 気 象 概 況

薩摩、大隅、種子島・屋久島地方では、高気圧に覆われて晴れた日が多かったが、気圧の谷や前線、湿った空気の影響で曇りや雨となった日があり、22日と25日は日降水量100mmを超える大雨となった所があった。奄美地方では、気圧の谷や前線、湿った空気の影響で曇りや雨の日が多く、24日に日降水量100mmを超える大雨となった所があった。

平均気温は、すべての地点で高く、阿久根、中甑、鹿児島ではかなり高かった。（平年差 +0.6℃～+1.6℃）

降水量は、薩摩、大隅、種子島・屋久島地方では、大口、川内、中甑、種子島、中種子で少なかったほかは平年並か多く、上中ではかなり多かった。奄美地方では、中之島と天城で多かったほかは平年並か少なく、与論島ではかなり少なかった。（平年比 41%～168%）

日照時間は、尾之間と伊仙で平年並だったほかは多く、かなり多い地点があり、薩摩地方ではすべての地点でかなり多かった。（平年比 103%～132%）

3月の平均気温、降水量、日照時間の平年との比較

	鹿児島	種子島	名瀬
月平均気温	かなり高い	高い	高い
月降水量	平年並	少ない	少ない
月日照時間	かなり多い	多い	多い

3月の生物季節観測（鹿児島地方気象台観測）

種 類	現 象	本 年	平 年	平 年 差	昨 年	昨 年 差
そめいよしの	開花	3月27日	3月26日	+1	3月24日	+3

平年差、昨年差の記号「－」は早い、「＋」は遅いことを示す。（例）－2は2日早い

気 象 概 況 3 月 上 旬

薩摩、大隅、種子島・屋久島地方では、高気圧に覆われて晴れた日が多かった。奄美地方では、気圧の谷や前線、寒気の影響で曇りや雨の日が多かった。

日	天気概況(鹿児島)	昼間の天気(鹿児島)	天気概況(名瀬)	昼間の天気(名瀬)
1 日	高気圧に覆われたが、次第に気圧の谷や湿った空気の影響を受けた	晴後一時曇	気圧の谷や湿った空気の影響を受けた	曇時々晴一時雨
2 日	低気圧や前線の影響を受けた	雨時々曇	低気圧や前線の影響を受けた	雨
3 日	湿った空気の影響を受けたが、次第に高気圧に覆われた	曇一時雨後晴	湿った空気の影響を受けた	雨時々曇
4 日	高気圧に覆われた	晴	高気圧に覆われたが、気圧の谷の影響を受けた	曇時々晴
5 日	高気圧に覆われた	晴時々曇	気圧の谷の影響を受けた	曇
6 日	湿った空気や前線の影響を受けた	曇時々晴後雨、雷を伴う	前線や湿った空気の影響を受けた	晴後曇一時雨
7 日	高気圧に覆われた	晴一時曇	高気圧に覆われたが、気圧の谷や寒気の影響を受けた	曇時々晴
8 日	高気圧に覆われた	晴後一時曇	高気圧に覆われたが、気圧の谷の影響を受けた	曇後一時晴
9 日	高気圧に覆われた	晴一時曇	はじめ高気圧に覆われたが、次第に気圧の谷の影響を受けた	曇時々晴
10 日	高気圧に覆われた	晴	高気圧に覆われたが、気圧の谷や寒気の影響を受けた	晴後時々曇

気 象 概 況 3 月 中 旬

高気圧に覆われて晴れた日が多かったが、前線や湿った空気の影響で曇りや雨となった日があった。

日	天気概況(鹿児島)	昼間の天気(鹿児島)	天気概況(名瀬)	昼間の天気(名瀬)
11 日	高気圧に覆われた	晴	高気圧に覆われたが、湿った空気の影響を受けた	晴後曇時々雨
12 日	高気圧に覆われたが、気圧の谷や湿った空気の影響を受けた	晴後曇一時雨	低気圧や湿った空気の影響を受けた	雨時々曇、雷を伴う
13 日	高気圧に覆われた	晴	気圧の谷や寒気の影響を受けた	曇時々雨一時晴
14 日	高気圧に覆われた	晴	高気圧に覆われた	晴
15 日	高気圧に覆われた	晴	高気圧に覆われた	晴時々曇
16 日	高気圧に覆われた	晴	高気圧に覆われた	晴時々曇
17 日	高気圧に覆われたが、湿った空気の影響を受けた	曇時々晴	高気圧に覆われたが、湿った空気の影響を受けた	曇時々晴
18 日	前線や湿った空気の影響を受けた	曇時々雨	高気圧に覆われた	晴
19 日	気圧の谷や湿った空気の影響を受けたが、次第に高気圧に覆われた	雨後曇時々晴	前線や湿った空気の影響を受けた	雨時々曇
20 日	高気圧に覆われた	晴	高気圧に覆われたが、気圧の谷や湿った空気の影響を受けた	晴

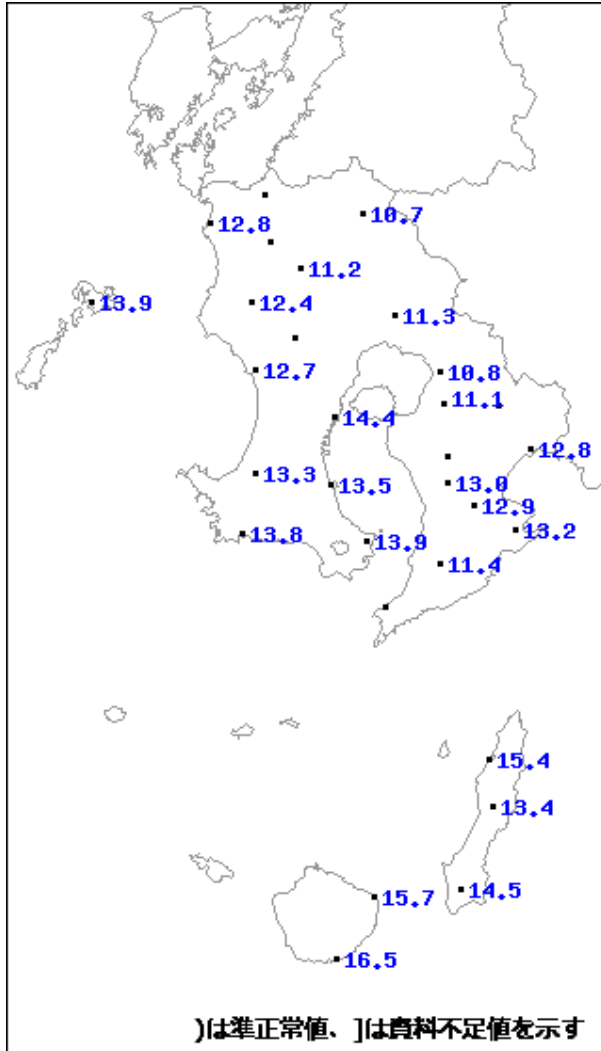
気 象 概 況 3 月下旬

高気圧に覆われて晴れた日もあったが、気圧の谷や前線、湿った空気の影響で曇りや雨の日が多く、22日と24日、25日は日降水量100mmを超える大雨となった所があった。

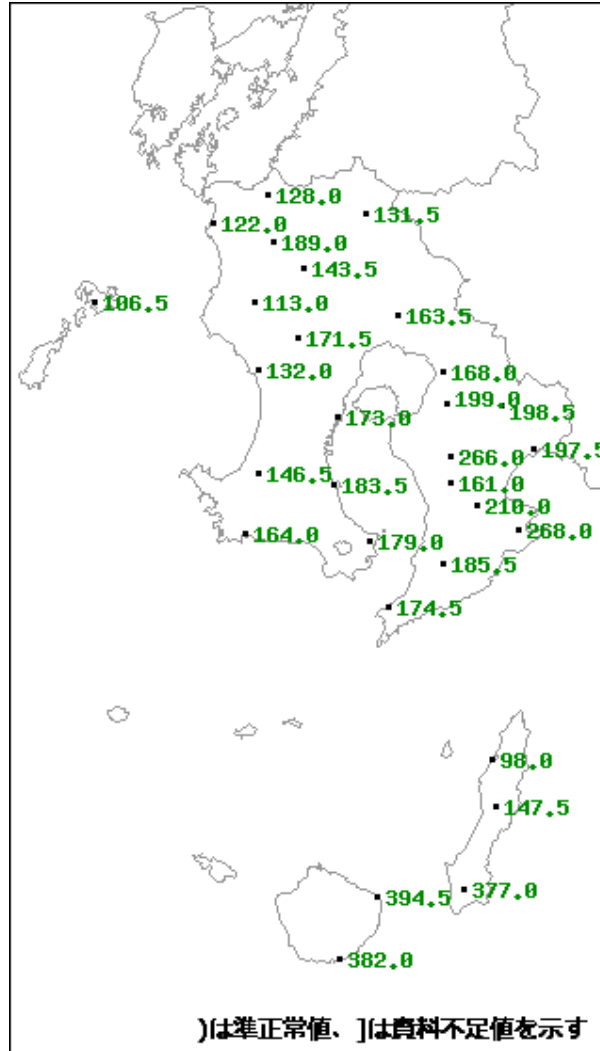
日	天気概況(鹿児島)	昼間の天気(鹿児島)	天気概況(名瀬)	昼間の天気(名瀬)
21日	高気圧に覆われたが、気圧の谷や湿った空気の影響を受けた	曇時々晴一時雨	気圧の谷や湿った空気の影響を受けた	雨時々曇
22日	低気圧や前線、湿った空気の影響を受けた	雨時々曇	低気圧や前線、湿った空気の影響を受けた	雨時々曇
23日	高気圧に覆われたが、湿った空気の影響を受けた	晴時々曇	気圧の谷や湿った空気の影響を受けた	曇一時晴後雨
24日	気圧の谷や湿った空気の影響を受けた	曇後時々雨	前線や湿った空気の影響を受けた	曇後時々雨
25日	低気圧や前線の影響を受けた	雨時々曇	低気圧や前線、湿った空気の影響を受けた	雨後時々曇
26日	高気圧に覆われたが、次第に気圧の谷の影響を受けた	晴後一時曇	気圧の谷や湿った空気の影響を受けた	曇時々雨一時晴
27日	高気圧に覆われたが、気圧の谷の影響を受けた	晴後曇	気圧の谷の影響を受けた	曇一時晴後一時雨
28日	高気圧に覆われた	晴	高気圧に覆われた	晴一時曇
29日	高気圧に覆われたが、次第に気圧の谷の影響を受けた	曇時々晴	高気圧に覆われたが、次第に湿った空気の影響を受けた	晴後曇一時雨
30日	前線や湿った空気の影響を受けた	曇時々晴後雨	前線や湿った空気の影響を受けた	曇時々雨
31日	前線や湿った空気の影響を受けた	雨後曇一時晴	前線や湿った空気の影響を受けた	雨後時々曇、雷を伴う

気象分布図 2026年3月

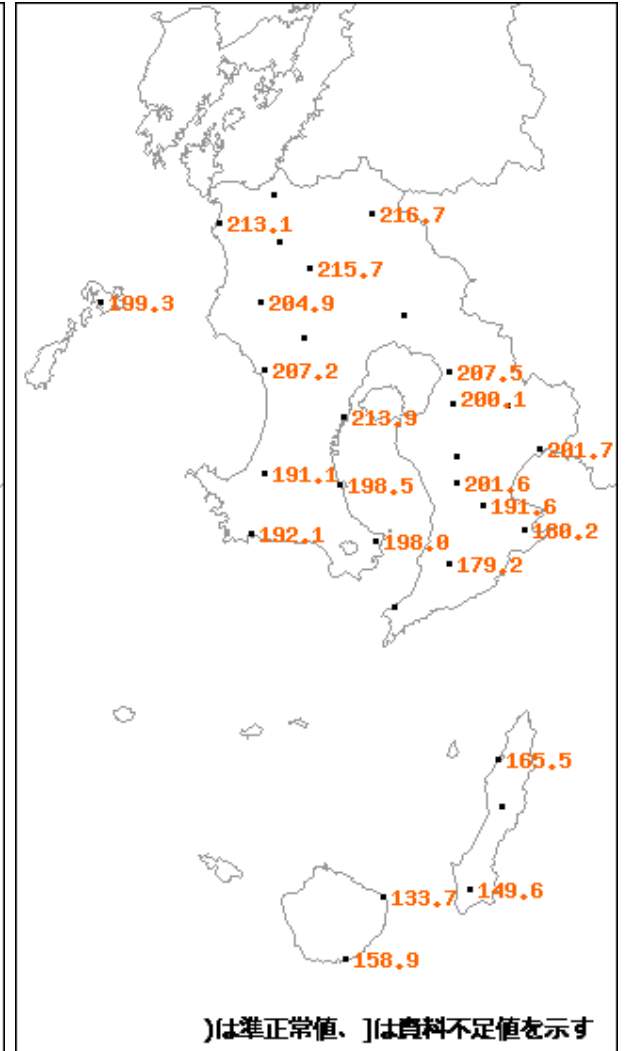
気温(°C)



降水量(mm)

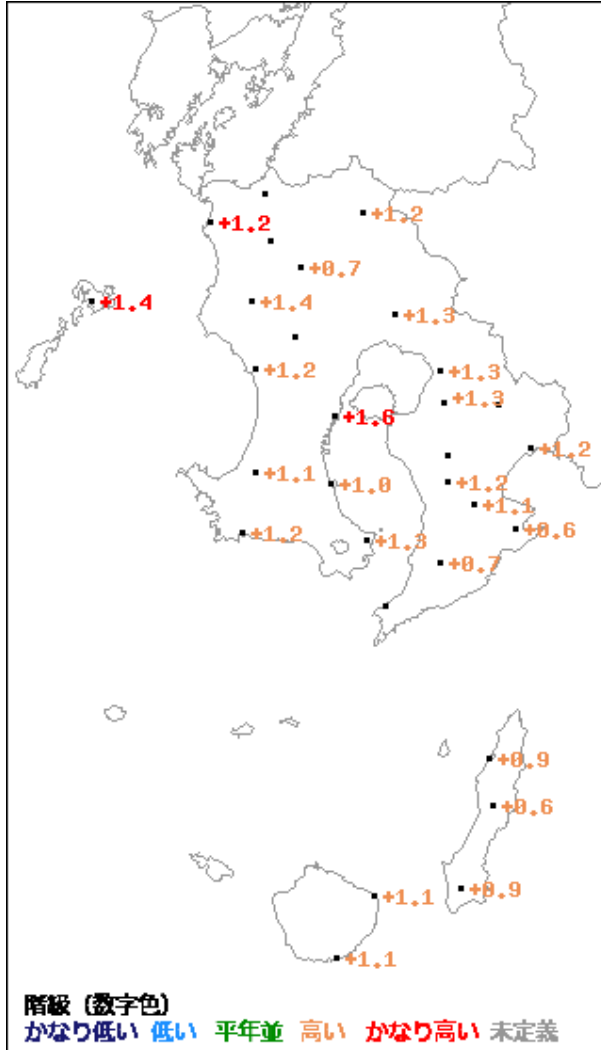


日照時間(hour)

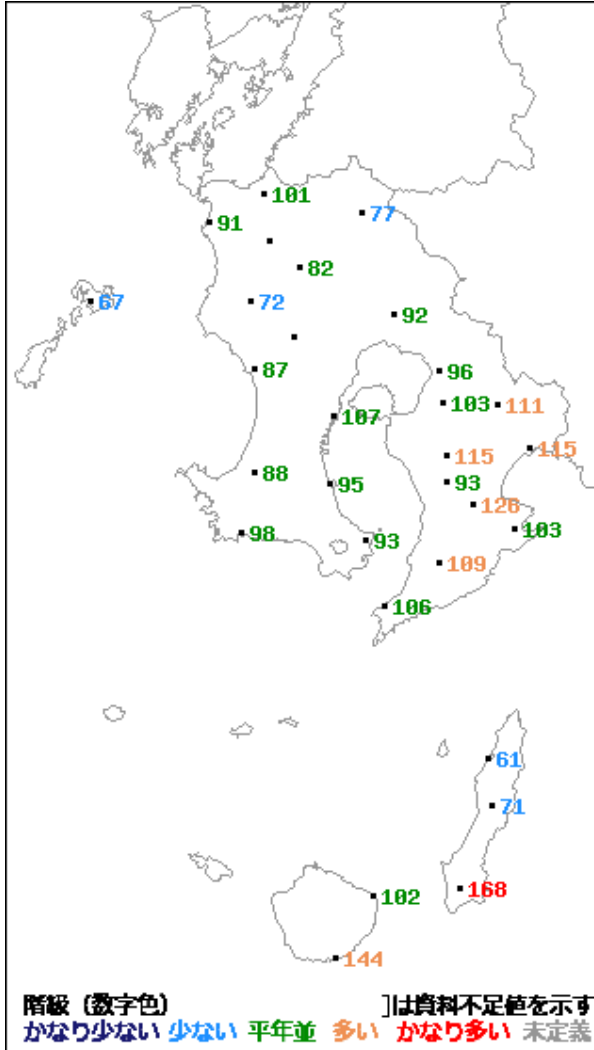


気象分布図 2026年3月

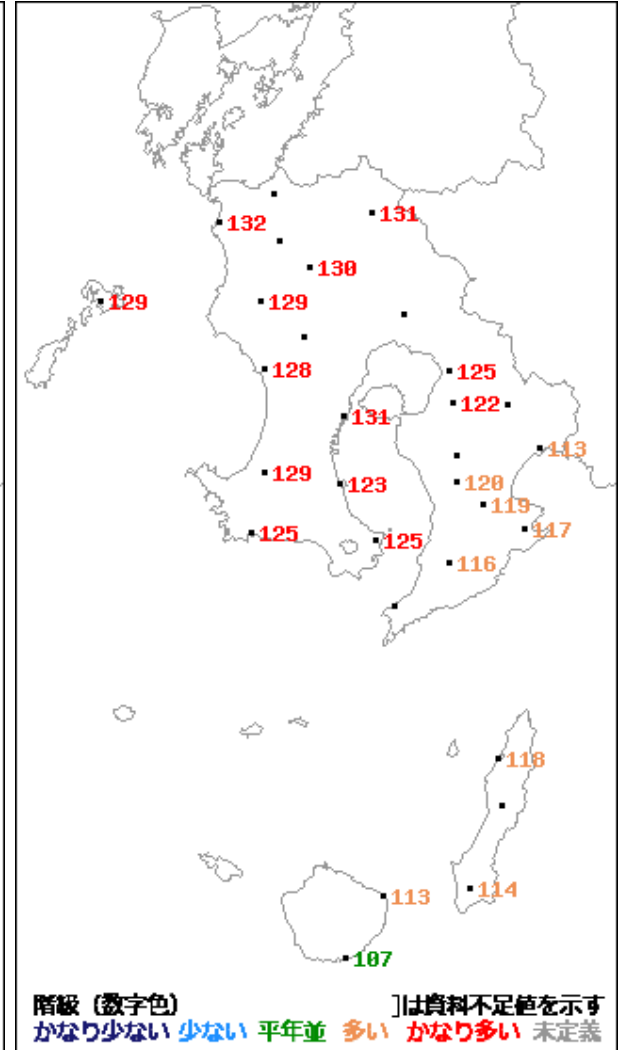
気温平年差(°C)



降水量平年比(%)

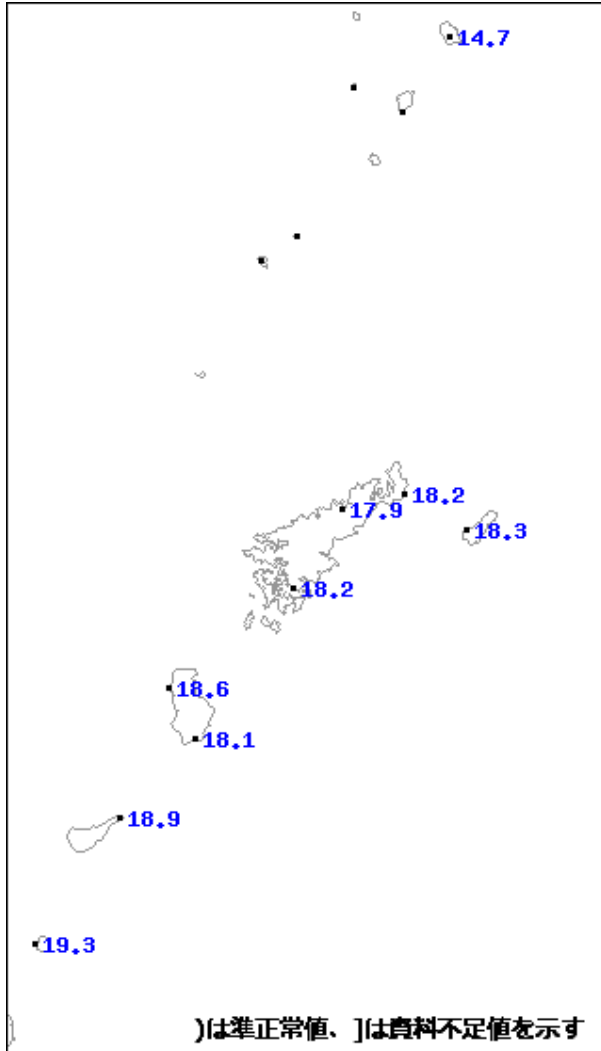


日照時間平年比(%)




気象分布図 2026年3月

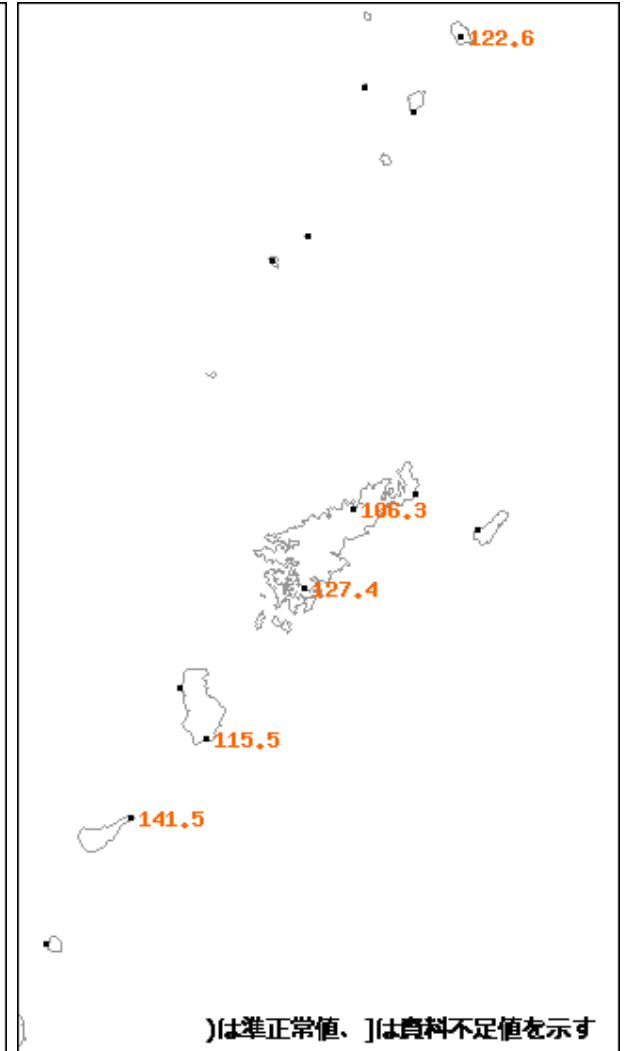
気温(°C)



降水量(mm)



日照時間(hour)

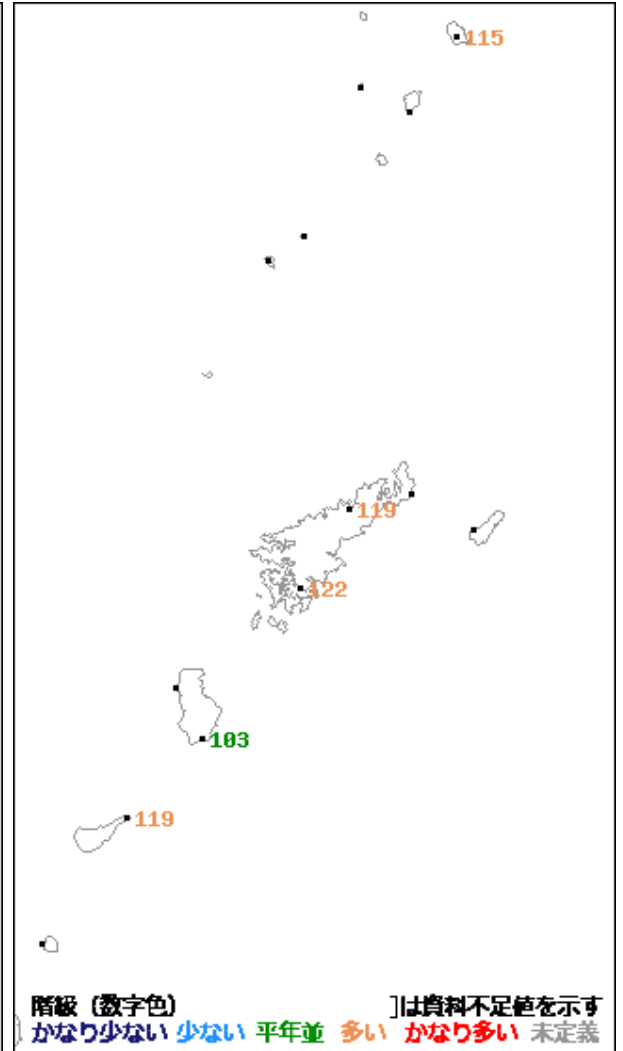
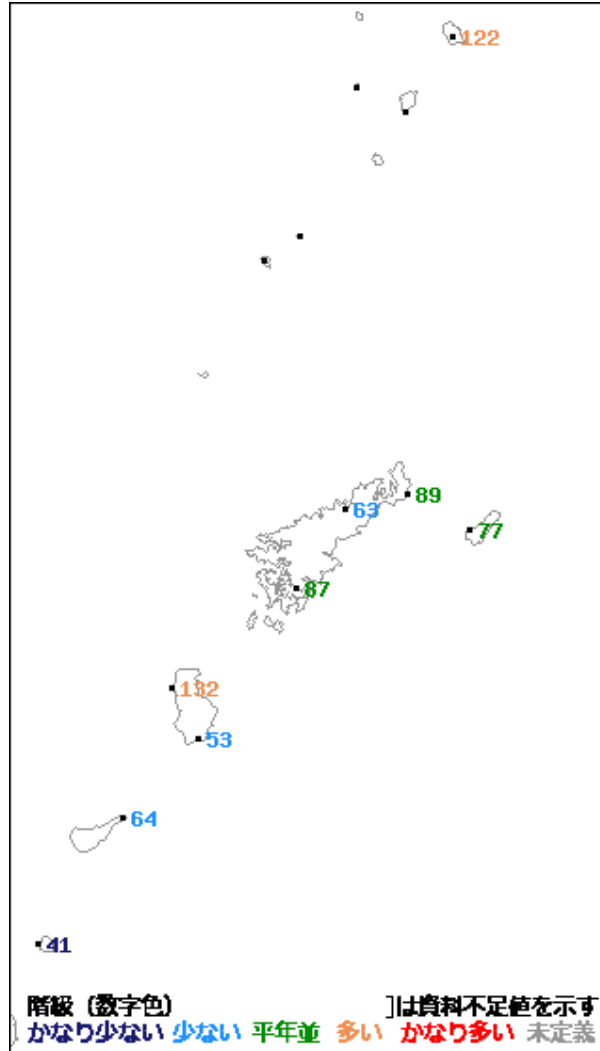
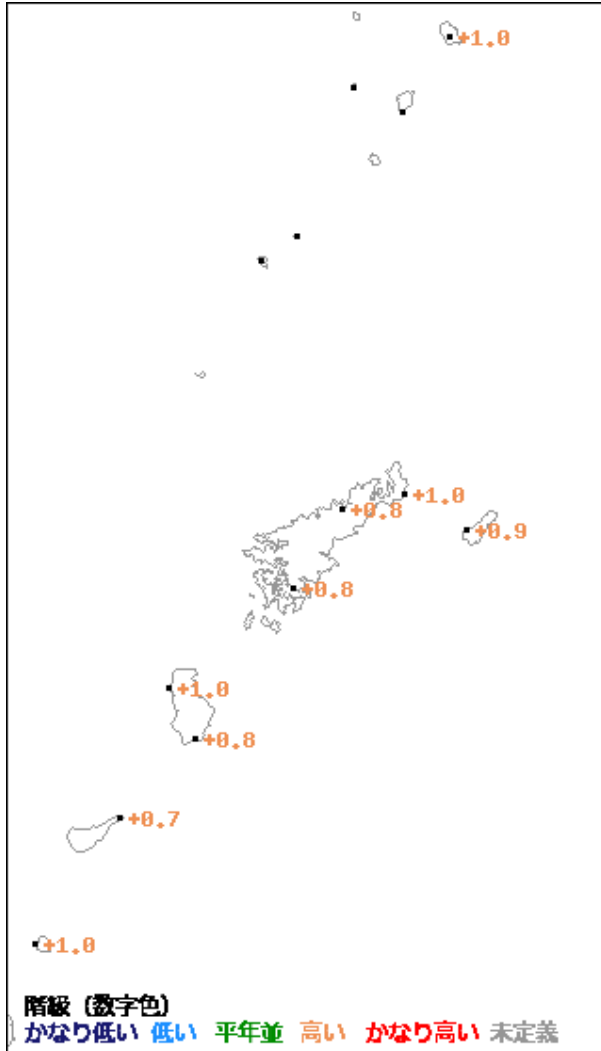


気象分布図 2026年3月

気温平年差(°C)

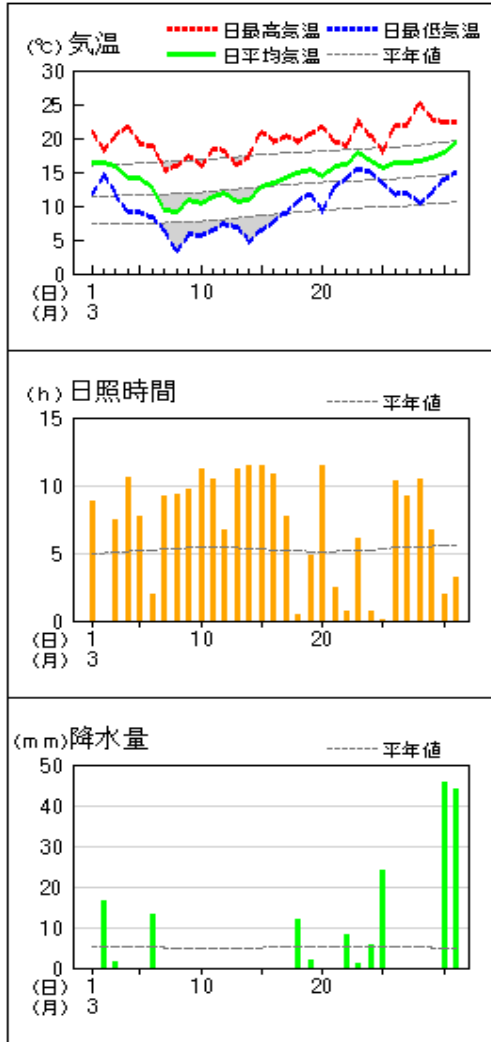
降水量平年比(%)

日照時間平年比(%)

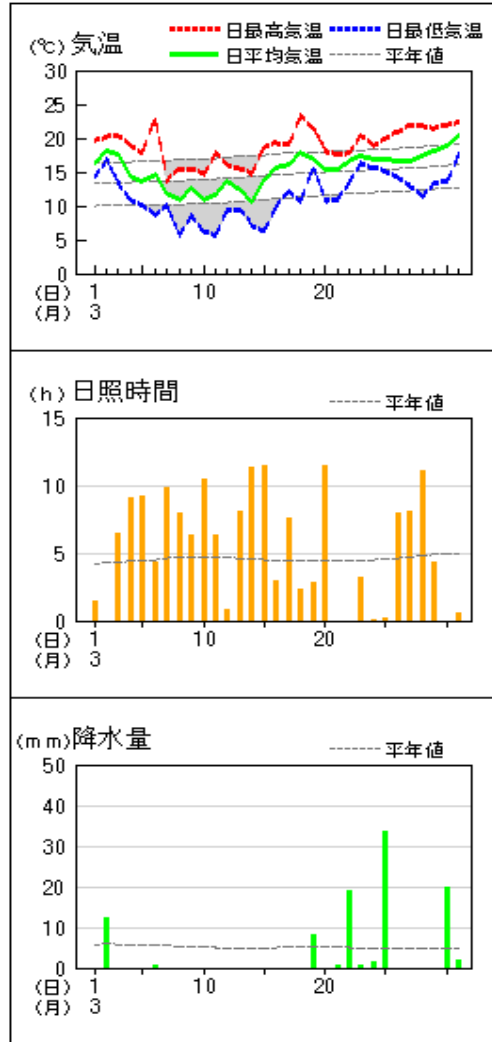


地上気象 気象経過図：2026年03月01日-2026年03月31日

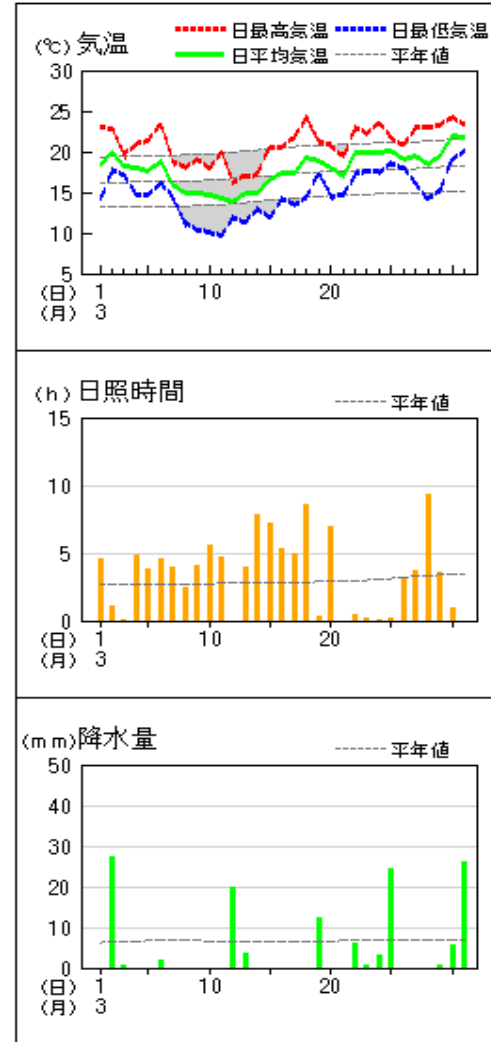
鹿兒島



種子島



名瀬



気 象 月 表

地点番号 47823 地点名 阿久根 (鹿児島県)

気象官署名 鹿児島地方気象台 2026年3月

日付	平均気圧		気 温			平均蒸気圧 hPa	相対湿度		平均雲量 10分比	日照時間 h	全天日射量 MJ/m ²	降 水 量			最深積雪 cm	降雪深さ合計 cm	風 速					天 気 概 況		大気現象	日付	
	現地 hPa	海面 hPa	平均 ℃	最高 ℃	最低 ℃		平均 %	最小 %				最大					最大瞬間		平均 m/s	最大		昼 06:00~18:00	夜 18:00~06:00			
						mm			1時間 mm	10分 mm	m/s	m/s	風向 16方位	m/s	風向 16方位	屋	夜									
1	1014.2	1019.2	13.8	19.4	9.1	11.9	76	57		8.5		—	—	—			3.2	5.5	ENE	9.0	ENE			∞	1	
2	1006.6	1011.6	14.3	17.8	12.3	14.7	90	72		0.2		10.5	3.0	1.0			3.7	6.1	ENE	10.7	ENE			●	2	
3	1006.6	1011.7	13.4	17.1	10.5	12.6	82	65		2.2		0.0	0.0	0.0			5.7	8.4	NNE	14.5	NNE			● =	3	
4	1015.2	1020.3	11.7	15.6	9.1	8.4	62	42		10.7		—	—	—			5.7	8.6	NNE	14.7	NNE				4	
5	1016.9	1022.0	11.8	18.4	6.5	10.4	74	55		9.4		—	—	—			2.9	5.5	ENE	9.0	NNE			∞	5	
6	1014.3	1019.4	11.4	17.5	7.7	11.7	86	66		0.8		24.0	10.5	6.0			2.6	6.0	N	11.6	W			●	6	
7	1018.3	1023.4	8.7	12.5	5.7	7.3	66	50		8.4		—	—	—			3.7	6.5	NW	10.4	NW				7	
8	1020.1	1025.3	8.1	13.9	3.0	6.2	58	38		10.4		—	—	—			3.1	6.4	NE	10.2	ENE				8	
9	1018.7	1023.8	9.7	14.8	5.5	7.4	62	44		9.1		0.0	0.0	0.0			3.8	7.2	NW	11.5	NNW			●	9	
10	1019.3	1024.5	8.9	13.0	5.5	6.5	58	39		10.4		—	—	—			3.7	6.4	NE	10.5	NNE				10	
11	1018.4	1023.6	9.3	14.5	3.8	7.3	63	43		10.8		—	—	—			2.8	5.1	ENE	8.4	NE				11	
12	1015.3	1020.4	10.6	15.4	6.3	7.0	56	33		10.6		—	—	—			4.2	6.8	NE	12.4	NNE				12	
13	1017.3	1022.4	9.1	12.9	6.8	5.9	52	35		10.9		—	—	—			6.8	10.5	N	17.7	NNE				13	
14	1019.3	1024.5	9.8	14.7	5.2	6.6	55	41		11.4		—	—	—			4.9	8.5	NNE	15.1	NNE				14	
15	1017.9	1023.1	11.3	17.2	5.9	8.2	63	29		11.1		—	—	—			3.5	5.7	NW	9.4	WNW				15	
16	1015.9	1021.1	12.0	17.4	7.6	8.7	63	33		10.7		—	—	—			2.8	4.3	NE	7.2	NE				16	
17	1015.3	1020.4	12.4	18.1	8.6	9.9	69	46		5.9		—	—	—			2.5	3.9	ESE	5.8	NE				17	
18	1010.5	1015.5	15.1	20.3	10.1	14.8	84	66		0.1		17.5	8.0	7.0			3.2	6.7	WNW	12.7	SW			● =	18	
19	1009.3	1014.3	13.8	18.0	10.6	13.2	84	67		4.9		4.5	2.0	1.0			2.8	5.5	WNW	9.3	NW			●	19	
20	1013.6	1018.7	12.6	18.2	7.8	9.9	70	41		10.8		—	—	—			3.1	6.1	NE	8.9	NE			=	20	
21	1017.1	1022.2	13.6	19.6	9.4	9.8	63	45		6.2		0.0	0.0	0.0			2.5	4.3	ENE	7.0	ENE			●	21	
22	1012.5	1017.6	14.6	19.6	11.8	14.4	87	62		0.6		8.5	3.5	1.5			2.9	6.8	NE	11.6	NNE			● =	22	
23	1011.1	1016.1	15.5	20.6	12.4	13.4	78	50		8.7		0.0	0.0	0.0			3.4	5.3	NE	9.2	NE			●	23	
24	1011.1	1016.1	15.0	20.1	11.2	13.7	81	58		0.7		1.5	1.5	1.0			2.3	4.4	ENE	6.7	E			●	24	
25	1003.5	1008.5	13.5	14.8	11.8	15.2	98	90		0.0		18.0	3.5	1.5			3.4	5.3	NNE	9.6	NE			●	25	
26	1007.6	1012.6	14.9	19.3	11.8	11.5	69	40		9.0		—	—	—			3.9	6.7	NNE	11.5	N				26	
27	1008.9	1013.9	14.7	19.9	10.3	11.9	72	39		8.7		—	—	—			2.8	4.8	ENE	7.3	ENE				27	
28	1010.3	1015.3	15.7	21.3	10.7	13.7	77	57		10.2		—	—	—			2.2	4.0	W	6.4	WSW			=	28	
29	1011.5	1016.5	15.5	20.8	10.1	13.8	79	48		7.4		—	—	—			2.4	4.9	WSW	6.9	WSW			=	29	
30	1008.2	1013.2	17.8	23.1	12.1	16.7	81	59		1.4		6.5	3.5	1.0			2.9	4.8	S	10.9	S			● =	30	
31	1003.8	1008.7	17.9	21.0	13.6	18.0	87	71		2.9		31.0	19.5	9.0			4.3	7.6	WSW	15.9	SSW			● =	31	
上旬	1015.0	1020.1	11.2	16.0	7.5	9.7	71			70.1		34.5					3.8	4.4	3.1	4.4	12.9	21.1	月最大24時間降水量		最低海面気圧	
中旬	1015.3	1020.4	11.6	16.7	7.3	9.2	66			87.2		22.0					3.7	5.1				22.7	mm	期間		
下旬	1009.6	1014.6	15.3	20.0	11.4	13.8	79			55.8		65.5					3.0	2.7	(北) (西)風向別頻度%(東) (南)(0.3)			8.3	37.5	30日14時 ~31日3時	hPa	起日
月	1013.2	1018.3	12.8	17.6	8.8	11.0	72			213.1		122.0					3.5	2.0				5.2	起日	30	1004.8	31*
平年	1013.0	1018.0	11.6	15.6	7.6	9.8	69		7.0@	161.5		134.8				0.0@	3.7	0.9	0.7	2.4	1.2	2.4	可照時間	h	日照率	58%

階級別	気 温 °C								日降水量 mm					日最深積雪 cm					日最大風速 m/s			日平均雲量		日数	不照	大気現象			現象	平年	
	最高<0	平均<0	最低<0	最高≥25	平均≥25	最低≥25	最高≥30	最高≥35	≥0.0	≥0.5	≥1.0	≥10	≥30	≥0	≥10	≥20	≥50	≥100	≥10	≥15	≥30	<1.5	≥8.5			日数	不照	雪			霧
日数	0	0	0	0	0	0	0	0	13	9	9	5	1						1	0	0	2.6@	15.7@			1	0	0	霜	初	1/1
平年	0.0	0.0	0.0	0.1	0.0	0.0	0.0	0.0	18.0	12.3	11.1	4.7	1.0	0.0@	0.0@	0.0@	0.0@	1.7	0.0	0.0	2.6@	15.7@	平年	5.5	0.7	0.4	雪	初終	2/21		

気 象 月 表

地点番号 47831 地点名 枕崎 (鹿児島県)

気象官署名 鹿児島地方気象台

2026年3月

日付	平均気圧		気 温			平均蒸気圧 hPa	相対湿度		平均雲量 10分比	日照時間 h	全天日射量 MJ/m ²	降 水 量			最深積雪 cm	降雪深さ合計 cm	風 速					天 気 概 況		大気現象	日付		
	現地 hPa	海面 hPa	平均 ℃	最高 ℃	最低 ℃		平均 %	最小 %				最大					最大瞬間		平均 m/s	最大		昼 06:00~18:00	夜 18:00~06:00				
						mm			1時間 mm	10分 mm	m/s	風向 16方位	m/s	風向 16方位	昼	夜											
1	1015.1	1018.8	15.5	20.7	9.1	13.1	76	48		7.8		0.0	0.0	0.0			3.3	5.7	SE	8.6	SE			●	1		
2	1007.5	1011.2	16.4	18.3	14.9	16.4	87	76		0.0		17.0	7.0	3.5			5.7	9.3	E	13.3	E			●	2		
3	1006.0	1009.8	15.2	18.2	11.0	13.9	80	58		6.2		2.0	1.5	0.5			7.1	15.2	NNW	23.6	NNW			●	3		
4	1015.1	1018.9	13.1	20.2	9.0	9.0	61	36		10.5		-	-	-			4.5	7.7	NNW	11.8	NNW				4		
5	1017.9	1021.7	12.7	18.3	7.6	11.7	80	61		8.0		-	-	-			3.4	5.2	SSE	7.6	SSE				5		
6	1015.3	1019.1	13.2	20.3	8.9	12.6	84	67		2.0		12.0	5.0	3.5			4.4	12.0	NNW	19.0	NNW			●	6		
7	1018.8	1022.7	9.8	13.4	6.5	7.7	64	48		5.3		-	-	-			5.0	10.3	NNW	16.1	NNW			∞	7		
8	1020.9	1024.7	8.6	14.7	3.5	7.2	65	33		9.7		-	-	-			3.1	8.6	N	10.5	N				8		
9	1019.4	1023.2	10.4	15.8	4.5	7.8	64	37		8.6		0.0	0.0	0.0			5.1	9.4	NNW	13.8	NNW			●	9		
10	1020.1	1024.0	9.4	14.9	4.3	6.9	60	36		11.0		-	-	-			3.5	6.7	NNW	10.4	NNW				10		
11	1019.1	1023.0	9.7	16.4	5.0	8.0	69	37		8.5		-	-	-			3.8	6.7	N	8.7	N				11		
12	1015.5	1019.3	11.3	17.2	4.7	7.9	61	35		6.1		0.0	0.0	0.0			4.1	7.4	NNW	11.6	NNW			●	12		
13	1016.8	1020.6	10.1	14.9	6.5	6.1	50	30		11.0		-	-	-			6.8	11.8	NNW	17.4	NNW				13		
14	1019.8	1023.6	9.9	16.5	3.3	6.6	54	38		11.2		-	-	-			5.0	9.5	N	15.2	N				14		
15	1018.3	1022.1	12.1	19.5	4.7	8.1	62	19		11.2		-	-	-			4.4	7.5	NNW	11.0	NW				15		
16	1016.9	1020.7	12.4	18.7	6.0	9.0	64	33		10.3		-	-	-			2.4	4.3	SSW	6.2	WNW				16		
17	1016.3	1020.1	12.7	19.4	7.0	10.0	70	39		4.3		0.0	0.0	0.0			3.2	5.6	N	7.9	N			● =	17		
18	1012.3	1016.0	15.6	20.3	8.6	16.1	88	74		0.2		13.0	7.5	3.0			4.1	9.0	SW	14.2	SW			● =	18		
19	1010.3	1014.0	14.3	17.9	9.1	13.6	84	57		2.9		2.0	2.5	0.5			3.9	8.3	NNW	12.2	NNW			●	19		
20	1014.2	1017.9	13.6	19.3	8.5	10.0	67	33		11.4		-	-	-			4.0	8.5	NNW	12.0	NNW				20		
21	1018.0	1021.8	14.6	17.8	11.1	10.5	64	46		0.0		0.0	0.0	0.0			3.1	6.0	E	8.4	ESE			●	21		
22	1013.5	1017.2	16.1	18.4	12.0	16.0	87	74		0.0		10.0	3.5	1.5			4.4	10.4	SE	15.4	SE			●	22		
23	1011.7	1015.4	17.0	21.8	13.4	16.3	85	62		5.4		0.5	0.5	0.5			3.0	4.7	NNW	6.6	NNW			●	23		
24	1012.2	1015.9	15.2	17.9	12.3	14.7	86	64		0.0		12.0	6.5	1.5			3.3	7.2	E	12.0	E			●	24		
25	1003.7	1007.4	15.8	18.9	13.4	16.2	90	79		0.1		17.5	5.0	3.5			4.9	10.5	E	16.5	E			●	25		
26	1007.8	1011.5	16.0	21.1	12.2	12.6	70	48		10.4		-	-	-			5.6	9.7	N	14.1	N				26		
27	1009.7	1013.4	15.7	22.6	10.8	12.0	70	37		9.6		-	-	-			3.6	5.7	NNW	7.8	NNW			=	27		
28	1011.3	1015.0	16.4	23.8	11.4	13.5	76	31		10.6		-	-	-			3.1	6.7	N	9.3	N			=	28		
29	1012.7	1016.5	15.9	21.1	9.9	14.3	80	37		5.8		-	-	-			2.4	3.8	SSE	5.3	S			=	29		
30	1009.9	1013.6	18.8	21.7	14.0	19.2	88	71		0.3		41.0	12.5	8.0			4.9	8.7	SSE	13.4	SE			● =	30		
31	1005.3	1008.9	18.8	21.8	13.2	19.0	86	64		3.7		37.0	29.5	16.5			5.3	13.4	SW	20.7	SSW			● =	31		
上旬	1015.6	1019.4	12.4	17.5	7.9	10.6	72			69.1		31.0					4.5	5.8	23.4	35.6	3.9	1.9	月最大24時間降水量		最低海面気圧		
中旬	1016.0	1019.7	12.2	18.0	6.3	9.5	67			77.1		15.0					4.2	1.2	(北)		5.4		期間		hPa	起日	
下旬	1010.5	1014.2	16.4	20.6	12.2	14.9	80			45.9		118.0					4.0	1.3	(西)風向別頻度%(東)		6.5	78.0	30日11時				
月	1013.9	1017.7	13.8	18.8	8.9	11.8	73			192.1		164.0					4.2	1.9	(南)(0.0)		2.2		起日	30	~31日5時	1004.4	25
平年	1013.8	1017.6	12.6	16.8	8.3	10.4	69			7.1@		153.2					0@	4.6	1.7	1.6	2.3	2.0	3.4	可照時間	h	日照率	52%

階級別	気 温 °C								日降水量 mm					日最深積雪 cm					日最大風速 m/s			日平均雲量		日数	不照	大気現象				現象	平年	
	最高<0	平均<0	最低<0	最高≥25	平均≥25	最低≥25	最高≥30	最高≥35	≥0.0	≥0.5	≥1.0	≥10	≥30	≥0	≥10	≥20	≥50	≥100	≥10	≥15	≥30	<1.5	≥8.5			日数	雪	霧	雷			霜
日数	0	0	0	0	0	0	0	0	16	11	10	8	2						7	1	0	4.0@	17.5@					4	0	1	霜	初終
平年	0.0	0.0	0.3	0.0	0.0	0.0	0.0	0.0	19.5	13.9	12.6	5.5	1.3	0.0@	0.0@	0.0@	0.0@	0.0@	8.7	0.1	0.0	4.0@	17.5@	平年	5.4	0.6	0.1	0.4@	雪	初終		

気 象 月 表

地点番号 47836 地点名 屋久島 (鹿児島県)

気象官署名 鹿児島地方気象台 2026年3月

日付	平均気圧		気 温			平均蒸気圧		相対湿度		平均雲量 10分 比	日照時間 h	全天日射量 MJ/m ²	降 水 量			最深積雪 cm	降雪深さ 合計 cm	風 速					天 気 概 況		大気現象	日付			
	現地 hPa	海面 hPa	平均 ℃	最高 ℃	最低 ℃	平均 hPa	最小 %	最大					最大瞬間		平均 m/s			最大		風向 16方位	m/s	風向 16方位	昼 06:00~18:00	夜 18:00~06:00					
								mm	1時間 mm				10分 mm	m/s				m/s											
1	1014.4	1018.9	17.3	20.8	14.3	13.8	70	50		1.7			0.0	0.0	0.0			3.1	6.5	ESE	8.7	ESE			● =	1			
2	1006.2	1010.7	18.3	20.2	16.1	18.6	88	64		0.0			50.0	12.5	5.5			5.4	10.2	SSE	15.4	SE			●	2			
3	1004.6	1009.0	16.5	19.1	13.9	15.0	80	66		3.4			0.0	0.0	0.0			9.2	16.8	NW	23.1	NW			●	3			
4	1013.9	1018.4	15.2	19.9	11.7	11.5	67	47		10.5			-	-	-			5.3	8.5	NW	11.8	WNW				4			
5	1017.4	1021.9	15.2	18.2	12.2	12.1	70	59		2.4			-	-	-			2.3	4.2	ESE	6.2	ESE				5			
6	1014.3	1018.8	15.8	22.7	11.7	12.7	71	47		3.1			13.5	10.0	3.0			4.8	13.5	NW	18.0	NW			●	6			
7	1017.3	1021.8	12.6	16.1	10.8	8.5	58	45		6.4			-	-	-			8.7	13.6	NW	18.0	NW				7			
8	1019.6	1024.2	11.4	16.0	7.7	8.7	64	49		4.9			-	-	-			3.4	10.4	NW	13.9	NW				8			
9	1018.2	1022.8	12.0	14.6	9.7	9.8	70	44		1.1			1.0	1.0	0.5			4.3	13.1	NW	18.0	NW			●	9			
10	1019.0	1023.6	11.5	15.0	8.1	7.4	55	41		7.8			-	-	-			5.5	12.1	NW	17.0	NW				10			
11	1017.8	1022.3	12.6	17.7	7.9	8.6	60	38		8.2			0.0	0.0	0.0			1.7	2.6	SW	4.6	NNE			●	11			
12	1014.3	1018.8	12.4	17.5	9.2	10.2	72	42		1.1			17.5	6.0	2.0			3.3	7.9	N	12.3	N			●	12			
13	1014.6	1019.1	13.1	17.0	9.0	7.8	53	31		6.1			4.0	7.0	1.5			7.4	11.3	NW	15.9	NNW			●	13			
14	1018.7	1023.3	11.6	16.1	8.8	6.7	50	31		10.7			0.0	0.0	0.0			5.1	9.9	NNW	14.9	NNW			●	14			
15	1017.3	1021.9	14.1	19.7	8.1	9.9	63	40		10.9			0.0	0.0	0.0			4.4	9.9	NW	12.9	NW			●	15			
16	1015.9	1020.4	14.9	18.9	12.4	10.2	61	41		6.0			0.0	0.0	0.0			3.8	6.0	NW	8.2	WNW			●	16			
17	1015.5	1020.0	14.9	19.6	10.0	11.9	71	54		2.4			-	-	-			2.6	5.1	NW	7.7	NW				17			
18	1011.7	1016.1	17.7	23.0	11.7	15.3	76	55		2.3			0.0	0.0	0.0			2.0	5.6	SSE	11.8	S			●	18			
19	1009.2	1013.6	16.4	18.7	12.5	14.7	78	61		2.6			4.0	3.0	1.5			5.7	11.0	NW	15.4	NW			●	19			
20	1013.1	1017.6	15.7	19.5	12.4	10.3	58	37		9.8			-	-	-			5.1	9.9	NW	13.4	NW				20			
21	1017.2	1021.7	15.8	17.7	12.8	12.6	70	57		0.0			5.0	3.0	1.0			2.1	5.1	E	8.2	E			●	21			
22	1012.6	1017.1	17.2	18.6	15.1	18.5	94	83		0.0			66.0	19.0	4.5			4.5	9.7	SE	14.4	SE			●	22			
23	1010.7	1015.1	18.5	21.1	16.3	17.9	84	69		2.3			5.5	3.5	1.0			2.9	5.7	N	10.3	NNE			●	23			
24	1011.4	1015.8	17.1	18.5	15.4	16.2	84	58		0.0			8.5	2.5	1.0			3.7	8.7	SE	13.4	SSE			●	24			
25	1002.5	1006.8	18.5	22.9	16.2	19.1	89	72		2.0			117.0	27.0	7.0			5.4	12.3	NW	17.5	NW			● =	25			
26	1007.0	1011.4	16.8	20.6	14.5	13.8	72	59		6.3			-	0.0	-			6.2	13.7	NW	18.0	NW				26			
27	1008.9	1013.3	17.2	22.0	14.2	14.4	74	57		4.0			-	-	-			1.6	3.1	E	5.7	ENE				27			
28	1010.7	1015.2	17.4	22.7	12.1	12.5	63	46		11.2			-	-	-			3.1	5.9	NW	8.2	NW				28			
29	1011.9	1016.3	17.9	22.9	10.5	14.6	71	50		4.9			-	-	-			2.5	5.9	SE	8.7	SE			=	29			
30	1009.0	1013.4	19.5	22.3	17.9	20.4	89	72		0.0			56.0	18.5	5.0			4.1	8.2	SSE	13.4	SSE			●	30			
31	1004.5	1008.9	20.9	25.9	16.5	20.6	83	58		1.6			46.5	19.5	9.5			4.1	9.1	NW	17.5	S			● =	31			
上旬	1014.5	1019.0	14.6	18.3	11.6	11.8	69			41.3			64.5					5.2	18.1	8.2	3.4	1.7	0.8	月最大24時間降水量		最低海面気圧			
中旬	1014.8	1019.3	14.3	18.8	10.2	10.6	64			60.1			25.5					4.1	15.3	(北)		0.8	期間		hPa		起日		
下旬	1009.7	1014.1	17.9	21.4	14.7	16.4	79			32.3			304.5					3.7	10.6	(西)風向別頻度%(東)		5.1	125.0	24日16時		hPa		起日	
月	1012.9	1017.4	15.7	19.5	12.2	13.0	71			133.7			394.5					4.3	5.5	(南)(0.0)		5.0	起日	25	~25日12時		1003.2	25	
平年	1012.8	1017.4	14.6	18.0	11.3	11.8	69			7.1@	117.9		387.0					0@	6.0	5.5	1.9	5.9	6.9	5.2	可照時間		日照率		36%

階級別	気 温 °C								日降水量 mm					日最深積雪 cm					日最大風速 m/s			日平均雲量		日数	不照	大気現象			現象	平年
	最高<0	平均<0	最低<0	最高≥25	平均≥25	最低≥25	最高≥30	最高≥35	≥0.0	≥0.5	≥1.0	≥10	≥30	≥0	≥10	≥20	≥50	≥100	≥10	≥15	≥30	<1.5	≥8.5			雪	霧	雷		
日数	0	0	0	1	0	0	0	0	20	13	13	7	5						11	1	0				5	0	0	霜	初終	
平年	0.0	0.0	0.0	0.5	0.0	0.0	0.0	0.0	24.2	16.2	15.2	9.0	4.3	0.1@	0.0@	0.0@	0.0@	0.0@	13.8	2.1	0.0	2.6@	15.1@				雪	初終		

気 象 月 表

地点番号 47909 地点名 名瀬 (鹿児島県)

気象官署名 名瀬測候所 2026年3月

日付	平均気圧		気 温			平均蒸気圧 hPa	相対湿度		平均雲量 10分比	日照時間 h	全天日射量 MJ/m ²	降 水 量			最深積雪 cm	降雪深さ 合計 cm	風 速				天 気 概 況		大気現象	日付			
	現地 hPa	海面 hPa	平均 ℃	最高 ℃	最低 ℃		平均 %	最小 %				mm	1時間 mm	10分 mm			平均 m/s	最大		最大瞬間		昼 06:00~18:00			夜 18:00~06:00		
													m/s	m/s	風向 16方位	m/s	風向 16方位										
1	1014.5	1016.9	18.5	23.0	14.3	14.8	71	50		4.6	15.24	0.0	0.0	0.0			2.8	7.9	ESE	12.9	ESE	曇時々晴一時雨	雨時々曇	●	1		
2	1008.5	1010.9	20.0	22.8	17.8	19.6	84	70		1.1	8.00	27.5	8.0	2.5			4.1	10.3	S	18.2	S	雨	曇時々晴後雨	●	2		
3	1009.5	1011.9	18.3	19.6	17.2	15.4	73	63		0.1	7.00	0.5	0.5	0.5			7.6	13.5	N	20.3	N	雨時々曇	曇時々晴一時雨	●	3		
4	1015.8	1018.1	18.0	20.9	14.7	14.0	68	56		4.8	15.84	-	-	-			5.3	9.4	NNE	13.5	N	曇時々晴	曇時々晴		4		
5	1018.0	1020.4	17.6	21.4	14.6	13.6	68	48		3.8	14.92	-	-	-			2.5	5.5	NE	10.7	ESE	曇	曇		5		
6	1016.2	1018.6	18.9	23.3	16.1	14.4	67	49		4.6	15.18	2.0	1.5	0.5			3.7	10.5	N	15.9	N	晴後曇一時雨	雨後晴時々曇	●	6		
7	1019.9	1022.3	16.0	18.8	14.4	9.7	53	43		3.9	14.17	-	-	-			6.0	8.3	NNE	12.6	N	曇時々晴	曇時々曇		7		
8	1021.1	1023.6	14.8	18.1	11.3	9.6	58	43		2.4	13.18	-	-	-			3.7	6.8	N	10.2	N	曇後一時晴	晴		8		
9	1020.6	1023.1	15.0	19.1	10.4	10.5	64	43		4.1	13.59	0.0	0.0	0.0			4.0	8.6	N	13.7	N	曇時々晴	曇時々雨	●	9		
10	1020.4	1022.8	14.7	18.0	10.1	9.1	55	39		5.6	16.18	0.0	0.0	0.0			5.5	9.8	N	13.6	N	晴後時々曇	晴	●	10		
11	1018.7	1021.2	14.2	20.0	9.7	10.6	67	39		4.7	13.26	0.0	0.0	0.0			2.3	4.5	NE	7.2	NE	晴後曇時々雨	曇一時雨後晴、雷を伴う	●	11		
12	1015.3	1017.7	13.8	16.2	11.9	12.4	79	46		0.0	5.34	20.0	6.0	1.5			3.5	8.0	N	13.4	NNE	雨時々曇、雷を伴う	雨時々曇、雷を伴う	●	12		
13	1016.2	1018.6	15.0	17.0	11.4	8.2	48	32		3.9	14.76	3.5	3.0	3.0			9.2	13.2	NNE	21.3	N	曇時々雨一時晴	曇一時雨後晴	●	13		
14	1020.4	1022.8	15.0	17.1	13.0	8.7	51	41		7.8	20.94	-	-	-			6.7	10.1	NNE	17.1	NNE	晴	晴後一時曇		14		
15	1020.2	1022.6	16.5	20.5	11.9	11.3	61	47		7.2	20.83	-	-	-			3.3	5.9	NNE	8.8	N	晴時々曇	晴		15		
16	1018.2	1020.6	17.3	20.6	14.3	11.9	61	45		5.3	16.38	-	-	-			2.4	4.5	N	7.8	W	晴時々曇	晴時々曇		16		
17	1017.5	1020.0	17.4	21.7	13.5	13.6	69	51		4.9	14.33	-	-	-			1.9	4.7	NNE	7.1	N	曇時々晴	晴一時曇		17		
18	1015.1	1017.5	19.2	24.3	14.3	15.4	71	48		8.6	20.65	-	-	-			2.7	7.5	SSW	11.4	S	晴	晴後一時雨一時曇		18		
19	1012.8	1015.2	18.8	21.3	17.2	17.1	79	70		0.3	5.25	12.5	6.5	2.5			2.6	5.7	NNE	9.3	NNE	雨時々曇	曇一時雨	●	19		
20	1015.7	1018.1	18.1	20.8	14.5	12.7	61	48		6.9	18.93	-	-	-			3.3	5.4	NNE	8.8	N	晴	曇時々晴		20		
21	1018.0	1020.4	17.0	19.5	14.7	14.1	73	48		0.0	6.28	0.0	0.0	0.0			1.8	3.3	ENE	5.8	ESE	雨時々曇	雨時々曇	●	21		
22	1014.4	1016.8	19.9	23.0	17.2	19.2	83	69		0.5	5.80	6.0	5.0	3.0			3.4	9.6	SSW	16.9	SSW	雨時々曇	雨時々晴後曇	●	22		
23	1013.1	1015.5	20.0	22.2	17.6	18.1	78	60		0.2	6.25	0.5	2.0	0.5			2.4	5.5	N	8.6	N	曇一時晴後雨	曇時々雨	●	23		
24	1011.3	1013.7	19.9	23.5	17.5	19.9	86	69		0.1	7.79	3.0	1.5	0.5			2.1	4.9	SSE	8.2	SSE	曇後時々雨	雨時々曇	●	24		
25	1006.9	1009.3	20.2	21.7	18.6	19.4	82	65		0.2	4.85	24.5	7.0	3.5			4.2	11.1	N	17.3	N	雨後時々曇	曇時々雨	●	25		
26	1010.0	1012.4	19.1	20.9	18.0	12.7	58	48		3.1	15.19	0.0	0.0	0.0			6.5	9.7	N	15.1	N	曇時々雨一時晴	曇時々晴	●	26		
27	1010.7	1013.1	19.4	23.0	16.1	14.5	65	49		3.7	15.53	0.0	0.0	0.0			2.8	5.1	NNE	7.6	NNE	曇一時晴後一時雨	曇一時雨後晴	●	27		
28	1012.7	1015.1	18.4	23.0	14.2	12.9	63	37		9.3	23.20	-	-	-			2.7	5.1	NNE	7.0	NNE	晴一時曇	晴		28		
29	1013.2	1015.6	19.5	23.3	15.2	16.7	75	53		3.6	14.69	0.5	0.5	0.5			3.1	6.2	SSE	10.6	SSE	晴後曇一時雨	雨時々曇	●	29		
30	1011.1	1013.5	21.9	24.2	19.1	21.4	81	68		1.0	11.01	5.5	3.5	1.0			4.8	10.1	S	20.2	S	曇時々雨	雨、雷を伴う	●	30		
31	1009.1	1011.5	21.7	23.3	20.1	23.3	90	81		0.0	2.61	26.0	6.0	2.0			2.5	10.0	SSW	18.5	SSW	雨後時々曇、雷を伴う	曇時々雨、雷を伴う	●	31		
上旬	1016.5	1018.9	17.2	20.5	14.1	13.1	66			35.0	13.3	30.0					4.5	2.2	2.2	21.9	18.5	2.4	月最大24時間降水量		最低海面気圧		
中旬	1017.0	1019.4	16.5	20.0	13.2	12.2	65			49.6	15.1	36.0					3.8	0.7				0.8	mm	期間			
下旬	1011.9	1014.3	19.7	22.5	17.1	17.5	76			21.7	10.3	66.0					3.3	0.5	(西)風向別頻度%(東)		1.1	31.0		30日21時	hPa	起日	
月	1015.0	1017.4	17.9	21.0	14.9	14.3	69			106.3	12.8	132.0					3.9	1.5	(南)(0.1)		2.3	起日	31	30日15時	1007.1	2	
平年	1016.6	1017.6	17.1	20.4	14.1	14.1	70		8.0@	89.3	10.5	210.1					0	2.9	7.1	19.5	9.8	6.2	3.2	日照時間	h	日照率	29%

階級別	気 温 °C								日降水量 mm					日最深積雪 cm					日最大風速 m/s			日平均雲量		日数	不照	大気現象				現象	平年		
	最高<0	平均<0	最低<0	最高≥25	平均≥25	最低≥25	最高≥30	最高≥35	≥0.0	≥0.5	≥1.0	≥10	≥30	≥0	≥10	≥20	≥50	≥100	≥10	≥15	≥30	<1.5	≥8.5			雪	霧	雷	霜			初終	
日数	0	0	0	0	0	0	0	0	20	13	10	5	0						8	0	0	<1.5	≥8.5					3	0	0	4	霜	初終
平年	0.0	0.0	0.0	2.1	0.0	0.0	0.0	0.0	25.2	16.1	14.4	6.7	2.2	0.0@	0.0	0.0	0.0	0.0	0.4	0.0	0.0	0.6@	17.6@					6.9	0.0	0.0@	1.8@	雪	初終

気 象 月 表

地点番号 47942 地点名 沖永良部 (鹿児島県)

気象官署名 鹿児島地方气象台 2026年3月

日付	平均気圧		気 温			平均蒸気圧 hPa	相対湿度		平均雲量 10分比	日照時間 h	全天日射量 MJ/m ²	降 水 量			最深積雪 cm	降雪深さ合計 cm	風 速					天 気 概 況		大気現象	日付		
	現地 hPa	海面 hPa	平均 ℃	最高 ℃	最低 ℃		平均 %	最小 %				最大					最大瞬間		最大瞬間		昼 06:00~18:00	夜 18:00~06:00					
						mm			1時間 mm	10分 mm	平均 m/s	最大 m/s	風向 16方位	最大瞬間 m/s	風向 16方位	屋	夜										
1	1012.5	1015.9	20.6	23.0	19.4	16.9	70	61		5.9		0.0	0.0	0.0			5.6	7.4	ENE	10.8	ESE			●	1		
2	1007.7	1011.1	20.8	23.8	19.0	21.3	87	73		1.4		9.5	3.0	1.5			6.9	12.9	SSW	15.9	SSW			● =	2		
3	1009.5	1013.0	18.8	20.8	17.5	16.0	74	62		1.4		0.0	0.0	0.0			8.2	11.3	N	17.0	N			●	3		
4	1014.4	1017.8	19.2	21.6	17.7	15.2	68	60		5.5		-	-	-			6.8	10.6	N	16.5	N			∞	4		
5	1016.1	1019.6	19.5	21.2	18.0	14.9	66	59		0.9		-	-	-			5.8	7.8	E	10.8	ESE				5		
6	1014.7	1018.1	20.0	23.0	17.7	16.5	70	59		8.4		0.0	0.0	0.0			5.0	12.3	N	18.0	N			●	6		
7	1018.6	1022.1	17.1	19.1	15.3	11.7	60	49		5.5		-	0.0	-			7.8	10.4	NNW	15.9	N				7		
8	1019.9	1023.4	16.3	19.0	14.5	10.5	57	47		5.0		0.0	0.0	0.0			4.9	7.4	NNE	11.3	NNE			●	8		
9	1019.5	1023.0	16.6	19.9	11.1	11.5	61	50		5.0		0.0	0.0	0.0			4.5	8.4	NNE	12.9	N			●	9		
10	1018.9	1022.4	16.7	18.9	15.1	10.1	54	40		7.9		0.0	0.0	0.0			6.6	9.2	NNE	13.9	N			●	10		
11	1017.0	1020.5	17.2	19.6	15.5	11.4	58	48		2.3		0.0	0.0	0.0			4.0	8.5	NE	10.8	NNE			●	11		
12	1013.9	1017.4	16.1	19.1	12.7	13.3	73	55		2.8		20.5	11.0	7.5			5.3	12.3	NNW	18.0	N			●	12		
13	1015.3	1018.8	16.0	18.2	12.5	10.6	58	42		4.8		2.5	2.0	1.0			11.7	15.6	N	22.1	N			●	13		
14	1019.3	1022.8	15.9	18.2	13.9	10.2	57	46		9.7		0.0	0.0	0.0			8.8	12.7	N	18.5	NNE			●	14		
15	1019.3	1022.8	17.6	21.5	14.9	12.4	62	53		8.9		-	-	-			4.3	6.5	NE	9.3	N				15		
16	1017.6	1021.0	18.0	20.7	16.1	12.7	62	52		8.7		-	-	-			3.0	5.2	N	7.7	NNW				16		
17	1016.7	1020.2	17.6	21.4	13.5	13.9	69	56		9.9		0.0	0.0	0.0			1.5	2.8	NW	5.1	NW			● =	17		
18	1014.4	1017.9	19.8	23.7	14.1	16.8	73	60		9.0		0.0	0.0	0.0			4.2	7.8	SSW	9.8	SSW			● =	18		
19	1012.4	1015.8	19.0	21.1	18.0	18.9	86	75		0.1		2.5	1.0	0.5			4.1	7.8	SSW	9.8	SSW			●	19		
20	1014.7	1018.2	18.9	21.4	17.4	14.5	66	57		9.9		0.5	0.5	0.5			3.7	5.3	N	7.7	N			●	20		
21	1016.4	1019.9	18.0	19.2	16.4	15.7	66	63		0.0		3.5	1.5	0.5			5.4	7.2	ENE	10.3	ENE			●	21		
22	1013.5	1016.9	21.1	24.1	18.2	21.7	87	74		4.1		0.5	0.5	0.5			6.5	11.0	SSW	13.4	SSW			●	22		
23	1012.2	1015.6	21.0	23.2	18.8	20.3	82	68		0.1		1.0	1.0	0.5			3.3	6.4	SW	7.7	SW			●	23		
24	1010.2	1013.6	20.6	21.9	19.6	21.6	89	75		0.0		3.0	1.5	0.5			3.0	6.1	SW	9.3	SW			●	24		
25	1007.2	1010.6	20.6	22.5	19.0	21.0	86	72		0.1		30.0	11.5	4.5			6.0	9.7	SSW	13.9	NNW			● =	25		
26	1009.4	1012.8	19.7	21.8	18.6	14.4	63	51		7.9		0.0	0.0	0.0			6.4	8.1	NNW	11.8	N			●	26		
27	1009.8	1013.2	20.4	23.1	18.5	15.2	64	55		2.6		0.0	0.0	0.0			4.1	6.1	N	8.2	NNE			●	27		
28	1011.6	1015.0	20.2	23.1	15.6	13.2	56	48		10.2		0.0	0.0	0.0			3.2	5.8	NNE	8.2	NE			●	28		
29	1011.7	1015.1	20.7	23.8	15.2	17.0	70	59		2.7		0.5	0.5	0.5			3.3	6.7	S	9.3	S			●	29		
30	1010.2	1013.6	21.9	23.6	17.4	23.4	89	69		0.3		3.5	2.0	1.0			7.3	10.1	S	13.9	S			● =	30		
31	1008.6	1012.0	21.4	24.5	19.6	23.8	93	82		0.5		13.5	10.5	7.0			7.9	13.0	SSW	15.9	SSW			● =	31		
上旬	1015.2	1018.6	18.6	21.0	16.5	14.5	67			46.9		9.5					6.2	3.9	11.1	20.3	14.3	5.4	月最大24時間降水量		最低海面気圧		
中旬	1016.1	1019.5	17.6	20.5	14.9	13.5	66			66.1		26.0					5.1	3.5	(北)		4.6	期間		hPa	起日		
下旬	1011.0	1014.4	20.5	22.8	17.9	18.8	78			28.5		55.5					5.1	0.7	(西)風向別頻度%(東)		8.0	24日12時					
月	1014.0	1017.4	18.9	21.5	16.5	15.7	71			141.5		91.0					5.5	1.2	(南)(0.1)		5.5	起日	25	~25日12時	1008.2	2	
平年	1014.1	1017.6	18.2	20.8	15.8	15.3	71		7.5@	118.8		141.7					-@	5.8	3.2	7.3	6.8	2.3	1.8	日照時間	h	日照率	38%

階級別	気 温 °C								日降水量 mm					日最深積雪 cm					日最大風速 m/s			日平均雲量		日数	不照	大気現象			現象	平年			
	最高<0	平均<0	最低<0	最高≥25	平均≥25	最低≥25	最高≥30	最高≥35	≥0.0	≥0.5	≥1.0	≥10	≥30	≥0	≥10	≥20	≥50	≥100	≥10	≥15	≥30	<1.5	≥8.5			雪	霧	雷			霜	初終	
日数	0	0	0	0	0	0	0	0	26	13	10	3	1						11	1	0												
平年	0.0	0.0	0.0	1.5	0.0	0.0	0.0	0.0	22.9	12.8	10.9	4.8	1.0	0.0@	0.0@	0.0@	0.0@	0.0@	12.8	0.8	0.0	1.9@	15.8@				平年	5.4	0.0	0.1	1.4@		

地域気象観測降水量月報

2026年3月 単位:mm 1/3頁

観測所名 日付	阿久根	出水	大口	紫尾山	さつま柏原	中甕	川内	溝辺	八重山	東市来	牧之原	鹿児島	輝北	大隅	加世田	吉ヶ別府
1	0.0	0.0	0.0	0.0	0.0	0.0	0.0	0.0	0.0	0.0	0.0	0.0	0.0	0.0	0.0	0.0
2	10.5	8.5	14.0	16.0	15.5	7.5	10.5	21.0	27.0	19.0	15.5	16.5	22.5	27.0	7.5	36.5
3	0.0	0.0	1.5	4.5	1.5	8.0	1.5	1.0	3.0	6.0	2.5	1.5	1.0	0.0	1.0	0.5
4	0.0	0.0	0.0	0.0	0.0	0.0	0.0	0.0	0.0	0.0	0.0	0.0	0.0	0.0	0.0	0.0
5	0.0	0.0	0.0	0.0	0.0	0.0	0.0	0.0	0.0	0.0	0.0	0.0	0.0	0.0	0.0	0.0
6	24.0	30.0	11.5	20.5	18.5	22.5	16.5	14.0	20.5	18.5	16.5	13.0	16.0	9.5	20.5	14.0
7	0.0	0.0	0.0	0.0	0.0	0.0	0.0	0.0	0.5	0.0	0.0	0.0	0.0	0.0	0.0	0.0
8	0.0	0.0	0.0	0.0	0.0	0.0	0.0	0.0	0.0	0.0	0.0	0.0	0.0	0.0	0.0	0.0
9	0.0	0.0	0.0	0.0	0.0	0.0	0.0	0.0	0.0	0.0	0.0	0.0	0.0	0.0	0.0	0.0
10	0.0	0.0	0.0	0.0	0.0	0.0	0.0	0.0	0.0	0.0	0.0	0.0	0.0	0.0	0.0	0.0
11	0.0	0.0	0.0	0.0	0.0	0.0	0.0	0.0	0.0	0.0	0.0	0.0	0.0	0.0	0.0	0.0
12	0.0	0.0	0.0	0.0	0.0	0.0	0.0	0.5	0.0	0.0	0.0	0.0	0.0	0.0	0.0	1.0
13	0.0	0.0	0.0	0.0	0.0	0.0	0.0	0.0	0.0	0.0	0.0	0.0	0.0	0.0	0.0	0.0
14	0.0	0.0	0.0	0.0	0.0	0.0	0.0	0.0	0.0	0.0	0.0	0.0	0.0	0.0	0.0	0.0
15	0.0	0.0	0.0	0.0	0.0	0.0	0.0	0.0	0.0	0.0	0.0	0.0	0.0	0.0	0.0	0.0
16	0.0	0.0	0.0	0.0	0.0	0.0	0.0	0.0	0.0	0.0	0.0	0.0	0.0	0.0	0.0	0.0
17	0.0	0.0	0.0	0.0	0.0	0.0	0.0	0.0	0.0	0.0	0.0	0.0	0.0	0.0	0.0	0.0
18	17.5	19.0	7.5	22.0	13.0	10.5	15.0	12.0	23.5	15.5	11.0	12.0	10.0	5.0	14.5	8.5
19	4.5	4.0	3.0	5.5	3.0	2.5	2.5	1.0	3.0	2.0	3.0	2.0	5.5	1.5	2.0	3.0
20	0.0	0.0	0.0	0.5	0.0	0.0	0.0	0.0	0.0	0.0	0.0	0.0	0.0	0.0	0.0	0.0
21	0.0	0.0	0.0	0.0	0.0	0.0	0.0	0.0	0.0	0.0	0.0	0.0	0.0	0.0	0.0	0.0
22	8.5	8.5	12.5	12.0	13.0	9.5	8.5	14.5	10.0	7.5	11.0	8.0	15.5	18.5	8.5	14.5
23	0.0	0.5	1.0	0.5	1.5	0.0	0.0	1.0	1.0	1.0	0.0	1.0	0.5	0.5	1.0	4.0
24	1.5	0.5	1.0	3.5	3.5	2.0	3.5	6.0	6.0	4.0	8.0	5.5	8.5	7.0	5.5	11.5
25	18.0	18.5	21.5	30.0	22.5	19.0	17.5	24.0	23.0	18.5	32.5	24.0	39.0	31.0	19.5	59.5
26	0.0	0.0	0.0	0.0	0.0	0.0	0.0	0.0	0.0	0.0	0.5	0.0	0.0	0.0	0.0	0.0
27	0.0	0.0	0.0	0.0	0.0	0.0	0.0	0.0	0.0	0.0	0.0	0.0	0.0	0.0	0.0	0.0
28	0.0	0.0	0.0	0.0	0.0	0.0	0.0	0.0	0.0	0.0	0.0	0.0	0.0	0.0	0.0	0.0
29	0.0	0.0	0.0	0.0	0.0	0.0	0.0	0.0	0.0	0.0	0.0	0.0	0.0	0.0	0.0	0.0
30	6.5	5.0	29.0	30.0	23.5	11.5	15.5	44.0	32.5	23.0	29.0	45.5	24.0	32.0	26.0	47.0
31	31.0	33.5	29.0	44.0	28.0	13.5	22.0	24.5	21.5	17.0	38.5	44.0	56.5	66.5	40.5	66.0
最大日降水量	31.0	33.5	29.0	44.0	28.0	22.5	22.0	44.0	32.5	23.0	38.5	45.5	56.5	66.5	40.5	66.0
起日	31	31	31	31	31	6	31	30	30	30	31	30	31	31	31	31
最大1時間降水量	19.5	22.0	15.0	28.5	15.5	9.5	14.5	16.0	13.5	14.0	17.5	24.5	31.0	36.0	25.5	32.0
起日 時分	31 01:33	31 02:33	31 02:22	31 02:04	31 02:29	31 01:47	31 02:17	31 02:45	2 19:47	2 19:25	31 02:14	31 03:34	31 03:57	31 04:36	31 04:03	31 05:16
最大10分間降水量	9.0	10.0	7.0	10.0	7.5	5.0	8.0	7.5	7.0	6.0	6.5	12.0	14.5	12.0	8.5	11.5
起日 時分	31 02:15	31 02:25	31 02:48	31 01:38	31 01:39	31 01:51	31 01:30	31 02:44	31 01:30	31 02:49	31 01:56	31 03:20	31 03:44	31 04:03	31 03:32	31 04:46
上旬合計	34.5	38.5	27.0	41.0	35.5	38.0	28.5	36.0	51.0	43.5	34.5	31.0	39.5	36.5	29.0	51.0
中旬合計	22.0	23.0	10.5	28.0	16.0	13.0	17.5	13.5	26.5	17.5	14.0	14.0	15.5	6.5	16.5	12.5
下旬合計	65.5	66.5	94.0	120.0	92.0	55.5	67.0	114.0	94.0	71.0	119.5	128.0	144.0	155.5	101.0	202.5
月合計	122.0	128.0	131.5	189.0	143.5	106.5	113.0	163.5	171.5	132.0	168.0	173.0	199.0	198.5	146.5	266.0
1mm以上日数	9	8	11	10	11	10	10	11	11	11	10	11	10	9	11	11
10mm以上日数	5	4	6	7	7	5	6	7	7	6	7	6	7	5	5	7
30mm以上日数	1	2	0	3	0	0	0	1	1	0	2	2	2	3	1	4
50mm以上日数	0	0	0	0	0	0	0	0	0	0	0	0	1	1	0	2
70mm以上日数	0	0	0	0	0	0	0	0	0	0	0	0	0	0	0	0
100mm以上日数	0	0	0	0	0	0	0	0	0	0	0	0	0	0	0	0

地域気象観測降水量月報

2026年3月 単位:mm 2/3頁

観測所名 日付	志布志	喜入	鹿屋	肝付前田	枕崎	指宿	内之浦	田代	佐多	種子島	中種子	上中	屋久島	尾之間	中之島	平島
1	0.0	0.0	0.0	0.0	0.0	0.0	0.5	0.0	0.0	0.0	0.0	0.0	0.0	0.0	0.0	0.0
2	34.0	23.5	26.0	37.5	17.0	33.5	70.0	41.5	44.0	12.5	25.5	44.5	50.0	74.5	38.0	17.5
3	0.0	0.5	1.5	1.5	2.0	1.0	0.0	2.0	1.0	0.0	0.5	0.0	0.0	0.0	3.5	0.5
4	0.0	0.0	0.0	0.0	0.0	0.0	0.0	0.0	0.0	0.0	0.0	0.0	0.0	0.0	0.0	0.0
5	0.0	0.0	0.0	0.0	0.0	0.0	0.0	0.0	0.0	0.0	0.0	0.0	0.0	0.0	0.0	0.0
6	6.5	9.5	9.0	10.5	12.0	11.0	5.5	16.0	20.0	0.5	0.0	4.5	13.5	1.0	12.5	6.0
7	0.0	0.0	0.0	0.0	0.0	0.0	0.0	0.0	0.0	0.0	0.0	0.0	0.0	0.0	0.0	0.0
8	0.0	0.0	0.0	0.0	0.0	0.0	0.0	0.0	0.0	0.0	0.0	0.0	0.0	0.0	0.0	0.0
9	0.0	0.0	0.0	0.0	0.0	0.0	0.0	0.0	0.0	0.0	0.0	0.0	1.0	0.0	0.0	0.0
10	0.0	0.0	0.0	0.0	0.0	0.0	0.0	0.0	0.0	0.0	0.0	0.0	0.0	0.0	0.0	0.0
11	0.0	0.0	0.0	0.0	0.0	0.0	0.0	0.0	0.0	0.0	0.0	0.0	0.0	0.0	0.0	1.5
12	2.0	0.0	2.5	0.0	0.0	0.0	0.0	0.5	0.0	0.0	10.0	12.5	17.5	0.5	1.0	4.0
13	0.0	0.0	0.0	0.0	0.0	0.0	0.0	0.0	0.0	0.0	0.0	0.0	4.0	0.0	1.0	0.5
14	0.0	0.0	0.0	0.0	0.0	0.0	0.0	0.0	0.0	0.0	0.0	0.0	0.0	0.0	0.0	0.0
15	0.0	0.0	0.0	0.0	0.0	0.0	0.0	0.0	0.0	0.0	0.0	0.0	0.0	0.0	0.0	0.0
16	0.0	0.0	0.0	0.0	0.0	0.0	0.0	0.0	0.0	0.0	0.0	0.0	0.0	0.0	0.0	0.0
17	0.0	0.0	0.0	0.0	0.0	0.0	0.0	0.0	0.0	0.0	0.0	0.0	0.0	0.0	0.0	0.0
18	10.0	7.5	10.0	11.5	13.0	9.0	4.0	16.0	11.0	0.0	0.0	0.0	0.0	0.0	0.0	0.0
19	0.5	2.0	2.0	1.5	2.0	1.0	1.5	2.0	0.5	8.0	4.5	12.0	4.0	5.5	3.5	5.0
20	0.0	0.0	0.0	0.0	0.0	0.0	0.0	0.0	0.0	0.0	0.0	0.0	0.0	0.0	0.0	0.0
21	0.5	0.0	0.0	1.0	0.0	0.0	6.0	0.5	0.0	0.5	0.0	0.5	5.0	3.0	14.0	4.0
22	15.0	10.0	9.0	13.0	10.0	14.5	27.5	18.0	15.5	19.0	28.0	64.5	66.0	107.0	48.0	19.0
23	1.0	3.0	2.0	2.5	0.5	2.5	1.5	0.5	0.0	0.5	0.0	1.0	5.5	1.0	0.0	0.0
24	6.0	10.0	11.0	13.5	12.0	10.0	21.5	9.5	11.5	1.5	1.0	2.5	8.5	11.0	86.0	57.0
25	39.5	33.0	29.5	27.5	17.5	19.0	43.5	26.0	23.5	33.5	47.5	136.0	117.0	74.5	37.5	23.5
26	0.0	0.0	0.0	0.0	0.0	0.0	0.0	0.0	0.0	0.0	0.0	0.0	0.0	0.0	0.0	0.0
27	0.0	0.0	0.0	0.0	0.0	0.0	0.0	0.0	0.0	0.0	0.0	0.0	0.0	0.0	0.0	0.0
28	0.0	0.0	0.0	0.0	0.0	0.0	0.0	0.0	0.0	0.0	0.0	0.0	0.0	0.0	0.0	0.0
29	0.0	0.0	0.0	0.0	0.0	0.0	0.0	0.0	0.0	0.0	0.0	0.0	0.0	0.0	0.0	1.5
30	43.0	29.0	35.0	74.5	41.0	56.0	63.0	29.0	30.0	20.0	26.5	74.5	56.0	71.0	54.5	33.5
31	39.5	55.5	23.5	15.5	37.0	21.5	23.5	24.0	17.5	2.0	4.0	24.5	46.5	33.0	37.5	19.5
最大日降水量	43.0	55.5	35.0	74.5	41.0	56.0	70.0	41.5	44.0	33.5	47.5	136.0	117.0	107.0	86.0	57.0
起日	30	31	30	30	30	30	2	2	2	25	25	25	25	22	24	24
最大1時間降水量	21.0	27.5	18.5	49.5	29.5	32.0	16.5	14.0	15.0	9.0	10.0	41.0	27.0	29.0	22.0	18.0
起日 時分	31 05:38	31 02:30	31 03:32	30 23:28	31 02:15	30 22:54	31 03:19	31 03:11	31 02:27	25 07:26	25 03:23	25 03:28	25 04:43	22 21:35	31 06:22	24 17:10
最大10分間降水量	10.5	17.5	8.5	13.0	16.5	16.5	7.5	10.5	9.5	4.5	6.0	11.5	9.5	14.5	13.0	8.5
起日 時分	31 05:22	31 02:28	31 02:44	30 23:17	31 02:10	30 22:16	31 02:46	31 02:29	31 02:16	19 01:07	2 19:15	25 03:12	31 02:14	31 06:28	31 05:54	30 21:58
上旬合計	40.5	33.5	36.5	49.5	31.0	45.5	76.0	59.5	65.0	13.0	26.0	49.0	64.5	75.5	54.0	24.0
中旬合計	12.5	9.5	14.5	13.0	15.0	10.0	5.5	18.5	11.5	8.0	14.5	24.5	25.5	6.0	5.5	11.0
下旬合計	144.5	140.5	110.0	147.5	118.0	123.5	186.5	107.5	98.0	77.0	107.0	303.5	304.5	300.5	277.5	158.0
月合計	197.5	183.5	161.0	210.0	164.0	179.0	268.0	185.5	174.5	98.0	147.5	377.0	394.5	382.0	337.0	193.0
1mm 以上日数	10	10	12	12	10	11	11	10	9	7	8	10	13	10	12	12
10mm 以上日数	6	6	6	8	8	7	6	7	8	4	5	7	7	6	8	6
30mm 以上日数	4	2	1	2	2	2	3	1	2	1	1	4	5	5	6	2
50mm 以上日数	0	1	0	1	0	1	2	0	0	0	0	3	4	4	2	1
70mm 以上日数	0	0	0	1	0	0	1	0	0	0	0	2	1	4	1	0
100mm 以上日数	0	0	0	0	0	0	0	0	0	0	0	1	1	1	0	0

地域気象観測降水量月報

2026年3月 単位:mm 3/3頁

観測所名 日付	諏訪之瀬島	小宝島	宝島	笠利	名瀬	喜界島	古仁屋	天城	伊仙	沖永良部	与論島
1	0.0	0.0	0.0	0.0	0.0	0.0	0.0	0.0	0.0	0.0	0.0
2	18.5	14.5	27.0	17.0	27.5	17.5	28.0	5.5	8.5	9.5	10.0
3	2.0	0.5	2.0	0.5	0.5	0.0	0.5	0.0	0.0	0.0	0.0
4	0.0	0.0	0.0	0.0	0.0	0.0	0.0	0.0	0.0	0.0	0.0
5	0.0	0.0	0.0	0.0	0.0	0.0	0.0	0.0	0.0	0.0	0.0
6	10.0	4.5	12.5	0.0	2.0	0.5	0.0	0.0	0.0	0.0	0.0
7	0.0	0.0	0.0	0.0	0.0	0.0	0.0	0.0	0.0	0.0	0.0
8	0.0	0.0	0.0	0.0	0.0	0.0	0.0	0.0	0.0	0.0	0.0
9	0.0	0.0	0.0	0.0	0.0	0.0	0.0	0.5	0.0	0.0	0.0
10	0.0	0.0	0.0	0.0	0.0	0.0	0.0	0.0	0.0	0.0	0.0
11	1.0	0.0	0.0	0.0	0.0	1.0	0.0	1.0	9.0	0.0	0.0
12	15.5	72.5	54.5	20.0	20.0	28.0	22.5	17.5	16.0	20.5	11.0
13	1.0	0.0	0.5	8.5	3.5	6.5	4.0	2.0	1.0	2.5	0.5
14	0.0	0.0	0.0	0.0	0.0	0.0	0.0	0.0	0.0	0.0	0.0
15	0.0	0.0	0.0	0.0	0.0	0.0	0.0	0.0	0.0	0.0	0.0
16	0.0	0.0	0.0	0.0	0.0	0.0	0.0	0.0	0.0	0.0	0.0
17	0.0	0.0	0.0	0.0	0.0	0.0	0.0	0.0	0.0	0.0	0.0
18	1.5	0.0	0.0	0.0	0.0	0.0	0.0	0.0	0.0	0.0	0.0
19	7.5	8.0	7.0	8.0	12.5	3.0	9.0	5.5	0.5	2.5	5.0
20	0.0	0.0	0.0	0.0	0.0	0.0	0.0	0.0	0.0	0.5	0.0
21	6.5	1.5	5.0	0.0	0.0	0.5	0.0	2.5	3.0	3.5	0.0
22	22.0	11.5	10.0	3.5	6.0	2.0	6.5	0.0	0.0	0.5	0.5
23	0.0	0.0	0.5	0.5	0.5	5.0	0.0	10.5	0.5	1.0	0.5
24	157.0	28.5	21.5	8.0	3.0	6.5	6.5	6.5	2.5	3.0	2.0
25	22.5	19.5	21.5	25.5	24.5	20.0	28.5	44.0	20.5	30.0	17.0
26	0.0	0.0	0.0	0.0	0.0	0.0	0.0	0.0	0.0	0.0	0.0
27	0.0	0.0	0.0	0.0	0.0	0.0	0.0	0.0	0.0	0.0	0.0
28	0.0	0.0	0.0	0.0	0.0	0.0	0.0	0.0	0.0	0.0	0.0
29	0.0	0.0	0.0	0.5	0.5	0.0	0.0	0.0	0.0	0.5	1.0
30	35.5	15.5	14.5	3.5	5.5	1.0	4.5	3.5	2.5	3.5	0.5
31	24.0	29.0	25.5	22.5	26.0	24.5	37.5	69.5	18.5	13.5	10.0
最大日降水量	157.0	72.5	54.5	25.5	27.5	28.0	37.5	69.5	20.5	30.0	17.0
起日	24	12	12	25	2	12	31	31	25	25	25
最大1時間降水量	45.5	32.5	17.5	7.5	8.0	11.0	16.0	31.0	10.0	11.5	8.5
起日 時分	24 18:33	12 08:28	31 06:25	12 16:38	2 10:56	12 13:54	31 08:00	31 10:54	25 05:29	25 07:21	31 12:39
最大10分間降水量	15.5	14.5	8.0	3.0	3.5	3.5	11.5	10.0	9.0	7.5	4.0
起日 時分	24 17:53	12 07:52	31 05:46	25 09:27	25 09:09	23 00:09	31 07:12	31 10:16	31 11:08	12 10:18	31 11:53
上旬合計	30.5	19.5	41.5	17.5	30.0	18.0	28.5	6.0	8.5	9.5	10.0
中旬合計	26.5	80.5	62.0	36.5	36.0	38.5	35.5	26.0	26.5	26.0	16.5
下旬合計	267.5	105.5	98.5	64.0	66.0	59.5	83.5	136.5	47.5	55.5	31.5
月合計	324.5	205.5	202.0	118.0	132.0	116.0	147.5	168.5	82.5	91.0	58.0
1mm 以上日数	14	10	11	9	10	11	9	11	9	10	7
10mm 以上日数	8	7	8	4	5	4	4	4	3	3	4
30mm 以上日数	2	1	1	0	0	0	1	2	0	1	0
50mm 以上日数	1	1	1	0	0	0	0	1	0	0	0
70mm 以上日数	1	1	0	0	0	0	0	0	0	0	0
100mm 以上日数	1	0	0	0	0	0	0	0	0	0	0

地域気象観測風向・風速月報

2026年3月 単位:(m/s) 1/7頁

観測所名	阿久根						大口						さつま柏原						中甌						川内						
	日付	平均	最大	最大風向	最大瞬間	最大瞬間風向	最多	平均	最大	最大風向	最大瞬間	最大瞬間風向	最多	平均	最大	最大風向	最大瞬間	最大瞬間風向	最多	平均	最大	最大風向	最大瞬間	最大瞬間風向	最多	平均	最大	最大風向	最大瞬間	最大瞬間風向	最多
1	3.2	5.5	ENE	9.0	ENE	ENE	1.6	4.0	E	7.3	SW	E	1.0	2.5	SW	6.4	S	N	2.1	4.3	E	7.7	E	ENE	1.8	6.1	E	8.9	ENE	NNE	
2	3.7	6.1	ENE	10.7	ENE	ENE	3.9	7.6	E	13.8	ESE	E	1.3	4.1	N	6.7	NNE	N	4.6	7.1	E	14.0	ENE	E	4.5	10.6	E	16.7	E	ENE	
3	5.7	8.4	NNE	14.5	NNE	NNE	3.4	7.2	NW	13.0	NW	NNW	3.7	7.7	N	17.7	NNE	N	3.1	7.7	W	17.2	NW	WNW	3.3	7.4	NNW	15.9	N	NNW	
4	5.7	8.6	NNE	14.7	NNE	NE	2.6	5.7	NW	12.6	NW	NNW	3.2	6.2	N	11.1	NE	NNW	3.4	6.6	E	15.5	ESE	E	2.1	5.6	NW	9.2	NNW	NW	
5	2.9	5.5	ENE	9.0	NNE	ENE	1.1	4.5	W	8.2	WNW	WSW	1.1	4.1	W	7.6	W	NW	2.3	5.0	E	10.8	E	E	1.8	5.1	WNW	7.6	WNW	NNE	
6	2.6	6.0	N	11.6	W	NE	1.4	5.7	NW	13.0	N	WNW	1.3	5.0	NW	9.1	NW	NNW	3.0	6.8	WNW	11.5	WNW	W	1.7	6.9	NW	11.2	NW	NW	
7	3.7	6.5	NW	10.4	NW	NE	2.1	5.6	WNW	10.4	WNW	NW	1.9	4.6	N	8.6	WNW	N	3.3	6.0	WNW	12.2	NW	W	2.9	7.2	WNW	12.5	WNW	NNE	
8	3.1	6.4	NE	10.2	ENE	ENE	1.3	3.6	W	6.5	N	NE	1.4	3.9	SW	7.0	SW	SW	2.2	6.0	E	11.6	E	E	1.7	4.2	WNW	6.8	WSW	NNE	
9	3.8	7.2	NW	11.5	NNW	ENE	2.0	5.8	NW	10.0	WNW	NW	1.7	4.8	WNW	9.6	W	NNW	2.6	6.1	WNW	11.9	W	W	3.0	7.4	NW	11.7	NW	NNE	
10	3.7	6.4	NE	10.5	NNE	NE	1.8	5.4	WNW	8.7	WNW	NW	1.6	4.9	NW	8.6	N	N	2.2	4.6	WNW	10.7	NW	SE	2.2	5.8	NW	9.9	NW	NNE	
11	2.8	5.1	ENE	8.4	NE	E	1.1	3.5	NNW	7.9	SW	W	1.0	3.5	N	6.5	N	N	1.9	3.9	WNW	10.3	WNW	ENE	2.2	5.5	NW	8.3	NNW	NNE	
12	4.2	6.8	NE	12.4	NNE	NE	1.4	5.5	WNW	9.5	WNW	WNW	1.9	4.9	N	9.7	N	N	2.4	6.1	W	13.2	W	E	2.3	5.7	NW	9.4	NNW	NNE	
13	6.8	10.5	N	17.7	NNE	NNE	2.8	7.6	N	15.4	NNW	NNW	3.8	6.9	N	14.6	NNE	N	3.4	7.8	W	18.0	WNW	ESE	3.5	6.7	NNW	15.1	NNE	N	
14	4.9	8.5	NNE	15.1	NNE	NE	1.9	5.6	WNW	9.4	NW	NW	2.4	5.7	NNE	9.6	NNE	NNE	2.8	5.8	WNW	14.5	ESE	W	2.8	6.3	NW	10.0	WNW	NNE	
15	3.5	5.7	NW	9.4	WNW	ENE	1.7	5.7	WNW	10.6	WNW	WNW	1.5	5.0	N	9.3	N	N	2.1	4.9	WNW	9.2	WNW	WNW	2.6	6.6	WNW	9.6	WNW	NNE	
16	2.8	4.3	NE	7.2	NE	E	1.3	4.6	WSW	8.2	WSW	W	1.3	4.5	SW	7.6	SW	SW	1.4	3.4	WNW	6.6	NW	E	2.2	4.4	W	7.3	W	NNE	
17	2.5	3.9	ESE	5.8	NE	ENE	1.0	3.5	WSW	6.2	WSW	WSW	0.9	3.1	WSW	5.5	SW	WSW	1.6	3.3	ESE	5.4	WSW	ENE	2.1	3.5	W	5.7	WSW	NNE	
18	3.2	6.7	WNW	12.7	SW	S	0.8	2.5	WNW	5.7	NW	SW	0.8	2.7	WSW	5.1	WSW	NNW	2.3	5.1	W	13.4	W	W	2.0	4.8	NW	11.7	S	NNE	
19	2.8	5.5	WNW	9.3	NW	NNW	2.1	4.5	W	7.9	WNW	NW	1.4	3.8	N	7.1	NNW	WSW	2.6	5.0	WNW	9.6	NW	WNW	2.3	5.5	NW	9.0	NW	NW	
20	3.1	6.1	NE	8.9	NE	ENE	1.8	6.2	WNW	11.0	WNW	WNW	1.7	4.9	NNE	9.3	WNW	NNW	2.2	4.4	E	9.1	W	W	2.1	6.4	WNW	10.3	NW	NNE	
21	2.5	4.3	ENE	7.0	ENE	ENE	1.7	6.7	E	10.8	ESE	E	1.1	3.3	SSW	6.1	SW	N	1.9	3.9	E	7.2	SSE	E	1.8	5.8	ESE	8.9	E	NNE	
22	2.9	6.8	NE	11.6	NNE	NE	1.9	6.2	E	9.9	E	ESE	1.1	2.8	N	5.4	E	N	3.4	6.0	ENE	11.2	E	E	2.7	7.2	E	11.4	ESE	E	
23	3.4	5.3	NE	9.2	NE	ENE	1.7	4.8	WNW	8.8	WNW	NW	1.3	3.9	NW	7.3	N	NNE	2.0	4.4	WNW	10.3	NW	WNW	1.7	4.6	NW	8.2	NW	NNE	
24	2.3	4.4	ENE	6.7	E	ENE	2.3	5.5	E	8.4	E	E	1.0	2.8	S	6.8	S	N	2.4	4.5	ENE	10.7	ENE	E	2.3	5.7	E	9.3	E	ENE	
25	3.4	5.3	NNE	9.6	NE	NE	3.5	7.4	E	14.9	ESE	E	2.1	4.3	N	8.0	N	NNE	2.9	5.2	E	12.6	W	ENE	3.8	8.5	E	15.2	E	ENE	
26	3.9	6.7	NNE	11.5	N	NNE	2.6	6.3	NW	10.7	WNW	NW	2.5	5.1	NNE	9.2	NNE	N	2.7	5.4	WNW	12.6	WNW	W	2.8	6.0	NW	9.3	WNW	NW	
27	2.8	4.8	ENE	7.3	ENE	ENE	1.2	4.4	NW	8.1	NW	NW	1.0	3.7	NW	7.6	WNW	NNW	1.7	3.4	ENE	6.9	ENE	ENE	2.4	4.9	WSW	8.3	SW	NNE	
28	2.2	4.0	W	6.4	WSW	WSW	1.4	5.2	WSW	8.3	WSW	W	1.4	4.8	SW	7.8	SW	WSW	1.8	3.5	W	7.1	WSW	ENE	2.5	5.2	WNW	8.0	W	NNE	
29	2.4	4.9	WSW	6.9	WSW	ESE	1.2	4.4	WSW	6.2	WSW	SW	1.0	3.9	SW	7.1	WSW	WSW	1.3	2.3	WSW	5.2	SW	ENE	1.9	6.0	S	8.1	S	NNE	
30	2.9	4.8	S	10.9	S	ENE	2.4	8.0	E	12.8	E	E	0.9	2.5	E	6.9	ENE	NNE	3.5	7.8	E	14.2	E	E	3.2	9.1	E	14.3	ESE	E	
31	4.3	7.6	WSW	15.9	SSW	WNW	2.4	6.2	WNW	11.1	WNW	NW	2.6	6.4	WSW	13.6	SW	WSW	3.2	6.6	W	12.6	NW	W	3.1	8.8	SSW	16.5	SW	WNW	
月最大		10.5	N	17.7	NNE			8.0	E	15.4	NNW			7.7	N	17.7	NNE			7.8	E	18.0	WNW			10.6	E	16.7	E		
起日		13		13				30		13				3		3				30		13				2		2			
上旬平均	3.8					ENE	2.1					NW	1.8					N	2.9					E)	2.5					NNE	
中旬平均	3.7					NE	1.6					NW	1.7					N	2.3					W	2.4					NNE	
下旬平均	3.0					ENE	2.0					E	1.5					N	2.4					ENE	2.6					NNE	
月平均	3.5					ENE	1.9					NW	1.6					N	2.5					E)	2.5					NNE	
10m/s 以上日数		1						0						0													1				
15m/s 以上日数		0						0						0													0				
20m/s 以上日数		0						0						0													0				
30m/s 以上日数		0						0						0													0				

地域気象観測風向・風速月報

2026年3月 単位:(m/s) 2/7頁

観測所名	溝辺						東市来						牧之原						鹿兒島						輝北						
	日付	平均	最大	最大風向	最大瞬間	最大瞬間風向	最多	平均	最大	最大風向	最大瞬間	最大瞬間風向	最多	平均	最大	最大風向	最大瞬間	最大瞬間風向	最多	平均	最大	最大風向	最大瞬間	最大瞬間風向	最多	平均	最大	最大風向	最大瞬間	最大瞬間風向	最多
1	2.4	4.4	S	7.2	SE	E	1.9	4.5	W	7.2	ESE	E	3.2	4.9	E	8.1	SE	ESE	2.6	4.8	SE	7.6	S	NNE	1.6	4.1	SSE	6.9	SE	SSE	
2	4.2	7.3	E	13.4	E	E	4.5	8.1	E	15.8	E	E	7.1	10.7	E	18.4	ENE	E	3.8	7.3	NE	11.5	NNE	NNE	2.5	4.7	SE	9.9	ENE	NE	
3	5.7	14.4	NNW	17.5	NNW	NNW	3.2	8.3	NNW	17.2	NNW	NNW	3.9	6.6	WNW	14.2	NW	WNW	5.0	11.3	N	20.1	N	NNW	4.4	9.8	NW	14.9	NW	WNW	
4	4.3	7.5	NNW	11.3	NW	NNW	1.9	4.5	NW	7.9	NNW	NNW	2.6	4.6	W	7.8	W	W	4.1	8.2	NNE	12.1	NNE	NNW	2.4	4.9	NNW	9.6	NW	NW	
5	2.3	3.9	S	6.7	S	N	1.5	3.6	WNW	5.8	W	ESE	2.4	4.5	SE	7.1	SE	ESE	2.9	4.9	NNW	6.0	N	N	1.4	4.4	SE	7.3	SE	NNW	
6	3.7	12.8	NNW	18.5	NW	NE	2.5	7.9	NNW	15.3	NNW	ESE	3.0	6.8	WNW	14.0	NW	WNW	2.8	8.1	NNW	19.6	NNW	NNW	2.9	7.4	NNW	14.6	WSW	SW	
7	5.2	9.3	NW	12.9	NW	NW	3.1	6.8	NNW	11.8	NNW	NNW	3.8	6.5	W	11.2	W	WNW	4.0	8.5	WNW	14.7	WNW	NNW	3.9	7.3	NW	11.9	NW	NW	
8	2.7	6.2	SW	8.2	SW	N	1.3	3.5	W	6.5	WNW	SE	2.3	4.6	W	7.2	WNW	WNW	2.9	6.7	NW	8.6	W	NNW	1.8	4.7	NW	7.9	NNW	WNW	
9	4.9	9.2	NW	11.8	NW	NW	2.9	6.5	WNW	11.9	NNW	N	3.4	6.0	W	11.1	WNW	WNW	4.3	8.0	WNW	13.1	NNW	NNW	3.1	6.0	NW	11.6	NW	NW	
10	2.4	4.9	SSE	8.2	SE	NW	1.9	5.0	NW	8.9	NW	NNW	2.2	3.5	W	6.3	NW	WNW	3.1	5.7	WSW	7.9	W	NNW	1.8	3.8	NW	6.7	N	NW	
11	2.5	4.6	SSW	7.2	WNW	N	1.8	5.1	W	9.1	WNW	SSE	1.8	4.5	WNW	7.2	W	SE	3.5	5.5	W	8.7	W	NNW	1.5	4.8	NW	7.8	NW	NW	
12	2.7	5.5	E	8.7	ENE	N	2.3	5.1	W	9.2	NNW	N	2.2	5.3	NE	8.7	NE	ENE	3.7	7.2	NE	10.6	NNE	NNW	1.8	4.1	NNE	8.9	NNE	N	
13	5.8	10.2	NNW	14.4	NW	NNW	4.1	7.8	NW	13.9	N	N	3.0	7.4	NNW	12.8	NW	NNW	5.9	10.6	NNW	16.9	N	NNW	3.5	7.3	NW	13.0	NNW	NW	
14	4.0	10.2	NNW	11.8	NNW	NNW	2.3	5.2	W	8.8	W	N	2.3	4.8	WNW	8.2	WNW	W	3.6	8.6	NNW	13.1	NNW	NNW	2.4	5.1	NW	8.9	NW	NW	
15	3.5	7.0	NW	8.7	NW	N	2.3	6.3	WNW	10.8	WNW	NW	2.4	5.2	W	8.5	W	W	3.7	7.9	WNW	11.0	WNW	NNW	2.2	5.7	WNW	10.7	W	WNW	
16	2.5	6.0	SSW	8.2	SW	N	1.5	3.7	W	7.3	WNW	SE	1.9	3.9	W	7.1	W	WNW	2.9	5.6	WNW	7.9	W	NNW	1.5	4.2	WNW	7.9	SW	N	
17	2.2	4.0	N	6.2	SSW	N	1.3	3.9	WNW	6.4	NW	SE	1.5	3.8	W	6.4	WSW	W	2.7	5.0	NNW	6.2	W	NNW	1.2	3.1	SE	5.6	ESE	WSW	
18	2.0	6.6	WNW	9.3	WNW	N	2.0	5.1	WNW	10.0	SW	ESE	1.7	4.3	WNW	9.4	W	E	2.5	4.6	SSW	8.8	W	N	1.9	5.8	WSW	13.1	SW	SW	
19	3.9	7.7	NW	10.8	NNW	NNW	2.2	5.7	W	9.8	WNW	WNW	3.7	6.2	W	9.9	W	WNW	3.6	7.1	WNW	10.2	NW	NW	4.1	8.0	NW	13.1	NW	WNW	
20	3.4	7.4	NW	9.8	NW	NNW	2.1	5.9	WNW	10.8	NW	NNW	2.3	4.6	W	8.1	W	W	3.2	7.3	W	10.7	WSW	NNW	2.2	4.7	NW	9.2	WNW	WNW	
21	2.7	5.5	E	11.8	ESE	E	1.6	5.1	E	8.3	E	ESE	4.1	6.6	E	10.2	E	ESE	2.6	6.2	NE	11.3	NNE	NNE	1.8	4.1	SSE	7.2	SE	NNE	
22	2.6	6.2	ESE	9.8	ESE	E	2.7	5.3	E	10.1	E	E	5.3	8.1	ESE	14.7	ESE	ESE	3.0	5.6	NNE	8.7	SSE	NNE	2.0	5.2	SSE	9.2	ESE	ESE	
23	2.1	6.2	E	9.8	E	ESE	1.7	5.3	W	8.3	WNW	W	3.6	6.1	E	10.4	E	E	2.9	5.9	NNE	9.0	NNE	N	2.0	3.6	SSE	7.6	N	NNE	
24	2.5	5.3	SE	7.7	SE	ESE	2.8	4.5	E	8.2	ESE	ESE	5.0	9.1	ESE	14.1	E	E	2.7	5.7	SSE	8.4	SE	NNE	2.0	4.9	ESE	9.0	ESE	ESE	
25	4.1	7.3	E	12.9	E	ESE	3.6	7.2	E	14.0	E	E	6.3	11.1	ESE	16.7	ESE	E	2.3	5.4	NNE	8.6	NNE	N	3.2	6.5	WNW	13.1	SE	ESE	
26	4.1	10.7	NNW	13.4	NW	N	2.5	5.6	W	9.9	NNW	N	2.5	5.5	W	7.9	W	W	3.4	7.5	NW	10.7	NNW	NNW	2.6	6.6	WNW	10.7	W	WNW	
27	2.5	4.6	SSW	7.2	SW	N	1.6	4.3	W	7.0	W	SE	1.6	3.6	W	6.6	WNW	W	2.9	4.9	W	6.6	WNW	NNW	1.2	3.8	WSW	7.1	WSW	WSW	
28	2.9	6.0	W	10.3	W	WSW	1.9	5.3	WNW	8.2	W	SSE	3.0	5.2	W	8.4	WNW	W	3.5	6.0	WNW	9.2	WNW	N	1.5	4.5	WNW	9.2	WNW	WNW	
29	2.3	4.3	SSE	6.7	SSE	N	1.4	3.5	SW	5.9	WNW	SE	1.8	4.5	ESE	6.7	ESE	ESE	2.4	4.4	S	6.4	S	NNW	1.4	4.0	ESE	6.2	SE	SW	
30	2.7	6.5	ESE	10.8	ESE	ESE	2.6	6.4	ESE	10.2	E	ESE	4.0	8.6	ESE	12.9	ESE	ESE	3.0	6.3	SE	10.1	SE	N	1.8	4.7	ESE	9.5	ESE	SE	
31	4.4	8.0	WNW	11.3	WNW	W	2.8	5.8	WNW	12.8	SSW	WNW	3.5	7.3	SSW	16.3	SW	WNW	4.2	9.0	WNW	14.5	SSW	W	3.5	9.2	SW	19.5	SW	WNW	
月最大		14.4	NNW	18.5	NW			8.3	NNW	17.2	NNW			11.1	ESE	18.4	ENE			11.3	N	20.1	N			9.8	NW	19.5	SW		
起日		3		6				3		3				25		2				3		3				3		31			
上旬平均		3.8				NNW	2.5				NNW	3.4					WNW	3.6					NNW	2.6							NW
中旬平均		3.3				N	2.2				WNW	2.3					W	3.5					NNW	2.2							NW
下旬平均		3.0				ESE	2.3				ESE	3.7					ESE	3.0					NNW	2.1							SE
月平均		3.3				N	2.3				ESE	3.1					WNW	3.3					NNW	2.3							WNW
10m/s以上日数		5						0						2													0				
15m/s以上日数		0						0						0													0				
20m/s以上日数		0						0						0													0				
30m/s以上日数		0						0						0													0				

地域気象観測風向・風速月報

2026年3月 単位:(m/s) 3/7頁

観測所名	加世田						志布志						喜入						鹿屋						肝付前田						
	日付	平均	最大	最大風向	最大瞬間	最大瞬間風向	最多	平均	最大	最大風向	最大瞬間	最大瞬間風向	最多	平均	最大	最大風向	最大瞬間	最大瞬間風向	最多	平均	最大	最大風向	最大瞬間	最大瞬間風向	最多	平均	最大	最大風向	最大瞬間	最大瞬間風向	最多
1	1.7	4.4	ESE	8.1	ESE	ESE	1.5	3.3	SSE	6.5	SE	N	1.1	3.1	SE	7.5	SE	SE	2.4	4.2	NE	7.5	ENE	ENE	2.2	6.1	NE	9.7	NE	NE	
2	3.0	6.6	ESE	10.4	ESE	ESE	1.5	4.6	ESE	8.9	ESE	N	1.2	2.4	N	7.3	SE	SE	4.1	6.1	NNE	10.5	N	NNE	3.0	7.0	ENE	14.0	ENE	NE	
3	3.1	7.7	NW	13.7	NW	NNW	2.8	6.5	NW	12.0	WNW	NW	2.7	7.5	NNW	16.0	N	NNW	1.8	4.7	SSE	7.3	SE	SW	2.3	5.4	WSW	10.5	N	S	
4	2.1	5.3	NW	8.7	NW	NW	1.6	3.9	ESE	8.0	ESE	NW	1.8	4.5	N	8.6	N	NNW	1.8	4.2	WSW	7.2	SW	NNE	1.5	4.1	WSW	7.1	WSW	SW	
5	1.4	3.2	WSW	6.1	W	SE	1.6	4.0	ESE	7.5	E	N	0.8	1.7	SE	4.9	SSE	W	2.0	4.5	ENE	7.5	NE	NE	1.3	4.0	NE	7.0	NNE	NE	
6	2.1	6.6	NW	13.4	NW	ESE	1.7	6.7	NW	15.9	WNW	NW	1.1	5.6	N	11.1	N	NW	1.5	7.5	NNW	14.6	NNW	SE	1.6	5.5	WSW	10.0	WNW	S	
7	3.6	7.1	NW	12.7	WNW	NW	2.8	6.3	WNW	11.0	NW	WNW	1.8	4.8	N	10.9	NNW	NW	2.2	6.0	W	11.2	WSW	W	2.6	6.2	W	11.6	WSW	SSE	
8	1.3	3.5	WNW	6.0	WNW	NW	1.6	3.4	SSE	6.2	SE	N	1.1	2.7	N	8.4	NW	NW	1.7	4.4	SW	8.2	SW	WSW	1.9	4.9	WSW	7.9	W	S	
9	2.7	6.8	NW	14.8	NW	NW	2.7	5.6	WNW	10.8	WNW	WNW	1.5	5.0	N	9.3	N	NNW	2.2	5.6	WSW	11.2	W	WNW	2.6	7.3	W	12.5	W	W	
10	2.0	4.7	NW	8.3	NNW	NW	1.9	3.8	ESE	6.8	SE	NW	1.3	4.3	N	7.7	N	NW	1.7	4.7	SW	7.5	WSW	WSW	1.5	3.8	W	6.3	WSW	NE	
11	1.7	4.2	WNW	7.5	NW	SSW	1.7	3.8	SE	6.6	E	NNW	1.1	3.1	N	5.5	N	W	1.4	3.7	SW	7.6	SSW	W	1.6	4.0	WSW	7.7	W	S	
12	1.9	5.2	NW	9.0	NW	NNW	1.5	3.6	ESE	6.3	E	NNW	1.3	4.5	NNE	9.4	N	N	1.9	4.7	N	8.9	NNW	NNE	1.7	5.1	NE	9.2	NE	NE	
13	3.1	7.7	NW	14.3	NW	N	1.8	4.0	NNW	9.0	NNW	NW	3.1	6.1	NNW	12.9	N	NNW	2.7	5.9	NNW	10.3	N	NNE	2.1	5.0	NE	9.4	WNW	NE	
14	2.2	4.7	NW	9.3	NW	NW	1.9	3.6	SE	7.9	SE	NW	1.7	5.1	N	10.1	N	NNW	2.0	5.5	SW	8.9	SSW	SW	1.7	4.2	W	8.1	W	SSW	
15	2.3	5.4	NW	9.7	WNW	NW	2.0	3.9	WNW	7.3	ESE	NNW	1.3	3.0	NNW	8.6	NNE	W	1.8	5.2	WSW	10.0	WSW	WSW	2.1	5.3	WSW	9.1	W	W	
16	1.5	3.9	NW	8.2	NNW	NW	1.6	3.2	SE	6.8	ESE	NNW	0.9	2.6	N	4.2	WSW	W	1.7	4.8	SW	7.6	SW	NNE	1.9	5.4	NE	8.6	NE	SSW	
17	1.5	3.5	NW	6.4	NW	S	1.5	2.9	ESE	5.0	SSE	N	0.7	2.6	N	4.2	N	W	1.4	4.0	SW	6.8	SW	WSW	1.4	3.6	W	6.5	WNW	SW	
18	2.1	5.3	WNW	10.6	SSW	S	1.3	3.5	WSW	7.4	W	N	0.8	2.3	SW	7.1	WSW	W	1.4	5.1	WSW	10.1	WSW	SW	1.5	6.6	SW	11.1	SW	SW	
19	3.2	5.6	NW	11.2	NW	NW	2.1	4.8	WNW	9.6	WNW	WNW	1.4	3.8	N	8.4	WSW	N	3.1	4.9	WSW	9.8	SW	WSW	3.4	5.7	WSW	9.5	SW	WSW	
20	2.2	6.0	NW	10.3	WNW	NW	1.8	3.9	SE	7.6	ESE	NW	1.3	4.3	N	7.3	N	NNW	1.9	5.6	SW	9.4	SSW	WSW	2.0	4.6	WSW	7.4	W	W	
21	1.1	3.4	ESE	5.8	ESE	ESE	1.5	4.5	ESE	7.8	SE	NE	0.9	2.5	SE	6.2	E	SE	2.8	4.7	E	9.3	ESE	NNE	2.6	6.1	NE	10.6	NNE	NE	
22	2.0	5.7	ESE	10.5	ESE	ESE	1.7	5.0	ESE	10.0	E	N	0.9	2.3	SE	6.8	SE	SE	3.1	4.8	NNE	8.7	N	NNE	1.4	3.7	NE	6.8	E	NE	
23	1.6	4.4	NW	7.4	NW	NW	1.2	3.7	ESE	6.3	E	N	0.9	3.5	N	5.7	NNE	SSW	2.5	5.2	NNE	8.8	NNE	NNE	1.7	3.8	NE	6.9	NNE	NE	
24	1.6	3.7	ESE	7.0	ESE	ESE	1.2	3.5	ESE	6.9	E	NE	0.9	2.5	SE	7.6	ESE	SE	2.7	5.2	ENE	10.7	ENE	NE	2.2	4.5	NE	9.8	ENE	NE	
25	3.1	6.6	ESE	12.2	ESE	ESE	1.7	4.6	ESE	10.2	ESE	E	1.5	4.2	N	9.8	ESE	SE	3.6	6.5	NE	12.4	NE	NNE	3.1	8.9	NE	17.2	NE	NE	
26	2.7	5.4	NW	9.7	NNW	NW	1.9	4.1	SE	9.0	E	WNW	1.5	4.2	N	8.8	N	NW	1.9	4.5	WSW	7.6	SW	SW	1.8	4.3	W	7.3	SW	SSW	
27	1.6	3.9	NW	6.2	NW	S	1.6	3.6	SSE	6.4	SSE	N	0.9	3.0	N	4.2	N	W	1.6	4.9	WSW	8.2	WSW	SW	1.6	3.9	WSW	7.9	W	SW	
28	1.7	4.3	NW	7.5	NNW	S	1.9	4.1	WSW	7.9	SW	N	0.8	2.4	NNE	5.0	NNE	W	2.0	5.2	WSW	9.6	WSW	WSW	2.4	5.2	WSW	8.7	W	SW	
29	1.2	2.8	SSW	5.0	S	SSE	1.5	3.5	ESE	6.6	E	N	0.7	2.0	S	5.2	S	W	1.3	3.8	WSW	7.2	SW	NNE	1.2	3.3	SW	7.8	W	S	
30	2.1	6.1	ESE	10.8	ESE	ESE	1.7	4.5	ESE	7.8	E	ESE	0.7	2.7	SE	6.6	SE	W	2.0	4.7	NE	7.6	ENE	NE	1.4	4.1	ENE	7.4	NE	NE	
31	3.4	6.5	WSW	13.0	W	WSW	2.7	5.5	WNW	11.5	WSW	WNW	1.5	4.5	SW	12.4	WSW	SW	4.8	9.6	SW	18.8	SW	WSW	4.7	10.6	SW	21.1	SSW	SW	
月最大		7.7	NW	14.8	NW			6.7	NW	15.9	WNW			7.5	NNW	16.0	N			9.6	SW	18.8	SW			10.6	SW	21.1	SSW		
起日		13		9				6		6				3		3				31		31				31		31			
上旬平均	2.3					ESE	2.0					NW	1.4					NW	2.1					NNE	2.1					NE	
中旬平均	2.2					NW	1.7					N	1.4					W	1.9					WSW	1.9					SSW	
下旬平均	2.0					ESE	1.7					N	1.0					SE	2.6					NNE	2.2					NE	
月平均	2.2					NW	1.8					N	1.3					W	2.2					NNE	2.1					NE	
10m/s 以上日数		0						0						0													1				
15m/s 以上日数		0						0						0													0				
20m/s 以上日数		0						0						0													0				
30m/s 以上日数		0						0						0													0				

地域気象観測風向・風速月報

2026年3月 単位:(m/s) 4/7頁

観測所名	枕崎						指宿						内之浦						田代						種子島						
	日付	平均	最大	最大風向	最大瞬間	最大瞬間風向	最多	平均	最大	最大風向	最大瞬間	最大瞬間風向	最多	平均	最大	最大風向	最大瞬間	最大瞬間風向	最多	平均	最大	最大風向	最大瞬間	最大瞬間風向	最多	平均	最大	最大風向	最大瞬間	最大瞬間風向	最多
1	3.3	5.7	SE	8.6	SE	N	1.8	3.5	ENE	7.8	E	ENE	1.5	4.5	NE	7.3	ENE	SSW	2.1	6.4	SE	9.6	SE	ESE	3.7	7.6	ENE	11.6	ENE	NE	
2	5.7	9.3	E	13.3	E	ENE	2.0	4.4	ENE	8.6	ENE	ENE	2.2	5.0	E	10.6	NE	E	2.8	6.4	SE	9.8	ESE	ESE	6.7	13.7	W	17.5	SE	SE	
3	7.1	15.2	NNW	23.6	NNW	NNW	3.8	8.6	NNW	18.8	NNW	NNW	3.0	7.6	NW	12.2	WNW	W	2.7	6.8	NNW	14.0	NNW	WNW	9.5	16.7	NW	21.1	NNW	W	
4	4.5	7.7	NNW	11.8	NNW	N	1.9	4.4	NNW	8.4	NNW	NW	1.6	5.0	ENE	8.1	ESE	WSW	1.2	4.2	W	7.3	WNW	WNW	2.3	3.5	E	5.5	SE	ESE	
5	3.4	5.2	SSE	7.6	SSE	N	1.2	2.7	E	5.5	ESE	ENE	1.5	4.1	ENE	7.2	ENE	ENE	1.7	5.5	ESE	8.4	ESE	NNW	3.8	6.9	ENE	10.3	E	ENE	
6	4.4	12.0	NNW	19.0	NNW	NNW	1.7	6.3	NNW	13.3	NNW	NW	2.1	8.9	NW	19.3	WNW	WSW	1.7	7.2	WNW	14.0	WNW	SSE	7.3	19.4	NNW	25.5	NW	SE	
7	5.0	10.3	NNW	16.1	NNW	NNW	2.3	4.9	NW	10.1	NNW	NW	3.4	9.2	WNW	16.3	WNW	WNW	2.8	6.4	NW	12.1	WNW	WNW	10.7	13.2	NW	17.0	NW	NW	
8	3.1	8.6	N	10.5	N	N	1.4	3.6	SW	8.5	SSW	NW	1.7	5.9	WNW	8.9	WSW	SW	1.3	4.5	WNW	8.0	WNW	WNW	3.3	9.6	NW	12.3	NW	ENE	
9	5.1	9.4	NNW	13.8	NNW	N	2.3	4.7	NNW	10.8	NNW	NW	3.0	7.5	WNW	13.1	W	WNW	2.9	7.1	NW	13.9	NW	NW	8.0	15.2	NW	19.7	NW	NW	
10	3.5	6.7	NNW	10.4	NNW	N	1.8	3.8	NNE	8.0	N	N	2.1	4.6	ESE	9.3	NNW	E	1.7	4.4	WNW	9.6	WNW	NW	4.6	12.3	NNW	16.0	NNW	NNW	
11	3.8	6.7	N	8.7	N	N	1.2	2.9	NNE	5.7	NNE	NW	1.5	4.1	E	7.8	E	SW	1.4	4.1	WNW	7.8	W	WNW	2.2	7.4	NW	10.0	NNW	ESE	
12	4.1	7.4	NNW	11.6	NNW	N	1.7	4.0	NE	8.1	ENE	NNW	2.2	5.4	E	7.9	NE	NW	1.4	4.8	ESE	8.4	SE	SE	4.5	7.4	NNE	14.6	N	NE	
13	6.8	11.8	NNW	17.4	NNW	N	3.2	5.7	NNW	12.4	NNW	NNW	3.2	5.9	NW	11.0	WNW	NW	2.2	7.1	NNW	14.2	NW	NNW	6.1	10.1	N	16.0	NE	NNE	
14	5.0	9.5	N	15.2	N	N	2.1	4.6	NNW	9.9	N	NNW	2.4	5.5	NW	8.7	NNW	NNW	1.5	4.4	NW	6.8	WNW	WNW	4.2	9.3	N	14.4	N	NNE	
15	4.4	7.5	NNW	11.0	NW	NNW	1.5	3.6	NNW	7.0	NNW	NW	2.3	5.6	NE	10.1	NW	SW	1.7	4.7	NNW	8.2	NW	WNW	4.9	12.4	WNW	15.5	WNW	WNW	
16	2.4	4.3	SSW	6.2	WNW	N	1.2	3.1	SW	6.5	SW	NNW	1.3	3.8	W	5.9	WSW	SW	1.2	4.3	NW	6.5	WNW	SE	3.0	8.1	NW	10.2	NW	WNW	
17	3.2	5.6	N	7.9	N	N	0.9	2.4	NNE	4.5	SSE	NNW	1.3	4.5	NE	6.6	NE	SSW	1.1	4.0	NW	6.2	NW	NW	3.5	6.8	NW	8.5	NW	NW	
18	4.1	9.0	SW	14.2	SW	N	1.5	5.3	SW	10.2	SW	NW	1.5	4.0	SW	6.9	WSW	SW	1.5	5.1	WNW	10.8	NW	SE	5.2	12.2	WSW	15.9	WSW	SE	
19	3.9	8.3	NNW	12.2	NNW	NNW	1.4	3.3	NNW	8.0	WSW	NW	2.8	7.2	WNW	12.3	WNW	WNW	2.6	5.7	NW	9.5	NW	NNW	8.0	10.6	NW	15.3	WNW	WNW	
20	4.0	8.5	NNW	12.0	NNW	NNW	1.5	3.8	SSE	7.4	SSE	NW	1.8	4.8	ENE	7.7	S	SW	1.4	3.8	W	6.3	NW	WNW	5.1	9.9	NW	12.6	NW	WNW	
21	3.1	6.0	E	8.4	ESE	E	1.8	4.0	NE	7.7	NE	NE	1.9	4.9	E	8.5	E	SSW	2.0	5.8	ESE	9.6	ESE	ESE	4.1	7.2	ENE	11.7	NE	ENE	
22	4.4	10.4	SE	15.4	SE	ENE	1.2	3.2	NE	6.7	NNE	ESE	1.3	4.0	E	8.5	E	SW	2.7	7.4	SE	12.8	SE	SE	4.5	9.3	SE	18.0	SE	ESE	
23	3.0	4.7	NNW	6.6	NNW	NNW	1.4	4.0	SW	7.3	SW	ENE	1.9	4.2	ENE	8.7	NE	E	1.9	4.1	NW	6.7	ESE	N	3.9	7.1	ENE	10.3	ENE	NE	
24	3.3	7.2	E	12.0	E	E	1.3	3.0	NE	6.7	ENE	NE	1.3	4.8	ESE	11.7	ESE	SW	1.6	7.6	SE	14.6	SE	SE	3.8	6.4	ENE	10.7	E	ESE	
25	4.9	10.5	E	16.5	E	E	1.9	4.3	NE	10.1	ESE	NE	2.0	4.6	ENE	9.1	NE	ESE	3.7	11.2	SE	17.4	SE	SE	5.8	11.3	NW	19.0	E	E	
26	5.6	9.7	N	14.1	N	N	2.1	5.0	NNW	10.8	NNW	NNW	2.0	5.6	W	8.5	WSW	E	1.6	4.2	W	7.0	NW	WNW	4.1	11.1	NW	13.5	WNW	NE	
27	3.6	5.7	NNW	7.8	NNW	N	1.3	4.0	SW	9.2	SSW	NW	1.7	5.2	ENE	7.6	NE	SW	1.5	4.2	NW	7.4	WNW	WNW	2.4	5.1	E	8.4	ENE	SE	
28	3.1	6.7	N	9.3	N	N	1.0	3.4	NE	6.4	SSE	N	1.8	4.5	WSW	7.8	WSW	WSW	1.2	4.2	NW	7.0	WNW	NW	4.0	7.6	WSW	9.4	WSW	WSW	
29	2.4	3.8	SSE	5.3	S	N	1.0	3.4	SSW	6.3	SSW	NW	1.6	4.7	NE	6.9	ESE	SW	1.1	4.1	SSE	7.8	SSE	ESE	2.8	7.7	WSW	9.3	W	WNW	
30	4.9	8.7	SSE	13.4	SE	ESE	1.5	5.1	SSW	11.3	SSW	SSE	1.3	3.9	ENE	8.1	SE	SSW	2.0	5.3	SE	9.8	SSE	SE	4.8	12.3	SSE	21.1	SSE	SSE	
31	5.3	13.4	SW	20.7	SSW	W	2.7	8.8	SW	18.5	SSW	SW	4.0	9.3	WSW	18.5	SSE	WSW	3.0	7.1	WNW	17.5	WNW	WNW	9.1	14.0	SSW	22.5	SSW	WNW	
月最大		15.2	NNW	23.6	NNW			8.8	SW	18.8	NNW			9.3	WSW	19.3	WNW			11.2	SE	17.5	WNW			19.4	NNW	25.5	NW		
起日		3		3				31		3				31		6				25		31				6		6			
上旬平均	4.5					N	2.0					NW	2.2					WSW	2.1					NW	6.0					NW	
中旬平均	4.2					N	1.6					NW	2.0					SW	1.6					SE	4.7					WNW	
下旬平均	4.0					N	1.6					NW	1.9					SW	2.0					SE	4.5					ESE	
月平均	4.2					N	1.7					NW	2.0					SW	1.9					SE	5.0					ESE	
10m/s 以上日数		7						0						0							1						14				
15m/s 以上日数		1						0						0							0						3				
20m/s 以上日数		0						0						0							0						0				
30m/s 以上日数		0						0						0							0						0				

地域気象観測風向・風速月報

2026年3月 単位:(m/s) 5/7頁

観測所名	中種子						上中						屋久島						尾之間						中之島					
	日付	平均	最大	最大風向	最大瞬間	最大瞬間風向	最多	平均	最大	最大風向	最大瞬間	最大瞬間風向	最多	平均	最大	最大風向	最大瞬間	最大瞬間風向	最多	平均	最大	最大風向	最大瞬間	最大瞬間風向	最多	平均	最大	最大風向	最大瞬間	最大瞬間風向
1	3.0	6.4	ESE	9.8	E	E	2.0	3.8	E	8.5	E	ENE	3.1	6.5	ESE	8.7	ESE	ESE	5.4	8.9	ENE	13.7	E	ENE	4.8	8.3	ENE	12.9	ENE	ENE
2	6.3	10.9	W	15.9	SE	SE	3.6	8.2	WSW	14.0	SW	E	5.4	10.2	SSE	15.4	SE	SE	6.1	12.8	WSW	21.2	WSW	WSW	5.8	9.6	WSW	17.5	SW	WSW
3	8.3	14.2	NW	18.5	NW	NW	6.3	10.9	WNW	17.9	NW	WNW	9.2	16.8	NW	23.1	NW	NW	3.9	11.3	WSW	17.8	WSW	W	5.9	10.9	ENE	18.8	NW	NNW
4	1.4	3.0	ESE	5.1	ESE	ENE	1.8	3.4	WNW	5.8	W	NW	5.3	8.5	NW	11.8	WNW	NW	2.5	4.7	ENE	7.4	ENE	NW	5.7	9.0	NE	16.1	NNE	NNE
5	2.6	5.5	E	9.3	E	ENE	2.0	3.5	ENE	8.7	ENE	ENE	2.3	4.2	ESE	6.2	ESE	E	5.9	9.5	E	14.3	E	ENE	3.3	5.9	ENE	10.8	ENE	ENE
6	5.0	13.3	WNW	20.6	WNW	NW	4.1	8.2	NW	18.0	WNW	NW	4.8	13.5	NW	18.0	NW	NW	3.2	9.5	WNW	16.6	WNW	WSW	3.6	7.8	N	15.8	N	NNE
7	8.5	13.9	WNW	19.0	WNW	NW	6.3	9.9	WNW	16.3	WNW	NW	8.7	13.6	NW	18.0	NW	NW	2.2	5.4	E	8.7	E	NNW	2.8	6.9	WNW	14.0	W	NNW
8	2.3	6.4	NW	9.8	E	NW	2.5	7.2	WNW	11.7	NW	ENE	3.4	10.4	NW	13.9	NW	WNW	3.1	8.1	E	12.3	E	NNW	2.4	7.1	ENE	11.2	ENE	ENE
9	5.7	10.2	NW	14.9	NW	NW	3.2	6.9	WNW	13.0	NNW	NW	4.3	13.1	NW	18.0	NW	W	2.3	6.7	WNW	11.8	W	NNW	2.6	5.4	WSW	16.2	W	WNW
10	3.0	7.8	NW	11.3	NW	N	2.8	5.7	NW	11.4	NNW	NNW	5.5	12.1	NW	17.0	NW	NNW	3.2	8.2	E	13.7	ENE	E	3.2	6.3	ENE	12.5	ENE	ENE
11	1.4	4.5	E	9.3	E	ENE	1.6	3.0	NW	5.5	NNE	NE	1.7	2.6	SW	4.6	NNE	SW	2.7	5.1	E	7.9	E	N	2.5	5.0	ENE	8.7	ENE	NE
12	2.4	4.3	NE	13.4	NNE	NE	2.3	4.8	NE	11.1	N	NW	3.3	7.9	N	12.3	N	NW	2.9	9.3	NNE	15.5	NE	ENE	3.2	6.3	ENE	11.6	E	NE
13	3.2	5.9	NNE	13.4	NE	N	3.6	5.3	NE	13.1	NNE	NE	7.4	11.3	NW	15.9	NNW	NNW	4.0	9.1	N	16.0	ENE	ENE	5.8	8.5	ENE	17.3	ENE	ENE
14	2.4	5.4	WNW	9.8	NW	NNW	2.7	4.6	NNW	9.9	NNE	NNE	5.1	9.9	NNW	14.9	NNW	NNW	3.4	8.2	E	13.1	E	E	5.1	8.7	ENE	15.9	ENE	ENE
15	3.8	9.4	WNW	12.3	NW	WNW	3.3	7.2	WNW	12.9	WNW	WNW	4.4	9.9	NW	12.9	NW	WNW	2.2	3.2	NNW	5.2	E	N	2.8	6.3	WNW	11.1	W	NW
16	2.4	5.9	WNW	7.2	ESE	NW	2.7	6.2	WNW	9.3	NW	WNW	3.8	6.0	NW	8.2	WNW	WNW	2.2	3.7	WSW	5.9	WSW	N	2.3	5.1	WSW	9.6	WSW	NNW
17	2.9	5.8	WNW	8.7	WNW	NW	2.1	4.0	WNW	8.3	WNW	W	2.6	5.1	NW	7.7	NW	W	2.1	3.6	E	5.5	E	NNW	1.7	4.2	WSW	7.4	WSW	ENE
18	2.7	5.9	SSE	10.3	WSW	SW	3.6	7.8	SW	13.8	WSW	SW	2.0	5.6	SSE	11.8	S	SW	4.1	8.1	WSW	14.8	WSW	WSW	3.9	7.4	WSW	14.3	WSW	WSW
19	7.3	10.4	WNW	13.9	NW	WNW	5.1	7.4	WSW	12.7	SW	WNW	5.7	11.0	NW	15.4	NW	WNW	3.7	11.1	W	19.8	W	W	2.6	6.5	WSW	13.0	SW	WNW
20	4.4	8.8	WNW	11.3	NW	WNW	3.8	5.6	WNW	11.3	NW	NW	5.1	9.9	NW	13.4	NW	WNW	2.3	4.6	ESE	8.8	ESE	NNW	2.7	5.6	ENE	11.3	NE	WNW
21	2.5	4.5	E	8.2	ENE	E	1.8	3.3	ENE	9.5	ENE	ENE	2.1	5.1	E	8.2	E	ESE	4.3	7.7	ENE	13.0	NE	NE	3.2	6.2	ENE	9.3	NNE	ENE
22	4.8	10.3	ESE	15.4	ESE	ESE	2.5	4.9	ENE	10.8	ENE	E	4.5	9.7	SE	14.4	SE	SE	4.7	9.3	WSW	15.7	WSW	ENE	4.3	11.0	WSW	19.9	WSW	WSW
23	2.6	4.7	ENE	7.7	NE	ENE	2.3	4.1	NE	10.8	NE	ENE	2.9	5.7	N	10.3	NNE	N	4.1	7.9	E	12.2	E	ENE	3.2	5.9	ENE	10.7	NW	NE
24	3.6	9.1	ESE	12.3	E	ESE	2.5	4.5	ESE	10.5	E	ENE	3.7	8.7	SE	13.4	SSE	E	5.8	8.0	ENE	13.3	NE	ENE	6.0	9.3	ENE	15.8	ENE	ENE
25	4.4	10.2	ESE	16.5	E	NW	3.4	7.0	WNW	15.0	ENE	WNW	5.4	12.3	NW	17.5	NW	WNW	5.5	9.2	WSW	17.0	WSW	W	5.9	8.9	WSW	16.5	SW	WSW
26	2.6	10.3	WNW	13.4	WNW	NW	2.7	7.3	WNW	12.8	WNW	NW	6.2	13.7	NW	18.0	NW	NW	2.4	6.4	W	10.5	W	NNW	3.7	7.3	NE	14.2	ENE	ENE
27	1.5	3.9	E	7.2	E	ENE	1.7	3.3	NE	7.7	ENE	ENE	1.6	3.1	E	5.7	ENE	WSW	2.9	6.4	E	9.8	E	NNW	3.1	5.0	ENE	8.9	NE	NE
28	2.8	6.2	WNW	8.2	WNW	W	2.7	4.5	WNW	7.2	W	WNW	3.1	5.9	NW	8.2	NW	W	2.4	4.5	WSW	7.6	WSW	WSW	2.6	4.9	ENE	8.2	NE	NE
29	2.8	5.5	SSE	8.2	SSE	SE	2.3	3.9	SSW	7.3	SE	S	2.5	5.9	SE	8.7	SE	SSE	1.8	3.2	ENE	4.6	WNW	NNE	2.0	4.4	ENE	8.0	ENE	ENE
30	4.7	8.0	SSE	14.4	SSE	SSE	3.7	8.5	SSW	16.0	SSW	S	4.1	8.2	SSE	13.4	SSE	SSE	3.2	9.1	SW	16.4	SW	SW	4.9	9.5	WSW	18.8	SW	WSW
31	6.9	10.8	WNW	15.4	SSW	WNW	5.6	9.5	WSW	20.7	SW	WNW	4.1	9.1	NW	17.5	S	WNW	6.2	11.3	WSW	18.9	WSW	WSW	5.5	10.7	WSW	18.9	WSW	WSW
月最大		14.2	NW	20.6	WNW			10.9	WNW	20.7	SW			16.8	NW	23.1	NW			12.8	WSW	21.2	WSW			11.0	WSW	19.9	WSW	
起日		3		6				3		31				3		3				2		2				22		22		
上旬平均		4.6				NW	3.5					NW	5.2				NW	3.8					E	4.0						ENE
中旬平均		3.3				NW	3.1					WNW	4.1				WNW	3.0					NNW	3.3						ENE
下旬平均		3.6				ENE	2.8					ENE	3.7				SSE	3.9					ENE	4.0						ENE
月平均		3.8				NW	3.1					WNW	4.3				NW	3.6					ENE	3.8						ENE
10m/s 以上日数		10						1						11													3			
15m/s 以上日数		0						0						1													0			
20m/s 以上日数		0						0						0													0			
30m/s 以上日数		0						0						0													0			

地域気象観測風向・風速月報

2026年3月 単位:(m/s) 6/7頁

観測所名	笠利						名瀬						喜界島						古仁屋						天城						
	日付	平均	最大	最大風向	最大瞬間	最大瞬間風向	最多	平均	最大	最大風向	最大瞬間	最大瞬間風向	最多	平均	最大	最大風向	最大瞬間	最大瞬間風向	最多	平均	最大	最大風向	最大瞬間	最大瞬間風向	最多	平均	最大	最大風向	最大瞬間	最大瞬間風向	最多
1	6.3	8.3	NE	10.3	NE	E	2.8	7.9	ESE	12.9	ESE	SE	4.5	7.3	E	11.3	ESE	E	3.2	6.2	ESE	11.3	ESE	ESE	5.0	8.3	E	12.3	E	E	
2	7.7	11.5	SE	14.4	SSE	SE	4.1	10.3	S	18.2	S	SSE	5.4	9.6	W	12.3	ESE	SE	5.1	8.6	SSE	14.2	SSE	ESE	6.9	11.7	S	15.4	S	WNW	
3	7.2	10.7	N	17.0	N	NNW	7.6	13.5	N	20.3	N	N	9.9	12.6	NNW	18.0	NNW	NNW	4.5	8.4	WNW	13.3	WNW	WNW	11.7	14.3	N	18.5	N	N	
4	6.3	9.6	N	14.4	N	NNE	5.3	9.4	NNE	13.5	N	NNE	5.8	10.9	N	14.9	N	NNE	2.2	5.4	NNW	9.2	NNW	NNW	6.3	12.3	N	17.0	N	NNE	
5	5.4	7.3	ENE	9.8	E	ENE	2.5	5.5	NE	10.7	ESE	SSW	3.7	7.4	ENE	10.8	NE	E	2.7	5.9	ESE	10.7	ESE	E	3.7	7.3	E	11.3	ENE	E	
6	5.9	13.1	N	18.0	N	N	3.7	10.5	N	15.9	N	N	4.6	12.6	N	17.0	N	N	3.6	7.2	NNW	13.8	NW	ESE	4.8	15.1	N	20.6	N	ESE	
7	6.0	9.9	N	15.9	N	N	6.0	8.3	NNE	12.6	N	N	7.6	9.2	NNW	13.4	N	N	3.4	6.7	NNW	13.5	NNW	NNW	8.2	11.4	N	14.9	N	N	
8	3.9	6.7	N	9.8	N	NNW	3.7	6.8	N	10.2	N	N	4.7	8.5	NNE	13.9	N	N	1.8	4.7	W	9.4	NW	NNW	4.6	8.9	N	11.8	N	NNE	
9	3.8	7.9	N	12.9	N	NNW	4.0	8.6	N	13.7	N	NNE	4.9	9.7	NNW	13.9	NNW	NNW	2.4	5.5	NNW	10.4	NW	NNW	5.2	10.8	N	13.9	N	N	
10	5.6	9.0	NNE	13.9	NNW	N	5.5	9.8	N	13.6	N	NNE	6.6	11.1	NNW	14.9	N	NNW	2.9	5.1	NNW	10.3	NW	NNW	6.7	11.3	N	13.9	N	N	
11	4.2	8.1	NE	10.3	NNE	ENE	2.3	4.5	NE	7.2	NE	SSW	2.9	6.5	ENE	9.3	ENE	E	2.3	5.5	ESE	10.1	SE	ENE	2.1	5.2	ENE	7.2	NE	E	
12	4.6	9.8	N	14.4	NNE	N	3.5	8.0	N	13.4	NNE	N	5.1	12.8	NNE	17.5	NNE	NNE	2.2	6.1	NNW	12.5	N	NNW	5.8	16.1	NNW	20.1	NNW	N	
13	9.9	13.3	N	19.5	N	N	9.2	13.2	NNE	21.3	N	N	10.8	13.4	NNW	19.0	N	N	4.5	8.7	NW	16.9	NW	NNW	13.6	17.8	N	22.1	NNE	N	
14	7.1	11.2	N	16.5	N	NNE	6.7	10.1	NNE	17.1	NNE	NNE	7.7	11.7	NE	16.5	N	NNE	2.5	5.8	NNW	11.8	NE	N	8.4	14.3	N	19.0	N	NNE	
15	3.0	6.4	N	9.3	N	NW	3.3	5.9	NNE	8.8	N	NNE	3.6	6.2	NNW	9.3	NNW	NNW	2.3	7.6	W	11.9	W	NNW	4.2	7.3	N	10.3	N	N	
16	2.7	5.7	NW	8.2	NW	NW	2.4	4.5	N	7.8	W	NNE	4.0	5.8	NNW	9.8	NNW	NNW	1.9	5.7	WNW	8.1	WNW	NNW	3.6	6.0	NW	7.7	NW	NW	
17	1.7	4.7	WNW	7.7	NW	NW	1.9	4.7	NNE	7.1	N	SSW	2.3	4.8	WNW	7.2	W	NNW	1.4	4.3	WNW	7.0	WNW	NNW	2.1	4.0	NW	5.7	NW	ESE	
18	4.9	8.7	SSW	11.3	SSW	SW	2.7	7.5	SSW	11.4	S	SSW	3.5	6.5	SSW	10.3	SSW	SW	2.1	6.1	SSE	8.4	SSE	S	4.9	7.8	SSW	10.3	SSW	S	
19	3.5	8.5	SW	10.8	SW	NNW	2.6	5.7	NNE	9.3	NNE	NNE	5.2	8.8	WSW	11.8	WSW	NNW	2.4	5.6	WNW	8.8	NW	WNW	5.6	8.4	SSW	10.8	NNW	NNW	
20	2.9	6.3	N	8.7	N	NNW	3.3	5.4	NNE	8.8	N	NNE	4.2	5.9	NNW	8.7	N	NNW	2.3	5.8	W	7.9	W	W	4.1	6.7	NNW	8.7	NNW	NNW	
21	3.6	6.4	ENE	8.2	ENE	E	1.8	3.3	ENE	5.8	ESE	SSW	2.8	6.6	NNE	8.7	ENE	ESE	1.8	4.1	ESE	8.5	ESE	NE	2.9	5.8	E	9.3	E	NE	
22	6.7	10.6	SSW	13.9	S	SSE	3.4	9.6	SSW	16.9	SSW	S	4.2	6.9	S	10.8	SW	SSE	3.5	7.6	SSE	12.0	SSE	E	6.0	10.0	S	12.3	SSW	S	
23	3.1	6.7	N	8.7	NNE	N	2.4	5.5	N	8.6	N	N	4.2	6.4	NNW	8.2	NNE	N	1.8	4.3	WNW	6.7	NW	NW	3.9	6.8	SW	8.2	NW	NNW	
24	4.6	8.9	SSW	11.8	SSW	SE	2.1	4.9	SSE	8.2	SSE	S	2.6	6.3	SW	10.3	SW	SSE	1.6	3.8	SSE	8.1	SW	ESE	2.6	5.4	S	6.7	SSW	S	
25	6.7	12.5	SW	17.0	SW	W	4.2	11.1	N	17.3	N	NW	7.2	11.3	W	14.9	NNW	SSW	4.5	9.1	WNW	14.0	WNW	WNW	8.6	11.2	NNW	13.9	NNW	WNW	
26	5.4	9.0	N	13.4	N	NNW	6.5	9.7	N	15.1	N	N	7.1	10.5	NNW	14.4	NNW	NNW	2.5	5.2	NW	11.1	WNW	NNW	8.0	10.8	NNW	13.4	NNW	N	
27	2.8	5.3	N	8.2	NNE	NW	2.8	5.1	NNE	7.6	NNE	NNE	3.0	4.4	NNE	6.2	NNW	N	1.3	4.7	SE	6.7	SSE	NE	4.3	7.2	N	9.8	N	NNE	
28	3.4	5.7	NE	8.2	N	NNW	2.7	5.1	NNE	7.0	NNE	SSW	3.6	6.4	N	8.2	N	N	1.5	4.5	SSE	6.4	SE	NNE	3.1	6.1	N	7.7	N	NNW	
29	5.1	7.8	SE	10.3	SE	SE	3.1	6.2	SSE	10.6	SSE	SSE	3.1	5.8	SE	8.7	SE	SE	3.1	6.0	SE	9.7	ESE	ESE	2.6	6.0	SSE	9.8	SE	SE	
30	8.7	12.0	S	14.9	S	S	4.8	10.1	S	20.2	S	S	4.9	7.6	S	12.3	S	SSE	5.0	8.4	SSE	12.0	SSE	SSE	7.2	11.8	S	15.4	SSE	S	
31	7.1	12.1	SSW	15.9	SSW	SW	2.5	10.0	SSW	18.5	SSW	SSW	5.2	7.8	SSW	13.9	SSW	SSW	3.0	7.8	SSE	14.5	SSE	S	7.1	11.7	SSW	14.9	SSW	S	
月最大		13.3	N	19.5	N			13.5	N	21.3	N			13.4	NNW	19.0	N			9.1	WNW	16.9	NW			17.8	N	22.1	NNE		
起日		13		13				3		13				13		13				25		13				13		13			
上旬平均		5.8				N	4.5					N	5.8					N	3.2					NNW	6.3					N	
中旬平均		4.5				N	3.8					N	4.9				NNW	2.4						NNW	5.4					N	
下旬平均		5.2				NNW	3.3					SSW	4.4				NNW	2.7						ESE	5.1					S	
月平均		5.2				NNW	3.9					N	5.0				NNW	2.8						NNW	5.6					N	
10m/s 以上日数		9						8					9														15				
15m/s 以上日数		0						0					0														3				
20m/s 以上日数		0						0					0														0				
30m/s 以上日数		0						0					0														0				

地域気象観測風向・風速月報

2026年3月 単位:(m/s) 7/7頁

観測所名	伊仙						沖永良部						与論島					
	平均	最大	最大風向	最大瞬間	最大瞬間風向	最多	平均	最大	最大風向	最大瞬間	最大瞬間風向	最多	平均	最大	最大風向	最大瞬間	最大瞬間風向	最多
1	5.0	6.8	ESE	10.4	SE	E	5.6	7.4	ENE	10.8	ESE	ESE	5.3	7.7	ESE	11.3	E	E
2	5.8	8.2	SW	13.6	W	WNW	6.9	12.9	SSW	15.9	SSW	S	7.0	10.2	SSE	14.9	S	S
3	5.3	8.3	W	15.0	NNW	N	8.2	11.3	N	17.0	N	NNW	9.4	12.2	NNW	15.4	N	NNW
4	3.7	6.4	NE	11.2	N	NNE	6.8	10.6	N	16.5	N	NNE	5.9	10.1	N	14.4	NNE	NNE
5	4.9	7.2	ENE	11.7	E	ENE	5.8	7.8	E	10.8	ESE	E	5.1	7.0	ESE	10.8	ESE	E
6	4.5	7.9	N	13.6	NNE	ESE	5.0	12.3	N	18.0	N	S	4.9	11.4	NNE	18.0	NNE	ESE
7	4.5	7.6	N	13.2	N	N	7.8	10.4	NNW	15.9	N	N	7.5	9.7	NNE	13.9	N	N
8	2.9	6.0	ENE	9.8	ENE	NNW	4.9	7.4	NNE	11.3	NNE	NNE	4.5	6.8	N	9.8	NE	NNE
9	3.3	5.6	NNE	9.5	NE	NNW	4.5	8.4	NNE	12.9	N	N	4.4	9.6	NNW	13.4	NNW	N
10	4.2	7.4	NNE	11.1	ENE	N	6.6	9.2	NNE	13.9	N	NNE	5.7	8.9	N	13.4	NNE	N
11	3.2	5.4	NNE	8.4	NNE	ENE	4.0	8.5	NE	10.8	NNE	E	3.0	5.1	ENE	7.7	E	E
12	3.3	8.4	NNE	13.7	NNE	NNW	5.3	12.3	NNW	18.0	N	N	5.2	16.2	NNW	20.6	NNW	N
13	5.7	10.3	N	18.7	NE	N	11.7	15.6	N	22.1	N	N	11.4	15.3	NNW	21.1	NW	N
14	4.8	8.0	N	14.6	NE	N	8.8	12.7	N	18.5	NNE	NNE	8.1	11.8	N	18.5	NNE	NNE
15	2.7	5.2	NNE	9.7	NW	NNW	4.3	6.5	NE	9.3	N	N	3.6	5.9	NNW	9.3	NNE	NNE
16	2.5	5.0	NW	7.5	NW	NNW	3.0	5.2	N	7.7	NNW	NNW	3.4	5.4	NNW	7.7	NNW	NNW
17	2.7	4.9	WSW	7.6	WSW	NW	1.5	2.8	NW	5.1	NW	NW	1.5	3.0	NW	4.6	NW	E
18	3.6	6.6	SSW	9.2	SSW	SSW	4.2	7.8	SSW	9.8	SSW	SSW	3.9	6.9	S	9.8	S	SSW
19	3.2	7.2	SW	12.0	SW	SW	4.1	7.8	SSW	9.8	SSW	NNW	3.5	6.8	SW	9.8	SW	SSW
20	2.2	4.7	ESE	7.0	E	NNE	3.7	5.3	N	7.7	N	NNW	3.4	5.4	NNW	7.7	NNE	N
21	3.6	7.2	NE	11.2	NE	ENE	5.4	7.2	ENE	10.3	ENE	ENE	3.8	6.3	ENE	9.8	E	ENE
22	4.9	7.8	S	11.2	SSW	E	6.5	11.0	SSW	13.4	SSW	SW	5.7	8.3	SSE	11.3	S	S
23	2.3	5.6	WSW	9.5	WNW	NNE	3.3	6.4	SW	7.7	SW	NNW	3.1	5.8	WSW	7.7	WSW	NNW
24	2.5	3.9	WSW	6.7	SW	NE	3.0	6.1	SW	9.3	SW	ESE	3.2	5.2	SE	7.2	S	ESE
25	5.7	9.3	SW	14.1	SSW	WNW	6.0	9.7	SSW	13.9	NNW	SSW	7.0	10.0	WNW	13.4	WNW	WNW
26	3.1	5.9	NNE	10.6	N	N	6.4	8.1	NNW	11.8	N	N	6.0	9.2	NNW	11.8	NNW	N
27	2.9	5.6	NNE	9.0	NE	N	4.1	6.1	N	8.2	NNE	N	3.5	5.5	N	7.2	NNE	N
28	2.9	4.5	ENE	8.7	ENE	N	3.2	5.8	NNE	8.2	NE	NNE	2.9	4.3	N	6.7	NNE	NNE
29	4.0	6.4	SE	12.3	SE	SE	3.3	6.7	S	9.3	S	S	4.4	7.4	SE	9.8	SE	SE
30	5.7	8.2	S	12.0	S	S	7.3	10.1	S	13.9	S	S	7.0	9.6	SSE	12.9	SSE	S
31	5.7	8.3	SSW	13.8	SSW	SW	7.9	13.0	SSW	15.9	SSW	SSW	6.1	12.3	WNW	16.5	WNW	S
月最大		10.3	N	18.7	NE			15.6	N	22.1	N			16.2	NNW	21.1	NW	
起日		13		13				13		13				12		13		
上旬平均	4.4					N	6.2					N	6.0					NNE
中旬平均	3.4					N	5.1					N	4.7					N
下旬平均	3.9					N	5.1					N	4.8					N
月平均	3.9					N	5.5					N	5.1					N
10m/s 以上日数		1						11						9				
15m/s 以上日数		0						1						2				
20m/s 以上日数		0						0						0				
30m/s 以上日数		0						0						0				

地域気象観測気温月報

2026年3月 単位:℃ 1/5頁

観測所名 日付	阿久根			大口			さつま柏原			中甕			川内			溝辺			東市来		
	平均	最高	最低	平均	最高	最低	平均	最高	最低	平均	最高	最低	平均	最高	最低	平均	最高	最低	平均	最高	最低
1	13.8	19.4	9.1	12.8	21.3	5.1	13.5	22.0	5.2	16.4	21.0	12.0	15.3	21.9	9.6	13.0	19.5	5.6	15.4	21.7	8.4
2	14.3	17.8	12.3	14.2	17.0	12.5	14.1	16.6	11.8	16.2	18.4	14.6	15.3	17.5	13.8	13.5	16.1	12.1	15.2	16.2	14.1
3	13.4	17.1	10.5	13.5	17.1	9.9	13.8	16.9	9.9	14.4	17.3	11.7	14.3	17.8	8.8	13.4	17.1	7.0	14.2	18.0	7.4
4	11.7	15.6	9.1	9.9	17.4	3.0	11.3	17.4	5.1	13.0	16.4	10.9	11.2	17.7	5.5	10.6	19.0	5.4	11.2	19.2	4.2
5	11.8	18.4	6.5	9.8	20.5	1.4	10.5	22.4	1.8	14.3	18.3	10.1	11.7	20.8	4.5	10.5	18.3	4.1	12.2	19.2	5.2
6	11.4	17.5	7.7	8.3	15.8	3.8	9.4	15.8	4.2	13.6	18.5	11.0	10.8	16.9	6.2	9.3	16.8	5.0	11.5	18.6	6.7
7	8.7	12.5	5.7	5.7	11.3	0.8	6.6	12.3	2.3	9.9	11.6	8.1	7.6	12.6	3.6	6.3	12.1	1.9	8.4	12.4	3.2
8	8.1	13.9	3.0	5.2	14.8	-3.2	6.0	15.9	-2.2	8.9	13.4	5.4	7.1	14.9	0.0	5.6	14.4	-2.7	6.4	13.6	-1.3
9	9.7	14.8	5.5	6.0	14.4	-1.9	7.2	15.8	-1.4	11.1	14.5	6.3	8.2	15.0	1.7	7.8	14.8	1.0	9.2	15.9	2.4
10	8.9	13.0	5.5	5.4	13.9	-2.4	5.9	13.5	-2.1	10.1	13.7	5.6	7.7	13.8	2.4	6.9	13.8	0.8	8.1	15.2	1.3
11	9.3	14.5	3.8	6.6	15.7	-1.3	6.2	16.3	-2.0	9.3	15.2	4.7	7.7	15.4	0.8	7.9	15.1	1.7	8.5	16.3	2.0
12	10.6	15.4	6.3	7.8	16.7	-1.1	8.2	16.8	-1.4	11.6	16.0	6.5	9.3	16.7	1.4	7.8	15.5	2.3	10.4	17.3	2.8
13	9.1	12.9	6.8	6.7	13.2	-0.6	8.5	13.2	4.3	10.4	13.5	8.1	9.3	13.8	4.4	7.0	13.4	2.4	9.4	14.7	5.2
14	9.8	14.7	5.2	7.1	16.6	-1.8	8.8	16.9	2.1	11.2	14.9	7.4	9.9	17.0	5.2	7.8	16.1	-0.2	9.2	16.5	0.5
15	11.3	17.2	5.9	8.2	19.3	-1.3	8.5	19.1	-1.2	12.6	17.3	8.1	9.6	18.9	1.3	9.9	20.0	2.2	10.6	17.9	2.1
16	12.0	17.4	7.6	9.5	19.8	0.0	9.7	19.3	0.6	12.8	17.1	9.5	10.7	18.4	3.4	10.3	18.5	3.0	10.9	17.8	3.6
17	12.4	18.1	8.6	10.0	18.8	2.2	10.0	19.2	2.0	12.5	18.6	8.8	11.1	18.7	5.0	11.2	18.4	4.7	11.7	18.9	5.5
18	15.1	20.3	10.1	10.4	16.0	4.2	11.1	16.9	4.3	16.1	20.2	8.9	13.4	19.3	7.0	11.8	16.7	6.1	14.9	21.3	8.1
19	13.8	18.0	10.6	12.6	18.0	5.3	13.2	18.2	6.1	14.3	16.6	11.4	13.8	17.7	8.6	12.5	18.1	6.7	13.6	18.8	8.7
20	12.6	18.2	7.8	9.6	19.1	1.2	10.9	18.5	4.2	14.4	17.4	10.4	11.8	19.3	6.2	11.0	19.6	3.7	12.5	18.7	5.3
21	13.6	19.6	9.4	12.4	21.1	4.7	12.4	21.0	5.6	15.2	18.7	12.3	13.7	20.6	8.2	12.7	19.5	7.2	14.0	18.8	9.7
22	14.6	19.6	11.8	12.2	17.6	5.6	12.8	18.6	6.5	16.0	17.5	14.2	14.5	18.6	10.7	12.8	16.8	7.9	15.3	18.7	12.3
23	15.5	20.6	12.4	15.6	21.7	10.7	15.7	21.6	9.1	16.5	19.8	13.8	16.4	23.0	11.7	15.5	21.1	12.9	16.5	21.6	13.0
24	15.0	20.1	11.2	13.4	19.9	6.8	13.8	21.9	7.0	16.5	20.3	13.8	15.0	20.7	10.6	13.6	19.2	9.1	15.7	19.9	12.6
25	13.5	14.8	11.8	13.6	15.8	10.3	14.1	16.0	11.5	14.9	15.9	13.9	14.7	15.9	12.7	13.1	14.8	10.4	14.5	16.4	11.2
26	14.9	19.3	11.8	14.0	20.4	8.7	14.4	20.7	9.0	16.0	19.5	13.6	15.2	21.3	10.9	13.8	21.1	9.1	14.8	21.2	8.9
27	14.7	19.9	10.3	12.3	22.3	4.5	12.7	22.5	4.9	15.9	21.1	12.2	14.1	22.1	7.6	13.7	21.7	7.8	14.4	21.5	7.6
28	15.7	21.3	10.7	12.5	22.9	2.7	12.7	23.0	3.0	15.6	21.7	10.6	13.9	21.3	6.6	14.3	22.7	5.8	14.5	20.4	8.1
29	15.5	20.8	10.1	13.5	24.0	5.6	14.1	23.9	8.2	15.8	21.4	10.8	15.4	24.0	9.8	14.3	21.9	6.5	15.0	21.2	9.0
30	17.8	23.1	12.1	14.3	21.2	5.6	14.6	22.4	5.8	18.7	21.5	13.6	16.3	22.2	10.1	15.0	19.5	8.0	17.1	22.5	11.4
31	17.9	21.0	13.6	17.3	20.2	11.8	17.7	21.2	11.2	18.0	21.7	13.2	18.1	21.9	13.1	17.1	19.8	10.8	17.8	21.3	12.5
月極値		23.1	3.0		24.0	-3.2		23.9	-2.2		21.7	4.7		24.0	0.0		22.7	-2.7		22.5	-1.3
起日		30	8		29	8		29	8		31	11		29	8		28	8		30	8
上旬平均	11.2	16.0	7.5	9.1	16.4	2.9	9.8	16.9	3.5	12.8	16.3	9.6	10.9	16.9	5.6	9.7	16.2	4.0	11.2	17.0	5.2
中旬平均	11.6	16.7	7.3	8.9	17.3	0.7	9.5	17.4	1.9	12.5	16.7	8.4	10.7	17.5	4.3	9.7	17.1	3.3	11.2	17.8	4.4
下旬平均	15.3	20.0	11.4	13.7	20.6	7.0	14.1	21.2	7.4	16.3	19.9	12.9	15.2	21.1	10.2	14.2	19.8	8.7	15.4	20.3	10.6
月平均	12.8	17.6	8.8	10.7	18.2	3.6	11.2	18.6	4.4	13.9	17.7	10.4	12.4	18.6	6.8	11.3	17.8	5.4	12.7	18.4	6.8
0°C未満日数	0	0	0	0	0	8	0	0	6	0	0	0	0	0	0	0	0	2	0	0	1
25°C以上日数	0	0	0	0	0	0	0	0	0	0	0	0	0	0	0	0	0	0	0	0	0
30°C以上日数		0			0			0			0						0			0	
35°C以上日数		0			0			0			0						0			0	
積算気温	333			225			263			404			307			274			334		

地域気象観測気温月報

2026年3月 単位:℃ 2/5頁

観測所名 日付	牧之原			鹿児島			輝北			加世田			志布志			喜入			鹿屋		
	平均	最高	最低	平均	最高	最低	平均	最高	最低	平均	最高	最低	平均	最高	最低	平均	最高	最低	平均	最高	最低
1	11.7	19.0	5.4	16.5	20.8	11.8	11.7	18.4	4.9	15.7	21.5	9.4	13.6	20.8	7.2	16.5	21.5	12.0	14.1	20.5	7.2
2	11.7	13.9	10.2	16.3	18.1	14.7	11.9	13.8	10.2	16.5	17.7	15.2	14.5	16.1	12.5	16.2	17.4	14.8	14.6	16.2	12.6
3	12.6	16.6	7.3	16.0	20.4	11.6	13.2	16.3	8.5	15.1	18.5	10.4	15.8	21.4	10.0	16.2	20.6	12.6	16.2	22.8	8.2
4	9.7	16.3	4.3	14.1	21.7	9.2	10.3	17.2	6.1	12.4	18.6	7.3	11.5	19.1	5.0	13.2	20.5	7.3	12.2	21.2	4.1
5	9.8	18.1	4.7	14.2	19.1	9.2	9.7	18.3	3.9	12.6	21.0	5.5	11.2	18.3	6.1	12.9	19.5	7.0	12.1	19.2	6.3
6	9.2	16.3	5.3	12.7	18.8	8.4	9.3	17.7	5.6	12.3	21.1	9.5	10.6	20.2	6.1	11.5	21.8	6.2	11.0	21.0	5.5
7	6.0	11.1	2.4	9.4	15.3	6.3	6.4	10.5	3.2	9.8	13.1	6.5	8.5	14.9	4.0	9.3	15.0	5.8	8.5	14.3	3.1
8	5.7	11.9	-1.9	9.1	15.9	3.3	6.1	12.8	-2.5	7.4	13.9	0.2	7.9	15.4	0.5	8.1	15.8	-0.2	7.7	16.6	-1.5
9	7.4	13.4	3.0	10.8	17.5	5.8	7.7	13.6	1.7	9.4	15.3	2.7	9.7	17.8	2.8	10.0	18.3	3.1	9.2	17.0	1.4
10	6.2	12.4	0.9	10.3	15.9	5.7	6.8	13.3	2.2	8.8	14.1	2.3	8.2	14.6	2.2	9.5	16.0	4.7	8.7	15.7	0.9
11	7.3	13.8	1.6	11.4	18.5	6.4	7.3	14.2	1.3	8.7	16.0	2.7	10.0	17.8	3.1	10.2	17.4	5.0	9.3	17.9	1.7
12	8.5	15.2	3.8	11.9	18.1	7.4	8.7	15.1	3.5	10.6	17.2	3.4	9.8	18.0	5.8	11.4	17.0	4.7	9.8	17.4	3.0
13	6.7	13.4	1.8	10.6	16.1	6.9	7.4	13.6	2.8	9.8	15.0	4.4	8.6	16.8	1.9	10.5	16.9	6.6	9.3	16.1	2.2
14	6.5	15.4	-0.2	10.9	17.3	4.7	7.5	15.9	1.5	9.4	15.7	2.5	8.3	17.1	0.0	9.6	17.8	4.0	8.6	16.5	-1.1
15	10.0	17.1	3.1	12.8	21.0	6.4	10.4	18.4	2.7	10.9	17.3	2.7	11.6	19.3	4.0	11.7	20.7	3.6	11.2	20.3	2.0
16	10.4	16.2	2.9	13.4	19.4	7.7	10.3	17.0	3.6	11.6	17.9	4.8	12.0	19.3	5.2	11.8	20.7	4.7	11.8	20.1	3.1
17	11.0	16.0	6.3	14.2	20.3	9.0	10.8	16.9	5.2	12.1	18.4	6.0	13.5	20.4	8.3	12.4	19.8	6.7	12.8	20.1	5.7
18	12.5	17.6	7.1	15.0	19.5	10.7	12.7	17.6	6.5	15.6	21.3	8.1	13.8	19.2	8.2	14.8	20.2	8.3	13.7	19.3	6.6
19	12.0	15.6	9.2	15.4	20.6	11.7	12.6	16.0	10.5	14.9	18.3	9.6	15.0	20.7	9.1	15.2	19.8	11.3	15.1	19.7	8.4
20	10.8	17.3	5.9	14.5	21.7	9.1	11.7	17.9	5.9	13.4	18.3	8.6	12.8	19.6	6.2	13.9	21.7	6.2	13.0	20.9	5.1
21	12.0	18.5	8.6	15.9	19.5	12.9	12.2	18.6	8.3	14.2	18.6	10.1	14.0	21.2	10.1	15.0	18.6	10.6	14.6	20.9	9.5
22	11.9	14.2	9.3	16.2	18.8	14.2	12.3	14.0	8.9	15.4	18.4	10.9	14.1	16.6	11.9	15.6	18.1	11.6	15.0	16.9	12.2
23	14.3	20.2	11.6	18.0	22.7	15.5	14.7	21.5	11.8	16.7	20.8	13.5	16.1	21.5	13.6	17.3	22.9	14.4	17.0	22.3	14.0
24	13.0	17.5	10.7	16.7	20.3	15.0	12.9	17.5	9.0	15.2	18.7	12.5	14.6	20.2	10.5	15.9	19.4	13.0	15.0	18.1	12.4
25	12.1	13.3	10.4	15.6	17.9	13.3	12.5	13.5	11.2	15.8	19.0	13.8	14.4	16.7	12.6	15.3	18.0	13.2	14.8	16.9	13.7
26	12.7	19.2	8.8	16.3	21.9	11.7	13.4	20.0	9.9	15.6	20.4	11.4	14.9	22.6	9.2	15.5	21.8	10.9	15.4	22.0	8.8
27	13.6	19.1	8.6	16.5	22.0	11.9	13.3	19.6	7.9	14.8	21.0	9.4	15.1	21.1	10.1	14.6	22.5	9.2	15.7	22.9	9.0
28	14.6	20.5	9.7	16.6	25.1	10.5	14.9	21.7	7.9	15.0	21.5	8.4	16.1	24.4	8.8	14.5	23.8	7.2	15.4	23.8	6.9
29	14.1	19.6	8.1	17.2	22.9	12.0	14.2	21.0	8.1	16.1	23.8	9.9	15.5	21.7	9.3	15.5	24.1	8.7	15.6	24.0	7.6
30	14.7	17.7	10.2	17.8	22.3	13.9	14.5	17.4	9.7	17.5	22.1	12.0	16.3	20.7	11.1	16.4	20.1	10.8	16.2	19.6	9.8
31	16.0	19.6	11.6	19.4	22.3	14.9	16.8	20.9	11.2	19.0	22.2	13.5	19.2	22.3	12.9	19.3	23.3	13.0	19.3	22.6	12.5
月極値		20.5	-1.9		25.1	3.3		21.7	-2.5		23.8	0.2		24.4	0.0		24.1	-0.2		24.0	-1.5
起日		28	8		28	8		28	8		29	8		28	14		29	8		29	8
上旬平均	9.0	14.9	4.2	12.9	18.4	8.6	9.3	15.2	4.4	12.0	17.5	6.9	11.2	17.9	5.6	12.3	18.6	7.3	11.4	18.5	4.8
中旬平均	9.6	15.8	4.2	13.0	19.3	8.0	9.9	16.3	4.4	11.7	17.5	5.3	11.5	18.8	5.2	12.2	19.2	6.1	11.5	18.8	3.7
下旬平均	13.5	18.1	9.8	16.9	21.4	13.3	13.8	18.7	9.4	15.9	20.6	11.4	15.5	20.8	10.9	15.9	21.1	11.1	15.8	20.9	10.6
月平均	10.8	16.3	6.2	14.4	19.7	10.1	11.1	16.8	6.2	13.3	18.6	8.0	12.8	19.2	7.4	13.5	19.7	8.3	13.0	19.4	6.5
0℃未満日数	0	0	2	0	0	0	0	0	1	0	0	0	0	0	0	0	0	1	0	0	2
25℃以上日数	0	0	0	0	1	0	0	0	0	0	0	0	0	0	0	0	0	0	0	0	0
30℃以上日数		0			0			0			0			0			0			0	
35℃以上日数		0			0			0			0			0			0			0	
積算気温	252			427			267			349			336			383			332		

地域気象観測気温月報

2026年3月 単位:℃ 3/5頁

観測所名 日付	肝付前田			枕崎			指宿			内之浦			田代			種子島			中種子		
	平均	最高	最低	平均	最高	最低	平均	最高	最低	平均	最高	最低	平均	最高	最低	平均	最高	最低	平均	最高	最低
1	13.6	21.2	6.9	15.5	20.7	9.1	15.9	20.6	10.6	13.2	19.5	6.3	12.8	19.5	4.7	16.5	19.6	14.5	14.6	19.0	12.0
2	14.4	17.0	12.2	16.4	18.3	14.9	16.1	17.4	14.0	15.9	17.9	13.2	15.6	17.1	12.9	18.2	20.2	16.8	16.6	18.8	14.4
3	15.7	22.6	9.4	15.2	18.2	11.0	16.4	20.4	12.6	16.4	21.4	8.1	13.9	18.6	6.0	17.7	20.5	13.4	15.4	18.1	12.2
4	12.5	21.5	5.3	13.1	20.2	9.0	13.3	20.3	9.2	11.7	19.2	4.5	9.6	18.5	2.3	14.3	18.9	10.9	12.7	17.2	8.9
5	11.2	18.5	5.6	12.7	18.3	7.6	13.2	20.2	8.3	12.2	17.8	7.7	10.3	18.7	4.0	13.7	17.8	10.2	12.2	15.5	8.9
6	10.6	21.6	5.5	13.2	20.3	8.9	12.2	22.2	7.8	11.9	21.4	6.2	10.5	20.2	4.6	14.7	22.6	8.7	13.1	21.0	8.4
7	8.5	15.5	4.1	9.8	13.4	6.5	9.9	15.0	6.8	8.8	14.5	3.9	8.1	12.3	2.1	12.0	13.7	10.1	9.8	12.8	6.6
8	7.9	18.1	0.1	8.6	14.7	3.5	8.6	15.5	2.4	7.9	15.8	0.7	5.9	13.6	-1.8	10.8	15.5	5.9	8.6	13.3	3.7
9	9.5	18.2	2.1	10.4	15.8	4.5	10.9	17.7	4.8	10.0	16.7	2.9	8.0	15.3	0.5	12.7	15.5	8.6	10.4	14.6	6.1
10	8.7	17.0	1.3	9.4	14.9	4.3	10.0	16.3	5.7	9.0	15.0	3.8	6.7	13.3	-0.4	11.0	14.7	6.2	8.5	12.9	3.7
11	9.5	19.4	1.6	9.7	16.4	5.0	10.7	17.1	5.7	9.2	17.5	2.2	7.0	15.3	-0.1	11.7	17.8	5.6	9.2	15.6	3.1
12	10.0	17.7	4.1	11.3	17.2	4.7	12.0	17.2	5.3	11.0	18.4	4.4	8.0	15.2	1.4	13.6	16.1	9.5	10.8	14.9	8.5
13	9.2	17.0	2.4	10.1	14.9	6.5	11.1	17.0	7.2	10.5	16.3	6.2	6.8	14.2	-0.3	12.5	15.5	9.5	9.6	14.1	6.5
14	8.8	19.3	-0.7	9.9	16.5	3.3	10.1	17.8	4.6	9.6	17.3	3.0	5.4	14.8	-3.6	10.7	14.7	7.1	8.0	13.6	4.4
15	11.4	21.6	1.9	12.1	19.5	4.7	12.3	20.3	5.0	11.8	20.7	3.0	9.2	18.4	-0.5	14.0	18.6	6.3	11.8	17.4	3.9
16	11.7	20.5	3.9	12.4	18.7	6.0	13.0	20.8	6.7	11.4	18.5	5.4	9.4	17.8	1.3	15.6	19.3	10.0	12.8	17.3	7.1
17	13.2	21.1	6.7	12.7	19.4	7.0	13.0	19.9	7.4	12.9	19.6	7.4	10.5	17.7	3.8	16.1	19.1	12.1	13.5	18.0	8.7
18	13.5	20.0	7.0	15.6	20.3	8.6	15.7	21.2	9.1	14.5	20.2	8.1	13.6	20.8	4.9	17.8	23.4	10.7	15.7	21.6	8.3
19	15.5	20.7	10.7	14.3	17.9	9.1	15.1	20.2	9.5	15.7	18.9	9.6	13.4	17.3	6.7	16.9	21.5	15.5	14.5	18.8	11.5
20	13.6	22.0	6.5	13.6	19.3	8.5	14.0	20.7	7.9	12.9	20.1	6.2	10.6	18.3	4.0	15.5	18.1	10.9	13.5	17.5	7.9
21	13.8	19.2	9.8	14.6	17.8	11.1	15.1	19.3	11.1	14.2	20.0	8.8	12.3	17.9	7.0	15.5	17.6	11.0	13.8	15.4	10.5
22	13.9	17.7	10.0	16.1	18.4	12.0	15.5	17.8	11.5	14.7	17.0	11.5	14.0	17.7	8.3	16.6	17.8	13.6	15.3	16.4	13.0
23	16.5	21.6	13.8	17.0	21.8	13.4	17.3	22.7	14.8	16.6	21.6	14.4	16.0	21.4	13.6	17.5	20.5	16.3	15.6	18.4	14.6
24	14.3	17.3	10.8	15.2	17.9	12.3	15.4	18.0	12.1	14.7	18.8	10.7	13.7	17.5	9.2	17.0	18.9	15.7	15.4	17.3	14.2
25	14.5	16.1	13.5	15.8	18.9	13.4	15.3	17.1	13.5	15.3	17.2	13.9	14.4	17.1	13.2	16.8	19.9	15.1	15.9	20.2	14.2
26	15.8	23.3	9.5	16.0	21.1	12.2	15.6	22.3	11.0	15.9	23.0	9.9	13.8	19.4	7.9	16.7	20.9	14.2	14.3	18.6	11.3
27	15.7	24.0	9.7	15.7	22.6	10.8	15.7	23.4	10.4	14.9	21.1	10.0	13.7	20.8	8.0	16.6	22.0	13.0	14.2	19.0	9.1
28	16.2	24.8	8.1	16.4	23.8	11.4	15.4	24.8	8.4	15.1	24.7	7.1	13.1	21.7	4.6	17.5	21.8	11.5	15.8	21.1	8.5
29	16.2	23.9	9.5	15.9	21.1	9.9	16.3	24.5	9.9	15.6	22.3	7.9	14.4	22.5	6.3	18.1	21.4	13.4	17.0	22.3	10.0
30	15.8	18.9	10.6	18.8	21.7	14.0	17.4	22.1	12.7	16.5	19.3	11.4	15.9	21.3	8.9	18.9	22.0	13.7	17.9	20.3	15.4
31	19.4	22.5	13.3	18.8	21.8	13.2	19.5	23.0	13.2	20.5	25.2	13.1	17.8	22.0	11.1	20.3	22.4	17.8	18.4	21.3	15.0
月極値		24.8	-0.7		23.8	3.3		24.8	2.4		25.2	0.7		22.5	-3.6		23.4	5.6		22.3	3.1
起日		28	14		28	14		28	8		31	8		29	14		18	11		29	11
上旬平均	11.3	19.1	5.3	12.4	17.5	7.9	12.7	18.6	8.2	11.7	17.9	5.7	10.1	16.7	3.5	14.2	17.9	10.5	12.2	16.3	8.5
中旬平均	11.6	19.9	4.4	12.2	18.0	6.3	12.7	19.2	6.8	12.0	18.8	5.6	9.4	17.0	1.8	14.4	18.4	9.7	11.9	16.9	7.0
下旬平均	15.6	20.8	10.8	16.4	20.6	12.2	16.2	21.4	11.7	15.8	20.9	10.8	14.5	19.9	8.9	17.4	20.5	14.1	15.8	19.1	12.3
月平均	12.9	20.0	6.9	13.8	18.8	8.9	13.9	19.8	9.0	13.2	19.3	7.5	11.4	17.9	4.9	15.4	19.0	11.5	13.4	17.5	9.4
0°C未満日数	0	0	1	0	0	0	0	0	0	0	0	0	0	0	6	0	0	0	0	0	0
25°C以上日数	0	0	0	0	0	0	0	0	0	0	1	0	0	0	0	0	0	0	0	0	0
30°C以上日数		0			0			0			0						0			0	
35°C以上日数		0			0			0			0						0			0	
積算気温	339			379			414			366			270			478			361		

地域気象観測気温月報

2026年3月 単位:℃ 4/5頁

観測所名 日付	上中			屋久島			尾之間			中之島			笠利			名瀬			喜界島		
	平均	最高	最低	平均	最高	最低	平均	最高	最低	平均	最高	最低	平均	最高	最低	平均	最高	最低	平均	最高	最低
1	15.1	19.6	12.2	17.3	20.8	14.3	17.5	20.2	15.4	16.7	19.6	14.6	19.8	23.2	17.2	18.5	23.0	14.3	19.7	23.4	16.1
2	17.1	19.7	14.7	18.3	20.2	16.1	18.5	21.1	16.9	17.2	19.7	15.8	19.9	21.6	18.9	20.0	22.8	17.8	19.9	21.8	18.6
3	16.1	18.5	13.6	16.5	19.1	13.9	18.4	22.6	14.5	15.0	17.7	13.5	18.2	21.3	17.0	18.3	19.6	17.2	18.9	20.7	17.6
4	14.3	19.3	11.0	15.2	19.9	11.7	16.4	20.8	13.5	14.4	17.4	12.5	18.8	22.5	17.2	18.0	20.9	14.7	18.6	22.0	14.1
5	13.1	16.9	11.0	15.2	18.2	12.2	15.6	17.6	14.0	14.4	17.7	9.8	19.3	22.6	17.3	17.6	21.4	14.6	18.2	21.7	14.5
6	14.5	21.7	11.0	15.8	22.7	11.7	17.0	21.8	13.4	15.3	21.8	11.1	19.5	23.9	15.9	18.9	23.3	16.1	19.3	23.5	16.8
7	11.0	13.7	8.2	12.6	16.1	10.8	13.7	18.6	10.2	11.4	15.4	9.4	15.9	20.4	13.1	16.0	18.8	14.4	16.6	19.4	14.8
8	10.7	15.9	6.9	11.4	16.0	7.7	12.6	16.3	8.9	10.3	17.2	4.5	15.0	19.6	11.9	14.8	18.1	11.3	15.9	17.9	13.3
9	11.3	14.0	8.8	12.0	14.6	9.7	13.4	17.1	9.6	11.5	17.8	4.4	15.6	20.3	10.9	15.0	19.1	10.4	16.7	19.6	12.5
10	10.3	14.9	7.3	11.5	15.0	8.1	12.2	16.4	8.9	10.6	14.5	4.1	15.2	19.8	11.8	14.7	18.0	10.1	15.6	19.1	10.1
11	12.0	18.1	7.7	12.6	17.7	7.9	13.9	18.6	10.3	11.8	16.8	4.2	15.5	20.8	8.7	14.2	20.0	9.7	15.0	19.6	9.0
12	10.9	16.5	8.1	12.4	17.5	9.2	13.8	18.1	10.6	12.3	13.7	10.7	14.2	17.0	11.2	13.8	16.2	11.9	14.2	17.2	11.9
13	10.1	14.8	6.9	13.1	17.0	9.0	13.0	16.1	10.5	11.4	13.8	9.3	14.6	18.1	10.4	15.0	17.0	11.4	15.4	17.6	11.5
14	10.0	15.4	5.4	11.6	16.1	8.8	12.3	17.3	8.2	11.1	15.0	8.1	14.9	18.4	12.3	15.0	17.1	13.0	14.7	17.3	10.6
15	14.4	19.2	9.9	14.1	19.7	8.1	15.7	21.0	11.9	13.4	18.9	6.8	16.6	21.8	12.0	16.5	20.5	11.9	15.9	20.4	9.6
16	14.2	18.9	11.5	14.9	18.9	12.4	16.0	21.5	13.3	14.5	19.2	10.1	17.3	21.3	13.9	17.3	20.6	14.3	18.1	20.3	16.8
17	14.7	19.3	11.5	14.9	19.6	10.0	16.2	20.3	12.6	14.1	21.3	8.4	17.1	22.9	12.3	17.4	21.7	13.5	17.5	21.7	12.5
18	17.4	21.2	13.2	17.7	23.0	11.7	19.1	22.1	14.5	16.6	21.9	8.4	19.4	24.2	12.9	19.2	24.3	14.3	19.1	24.0	12.5
19	15.6	19.2	13.6	16.4	18.7	12.5	18.1	21.5	13.0	14.5	19.3	9.8	18.4	21.8	16.8	18.8	21.3	17.2	19.3	22.6	18.0
20	14.8	18.7	11.4	15.7	19.5	12.4	16.2	21.9	11.9	14.2	19.2	9.7	17.7	22.1	13.0	18.1	20.8	14.5	18.5	20.5	17.0
21	13.9	16.1	12.0	15.8	17.7	12.8	15.9	17.1	13.0	13.4	15.6	11.7	18.1	20.2	14.7	17.0	19.5	14.7	17.9	19.6	15.7
22	15.5	17.0	13.9	17.2	18.6	15.1	17.7	19.7	15.7	17.9	20.0	15.2	20.4	23.2	18.4	19.9	23.0	17.2	20.4	23.7	17.7
23	16.6	20.3	14.4	18.5	21.1	16.3	18.3	20.8	17.0	17.0	19.4	15.8	20.1	24.1	18.3	20.0	22.2	17.6	20.4	22.7	18.7
24	15.5	17.8	14.5	17.1	18.5	15.4	16.8	18.3	15.5	16.8	19.3	15.2	20.3	21.2	19.6	19.9	23.5	17.5	19.5	20.5	17.8
25	17.1	21.5	14.7	18.5	22.9	16.2	19.3	23.6	15.9	17.8	19.8	14.1	20.1	22.6	18.5	20.2	21.7	18.6	20.6	23.5	19.2
26	15.4	19.6	13.5	16.8	20.6	14.5	17.2	22.6	14.2	15.2	18.0	13.7	18.6	22.0	16.7	19.1	20.9	18.0	19.2	21.0	18.1
27	16.1	20.4	13.8	17.2	22.0	14.2	17.9	21.8	15.8	16.6	20.5	11.6	19.4	24.8	15.5	19.4	23.0	16.1	20.5	23.4	16.4
28	17.1	22.8	13.4	17.4	22.7	12.1	18.4	24.1	14.6	15.4	23.8	7.7	20.3	24.7	15.9	18.4	23.0	14.2	20.1	23.3	15.3
29	17.9	23.4	13.4	17.9	22.9	10.5	18.8	23.2	14.3	15.7	21.3	5.8	21.3	25.1	19.4	19.5	23.3	15.2	19.7	24.6	14.0
30	18.1	20.5	16.1	19.5	22.3	17.9	19.5	22.0	17.9	19.1	21.2	16.5	22.2	25.4	19.6	21.9	24.2	19.1	21.7	24.4	18.8
31	19.4	23.7	15.6	20.9	25.9	16.5	21.0	22.7	18.3	18.9	21.4	16.0	21.3	22.3	20.2	21.7	23.3	20.1	21.2	22.4	19.4
月極値		23.7	5.4		25.9	7.7		24.1	8.2		23.8	4.1		25.4	8.7		24.3	9.7		24.6	9.0
起日		31	14		31	8		28	14		28	10		30	11		18	11		29	11
上旬平均	13.4	17.4	10.5	14.6	18.3	11.6	15.5	19.3	12.5	13.7	17.9	10.0	17.7	21.5	15.1	17.2	20.5	14.1	17.9	20.9	14.8
中旬平均	13.4	18.1	9.9	14.3	18.8	10.2	15.4	19.8	11.7	13.4	17.9	8.6	16.6	20.8	12.4	16.5	20.0	13.2	16.8	20.1	12.9
下旬平均	16.6	20.3	14.1	17.9	21.4	14.7	18.3	21.4	15.7	16.7	20.0	13.0	20.2	23.2	17.9	19.7	22.5	17.1	20.1	22.6	17.4
月平均	14.5	18.7	11.6	15.7	19.5	12.2	16.5	20.2	13.4	14.7	18.7	10.6	18.2	21.9	15.2	17.9	21.0	14.9	18.3	21.3	15.1
0℃未満日数	0	0	0	0	0	0	0	0	0	0	0	0	0	0	0	0	0	0	0	0	0
25℃以上日数	0	0	0	0	1	0	0	0	0	0	0	0	0	0	2	0	0	0	0	0	0
30℃以上日数		0			0			0			0			0			0			0	
35℃以上日数		0			0			0			0			0			0			0	
積算気温	450			486			510			455			565			554			568		

地域気象観測気温月報

2026年3月 単位:℃ 5/5頁

観測所名 日付	古仁屋			天城			伊仙			沖永良部			与論島		
	平均	最高	最低	平均	最高	最低	平均	最高	最低	平均	最高	最低	平均	最高	最低
1	19.7	22.7	17.4	20.4	24.0	18.5	20.2	23.0	18.4	20.6	23.0	19.4	20.9	24.3	19.4
2	20.3	22.3	18.8	20.5	23.1	18.6	20.0	22.8	18.3	20.8	23.8	19.0	21.1	24.1	19.5
3	18.5	20.4	17.1	19.0	21.7	17.4	18.2	20.9	16.6	18.8	20.8	17.5	19.4	22.2	18.0
4	18.4	22.4	15.6	18.6	21.8	16.1	18.3	22.0	16.0	19.2	21.6	17.7	19.6	22.6	18.0
5	18.7	20.8	16.2	19.3	22.2	16.1	19.1	21.6	16.7	19.5	21.2	18.0	19.7	22.1	18.4
6	19.5	23.1	16.7	19.6	23.8	16.5	19.6	23.6	15.9	20.0	23.0	17.7	20.5	25.4	17.7
7	16.1	19.2	13.7	16.6	19.8	14.7	16.0	19.5	12.2	17.1	19.1	15.3	17.4	19.5	15.8
8	15.1	18.6	11.7	15.7	19.4	12.9	14.8	18.8	11.0	16.3	19.0	14.5	16.8	19.8	15.0
9	15.9	19.3	11.9	15.5	20.5	9.9	15.6	19.9	11.8	16.6	19.9	11.1	17.2	21.1	10.8
10	15.6	19.2	13.2	16.0	19.1	14.4	15.5	18.4	12.5	16.7	18.9	15.1	16.9	19.2	15.4
11	15.8	19.4	12.1	15.8	18.7	12.9	16.0	18.5	13.9	17.2	19.6	15.5	17.2	20.5	13.3
12	14.4	17.1	12.3	14.2	18.0	12.2	14.8	19.2	11.9	16.1	19.1	12.7	16.0	20.9	12.7
13	14.5	17.4	12.3	15.4	17.7	12.2	14.6	17.2	11.3	16.0	18.2	12.5	16.5	19.1	13.4
14	14.5	18.2	12.4	15.5	18.3	13.3	14.7	17.6	12.4	15.9	18.2	13.9	16.5	18.8	14.7
15	16.0	20.5	11.5	17.5	22.2	13.2	16.0	21.5	11.3	17.6	21.5	14.9	18.1	21.7	15.6
16	16.6	20.4	12.7	17.7	21.3	15.0	15.8	20.3	11.7	18.0	20.7	16.1	18.3	20.9	16.5
17	17.9	22.3	13.8	18.0	21.9	14.4	17.8	22.5	14.2	17.6	21.4	13.5	17.8	22.5	12.7
18	19.3	23.0	14.9	19.8	24.5	13.6	19.4	24.0	14.1	19.8	23.7	14.1	20.2	24.4	14.6
19	19.3	22.3	17.9	19.5	22.1	17.9	19.0	23.0	16.8	19.0	21.1	18.0	19.4	22.9	18.0
20	18.6	22.1	15.8	19.0	22.0	16.4	18.4	22.1	16.2	18.9	21.4	17.4	19.1	21.7	17.3
21	17.9	19.9	15.9	17.4	19.4	15.9	17.2	19.4	15.9	18.0	19.2	16.4	18.6	19.6	17.8
22	20.4	22.9	17.3	21.1	24.9	17.2	20.8	23.9	17.5	21.1	24.1	18.2	21.8	25.6	18.6
23	20.4	23.3	18.2	20.9	23.3	18.9	20.1	24.0	17.9	21.0	23.2	18.8	21.2	24.0	19.8
24	20.2	22.4	18.2	20.9	23.2	19.4	20.1	21.6	18.9	20.6	21.9	19.6	21.3	23.7	19.6
25	20.4	21.5	18.7	20.7	21.9	19.2	20.2	22.5	18.5	20.6	22.5	19.0	20.6	22.1	19.6
26	18.7	21.6	15.8	19.5	22.3	18.2	18.5	22.1	15.6	19.7	21.8	18.6	20.1	22.7	18.8
27	19.1	22.9	15.7	20.2	23.7	18.4	19.2	23.3	16.0	20.4	23.1	18.5	20.3	23.6	18.6
28	19.0	23.2	15.0	19.5	23.7	15.3	18.8	22.4	15.7	20.2	23.1	15.6	20.5	23.9	16.7
29	19.8	22.9	15.6	19.9	24.4	14.4	19.9	24.4	15.4	20.7	23.8	15.2	20.3	24.3	15.7
30	21.8	22.8	18.6	21.6	23.5	16.9	21.4	22.9	17.2	21.9	23.6	17.4	22.3	24.0	20.7
31	21.5	23.1	20.1	21.4	22.9	19.3	21.3	22.5	19.6	21.4	24.5	19.6	21.7	25.1	19.4
月極値		23.3	11.5		24.9	9.9		24.4	11.0		24.5	11.1		25.6	10.8
起日		23	15		22	9		29	8		31	9		22	9
上旬平均	17.8	20.8	15.2	18.1	21.5	15.5	17.7	21.1	14.9	18.6	21.0	16.5	19.0	22.0	16.8
中旬平均	16.7	20.3	13.6	17.2	20.7	14.1	16.7	20.6	13.4	17.6	20.5	14.9	17.9	21.3	14.9
下旬平均	19.9	22.4	17.2	20.3	23.0	17.6	19.8	22.6	17.1	20.5	22.8	17.9	20.8	23.5	18.7
月平均	18.2	21.2	15.4	18.6	21.8	15.8	18.1	21.5	15.2	18.9	21.5	16.5	19.3	22.3	16.8
0℃未満日数	0	0	0	0	0	0	0	0	0	0	0	0	0	0	0
25℃以上日数	0	0	0	0	0	0	0	0	0	0	0	0	0	3	0
30℃以上日数		0			0			0			0			0	
35℃以上日数		0			0			0			0			0	
積算気温	564			577			561			587			597		

地域気象観測日照時間月報

2026年3月 単位:h 1/2頁

観測所名 日付	阿久根	大口	さつま柏原	中甌	川内	東市来	牧之原	鹿児島	輝北	加世田	志布志	喜入	鹿屋	肝付前田	枕崎	指宿
1	8.5	8.2	8.6	8.1	8.2	7.2	8.3	8.8	7.9	6.8	9.3	8.4	8.9	8.2	7.8	5.9
2	0.2	0.0	0.0	0.0	0.0	0.0	0.0	0.0	0.0	0.1	0.0	0.0	0.0	0.0	0.0	0.0
3	2.2	5.3	3.7	0.5	4.5	3.8	4.6	7.4	6.6	2.8	5.9	7.8	7.1	5.4	6.2	7.8
4	10.7	10.3	10.9	10.8	10.5	10.4	10.9	10.6	10.7	10.6	10.8	10.1	10.9	10.7	10.5	10.7
5	9.4	8.5	8.2	9.6	8.6	9.1	7.8	7.7	8.5	8.5	9.2	7.2	8.9	9.0	8.0	8.5
6	0.8	1.4	1.9	0.1	0.3	1.3	2.3	1.9	2.0	1.8	2.9	1.0	2.7	2.5	2.0	1.6
7	8.4	10.1	9.4	3.3	8.5	8.0	9.9	9.2	10.0	5.4	9.2	8.6	9.6	8.7	5.3	9.0
8	10.4	9.0	9.0	9.8	8.4	7.8	8.9	9.3	9.4	8.6	9.5	9.1	10.0	9.8	9.7	8.9
9	9.1	9.2	9.1	6.8	9.0	9.5	10.4	9.7	10.1	8.5	10.5	10.2	10.2	10.1	8.6	9.8
10	10.4	11.0	10.8	10.8	10.7	10.8	10.9	11.2	10.7	10.7	11.1	10.7	10.9	11.0	11.0	10.4
11	10.8	10.6	11.0	9.0	10.5	10.3	10.2	10.4	9.6	9.6	10.0	9.9	10.9	10.6	8.5	10.6
12	10.6	8.9	10.0	10.9	9.6	9.3	7.5	6.7	5.6	7.4	5.7	4.8	4.0	4.9	6.1	4.4
13	10.9	10.8	11.0	10.8	10.9	10.6	9.7	11.2	9.7	10.9	7.2	10.8	8.9	6.4	11.0	11.1
14	11.4	11.2	11.0	11.0	11.0	11.1	11.0	11.5	11.1	10.9	11.1	10.8	11.2	11.0	11.2	11.0
15	11.1	11.2	10.9	11.1	10.9	10.8	11.0	11.4	11.1	10.8	11.1	10.8	11.2	11.0	11.2	10.9
16	10.7	11.1	10.7	10.5	10.7	10.7	10.9	10.8	6.5	10.7	8.0	9.9	10.1	8.0	10.3	10.6
17	5.9	6.1	5.7	5.8	6.1	7.1	6.4	7.7	6.5	5.7	6.1	5.6	6.3	5.6	4.3	5.1
18	0.1	0.1	0.0	0.0	0.0	0.2	0.0	0.4	0.0	0.0	0.0	0.4	0.2	0.2	0.2	0.3
19	4.9	5.2	5.3	4.1	4.1	5.4	4.6	4.8	5.0	4.2	4.8	3.8	3.5	3.4	2.9	4.0
20	10.8	11.1	11.2	10.8	10.4	10.9	10.9	11.4	11.2	11.1	11.2	11.2	11.2	11.2	11.4	11.2
21	6.2	6.9	6.6	3.9	4.0	2.5	5.6	2.4	5.1	0.3	4.6	0.8	4.3	3.8	0.0	0.0
22	0.6	0.7	0.2	0.0	0.4	0.2	0.0	0.7	0.0	0.0	0.0	0.0	0.0	0.0	0.0	0.0
23	8.7	8.2	9.3	9.7	7.4	7.6	5.8	6.1	3.1	7.5	5.4	8.2	3.4	5.4	5.4	6.8
24	0.7	0.8	0.7	0.1	0.0	0.0	0.6	0.7	0.7	0.0	0.9	0.0	0.0	0.1	0.0	0.0
25	0.0	0.0	0.0	0.0	0.0	0.0	0.0	0.1	0.0	0.0	0.0	0.0	0.0	0.0	0.1	0.0
26	9.0	10.3	10.4	9.5	10.2	10.4	9.9	10.3	9.8	10.3	10.3	10.4	10.5	10.3	10.4	10.2
27	8.7	8.8	9.8	9.9	9.8	10.7	9.9	9.2	8.9	9.5	9.5	7.5	9.7	7.6	9.6	9.7
28	10.2	11.3	11.2	11.3	11.2	11.3	11.1	10.5	11.5	11.0	11.3	11.3	11.4	11.2	10.6	11.2
29	7.4	8.2	6.4	7.3	7.2	7.6	6.9	6.7	7.2	6.8	5.5	7.8	4.7	5.3	5.8	6.9
30	1.4	2.0	2.0	0.7	1.8	1.5	0.4	1.9	0.2	0.6	0.1	0.7	0.0	0.0	0.3	0.1
31	2.9	0.2	0.7	3.1	0.0	1.1	1.1	3.2	1.4	0.0	0.5	0.7	0.9	0.2	3.7	1.3
旬合計 上旬	70.1	73.0	71.6	59.8	68.7	67.9	74.0	75.8	75.9	63.8	78.4	73.1	79.2	75.4	69.1	72.6
旬合計 中旬	87.2	86.3	86.8	84.0	84.2	86.4	82.2	86.3	76.3	81.3	75.2	78.0	77.5	72.3	77.1	79.2
旬合計 下旬	55.8	57.4	57.3	55.5	52.0	52.9	51.3	51.8	47.9	46.0	48.1	47.4	44.9	43.9	45.9	46.2
月合計	213.1	216.7	215.7	199.3	204.9	207.2	207.5	213.9	200.1	191.1	201.7	198.5	201.6	191.6	192.1	198.0
0.1時間未満日数	1	2	3	4	5	3	4	1	4	5	4	4	5	4	4	5

地域気象観測日照時間月報

2026年3月 単位:h 2/2頁

観測所名 日付	内之浦	田代	種子島	上中	屋久島	尾之間	中之島	名瀬	古仁屋	伊仙	沖永良部
1	6.7	8.6	1.4	3.0	1.7	2.9	2.1	4.6	5.1	6.0	5.9
2	0.0	0.0	0.0	0.0	0.0	0.0	0.0	1.1	0.0	0.0	1.4
3	7.9	4.3	6.5	5.4	3.4	10.3	0.9	0.1	0.4	1.2	1.4
4	10.6	10.8	9.1	8.7	10.5	10.6	10.0	4.8	8.1	5.4	5.5
5	8.8	10.3	9.2	8.8	2.4	8.3	2.2	3.8	2.5	0.5	0.9
6	1.9	1.3	4.3	4.9	3.1	2.8	4.8	4.6	7.0	8.7	8.4
7	7.6	8.0	9.8	7.7	6.4	9.7	1.9	3.9	8.7	5.4	5.5
8	10.1	9.3	8.0	6.9	4.9	6.6	7.6	2.4	2.7	3.9	5.0
9	9.8	9.1	6.3	2.7	1.1	2.0	3.3	4.1	5.2	4.6	5.0
10	10.5	10.4	10.4	11.0	7.8	10.0	6.5	5.6	5.9	5.3	7.9
11	7.8	10.4	6.3	4.3	8.2	7.0	5.6	4.7	4.9	1.8	2.3
12	5.7	4.1	0.8	1.0	1.1	2.1	0.0	0.0	0.3	1.5	2.8
13	6.3	7.5	8.1	7.3	6.1	6.8	3.1	3.9	6.0	4.9	4.8
14	10.5	10.4	11.3	10.6	10.7	11.0	11.0	7.8	10.6	10.9	9.7
15	10.8	10.5	11.4	11.0	10.9	11.0	11.2	7.2	8.2	5.5	8.9
16	5.1	5.2	2.9	4.3	6.0	10.0	8.7	5.3	8.3	3.9	8.7
17	2.8	5.6	7.6	3.5	2.4	3.8	2.5	4.9	10.1	10.5	9.9
18	0.3	0.0	2.3	1.3	2.3	0.3	2.3	8.6	7.1	9.9	9.0
19	0.3	3.7	2.8	1.4	2.6	1.4	0.7	0.3	1.1	0.7	0.1
20	11.0	10.7	11.4	11.3	9.8	11.2	11.0	6.9	7.6	6.5	9.9
21	3.3	0.4	0.0	0.0	0.0	0.0	0.0	0.0	0.0	0.0	0.0
22	0.0	0.0	0.0	0.0	0.0	0.0	0.0	0.5	0.0	1.1	4.1
23	3.9	4.4	3.2	6.1	2.3	1.7	0.4	0.2	0.6	0.1	0.1
24	0.1	0.0	0.1	0.0	0.0	0.0	0.0	0.1	0.0	0.0	0.0
25	0.0	0.0	0.2	1.9	2.0	2.3	0.0	0.2	0.0	0.0	0.1
26	10.6	9.9	8.0	3.2	6.3	6.3	4.8	3.1	4.5	6.8	7.9
27	9.5	8.4	8.1	5.6	4.0	4.3	6.2	3.7	2.9	1.5	2.6
28	11.2	11.4	11.1	11.4	11.2	11.4	11.1	9.3	5.6	5.1	10.2
29	5.5	4.5	4.3	5.9	4.9	5.1	4.7	3.6	4.0	3.8	2.7
30	0.0	0.0	0.0	0.0	0.0	0.0	0.0	1.0	0.0	0.0	0.3
31	1.6	0.0	0.6	0.4	1.6	0.0	0.0	0.0	0.0	0.0	0.5
旬合計 上旬	73.9	72.1	65.0	59.1	41.3	63.2	39.3	35.0	45.6	41.0	46.9
旬合計 中旬	60.6	68.1	64.9	56.0	60.1	64.6	56.1	49.6	64.2	56.1	66.1
旬合計 下旬	45.7	39.0	35.6	34.5	32.3	31.1	27.2	21.7	17.6	18.4	28.5
月合計	180.2	179.2	165.5	149.6	133.7	158.9	122.6	106.3	127.4	115.5	141.5
0.1時間未満日数	4	7	4	5	5	6	8	3	7	6	2

地域気象観測相対湿度月報

鹿兒島県(88) 2026年3月
 蒸気圧単位:hPa 相対湿度単位:% 1/5頁

観測所名 日付	阿久根			大口			さつま柏原			中甞			川内			溝辺			東市来		
	平均 蒸気圧	平均 湿度	最小 湿度	平均 蒸気圧	平均 湿度	最小 湿度	平均 蒸気圧	平均 湿度	最小 湿度	平均 蒸気圧	平均 湿度	最小 湿度	平均 蒸気圧	平均 湿度	最小 湿度	平均 蒸気圧	平均 湿度	最小 湿度	平均 蒸気圧	平均 湿度	最小 湿度
1	11.9	76	57	10.9	77	41	10.4	72	25	12.3	67	40	11.7	70	39				11.7	68	39
2	14.7	90	72	13.8	85	73	15.2	94	77	15.2	82	67	14.5	83	70				14.4	83	70
3	12.6	82	65	11.9	76	59	11.9	75	51	12.9	78	62	12.6	77	56				12.9	79	55
4	8.4	62	42	7.5	64	29	6.6	52	23	8.8	59	49	8.1	65	34				8.1	65	34
5	10.4	74	55	9.0	76	37	9.4	78	32	11.3	68	55	10.7	78	46				11.3	79	59
6	11.7	86	66	9.8	90	66	10.7	91	67	11.9	75	50	11.3	87	71				11.6	85	67
7	7.3	66	50	6.4	73	45	6.6	71	40	6.6	54	45	7.6	75	48				7.1	65	48
8	6.2	58	38	5.5	67	28	5.1	62	17	6.6	59	41	6.5	69	26				6.2	68	28
9	7.4	62	44	6.1	69	34	5.7	62	22	7.4	57	35	6.8	66	33				6.9	62	39
10	6.5	58	39	5.8	69	37	5.5	66	28	6.7	55	39	6.6	67	35				6.3	62	35
11	7.3	63	43	6.4	71	36	6.0	71	29	7.8	68	43	7.2	73	39				7.3	68	37
12	7.0	56	33	6.7	67	30	5.8	61	15	7.8	59	32	6.8	64	23				6.8	57	25
13	5.9	52	35	5.0	55	27	4.6	43	24	6.1	48	35	5.7	50	29				5.4	47	29
14	6.6	55	41	5.7	59	31	4.9	45	24	7.4	54	45	6.1	51	34				5.9	52	33
15	8.2	63	29	5.9	63	15	5.9	63	6	8.5	59	37	7.7	69	23				7.8	64	34
16	8.7	63	33	7.0	65	28	7.2	67	17	8.7	60	35	8.4	69	31				8.1	65	33
17	9.9	69	46	8.2	71	40	7.8	71	26	10.0	71	37	9.2	73	37				9.4	70	40
18	14.8	84	66	12.2	93	83	13.2	97	75	15.7	85	72	13.8	87	69				14.5	83	65
19	13.2	84	67	11.5	80	47	12.7	85	44	12.0	74	60	13.0	83	61				13.1	84	61
20	9.9	70	41	7.5	69	29	7.8	67	21	9.0	55	43	9.4	73	24				9.3	67	34
21	9.8	63	45	8.2	62	21	8.5	66	18	9.3	54	36	9.5	64	24				9.0	59	23
22	14.4	87	62	13.0	90	67	14.2	95	63	15.1	83	70	14.2	86	69				14.8	85	67
23	13.4	78	50	13.0	75	43	12.9	76	32	14.1	76	56	14.0	77	36				14.7	79	50
24	13.7	81	58	12.3	81	53	12.8	83	40	13.7	74	52	13.2	79	51				12.9	73	52
25	15.2	98	90	14.1	90	81	15.5	96	75	15.2	89	77	14.7	88	74				14.9	90	81
26	11.5	69	40	10.6	69	46	9.9	63	36	11.7	65	48	11.0	66	39				11.5	70	43
27	11.9	72	39	8.6	67	20	8.1	65	14	11.3	65	30	10.7	71	29				10.9	69	31
28	13.7	77	57	10.0	73	33	10.6	77	36	13.6	78	53	12.2	78	47				13.1	80	57
29	13.8	79	48	10.5	74	26	11.3	77	18	13.7	79	31	12.5	76	29				12.9	77	39
30	16.7	81	59	14.7	88	60	15.8	93	55	17.8	82	62	16.2	87	61				16.9	86	62
31	18.0	87	71	16.7	84	65	17.4	85	55	17.2	82	63	17.7	84	68				17.9	87	67
月極値			29			15			6			30			23						23
起日			15			15			15			27			15						21
上旬平均	9.7	71		8.7	75		8.7	72		10.0	65		9.6	74					9.7	72	
中旬平均	9.2	66		7.6	69		7.6	67		9.3	63		8.7	69					8.8	66	
下旬平均	13.8	79		12.0	78		12.5	80		13.9	75		13.3	78					13.6	78	
月平均	11.0	72		9.5	74		9.7	73		11.1	68		10.6	74					10.8	72	

地域気象観測相対湿度月報

鹿兒島県 (88) 2026年3月
蒸気圧単位:hPa 相対湿度単位:% 2/5 頁

観測所名 日付	牧之原			鹿兒島			輝北			加世田			志布志			喜入			鹿屋		
	平均 蒸気圧	平均 湿度	最小 湿度	平均 蒸気圧	平均 湿度	最小 湿度	平均 蒸気圧	平均 湿度	最小 湿度	平均 蒸気圧	平均 湿度	最小 湿度	平均 蒸気圧	平均 湿度	最小 湿度	平均 蒸気圧	平均 湿度	最小 湿度	平均 蒸気圧	平均 湿度	最小 湿度
1	10.5	77	48	12.4	66	48	10.8	80	48	12.6	73	46	12.1	79	53	13.8	74	51	11.9	74	55
2	13.0	94	83	15.3	82	65	13.3	95	86	15.9	84	70	15.3	92	78	17.3	94	77	14.6	88	77
3	12.6	86	60	13.5	74	48	12.8	83	65	13.3	77	54	14.2	79	52	14.3	77	52	14.1	77	44
4	8.0	69	35	7.6	50	21	7.8	65	30	8.5	61	40	9.9	75	38	7.8	54	17	9.7	72	28
5	9.3	79	31	11.8	72	58	9.6	81	48	11.0	76	50	9.9	77	49	12.3	84	57	10.3	74	52
6	10.0	87	63	12.1	82	66	10.1	86	63	11.9	83	60	11.2	87	57	12.6	92	59	11.0	84	56
7	6.4	70	49	7.7	67	41	6.4	67	51	7.1	59	45	7.3	69	40	7.7	67	43	7.3	68	44
8	5.7	62	32	6.6	57	41	5.9	63	38	6.7	67	32	6.9	66	41	6.6	62	35	6.9	68	31
9	6.3	62	33	7.2	58	23	6.3	61	26	7.2	64	37	6.8	61	26	7.2	63	32	6.8	62	32
10	5.9	64	32	6.4	53	34	6.0	63	35	6.5	60	34	6.7	64	36	6.2	55	28	6.1	57	24
11	7.2	73	43	7.8	60	32	7.0	71	39	7.5	69	38	8.3	71	42	7.6	65	29	7.3	66	37
12	7.4	68	33	7.9	58	36	7.4	67	39	7.4	62	28	9.2	77	43	8.3	64	28	8.4	71	42
13	5.0	52	24	5.6	45	25	5.0	50	27	5.6	49	27	6.1	57	26	5.3	43	23	5.6	50	26
14	5.1	54	23	6.2	47	30	5.1	51	23	6.3	54	38	5.9	56	24	6.0	51	29	5.7	53	15
15	7.2	62	12	8.2	58	26	7.2	62	17	8.0	64	31	9.1	67	37	8.2	64	27	7.5	62	10
16	8.5	69	45	8.9	59	35	8.8	72	46	8.7	66	40	9.6	70	47	8.9	67	36	9.3	68	44
17	9.3	73	35	9.7	61	35	9.2	73	44	9.6	70	41	11.4	75	50	10.3	75	35	9.5	68	24
18	13.1	89	76	14.4	82	70	13.1	88	74	15.0	83	67	14.3	89	70	16.1	94	79	13.7	85	68
19	12.5	90	59	13.6	78	53	12.2	84	58	12.9	76	57	13.5	81	48	14.5	85	54	13.1	77	51
20	8.4	68	25	9.4	60	28	7.9	61	13	9.9	67	36	10.4	73	36	9.0	60	24	9.1	65	20
21	8.1	58	25	9.6	54	28	8.8	62	31	10.5	67	41	10.8	69	37	10.8	65	36	10.2	62	31
22	13.3	95	86	15.3	83	70	13.6	94	85	15.4	88	71	15.5	96	84	16.8	95	82	15.0	88	78
23	13.3	83	43	15.0	73	52	13.8	84	49	15.5	82	55	15.4	86	63	16.5	85	58	15.0	78	55
24	12.0	81	56	13.8	73	52	12.7	85	63	14.7	86	62	14.4	88	59	16.1	89	67	13.9	81	56
25	13.8	98	94	16.1	91	79	14.1	97	91	15.7	87	75	15.9	97	90	17.1	98	89	15.4	91	84
26	11.5	80	45	11.7	65	41	11.5	77	46	12.1	69	44	13.0	79	45	12.2	71	42	12.8	75	42
27	12.0	79	30	12.4	67	41	11.7	79	44	11.6	72	39	13.4	80	48	12.7	78	42	13.2	77	48
28	10.9	68	31	12.8	69	27	10.1	62	29	12.4	75	31	12.0	70	24	12.5	78	33	11.3	69	32
29	11.1	72	29	13.4	71	21	11.3	73	26	12.2	71	25	14.1	81	61	13.2	79	22	11.8	69	35
30	15.7	93	76	17.7	86	64	15.8	94	77	17.8	88	65	17.4	93	70	18.5	98	80	16.8	90	72
31	17.0	93	73	18.6	82	60	17.0	88	73	18.2	82	65	18.6	83	59	20.0	88	65	18.3	81	62
月極値			12			21			13			25			24			17			10
起日			15			29			20			29			28			4			15
上旬平均	8.8	75		10.1	66		8.9	74		10.1	70		10.0	75		10.6	72		9.9	72	
中旬平均	8.4	70		9.2	61		8.3	68		9.1	66		9.8	72		9.4	67		8.9	67	
下旬平均	12.6	82		14.2	74		12.8	81		14.2	79		14.6	84		15.1	84		14.0	78	
月平均	10.0	76		11.2	67		10.1	75		11.2	72		11.6	77		11.8	75		11.0	73	

地域気象観測相対湿度月報

鹿兒島県 (88) 2026年3月
 蒸気圧単位:hPa 相対湿度単位:% 3/5 頁

観測所名 日付	肝付前田			枕崎			指宿			内之浦			田代			種子島			中種子		
	平均 蒸気圧	平均 湿度	最小 湿度	平均 蒸気圧	平均 湿度	最小 湿度	平均 蒸気圧	平均 湿度	最小 湿度	平均 蒸気圧	平均 湿度	最小 湿度	平均 蒸気圧	平均 湿度	最小 湿度	平均 蒸気圧	平均 湿度	最小 湿度	平均 蒸気圧	平均 湿度	最小 湿度
1	13.0	84	54	13.1	76	48	13.0	72	54	12.8	85	64	11.9	81	59	14.1	75	66			
2	16.1	98	89	16.4	87	76	16.3	89	77	16.8	92	71	15.7	89	74	18.8	90	78			
3	14.9	84	51	13.9	80	58	13.9	74	50	14.1	75	50	13.6	85	58	15.9	78	60			
4	10.4	77	28	9.0	61	36	8.8	59	30	10.7	80	50	9.1	80	32	12.7	78	63			
5	11.0	84	56	11.7	80	61	11.6	78	49	11.1	80	52	10.2	83	52	11.7	76	60			
6	11.9	93	55	12.6	84	67	11.9	84	58	11.9	86	57	11.2	88	57	12.5	76	50			
7	8.2	76	44	7.7	64	48	7.6	63	44	7.4	67	44	7.5	70	51	8.5	61	46			
8	7.5	73	32	7.2	65	33	7.3	66	48	7.3	71	41	7.3	80	44	8.6	68	48			
9	7.4	67	33	7.8	64	37	7.4	58	34	7.1	62	34	7.0	68	38	9.0	61	49			
10	6.6	63	27	6.9	60	36	6.9	58	23	6.6	60	34	6.3	67	37	7.3	56	41			
11	8.3	74	36	8.0	69	37	8.3	67	43	8.6	77	42	7.5	78	47	9.5	70	43			
12	9.3	78	44	7.9	61	35	8.8	65	42	8.8	70	46	8.6	82	55	10.2	65	48			
13	6.3	58	26	6.1	50	30	6.2	49	27	5.6	45	25	6.1	67	25	7.2	50	28			
14	5.7	55	20	6.6	54	38	6.6	55	32	5.7	50	16	5.9	71	33	6.5	51	31			
15	8.2	67	9	8.1	62	19	8.8	64	29	9.1	68	29	8.1	72	32	10.0	64	35			
16	10.2	76	47	9.0	64	33	9.7	66	46	10.0	76	47	9.4	81	56	11.4	64	53			
17	10.6	74	26	10.0	70	39	10.1	70	36	11.9	82	54	9.3	77	35	10.5	58	33			
18	14.8	94	76	16.1	88	74	15.3	84	71	14.9	89	69	14.0	88	63	15.8	77	61			
19	14.6	83	51	13.6	84	57	13.6	80	47	13.3	75	55	13.2	86	62	15.0	77	60			
20	9.7	68	15	10.0	67	33	9.3	62	15	10.7	74	41	9.1	76	16	10.9	62	41			
21	11.4	73	41	10.5	64	46	10.9	64	43	11.5	73	44	10.9	78	48	12.7	73	55			
22	15.9	99	78	16.0	87	74	15.9	91	77	16.0	96	81	14.8	93	78	17.4	92	73			
23	16.6	90	58	16.3	85	62	16.2	83	56	16.1	86	65	15.0	83	56	17.0	85	72			
24	15.7	96	72	14.7	86	64	15.1	86	64	14.9	89	64	14.2	91	71	15.6	81	66			
25	16.6	100	100	16.2	90	79	15.9	92	85	16.2	94	85	15.2	92	83	17.9	94	81			
26	13.5	79	41	12.6	70	48	12.4	72	46	13.0	74	41	12.7	82	49	13.9	74	46			
27	13.6	79	37	12.0	70	37	13.2	76	47	13.3	81	49	12.7	83	54	14.2	77	49			
28	12.2	71	30	13.5	76	31	12.6	75	36	11.7	72	31	10.9	77	26	14.0	72	46			
29	14.5	81	38	14.3	80	37	13.9	78	26	14.1	80	54	12.3	78	24	16.4	79	64			
30	17.9	99	86	19.2	88	71	18.6	93	74	18.2	96	85	17.2	93	74	20.4	92	82			
31	19.9	87	67	19.0	86	64	18.7	82	59	18.3	75	61	18.2	88	71	20.8	86	74			
月極値			9			19			15			16			16			28			
起日			15			15			20			14			20			13			
上旬平均	10.7	80		10.6	72		10.5	70		10.6	76		10.0	79		11.9	72				
中旬平均	9.8	73		9.5	67		9.7	66		9.9	71		9.1	78		10.7	64				
下旬平均	15.3	87		14.9	80		14.9	81		14.8	83		14.0	85		16.4	82				
月平均	12.0	80		11.8	73		11.8	73		11.9	77		11.1	81		13.1	73				

地域気象観測相対湿度月報

鹿兒島県 (88) 2026年3月
 蒸気圧単位:hPa 相対湿度単位:% 4/5 頁

観測所名 日付	上中			屋久島			尾之間			中之島			笠利			名瀬			喜界島		
	平均 蒸気圧	平均 湿度	最小 湿度	平均 蒸気圧	平均 湿度	最小 湿度	平均 蒸気圧	平均 湿度	最小 湿度	平均 蒸気圧	平均 湿度	最小 湿度	平均 蒸気圧	平均 湿度	最小 湿度	平均 蒸気圧	平均 湿度	最小 湿度	平均 蒸気圧	平均 湿度	最小 湿度
1	13.6	79	58	13.8	70	50	12.2	61	42	13.1	69	58				14.8	71	50			
2	18.2	93	80	18.6	88	64	18.0	84	62	17.7	90	71				19.6	84	70			
3	14.9	81	66	15.0	80	66	15.2	72	52	14.1	82	67				15.4	73	63			
4	12.1	75	52	11.5	67	47	12.1	64	56	11.8	72	56				14.0	68	56			
5	11.8	79	62	12.1	70	59	11.6	66	59	12.7	78	67				13.6	68	48			
6	12.4	76	53	12.7	71	47	13.0	67	52	12.5	72	53				14.4	67	49			
7	8.0	61	52	8.5	58	45	9.6	62	44	8.6	64	55				9.7	53	43			
8	8.3	65	50	8.7	64	49	8.4	58	38	8.7	70	49				9.6	58	43			
9	8.9	67	51	9.8	70	44	8.6	55	41	9.1	68	40				10.5	64	43			
10	7.0	56	43	7.4	55	41	7.3	52	35	8.0	64	44				9.1	55	39			
11	8.4	60	43	8.6	60	38	7.8	49	39	9.9	73	50				10.6	67	39			
12	10.1	78	53	10.2	72	42	9.0	57	45	9.5	67	46				12.4	79	46			
13	7.5	62	30	7.8	53	31	6.2	42	23	7.4	55	42				8.2	48	32			
14	6.6	54	38	6.7	50	31	6.4	44	28	7.9	59	42				8.7	51	41			
15	9.4	58	38	9.9	63	40	10.3	58	44	10.6	71	47				11.3	61	47			
16	10.6	65	53	10.2	61	41	10.0	56	38	10.2	63	44				11.9	61	45			
17	11.1	67	52	11.9	71	54	11.6	63	51	12.4	79	50				13.6	69	51			
18	15.3	76	67	15.3	76	55	16.1	73	63	15.8	84	65				15.4	71	48			
19	14.4	81	62	14.7	78	61	15.3	74	53	14.1	85	69				17.1	79	70			
20	9.9	59	37	10.3	58	37	11.0	60	48	10.4	65	49				12.7	61	48			
21	12.3	78	62	12.6	70	57	11.3	63	45	13.5	88	63				14.1	73	48			
22	16.8	95	81	18.5	94	83	18.4	91	66	19.1	93	78				19.2	83	69			
23	17.3	92	75	17.9	84	69	17.4	83	70	16.7	86	76				18.1	78	60			
24	15.5	88	74	16.2	84	58	15.5	82	56	17.6	92	77				19.9	86	69			
25	18.2	93	80	19.1	89	72	19.1	85	70	18.7	91	70				19.4	82	65			
26	13.5	77	61	13.8	72	59	13.4	69	55	12.5	73	61				12.7	58	48			
27	14.1	77	60	14.4	74	57	13.8	67	56	13.4	71	55				14.5	65	49			
28	12.6	66	44	12.5	63	46	12.0	57	45	11.9	70	44				12.9	63	37			
29	14.7	73	40	14.6	71	50	12.5	56	40	13.6	76	62				16.7	75	53			
30	19.8	95	75	20.4	89	72	20.2	89	69	20.2	91	69				21.4	81	68			
31	20.2	89	75	20.6	83	58	20.4	81	62	20.3	92	81				23.3	90	81			
月極値			30			31			23			40						32			
起日			13			14			13			9						13			
上旬平均	11.5	73		11.8	69		11.6	64		11.6	73					13.1	66				
中旬平均	10.3	66		10.6	64		10.4	58		10.8	70					12.2	65				
下旬平均	15.9	84		16.4	79		15.8	75		16.1	84					17.5	76				
月平均	12.7	75		13.0	71		12.7	66		13.0	76					14.3	69				

地域気象観測相対湿度月報

鹿児島県 (88) 2026 年 3 月
 蒸気圧単位:hPa 相対湿度単位:% 5/5 頁

観測所名 日付	古仁屋			天城			伊仙			沖永良部			与論島		
	平均 蒸気圧	平均 湿度	最小 湿度	平均 蒸気圧	平均 湿度	最小 湿度	平均 蒸気圧	平均 湿度	最小 湿度	平均 蒸気圧	平均 湿度	最小 湿度	平均 蒸気圧	平均 湿度	最小 湿度
1	14.9	65	51				15.6	66	54	16.9	70	61			
2	20.4	86	67				20.5	87	72	21.3	87	73			
3	15.2	72	62				15.1	72	62	16.0	74	62			
4	13.6	65	47				14.0	67	49	15.2	68	60			
5	14.0	65	56				14.0	63	55	14.9	66	59			
6	15.2	67	58				15.5	68	54	16.5	70	59			
7	9.9	54	42				10.7	59	43	11.7	60	49			
8	9.3	55	38				10.1	60	46	10.5	57	47			
9	10.4	59	39				10.8	62	46	11.5	61	50			
10	8.3	47	36				9.4	53	40	10.1	54	40			
11	10.7	59	37				11.8	65	51	11.4)	58)	48)			
12	12.9	78	51				12.8	76	61	13.3	73	55			
13	7.6	46	31				9.1	55	42	10.6	58	42			
14	8.0	49	35				8.7	53	43	10.2	57	46			
15	11.6	65	44				11.6	64	46	12.4	62	53			
16	12.5	67	43				12.2	69	53	12.7	62	52			
17	14.5	71	52				14.0	70	47	13.9	69	56			
18	17.1	77	54				16.1	72	57	16.8	73	60			
19	18.0	80	70				18.0	82	69	18.9	86	75			
20	13.6	64	47				14.0	67	54	14.5	66	57			
21	13.4	65	50				14.3	73	57	15.7	76	63			
22	20.4	85	79				20.9	85	76	21.7	87	74			
23	19.0	79	65				19.4	83	63	20.3	82	68			
24	20.7	87	77				20.6	87	78	21.6	89	75			
25	20.3	85	72				20.4	86	74	21.0	86	72			
26	13.2	61	42				13.7	65	46	14.4	63	51			
27	14.9	68	49				14.6	66	51	15.2	64	55			
28	12.7	59	34				12.4	58	44	13.2	56	48			
29	17.7	77	61				16.6	71	56	17.0	70	59			
30	22.5	86	75				22.4	87	66	23.4	89	69			
31	23.8	93	88				23.5	92	88	23.8	93	82			
月極値			31						40			40			
起日			13						10			10			
上旬平均	13.1	64					13.6	66		14.5	67				
中旬平均	12.7	66					12.8	67		13.5	66				
下旬平均	18.1	77					18.1	78		18.8	78				
月平均	14.7	69					14.9	70		15.7	71				

観測値の横にある)は準正常値、]は資料不足値を示す。×は欠測、//は平年値がないことを示す。気象月表・月報で、「@」のついた値は参考値である。平年差や平年比に使用できない。

月の極値(統計期間 10 年以上の観測所)

要素名	地点名	値	起日	これまでの極値	統計開始年
日最大風速・風向(m/s)	与論島	北北西 16.2	3月12日	北西 16.0 (2005年3月6日)	2000年
日最大瞬間風速・風向(m/s)	鹿屋	南西 18.8	3月31日	西北西 18.3 (2024年3月20日)	2009年
日最大10分間降水量(mm)	肝付前田	13.0	3月30日	13.0 (2009年3月22日)	2009年
日最大10分間降水量(mm)	輝北	14.5	3月31日	13.0 (2010年3月23日)	2008年
日最大10分間降水量(mm)	喜入	17.5	3月31日	15.0 (2025年3月27日)	2009年
日最大1時間降水量(mm)	肝付前田	49.5	3月30日	40.0 (2009年3月22日)	1978年
日最大1時間降水量(mm)	輝北	31.0	3月31日	31 (1999年3月26日)	1977年
日最大1時間降水量(mm)	大隅	36.0	3月31日	31.0 (2009年3月22日)	1977年
日降水量(mm)	諏訪之瀬島	157.0	3月24日	105.0 (2018年3月20日)	2015年
月間日照時間の多い方から(h)	阿久根	213.1	3月	209.2 (1971年3月)	1940年

参考資料

気象庁ホームページに掲載している各種観測データ等は以下を参照してください。

【天候の状況】

全国地図形式 低温・少雨・日照不足などの状況を、全国各地点の気温・降水量・日照時間の 5 日以上の平均（合計）値やその平年差・平年比で見ることができます。 ※データは、毎日更新されます。

<https://www.data.ima.go.jp/stats/data/mdrr/tenkou/indexTenkou.html>

【期間平均データ一覧表】

県内各観測地点の前日までの平均気温、降水量、日照時間の前 5 日間から前 120 日間までの 8 期間ごとに、それぞれ平均（平年差）、合計（平年比）を表形式で表示しています。

- ・【期間平均気温一覧表】
鹿児島県 <https://www.data.ima.go.jp/stats/data/mdrr/tenkou/alltable/tem00.html#a88>
- ・【期間合計降水量一覧表】
鹿児島県 <https://www.data.ima.go.jp/stats/data/mdrr/tenkou/alltable/pre00.html#a88>
- ・【期間合計日照時間一覧表】
鹿児島県 <https://www.data.ima.go.jp/stats/data/mdrr/tenkou/alltable/sun00.html#a88>

【過去の地域平均気象データ検索】

過去の地域平均平年差（比） 気象データを検索できます。

地域平均平年差（比）は天候監視のための指標で、各気象官署の平年差（比）を計算し、これを 地域内に含まれる気象官署で平均した値を示します。

- ・地域と年月を選択して、表示するデータ の種類を選択して下さい。
- ・地域は、「九州南部」または「九州南部・奄美地方」、「奄美地方」を選択してください。
(九州南部の 2024 年旬毎の例)

https://www.data.ima.go.jp/cpd/cgi-bin/view/hist.php?reg_no=33&year=2024&month=0&kind=3