

いのちとくらしをまもる
防 災 減 災

令和3年12月9日01時00分
福岡管区気象台
鹿児島地方気象台

令和3年12月4日12時頃からのトカラ列島近海（小宝島付近）の地震活動について（第6号）

鹿児島県十島村（悪石島）で震度4を2回観測
今後の地震活動に注意

○ 防災上の留意事項

12月4日12時頃から活発となっていたトカラ列島近海（小宝島付近）の地震活動は、震度1以上を観測する地震は減ってきたものの、現在も継続しています。

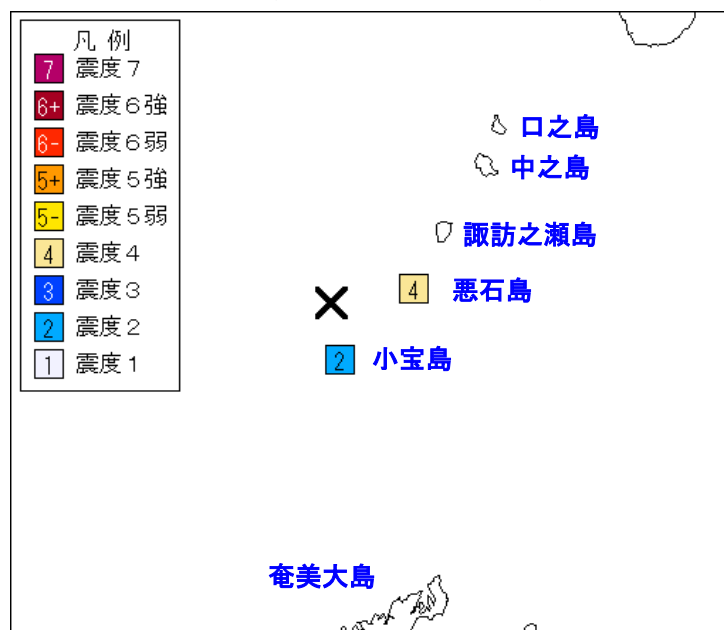
今後の地震活動に注意してください。

○ 地震活動の状況

12月8日22時44分頃に発生したM4.3（速報値）の地震により、鹿児島県十島村（悪石島）で震度4を観測しました。

12月8日24時現在、最大震度1以上を観測した地震は223回（最大震度4：2回、最大震度3：12回、最大震度2：62回、最大震度1：147回）発生しています。

○ 震度の観測状況（前号以降に最大震度4を観測した地震）



震度分布図（観測点別、×：震央）
12月8日22時44分頃 M4.3（速報値）

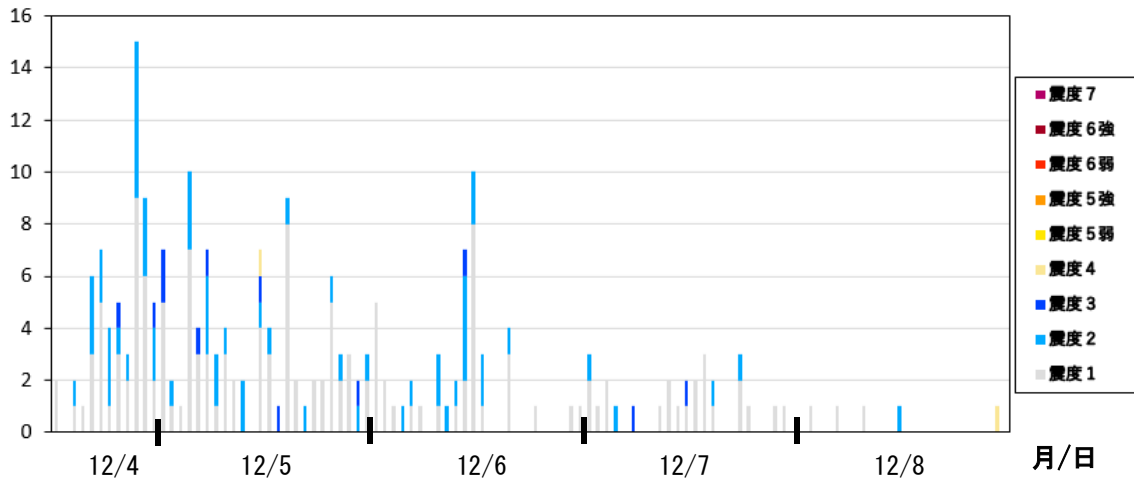
○ 最大震度別地震発生回数表

令和3年12月4日12時～8日24時 震度1以上

※掲載している地震回数は速報値であり、後日の調査で変更になることがあります。

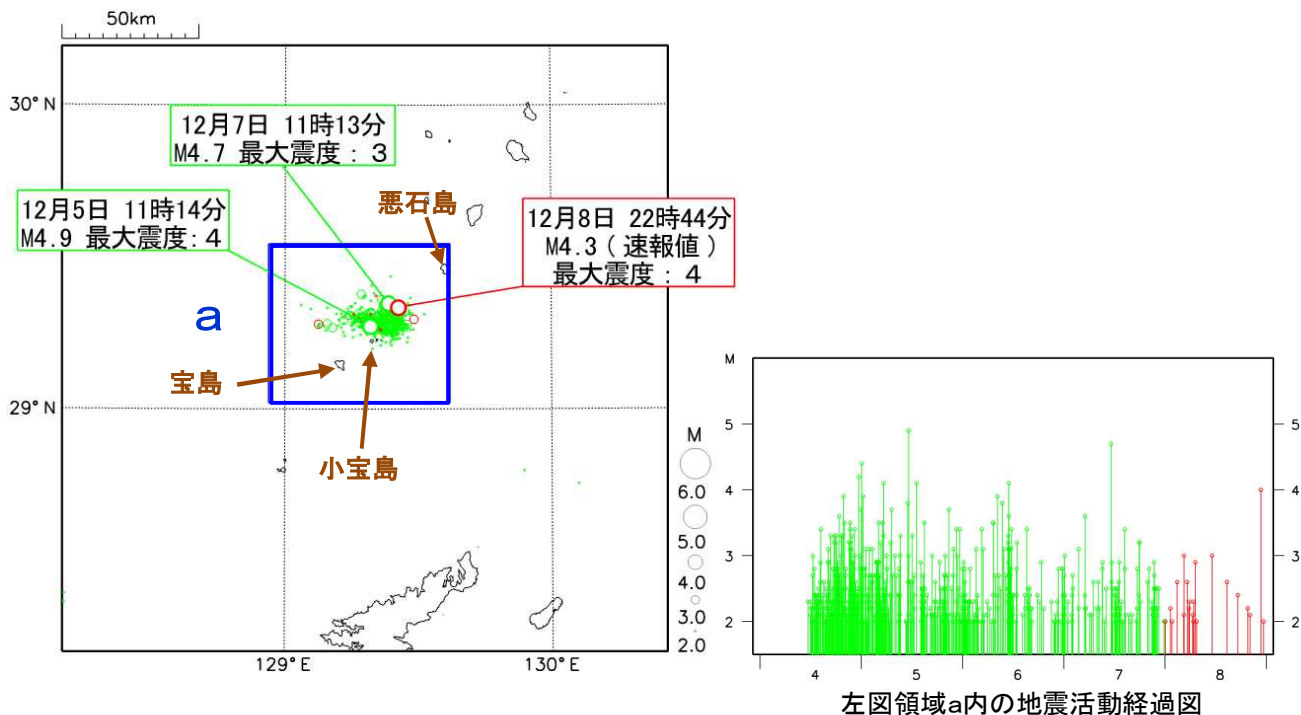
時間別	最大震度別回数									震度1以上を観測した回数	
	震度1	震度2	震度3	震度4	震度5弱	震度5強	震度6弱	震度6強	震度7	回数	累計
12/4 12時-24時	35	22	2	0	0	0	0	0	0	59	59
12/5 00時-24時	59	20	7	1	0	0	0	0	0	87	146
12/6 00時-24時	29	15	1	0	0	0	0	0	0	45	191
12/7 00時-24時	21	4	2	0	0	0	0	0	0	27	218
12/8 00時-01時	0	0	0	0	0	0	0	0	0	0	218
01時-02時	1	0	0	0	0	0	0	0	0	1	219
02時-03時	0	0	0	0	0	0	0	0	0	0	219
03時-04時	0	0	0	0	0	0	0	0	0	0	219
04時-05時	1	0	0	0	0	0	0	0	0	1	220
05時-06時	0	0	0	0	0	0	0	0	0	0	220
06時-07時	0	0	0	0	0	0	0	0	0	0	220
07時-08時	1	0	0	0	0	0	0	0	0	1	221
08時-09時	0	0	0	0	0	0	0	0	0	0	221
09時-10時	0	0	0	0	0	0	0	0	0	0	221
10時-11時	0	0	0	0	0	0	0	0	0	0	221
11時-12時	0	1	0	0	0	0	0	0	0	1	222
12時-13時	0	0	0	0	0	0	0	0	0	0	222
13時-14時	0	0	0	0	0	0	0	0	0	0	222
14時-15時	0	0	0	0	0	0	0	0	0	0	222
15時-16時	0	0	0	0	0	0	0	0	0	0	222
16時-17時	0	0	0	0	0	0	0	0	0	0	222
17時-18時	0	0	0	0	0	0	0	0	0	0	222
18時-19時	0	0	0	0	0	0	0	0	0	0	222
19時-20時	0	0	0	0	0	0	0	0	0	0	222
20時-21時	0	0	0	0	0	0	0	0	0	0	222
21時-22時	0	0	0	0	0	0	0	0	0	0	222
22時-23時	0	0	0	1	0	0	0	0	0	1	223
23時-24時	0	0	0	0	0	0	0	0	0	0	223
総計	147	62	12	2	0	0	0	0	0		223

回数



最大震度別地震回数図

○ 今回の地震活動の状況



震央分布図

(2021年12月4日00時～2021年12月8日24時、
M \geq 2.0、深さ0～50km)

※7日までの地震を緑色○、8日の地震を赤色○で表示

※M4.5以上の地震及び今回震度4を観測した地震にコメントをつけた

<資料利用上の留意点>

- ・12月8日の地震の震源は速報値です。
- ・速報値の震源には、発破等の地震以外のものや、震源決定時の計算誤差の大きなものが表示されることがあります。
- ・個々の震源の位置や規模ではなく、震源の分布や活動の盛衰に着目して地震活動の把握にご利用ください。