石川県の気象概況

令　和　６　年　１　０　月

（２０２４年）

目　　次

☆気象概況　・・・・・・・・・・・・・・・・・・・・・・・・・・・・・・　１
☆統計値　・・・・・・・・・・・・・・・・・・・・・・・・・・・・・・　３
☆気象経過図　・・・・・・・・・・・・・・・・・・・・・・・・・・・・　４
☆気象分布図　・・・・・・・・・・・・・・・・・・・・・・・・・・・・　７
☆特別警報・警報・注意報　発表状況・・・・・・・・　９
☆気象情報等　発表状況　・・・・・・・・・・・・・・・・・・・　１２
☆資料の解説　・・・・・・・・・・・・・・・・・・・・・・・・・・・・　１３
☆情報の閲覧・検索のご案内　・・・・・・・・・・・・・・　１４

金 沢 地 方 気 象 台

資料解説

この気象概況は、石川県内の気象官署及び地域気象観測所における気象観測等の成果をまとめたものです。

データの利用について

Ⓒ　金沢地方気象台　2024
本資料は、東京管区気象台ホームページの利用規約に準拠します。
（https://www.data.jma.go.jp/tokyo/shosai/gyoumu/copyright/copyright.html）

・この資料は、金沢地方気象台ホームページの気象概況にも掲載しています。
（https://www.data.jma.go.jp/kanazawa/shosai/siryou.html）

「石川県の気象概況」

発行日　令和６年１１月１５日
編　集　金沢地方気象台
〒920-0024
金沢市西念３丁目４番１号
金沢駅西合同庁舎　８Ｆ
電　話　076-260-1462
ＦＡＸ　076-260-1466

１　０　月　の　気　象　概　況

今期間は、前線や湿った空気の影響で曇りや雨の日が多く、大雨となった日がありました。暖かい空気に覆われやすかったため、各地点の月平均気温はかなり高く、10月として統計開始以来1位となった地点が多くありました。

平均気温は、金沢、輪島共にかなり高く、日照時間は、金沢、輪島共に少なく、降水量は、金沢で多く、輪島ではかなり多くなりました。

上旬の天気は数日の周期で変わりましたが、低気圧や前線の影響で曇りや雨の日が多くなりました。特に3日と7日は前線に向かって湿った空気が流れ込んだ影響で大気の状態が不安定となって大雨となりました。
中旬は、高気圧に覆われて晴れた日が多くなりましたが、後半は低気圧や前線の影響で曇りや雨の日もありました。
下旬の天気は数日の周期で変わりました。期間の後半は、寒冷前線が北陸地方を通過し、大雨となった日もありました。

平均気温・降水量・日照時間の平年との比較

（官署：地上気象観測）

２０２４年（令和６年）１０月

要素名		気温（℃）		日照時間（h）		降水量（mm）	
地点		金沢	輪島	金沢	輪島	金沢	輪島
上旬	本年	20.4	19.2	32.5	28.6	149.5	189.5
	平年	19.6	18.4	49.5	45.2	56.4	52.6
	平年差･比	+0.8	+0.8	66	63	265	360
	階級区分	高い	高い	かなり少ない	かなり少ない	かなり多い	かなり多い
中旬	本年	20.6	19.0	59.3	54.8	29.5	37.5
	平年	17.6	16.3	50.4	47.4	53.5	59.6
	平年差･比	+3.0	+2.7	118	116	55	63
	階級区分	かなり高い	かなり高い	多い	平年並	少ない	平年並
下旬	本年	17.8	16.5	42.7	47.4	70.0	43.5
	平年	15.6	14.3	52.2	46.7	67.2	59.0
	平年差･比	+2.2	+2.2	82	101	104	74
	階級区分	かなり高い	かなり高い	少ない	平年並	平年並	平年並
月	本年	19.5	18.2	134.5	130.8	249.0	270.5
	平年	17.6	16.3	152.0	139.3	177.1	171.1
	平年差･比	+1.9	+1.9	88	94	141	158
	階級区分	かなり高い	かなり高い	少ない	少ない	多い	かなり多い

（注）平年値は、地上気象観測による1991～2020年の30年間の平均値です。
平年差(比)欄の平均気温は平年差（℃）、降水量・日照時間は平年比（%）です。

日毎の概況（金沢）

上旬

	昼（06h00m～18h00m）	夜（18h00m～翌06h00m）
1日	晴	晴後一時曇
2日	曇時々晴一時雨	雨
3日	大雨	雨時々曇
4日	雨後時々曇	曇時々雨
5日	曇一時晴	曇一時雨
6日	曇一時晴	曇時々晴後雨
7日	大雨一時曇	雨
8日	雨	曇後時々雨
9日	雨時々曇後晴	曇時々晴
10日	晴時々曇	晴後一時雨

中旬

	昼（06h00m～18h00m）	夜（18h00m～翌06h00m）
11日	晴一時雨	晴
12日	晴	晴
13日	晴	晴時々曇
14日	晴時々曇	曇時々晴
15日	曇時々雨一時晴	曇時々雨
16日	曇時々雨	晴時々曇
17日	晴	曇後一時晴
18日	曇時々晴	曇時々晴一時雨
19日	雨時々曇、雷を伴う	雨時々曇
20日	晴時々曇	晴

下旬

	昼（06h00m～18h00m）	夜（18h00m～翌06h00m）
21日	晴	晴後曇一時雨
22日	曇後時々雨	雨後曇時々晴
23日	雨時々曇、雷を伴う	曇一時雨
24日	曇時々晴	曇後一時晴
25日	晴時々曇	曇
26日	曇後時々晴	晴一時曇
27日	曇時々晴後雨	大雨一時曇
28日	雨後曇一時晴	曇一時雨
29日	曇一時晴後雨	雨時々曇
30日	曇時々雨後晴	晴時々曇
31日	晴時々曇	曇

２０２４年１０月統計値

極値順位更新

(1) 地上気象観測極値順位（金沢、輪島における３位以内の更新）

10月として

気象官署	要素	順位			統計期間
		1位	2位	3位	
金沢	月平均気温の高い方から（℃）	**19.5** **2024年10月**	19.3 1998年10月	18.9 2013年10月	1882年10月～2024年10月
輪島	月平均気温の高い方から（℃）	**18.2** **2024年10月**	18.1 1998年10月	17.6 2019年10月	1929年10月～2024年10月

(2) 地域気象観測極値順位（アメダスにおける１位の更新）

10月として

地点名	要素名	値（℃）	起月・起日	統計期間
珠洲	月平均気温の高い方から	18.0	2024年10月	1979年10月～2024年10月
三井	月平均気温の高い方から	16.8	2024年10月	2003年10月～2024年10月
七尾	月平均気温の高い方から	18.5	2024年10月	1979年10月～2024年10月
羽咋	月平均気温の高い方から	19.0	2024年10月	1979年10月～2024年10月
かほく	月平均気温の高い方から	18.6	2024年10月	1979年10月～2024年10月
小松	月平均気温の高い方から	19.2	2024年10月	1979年10月～2024年10月
白山河内	月平均気温の高い方から	17.7	2024年10月	1979年10月～2024年10月
加賀中津原	月平均気温の高い方から	18.7	2024年10月	1979年10月～2024年10月
加賀中津原	日最低気温の高い方から	22.2	2024年10月15日	1979年10月～2024年10月

地点名	要素名	値（mm）	起月・起日	統計期間
舳倉島	日最大10分間降水量	9.5	2024年10月19日	2014年10月～2024年10月

※統計期間10年以上の観測所を掲載

２０２４年１０月気象経過図

・地域気象観測所

アメダス　気象経過図：2024年10月01日-2024年10月31日

輪島

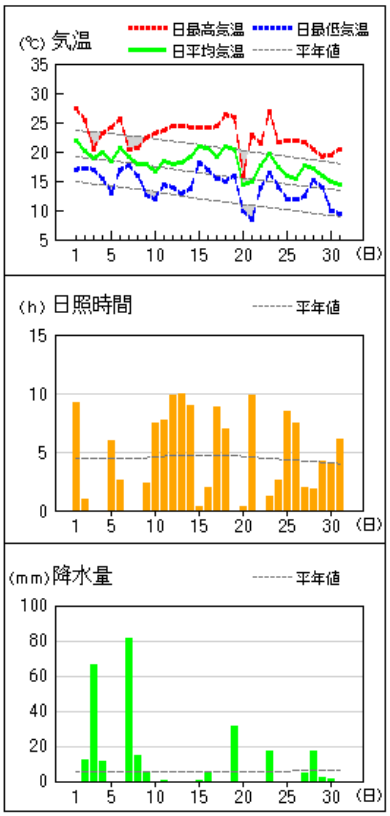

金沢

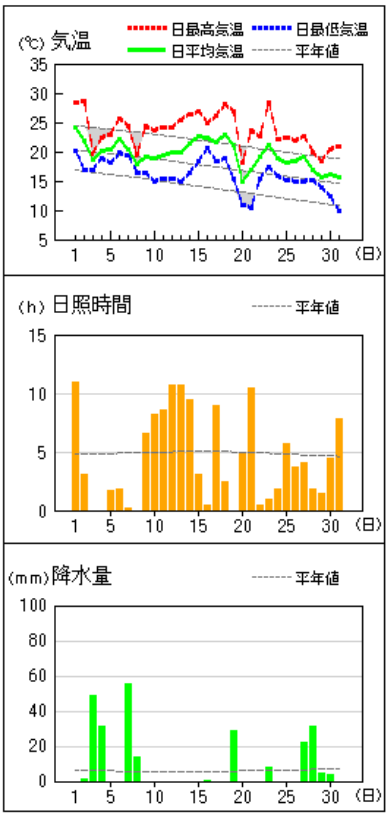

珠洲

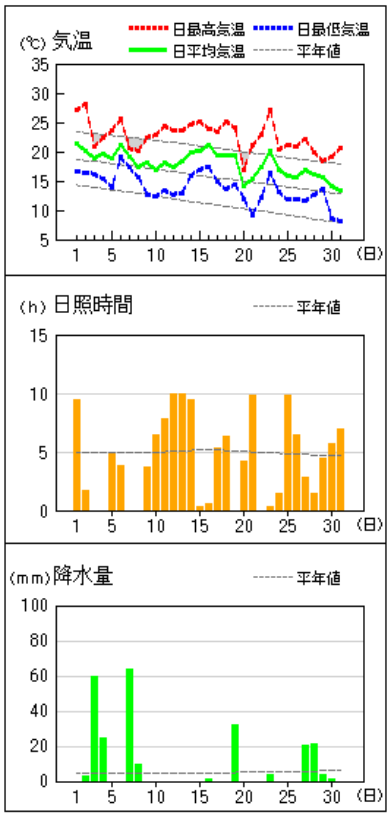

三井

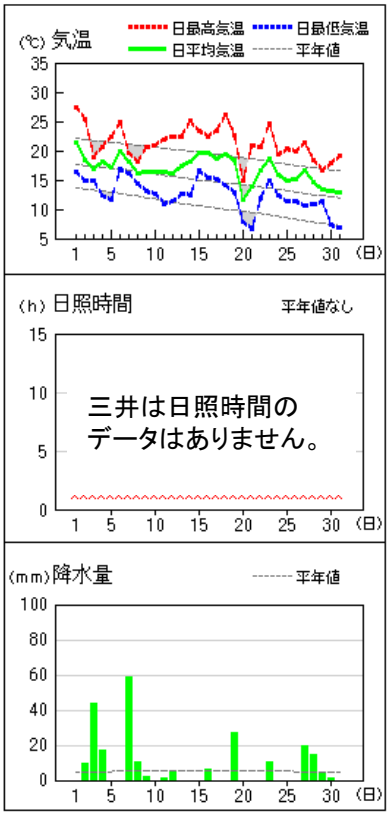

志賀

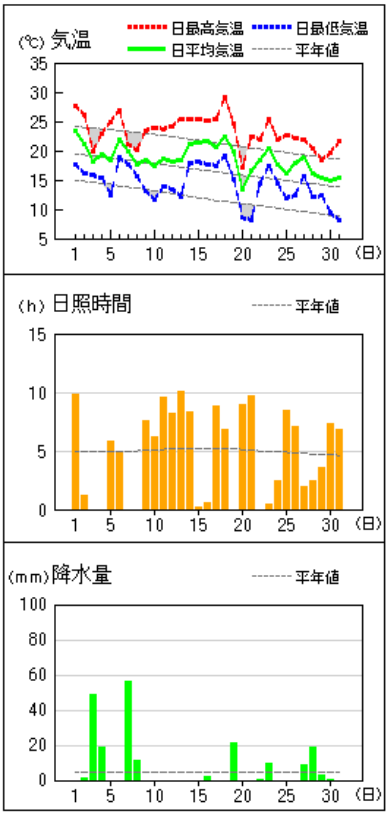

七尾

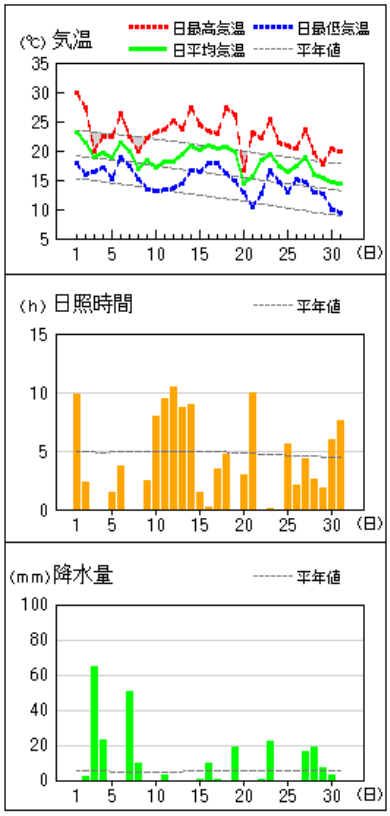

アメダス　気象経過図：2024年10月01日-2024年10月31日

羽咋

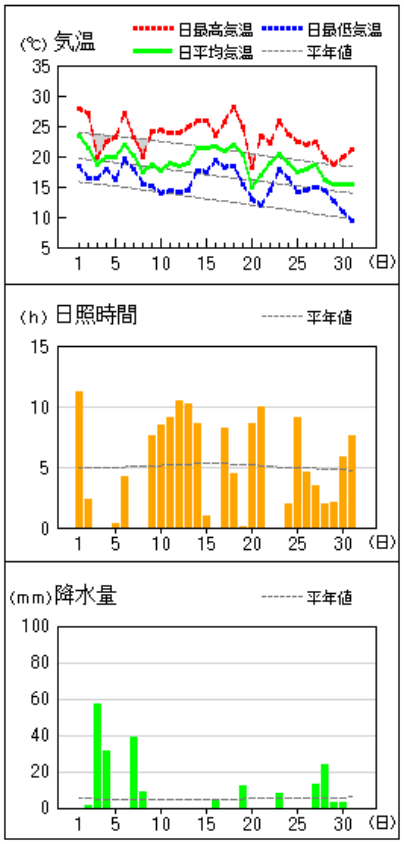

かほく

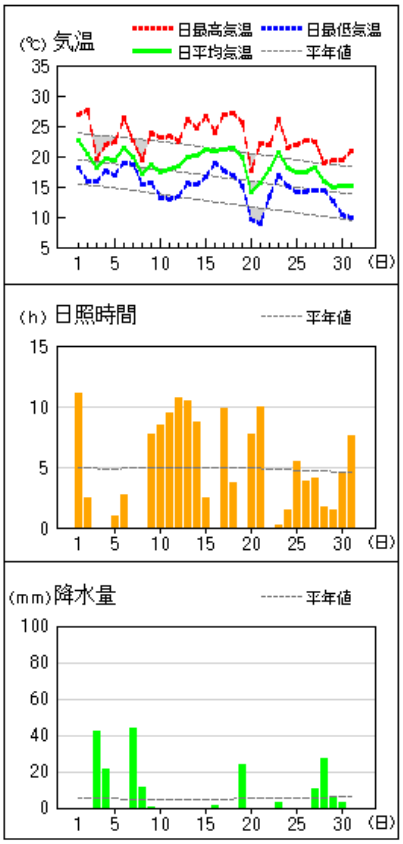

小松

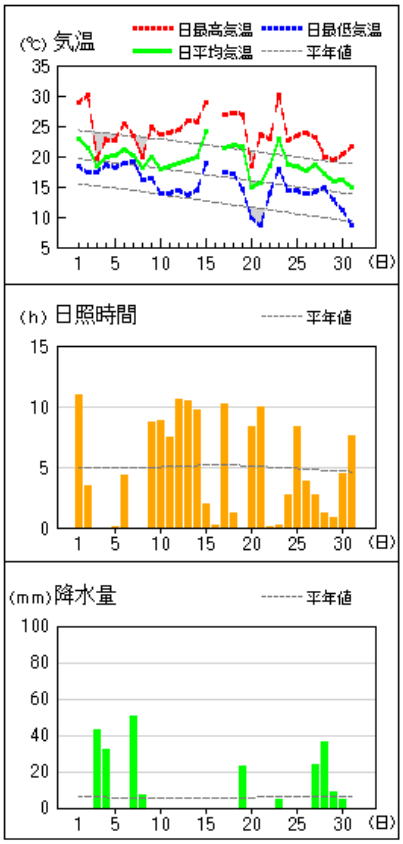

白山河内

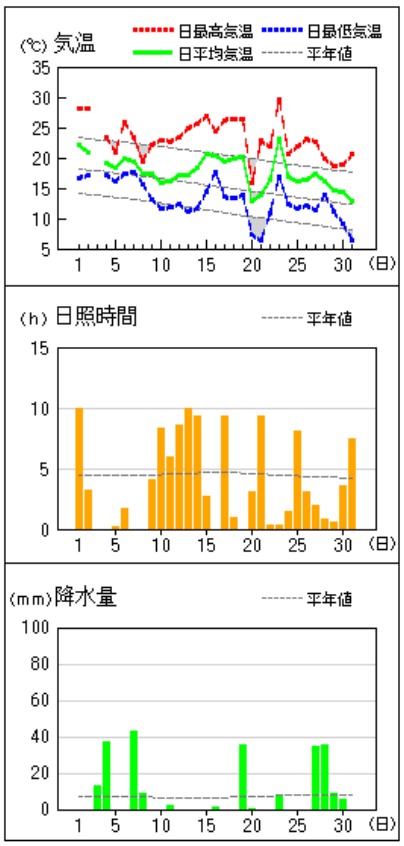

加賀中津原

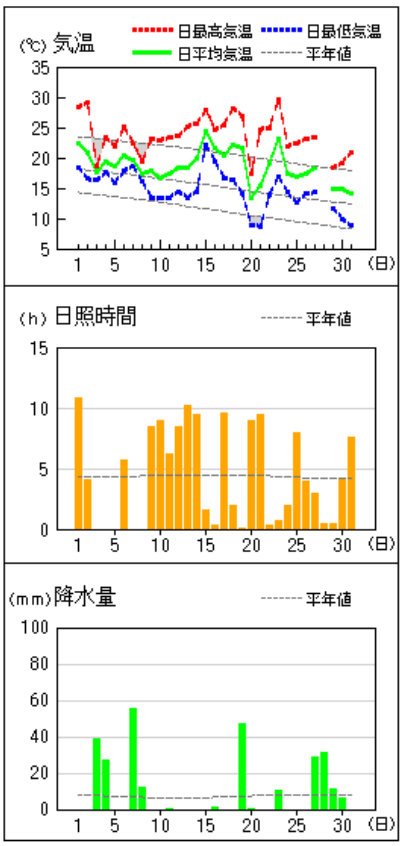

白山河内の3日は、機器更新を行い資料不足値となったためデータがありません。

小松の16日は、通信障害が発生し資料不足値となったためデータがありません。

加賀中津原の28日は、機器更新を行い資料不足値となったためデータがありません。

（注）
・気温経過の線は上から最高気温、平均気温、最低気温を示しています。また、灰色の破線は平年値を示しています。

・地域雨量観測所

アメダス　気象経過図：2024年10月01日-2024年10月31日

門前

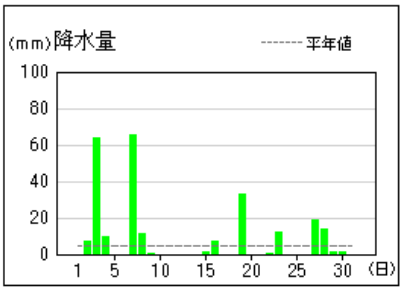

宝達志水

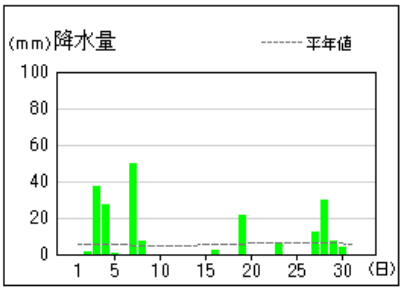

医王山

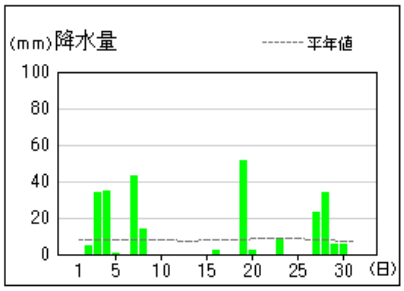

白山白峰

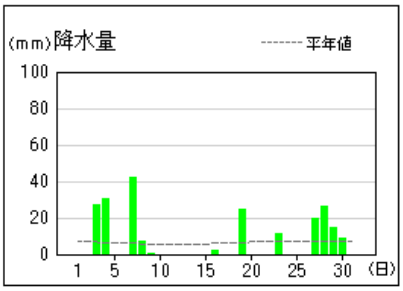

舳倉島

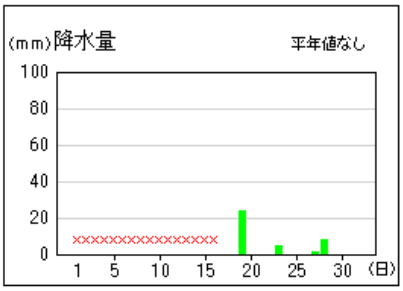

※舳倉島は通信障害のため、1日～16日欠測、17日は資料不足値のためデータがありません。

２０２４年１０月気象分布図

■ 平均気温（℃）

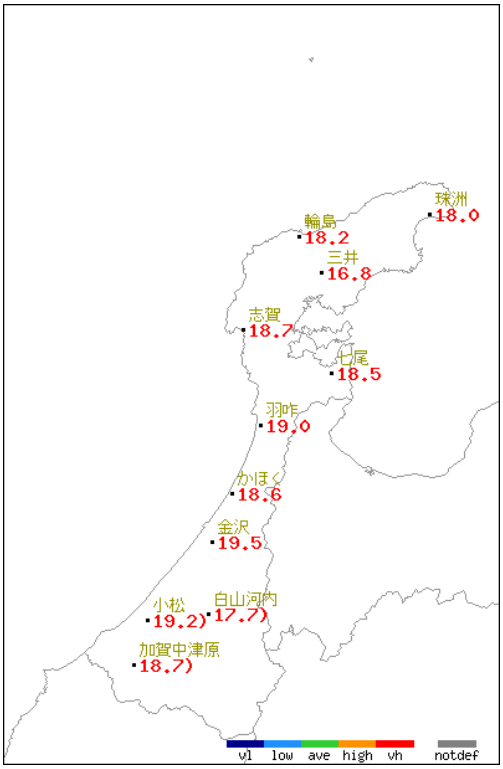

地点名	実況値	平年値	平年差
珠洲	18.0	15.8	+2.2
輪島	18.2	16.3	+1.9
三井	16.8	14.9	+1.9
志賀	18.7	16.7	+2.0
七尾	18.5	16.2	+2.3
羽咋	19.0	16.9	+2.1
かほく	18.6	16.7	+1.9
金沢	19.5	17.6	+1.9
小松	19.2)	16.8	+2.4
白山河内	17.7)	15.3	+2.4
加賀中津原	18.7)	15.4	+3.3

記号	統計値区分
D	正常値
--	現象なし
D)	準正常値
D]	資料不足値
X	欠測
//	平年値なし
D@	[参考]平年値

階級区分

かなり低い　低い　平年並　高い　かなり高い　欠測等

■ 日照時間（ｈ）

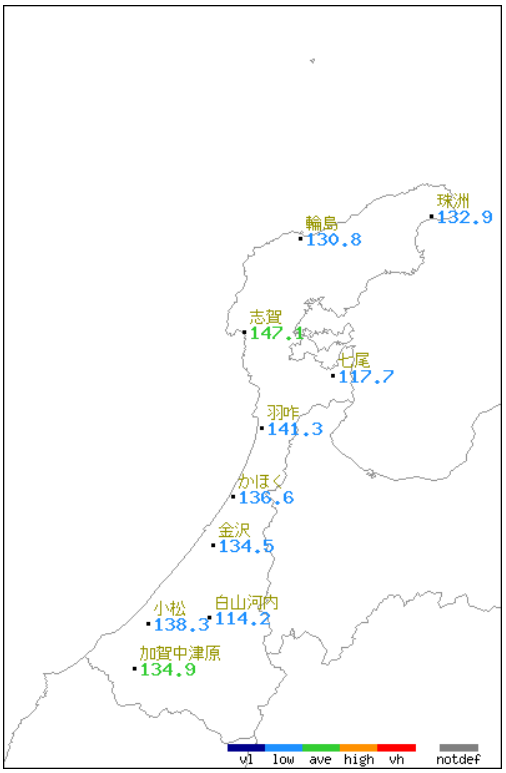

地点名	実況値	平年値	平年比(%)
珠洲	132.9	153.3	87
輪島	130.8	139.3	94
志賀	147.1	155.8	94
七尾	117.7	148.4	79
羽咋	141.3	157.2	90
かほく	136.6	150.2	91
金沢	134.5	152.0	88
小松	138.3	152.6	91
白山河内	114.2	137.5	83
加賀中津原	134.9	134.1	101

記号	統計値区分
D	正常値
--	現象なし
D)	準正常値
D]	資料不足値
X	欠測
//	平年値なし
D@	[参考]平年値

階級区分

かなり少ない　少ない　平年並　多い　かなり多い　欠測等

輪島・金沢以外の地点の日照時間の値は、推計気象分布（日照時間）からの推計値です。また、「三井」は日照時間のデータはありません。
平年値は推計値へ補正した値を使用しているため、実測値と比較することはできませんのでご注意ください。詳細は、「資料の解説」を参照してください。

■ 降水量（mm）

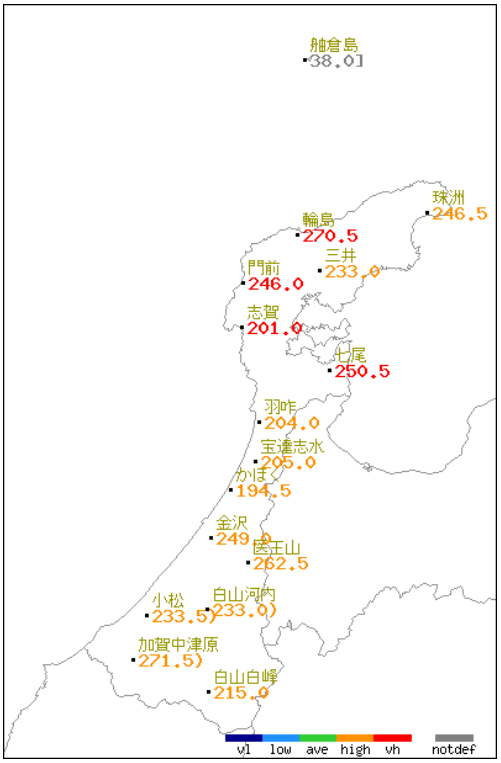

地点名	実況値	平年値	平年比(%)
珠洲	246.5	152.7	161
輪島	270.5	171.1	158
門前	246.0	143.9	171
三井	233.0	157.6	148
志賀	201.0	134.7	149
七尾	250.5	156.7	160
羽咋	204.0	153.1	133
かほく	194.5	154.9	126
宝達志水	205.0	167.3	123
金沢	249.0	177.1	141
医王山	262.5	239.3	110
小松	233.5)	171.6	136
白山河内	233.0)	215.8	108
加賀中津原	271.5)	222.2	122
白山白峰	215.0	195.0	110
舳倉島	38.0]	//	//

記号	統計値区分
D	正常値
--	現象なし
D)	準正常値
D]	資料不足値
X	欠測
//	平年値なし
D@	[参考]平年値

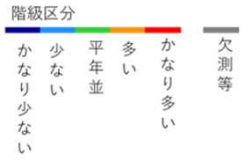

降水量の「舳倉島」は観測開始からの統計期間が短いため、平年値は求めていません。

特別警報・警報・注意報発表状況

石川県（金沢地方気象台発表）　　２０２４年（令和６年）１０月

●:発表　◇:特別警報から警報　▽:特別警報から注意報　▼:警報から注意報　○:継続　解:解除
浸:浸水害　土:土砂災害　土浸:土砂災害、浸水害　*斜体字:発表*　下線:特別警報から警報　警報から注意報

発表時刻	警報 注意報	金沢市	かほく市	津幡町	内灘町	小松市	加賀市	白山市	能美市	川北町	野々市市	輪島市	珠洲市	穴水町	能登町	七尾市	羽咋市	志賀町	宝達志水町	中能登町
2024/10/2 12:49	高潮注意報														●	●				
2024/10/2 16:13	強風注意報	●	●		●	●	●	●	●			●	●	●	●	●	●	●	●	
	波浪注意報													●	●	●				
	高潮注意報														○	○				
2024/10/2 17:30	強風注意報	○	○		○	○	○	○	○			○	○	○	○	○	○	○	○	
	波浪注意報													○	○	○				
	高潮注意報														解	解				
2024/10/3 4:17	強風注意報	解	解		解	解	解	解	解			○	○	○	○	○	○	○	○	
	波浪注意報													○	○	○				
2024/10/3 7:43	強風注意報											解	解	解	解	解	解	解	解	
	波浪注意報													○	○	○				
2024/10/3 10:09	雷注意報	●	●	●	●	●	●	●	●	●	●									
	強風注意報	●	●		●	●	●	●	●			●	●	●	●	●	●	●	●	
	波浪注意報											●	●	○	○	○				
2024/10/3 16:03	雷注意報	○	○	○	○	○	○	○	○	○	○	●	●	●	●	●	●	●	●	●
	強風注意報	○	○		○	○	○	○	○			○	○	○	○	○	○	○	○	
	波浪注意報											○	○	○	○	○	●	●	●	
2024/10/3 16:55	雷注意報	○	○	○	○	○	○	○	○	○	○	○	○	○	○	○	○	○	○	○
	強風注意報	○	○		○	○	○	○	○			○	○	○	○	○	○	○	○	
	波浪注意報											○	○	○	○	○	○	○	○	
	洪水注意報												●							
2024/10/3 23:49	雷注意報	○	○	○	○	○	○	○	○	○	○	○	○	○	○	○	○	○	○	○
	強風注意報	解	解		解	解	解	解	解			解	解	解	解	解	解	解	解	
	波浪注意報											○	○	解	解	解	○	○	○	
	洪水注意報												○							
2024/10/4 4:04	雷注意報	○	○	○	○	○	○	○	○	○	○	○	○	○	○	○	○	○	○	○
	波浪注意報											解	解				解	解	解	
	洪水注意報												○							
2024/10/4 7:15	大雨注意報											●	●	●	●			●		
	雷注意報	○	○	○	○	○	○	○	○	○	○	○	○	○	○	○	○	○	○	○
	洪水注意報												○							
2024/10/4 8:05	大雨注意報											○	○	○	○	●		○		
	雷注意報	○	○	○	○	○	○	○	○	○	○	○	○	○	○	○	○	○	○	○
	洪水注意報												○							
2024/10/4 9:44	大雨注意報	●	●				●					○	○	○	○	○	●	○		●
	雷注意報	○	○	○	○	○	○	○	○	○	○	○	○	○	○	○	○	○	○	○
	洪水注意報												○			●		●		
2024/10/4 10:24	洪水警報																	●		
	大雨注意報	○	○		●	●	○	●	●		●	○	○	○	○	○	○	○		○
	雷注意報	○	○	○	○	○	○	○	○	○	○	○	○	○	○	○	○	○	○	○
	洪水注意報	●		●					●				○			○				●
2024/10/4 13:29	大雨注意報	解	解		解	解	解	解	解		解	○	○	○	○	○	○	○		解
	雷注意報	解	解	解	解	解	解	解	解	解	解	解	解	解	解	解	解	解	解	解
	洪水注意報	解		解					解				○			○		▼		解
2024/10/4 15:04	大雨注意報											解	解	○	○	解	解	解		
	洪水注意報												○			解		解		
2024/10/4 17:54	大雨注意報													解	解					
	洪水注意報												解							
2024/10/7 4:02	雷注意報	●	●	●	●	●	●	●	●	●	●	●	●	●	●	●	●	●	●	●
2024/10/7 10:52	雷注意報	○	○	○	○	○	○	○	○	○	○	○	○	○	○	○	○	○	○	○
	洪水注意報											●	●					●		
2024/10/7 13:55	大雨注意報											●	●	●	●	●		●		
	雷注意報	○	○	○	○	○	○	○	○	○	○	○	○	○	○	○	○	○	○	○
	洪水注意報											○	○					○		
2024/10/7 14:55	大雨注意報	●					●					○	○	○	○	○		○		
	雷注意報	○	○	○	○	○	○	○	○	○	○	○	○	○	○	○	○	○	○	○
	洪水注意報											○	○			●		○		
2024/10/7 16:02	大雨注意報	○					○					○	○	○	○	○		○		
	雷注意報	解	解	解	解	解	解	解	解	解	解	解	解	解	解	解	解	解	解	解
	洪水注意報											○	○	●	●	○		○		
2024/10/7 20:25	大雨注意報	解					解					○	○	○	○	○		○		
	洪水注意報											○	○	○	○	○		○		
2024/10/7 21:52	大雨注意報											○	○	○	○	○		○		
	洪水注意報											解	○	解	解	解		解		
2024/10/8 4:15	大雨注意報											○	○	○	○	○		○		
	洪水注意報												○							
2024/10/8 10:14	大雨注意報											解	解	解	解	解		解		
	洪水注意報												解							
2024/10/9 4:04	波浪注意報													●	●	●				
2024/10/9 20:33	波浪注意報													解	解	解				
2024/10/10 15:54	雷注意報	●	●	●	●	●	●	●	●	●	●	●	●	●	●	●	●	●	●	●
	高潮注意報														●	●				
2024/10/11 3:26	雷注意報	○	○	○	○	○	○	○	○	○	○	○	○	○	○	○	○	○	○	○
	洪水注意報																	●		
	高潮注意報														○	○				

●:発表　◇:特別警報から警報　▽:特別警報から注意報　▼:警報から注意報　○:継続　解:解除
浸:浸水害　土:土砂災害　土浸:土砂災害、浸水害　***斜体字:発表***　下線:特別警報から警報　警報から注意報

発表時刻	警報 注意報	金沢市	かほく市	津幡町	内灘町	小松市	加賀市	白山市	能美市	川北町	野々市市	輪島市	珠洲市	穴水町	能登町	七尾市	羽咋市	志賀町	宝達志水町	中能登町
2024/10/11 6:42	雷注意報	○	○	○	○	○	○	○	○	○	○	○	○	○	○	○	○	○	○	○
	洪水注意報																	解		
	高潮注意報														解	解				
2024/10/11 9:46	雷注意報	解	解	解	解	解	解	解	解	解	解	解	解	解	解	解	解	解	解	解
2024/10/12 4:02	雷注意報											●	●	●	●					
2024/10/12 9:21	雷注意報											解	解	解	解					
2024/10/15 16:03	雷注意報	●	●	●	●	●	●	●	●	●	●	●	●	●	●	●	●	●	●	●
2024/10/16 9:49	雷注意報	解	解	解	解	解	解	解	解	解	解	解	解	解	解	解	解	解	解	解
2024/10/17 4:12	濃霧注意報	●	●	●	●	●	●	●	●	●	●									
2024/10/17 8:12	濃霧注意報	解	解	解	解	解	解	解	解	解	解									
2024/10/18 10:14	高潮注意報														●	●				
2024/10/18 15:50	強風注意報	●	●		●	●	●	●	●			●	●	●	●	●	●	●	●	
	高潮注意報														○	○				
2024/10/18 17:39	強風注意報	○	○		○	○	○	○	○			○	○	○	○	○	○	○	○	
	高潮注意報														○	○				
2024/10/18 21:11	強風注意報	○	○		○	○	○	○	○			○	○	○	○	○	○	○	○	
	波浪注意報											●	●							
	高潮注意報														○	○				
2024/10/19 4:24	雷注意報	●	●	●	●	●	●	●	●	●	●	●	●	●	●	●	●	●	●	●
	強風注意報	○	○	●	○	○	○	○	○	●	●	○	○	○	○	○	○	○	○	●
	波浪注意報											○	○							
	高潮注意報	●	●		●			●							○	○	●			
2024/10/19 9:05	雷注意報	○	○	○	○	○	○	○	○	○	○	○	○	○	○	○	○	○	○	○
	強風注意報	○	○	○	○	○	○	○	○	○	○	○	○	○	○	○	○	○	○	○
	波浪注意報	●	●		●	●	●	●	●			○	○				●	●	●	
	高潮注意報	○	○		○			○							○	○	○			
2024/10/19 11:30	雷注意報	○	○	○	○	○	○	○	○	○	○	○	○	○	○	○	○	○	○	○
	強風注意報	○	○	○	○	○	○	○	○	○	○	○	○	○	○	○	○	○	○	○
	波浪注意報	○	○		○	○	○	○	○			○	○	●	●	●	○	○	○	
	洪水注意報											●	●					●		
	高潮注意報	○	○		○			○							○	○	○			
2024/10/19 13:16	雷注意報	○	○	○	○	○	○	○	○	○	○	○	○	○	○	○	○	○	○	○
	強風注意報	○	○	○	○	○	○	○	○	○	○	○	○	○	○	○	○	○	○	○
	波浪注意報	○	○		○	○	○	○	○			○	○	○	○	○	○	○	○	
	洪水注意報											○	○		●			○		
	高潮注意報	○	○		○			○							○	○	○			
2024/10/19 14:49	雷注意報	解	解	解	解	解	解	解	解	解	解	解	解	解	解	解	解	解	解	解
	強風注意報	○	○	解	○	○	○	○	○	解	解	○	○	○	○	○	○	○	○	○
	波浪注意報	○	○		○	○	○	○	○			○	○	○	○	○	○	○	○	
	洪水注意報											解	解		解			解		
	高潮注意報	○	○		○			○							○	○	○			
2024/10/19 16:04	波浪警報	●	●		●	●	●	●	●			●	●				●	●	●	
	強風注意報	○	○		○	○	○	○	○			○	○	○	○	○	○	○	○	○
	波浪注意報													○	○	○				
	高潮注意報	○	○		○			○							○	○	○			
2024/10/19 17:54	波浪警報	○	○		○	○	○	○	○			○	○				○	○	○	
	強風注意報	○	○		○	○	○	○	○			○	○	○	○	○	○	○	○	○
	波浪注意報													○	○	○				
	高潮注意報	解	解		解			解							○	○	解			
2024/10/20 4:46	波浪警報	○	○		○	○	○	○	○			○	○				○	○	○	
	強風注意報	○	○		○	○	○	○	○			○	○	○	○	○	○	○	○	解
	波浪注意報													○	○	○				
	高潮注意報														解	解				
2024/10/20 8:03	強風注意報	○	○		○	○	○	○	○			○	○	○	○	○	○	○	○	
	波浪注意報	▼	▼		▼	▼	▼	▼	▼			▼	▼	○	○	○	▼	▼	▼	
2024/10/20 20:29	強風注意報	解	解		解	解	解	解	解			○	○	○	○	○	○	○	○	
	波浪注意報	○	○		○	○	○	○	○			○	○	○	○	○	○	○	○	
2024/10/20 23:51	強風注意報											解	解	解	解	解	解	解	解	
	波浪注意報	○	○		○	○	○	○	○			解	解	○	○	○	解	解	解	
2024/10/21 4:11	波浪注意報	解	解		解	解	解	解	解					解	解	解				
2024/10/22 16:13	強風注意報	●	●		●	●	●	●	●			●	●	●	●	●	●	●	●	
	高潮注意報														●	●				
2024/10/22 21:06	強風注意報	○	○		○	○	○	○	○			○	○	○	○	○	○	○	○	
	波浪注意報											●	●				●	●	●	
	高潮注意報														○	○				
2024/10/23 4:16	雷注意報	●	●	●	●	●	●	●	●	●	●	●	●	●	●	●	●	●	●	●
	強風注意報	○	○	●	○	○	○	○	○	●	●	○	○	○	○	○	○	○	○	●
	波浪注意報											○	○				○	○	○	
	高潮注意報														○	○				
2024/10/23 10:05	雷注意報	○	○	○	○	○	○	○	○	○	○	○	○	○	○	○	○	○	○	○
	強風注意報	○	○	○	○	○	○	○	○	○	○	○	○	○	○	○	○	○	○	○
	波浪注意報											○	○				○	○	○	
	高潮注意報														解	解				
2024/10/23 14:35	雷注意報	○	○	○	○	○	○	○	○	○	○	○	○	○	○	○	○	○	○	○
	強風注意報	○	○	○	○	○	○	○	○	○	○	○	○	○	○	○	○	○	○	○
	波浪注意報	●	●		●	●	●	●	●			○	○				○	○	○	
2024/10/23 16:10	雷注意報	○	○	○	○	○	○	○	○	○	○	○	○	○	○	○	○	○	○	○
	強風注意報	○	○	○	○	○	○	○	○	○	○	○	○	○	○	○	○	○	○	○
	波浪注意報	○	○		○	○	○	○	○			○	○				○	○	○	
	高潮注意報														●	●				

●:発表　◇:特別警報から警報　▽:特別警報から注意報　▼:警報から注意報　○:継続　解:解除
浸:浸水害　土:土砂災害　土浸:土砂災害、浸水害　***斜体字:発表***　下線:特別警報から警報　警報から注意報

発表時刻	警報 注意報	金沢市	かほく市	津幡町	内灘町	小松市	加賀市	白山市	能美市	川北町	野々市市	輪島市	珠洲市	穴水町	能登町	七尾市	羽咋市	志賀町	宝達志水町	中能登町
2024/10/23 18:08	雷注意報	解	解	解	解	解	解	解	解	解	解	解	解	解	解	解	解	解	解	解
	強風注意報	解	解	解	解	解	解	解	解	解	解	○	○	○	○	○	○	○	○	解
	波浪注意報	○	○		○	○	○	○	○			○	○				○	○	○	
	高潮注意報														○	○				
2024/10/23 23:52	強風注意報											解	解	解	解	解	解	解	解	
	波浪注意報	○	○		○	○	○	○	○			○	○				○	○	○	
	高潮注意報														○	○				
2024/10/24 4:24	波浪注意報	解	解		解	解	解	解	解			○	○				解	解	解	
	高潮注意報														○	○				
2024/10/24 8:44	波浪注意報											○	○							
	高潮注意報														○	○				
2024/10/24 10:18	波浪注意報											解	解							
	高潮注意報														○	○				
2024/10/24 11:25	高潮注意報														解	解				
2024/10/24 13:35	波浪注意報											●	●							
2024/10/24 16:04	波浪注意報											○	○							
2024/10/24 20:19	波浪注意報											解	解							
2024/10/25 0:43	高潮注意報														●	●				
2024/10/25 11:52	高潮注意報														解	解				
2024/10/27 18:10	洪水注意報												●							
2024/10/27 18:45	雷注意報	●	●	●	●	●	●	●	●	●	●	●	●	●	●	●	●	●	●	●
	洪水注意報												○							
2024/10/28 4:12	雷注意報	解	解	解	解	解	解	解	解	解	解	解	解	解	解	解	解	解	解	解
	洪水注意報												解							
	高潮注意報														●	●				
2024/10/28 5:39	大雨注意報						●													
	高潮注意報														○	○				
2024/10/28 8:02	大雨注意報						解													
	高潮注意報														○	○				
2024/10/28 15:02	高潮注意報														解	解				
2024/10/28 16:11	波浪注意報													●	●	●				
2024/10/29 16:14	波浪注意報													解	解	解				

令和6年1月1日16時10分頃の石川県能登地方の地震による地盤の緩みを考慮し、揺れの大きかった石川県志賀町、七尾市、輪島市、珠洲市、穴水町、中能登町、能登町、羽咋市、宝達志水町、金沢市、小松市、加賀市、かほく市、能美市について、大雨警報・注意報の発表基準(土壌雨量指数基準)を引き下げた暫定基準を設けて運用しています。

令和6年1月1日16時10分頃の石川県能登地方の地震による河道埋塞(かどうまいそく)等の状況を考慮し、石川県志賀町、七尾市、輪島市、珠洲市、穴水町、中能登町、能登町について、1月9日より洪水警報・注意報の発表基準(流域雨量指数基準)を引き下げて運用しています。

令和6年能登半島地震により海岸堤防等の被害や地盤変動等の影響を受けている地域では、特に満潮時の潮位が高くなる大潮の時期を中心に、浸水や冠水が起こりやすくなっています。このため、七尾市、能登町では、7月4日より当分の間、高潮警報・注意報の発表基準について、これまでの基準から引き下げた暫定基準を設けて運用しています。

気象情報等発表状況

(1)石川県気象情報

年月	発表日時分	標　　題
2024年10月	3日11時02分	大雨に関する石川県気象情報　第1号
	3日16時48分	大雨に関する石川県気象情報　第2号
	4日05時24分	大雨に関する石川県気象情報　第3号
	4日16時29分	大雨に関する石川県気象情報　第4号
	6日04時52分	大雨に関する石川県気象情報　第1号
	6日10時45分	大雨に関する石川県気象情報　第2号
	6日16時22分	大雨に関する石川県気象情報　第3号
	7日05時11分	大雨に関する石川県気象情報　第4号
	7日16時40分	大雨に関する石川県気象情報　第5号
	8日05時33分	大雨に関する石川県気象情報　第6号
	8日16時25分	大雨に関する石川県気象情報　第7号
	9日05時31分	大雨に関する石川県気象情報　第8号
	18日16時46分	大雨と高波及び雷に関する石川県気象情報　第1号
	19日05時38分	大雨と高波及び雷に関する石川県気象情報　第2号
	19日16時20分	高波に関する石川県気象情報　第3号
	20日05時41分	高波に関する石川県気象情報　第4号
	22日16時26分	雷と突風及び降ひょうに関する石川県気象情報　第1号
	23日05時33分	雷と突風及び降ひょうに関する石川県気象情報　第2号
	23日16時43分	雷と突風及び降ひょうに関する石川県気象情報　第3号
	31日16時46分	大雨に関する石川県気象情報　第1号

(2)石川県潮位情報

年月	発表日時分	標　　題
2024年10月	11日11時24分	大潮による高い潮位に関する石川県潮位情報　第1号

資料の解説

○ 気象観測値（平均気温・降水量・日照時間）

合計・平均　：日の値を合計・平均して求める。
平　年　値　：1991～2020年（30年間）の累年平均値である。
階 級 区 分：1991～2020年（30年間）の30個の値を小さい値から順に並べ、10個（33.3…%）ずつの3群に分けるように求めた境界値から、「低い（少ない）」、「平年並」、「高い（多い）」に区分して表す。また、低い（少ない）方または高い（多い）方から出現率10%の範囲を、それぞれ「かなり低い（少ない）」、「かなり高い（多い）」と表す。
平均気温（℃）：旬平均は日平均気温の期間平均値。日平均気温は1日の毎正時（1時～24時、日本標準時、以下同様）の気温（24回）の平均値。平年差は平年値との差（℃）。
日照時間（h）：旬合計は日の日照時間の期間合計値。日の日照時間は1日の毎正時の日照時間（24回）の合計値（日の日照時間）。0.1時間未満は「0.0」で表す。平年比は平年値に対する比（%）。2021年3月1日に地上気象観測地点以外のアメダス観測地点では（以下、アメダス）日照計による日照時間の観測を終了し、2021年3月2日から気象衛星観測のデータを用いた「推計気象分布（日照時間）」から得る推計値をアメダスの日照時間データとして提供している。このため、日照時間は2021年3月1日以前の観測値と2021年3月2日以降の推計値をそのまま比較することはできない。
ただし、平年値は推計値相当に補正したものを用いている。
降水量（mm）：旬合計は日降水量の期間合計値。日降水量は1日の毎正時の降水量（24 回）の合計値。0.5mm未満、無降水は「0.0」で表す。平年比は平年値に対する比（%）。

正時の日照時間(降水量)は、前１時間の観測値を合計した日照時間(降水量)である。

（記号無し）　：正常値
数字の右の「)」：準正常値（観測値に欠測があるが許容する観測値数を満たす場合）
数字の右の「]」：資料不足値（観測値に欠測があり許容する観測値数を満たさない場合）
×：欠測（障害等のため値が得られない）
数字の下「_」　：極値（2つ以上ある場合は最新起日の値を表示する）

注1：許容する資料数とは、要素または現象により若干異なるが、全体数の80%を基準とする。
注2：日の合計値は24回（1時～24時）の観測値（前1時間の合計値）を合計して求める。
注3：日の平均値は24回（1時～24時）の観測値を平均して求める（平均風速を除く）。

○ 気象経過図

地域気象観測所・地域雨量観測所（アメダス）の毎日の平均気温・最高気温・最低気温・降水量・日照時間を図示しています。グラフに重ねてある破線は、平年値です。

○ 気象分布図

地域気象観測所・地域雨量観測所（アメダス）の月平均気温の値と平年差、月間日照時間の値と平年比、月降水量の値と平年比、月最深積雪の値と平年比（積雪期のみ）を地図上に示しています。

【観測所】
観測所の配置及び観測種目、所在地等の情報は下記URLに掲載する「観測所一覧表」を参照してください。
観測所一覧表のURL：https://www.data.jma.go.jp/kanazawa/shosai/kansoku.html

― 利用上の注意 ―――――――――――――――――――――――――――――

この資料は速報値です。後日、内容の訂正・追加を行うことがあります。
© 金沢地方気象台　2024
本資料は、東京管区気象台ホームページの利用規約（下記URL）に準拠します。
（https://www.data.jma.go.jp/tokyo/shosai/gyoumu/copyright/copyright.html）

・この資料は、金沢地方気象台ホームページの気象概況にも掲載しています。
（https://www.data.jma.go.jp/kanazawa/shosai/siryou.html）

問い合わせ先：金沢地方気象台
TEL：076(260)1462

情報の閲覧・検索のご案内

石川県気象概況に掲載されていないデータや最新のデータについては、
気象庁ホームページ（https://www.jma.go.jp/jma/index.html）や、
金沢地方気象台ホームページ（https://www.data.jma.go.jp/kanazawa/index.html）の石川県版気象庁ＨＰデータリンク集をご覧ください。

☆石川県版気象庁ＨＰデータリンク集からのデータ検索や取得

（https://www.data.jma.go.jp/kanazawa/shosai/datalink.html）

- **警報・注意報、気象情報**…石川県の現在発表されている情報が閲覧できます。
- **過去の気象災害**…石川県で突風や大雨、台風等で災害があった場合の気象状況を取りまとめた気象速報を閲覧できます。
- **天気予報、週間予報、２週間気温予報、1か月予報、早期天候情報、3か月予報**…現在発表されている情報を閲覧できます。
- **日々の天気図**…過去の天気図を閲覧できます。
- **台風経路図**…過去の台風の経路の資料を検索できます。

☆気象庁ＨＰからの観測データの検索や取得

- **過去の気象データ・ダウンロード**
  データはCSVファイルとしてダウンロードできますので、簡便に市販の表計算ソフトに取り込むことができます。
（https://www.data.jma.go.jp/risk/obsdl/index.php）

- **石川県内の過去の気象データ**
  アメダスを含む各観測所の平年値（年・月・旬毎）や観測史上1～10位の値等を閲覧できます。
（ https://www.data.jma.go.jp/obd/stats/etrn/index.php?prec_no=56&block_no=&year=&month=&day=&view=）

- **天候の状況**
  低温・少雨・日照不足などの状況を、全国各地点の気温・降水量・日照時間の5日以上の平均(合計)値やその平年差・平年比でも検索できます。
（https://www.data.jma.go.jp/obd/stats/data/mdrr/tenkou/indexTenkouTem5dhi.html）

- **気候リスク管理**
  2週目以降の気温の予測資料の検索や、1か月予報や早期天候情報に用いる気温予測データ（ガイダンス）をCSV形式で取得できます。
（https://www.data.jma.go.jp/risk/）

- **地球環境・気候**
  異常気象、最近の天候、地球温暖化に関するリンクがまとめられています。
（https://www.data.jma.go.jp/cpdinfo/menu/index.html）

- **石川県内の生物季節観測の情報**
  うめ、さくら、あじさい、すすき、いちょう、かえで等の開花や紅（黄）葉の生物季節観測に関する情報が閲覧できます。
（https://www.data.jma.go.jp/sakura/data/index.html）

- **過去の災害をもたらした台風・大雨・地震・火山噴火等の自然現象のとりまとめ資料**
  暴風・豪雨・地震等の自然現象による災害が発生した場合に、災害を引き起こした現象や気象庁のとった措置等の概要を取り纏めた災害時自然現象報告書を閲覧できます。
（https://www.jma.go.jp/jma/kishou/know/saigai_link.html）