石川県の気象概況

令　和　６　年　１　１　月

（２０２４年）

目　　次

☆気象概況　・・・・・・・・・・・・・・・・・・・・・・・・・・・・・・　１
☆統計値　・・・・・・・・・・・・・・・・・・・・・・・・・・・・・・　３
☆気象経過図　・・・・・・・・・・・・・・・・・・・・・・・・・・・・　４
☆気象分布図　・・・・・・・・・・・・・・・・・・・・・・・・・・・・　７
☆特別警報・警報・注意報　発表状況・・・・・・・・　９
☆気象情報等　発表状況　・・・・・・・・・・・・・・・・・・　１４
☆資料の解説　・・・・・・・・・・・・・・・・・・・・・・・・・・・・　１５
☆情報の閲覧・検索のご案内　・・・・・・・・・・・・・・　１６

金 沢 地 方 気 象 台

資料解説

この気象概況は、石川県内の気象官署及び地域気象観測所における気象観測等の成果をまとめたものです。

データの利用について

Ⓒ　金沢地方気象台　2024
本資料は、東京管区気象台ホームページの利用規約に準拠します。
（https://www.data.jma.go.jp/tokyo/shosai/gyoumu/copyright/copyright.html）

・この資料は、金沢地方気象台ホームページの気象概況にも掲載しています。
（https://www.data.jma.go.jp/kanazawa/shosai/siryou.html）

「石川県の気象概況」

発行日　令和６年１２月１６日
編　集　金沢地方気象台
〒920-0024
金沢市西念３丁目４番１号
金沢駅西合同庁舎　８Ｆ
電　話　076-260-1462
ＦＡＸ　076-260-1466

１１月の気象概況

今期間は、前半は高気圧に覆われ晴れた日が多くなりましたが、後半は、気圧の谷や寒気の影響で曇りや雨の日が多くなり、雷を伴い大雨となった日もありました。

平均気温は、金沢、輪島共に高く、日照時間は、金沢、輪島共に多く、降水量は、金沢でかなり多く、輪島で多くなりました。

上旬の天気は、高気圧と低気圧が交互に通過したため、天気が数日の周期で変わりました。
中旬の天気は、高気圧に覆われて晴れた日が多くなりましたが、気圧の谷や湿った空気の影響で曇りや雨となった日もありました。後半は大陸から寒気が流れ込んだため、気温の低い日が多くなりました。
下旬の天気は、寒気や気圧の谷の影響で、曇りや雨の日が続きました。特に期間の後半は、雷を伴い大雨となった日がありました。

平均気温・降水量・日照時間の平年との比較

（官署：地上気象観測）

２０２４年（令和６年）１１月

要素名		気温（℃）		日照時間（h）		降水量（mm）	
地点		金沢	輪島	金沢	輪島	金沢	輪島
上旬	本年	14.4	13.6	54.9	49.4	139.0	78.0
	平年	13.8	12.6	44.6	38.7	75.2	64.9
	平年差･比	+0.6	+1.0	123	128	185	120
	階級区分	平年並	高い	多い	多い	多い	平年並
中旬	本年	13.6	12.2	48.8	35.5	31.5	36.5
	平年	11.8	10.7	32.7	27.2	94.9	84.2
	平年差･比	+1.8	+1.5	149	131	33	43
	階級区分	高い	高い	かなり多い	多い	かなり少ない	少ない
下旬	本年	9.6	9.2	20.8	18.9	259.0	153.0
	平年	10.1	9.1	31.3	23.9	80.8	82.4
	平年差･比	-0.5	+0.1	66	79	321	186
	階級区分	平年並	平年並	少ない	少ない	かなり多い	かなり多い
月	本年	12.5	11.7	124.5	103.8	429.5	267.5
	平年	11.9	10.8	108.6	89.7	250.8	231.5
	平年差･比	+0.6	+0.9	115	116	171	116
	階級区分	高い	高い	多い	多い	かなり多い	多い

（注）平年値は、地上気象観測による1991～2020年の30年間の平均値です。
平年差(比)欄の平均気温は平年差（℃）、降水量・日照時間は平年比（%）です。

日毎の概況（金沢）

上旬

	昼（06h00m～18h00m）	夜（18h00m～翌06h00m）
1日	曇後時々雨	雨
2日	大雨後一時曇	曇後一時晴
3日	晴一時曇	晴
4日	晴時々曇一時雨	曇時々晴後雨
5日	曇一時雨	雨
6日	雨時々曇後晴	雨時々曇
7日	曇時々雨	曇一時雨
8日	晴一時曇	晴
9日	晴一時曇	晴
10日	晴時々曇	曇一時雨

中旬

	昼（06h00m～18h00m）	夜（18h00m～翌06h00m）
11日	晴時々曇	晴
12日	晴	晴一時雨
13日	晴後一時曇	曇後晴
14日	晴時々曇	曇一時晴後時々雨
15日	曇一時雨	曇一時晴
16日	曇時々晴	雨後曇時々晴
17日	曇時々晴後雨	雨
18日	雨時々曇一時晴	雨時々曇
19日	曇時々晴一時雨	曇一時晴
20日	曇時々晴	曇後時々晴

下旬

	昼（06h00m～18h00m）	夜（18h00m～翌06h00m）
21日	雨時々曇一時晴、雷を伴う	雨時々曇一時晴、雷を伴う
22日	雨時々曇、雷を伴う	雨時々曇
23日	雨時々曇	雨時々曇
24日	曇後雨時々晴	晴時々曇
25日	晴	曇時々晴
26日	曇時々晴後雨	大雨時々曇
27日	雨時々曇	大雨、雷を伴う
28日	雨、大風・雷を伴う	大雨、雷を伴う
29日	大雨時々曇、雷を伴う	雨時々曇、雷を伴う
30日	雨時々曇一時晴	雨時々曇

２０２４年１１月統計値

極値順位更新

(1) 地上気象観測極値順位（金沢、輪島における３位以内の更新）

更新なし

(2) 地域気象観測極値順位（アメダスにおける１位の更新）

11月として

地点名	要素名	値(mm)	起月・起日	統計期間
医王山	日降水量	80.0	2024年11月2日	2003年11月～2024年11月
舳倉島	月降水量の多い方から	180.0	2024年11月	2014年11月～2024年11月

地点名	要素名	値(℃)	起月・起日	統計期間
白山河内	日最低気温の高い方から	15.9	2024年11月2日	1978年11月～2024年11月

地点名	要素名	値(m/s)	起月・起日	統計期間
加賀中津原	日最大風速・風向	SE 10.3	2024年11月26日	1978年11月～2024年11月

※統計期間10年以上の観測所を掲載

２０２４年１１月気象経過図

・地域気象観測所

アメダス　気象経過図：2024年11月01日-2024年11月30日

輪島

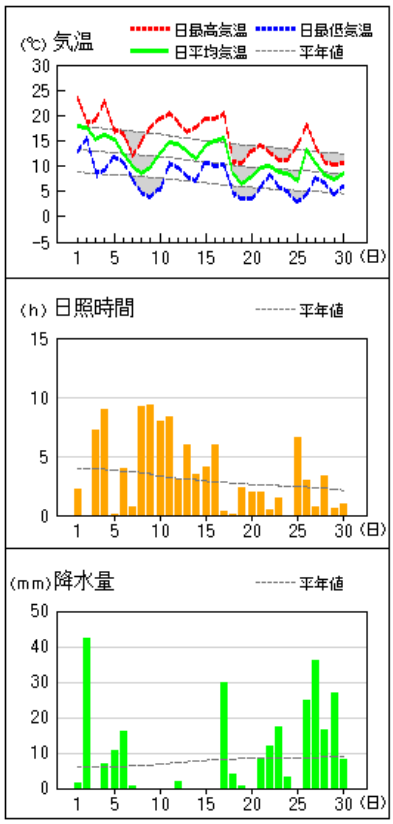

金沢

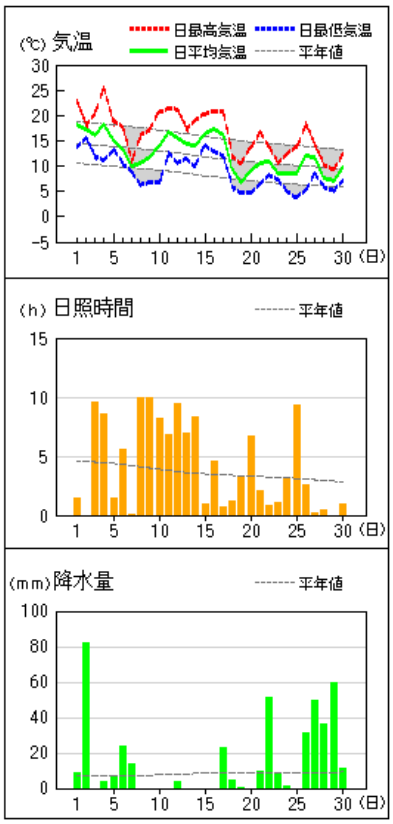

珠洲

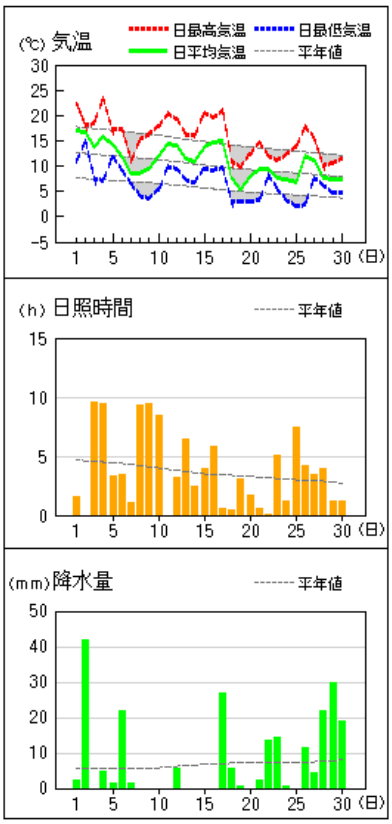

三井

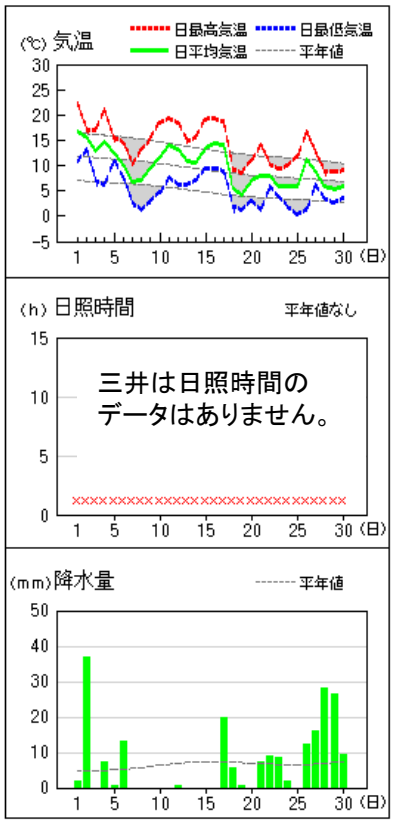

志賀

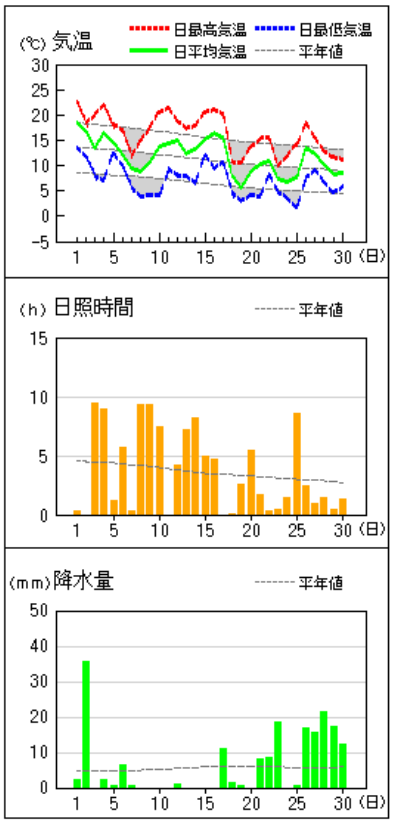

七尾

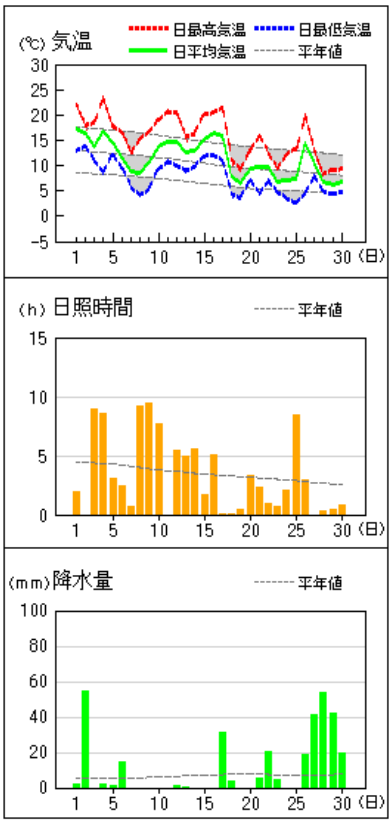

アメダス　気象経過図：2024年11月01日-2024年11月30日

羽咋

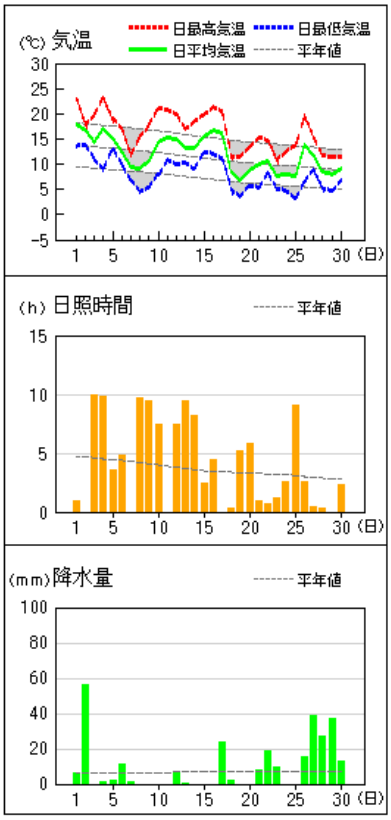

かほく

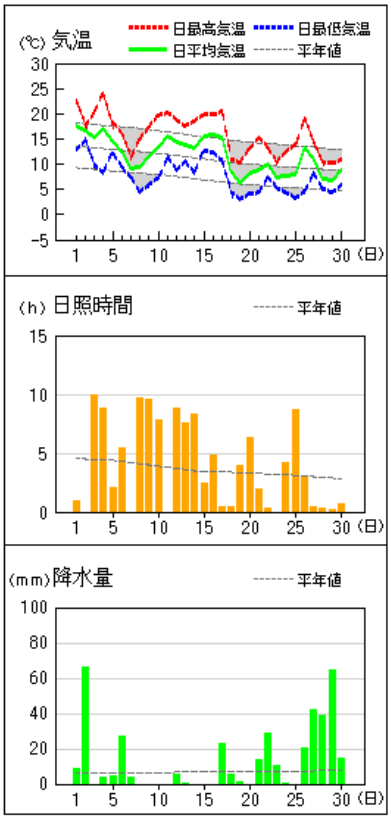

小松

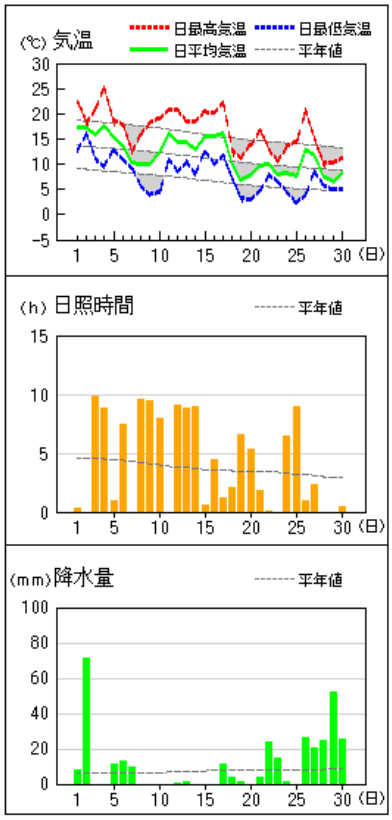

白山河内

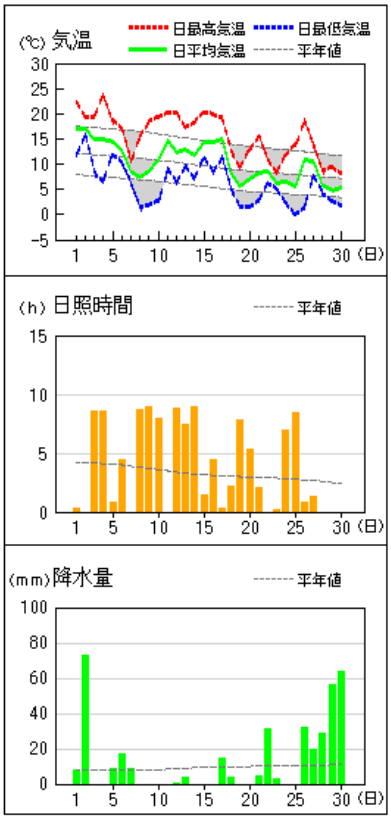

加賀中津原

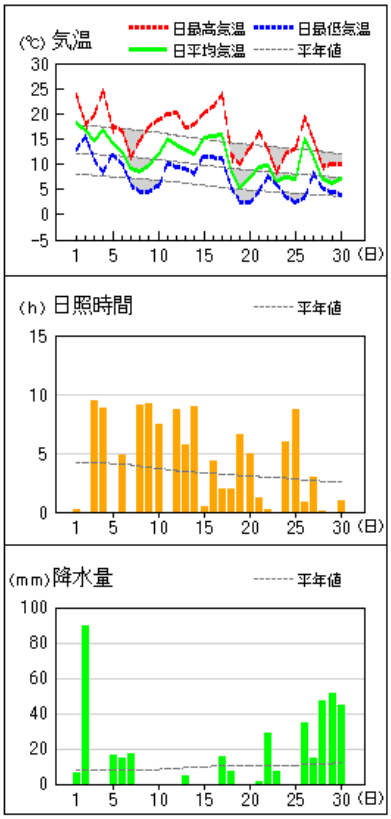

（注）
・気温経過の線は上から最高気温、平均気温、最低気温を示しています。また、灰色の破線は平年値を示しています。

・地域雨量観測所

アメダス　気象経過図：2024年11月01日-2024年11月30日

門前

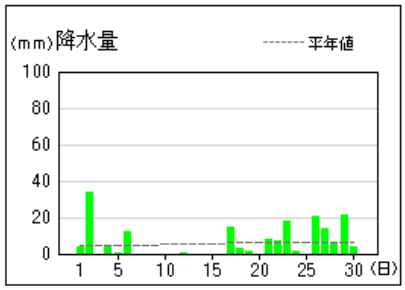

宝達志水

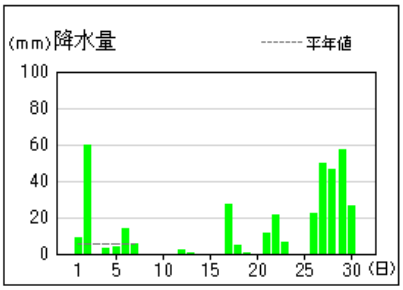

医王山

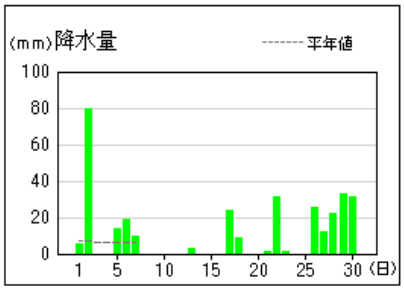

白山白峰

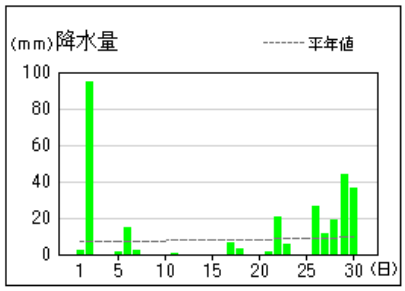

舳倉島

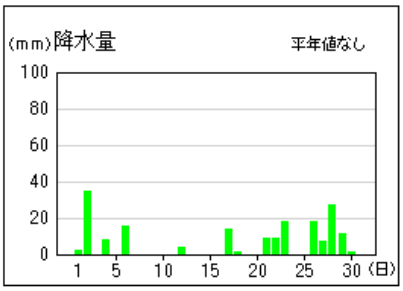

２０２４年１１月気象分布図

■ 平均気温（℃）

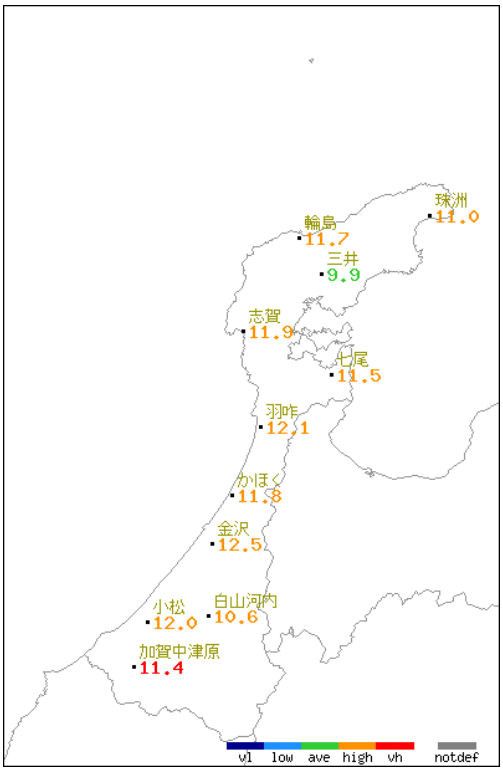

地点名	実況値	平年値	平年差
珠洲	11.0	10.3	+0.7
輪島	11.7	10.8	+0.9
三井	9.9	9.3	+0.6
志賀	11.9	11.2	+0.7
七尾	11.5	10.5	+1.0
羽咋	12.1	11.3	+0.8
かほく	11.8	11.0	+0.8
金沢	12.5	11.9	+0.6
小松	12.0	11.2	+0.8
白山河内	10.6	9.7	+0.9
加賀中津原	11.4	9.8	+1.6

記号	統計値区分
D	正常値
--	現象なし
D)	準正常値
D]	資料不足値
X	欠測
//	平年値なし
D@	[参考]平年値

階級区分

かなり低い　低い　平年並　高い　かなり高い　欠測等

■ 日照時間（ｈ）

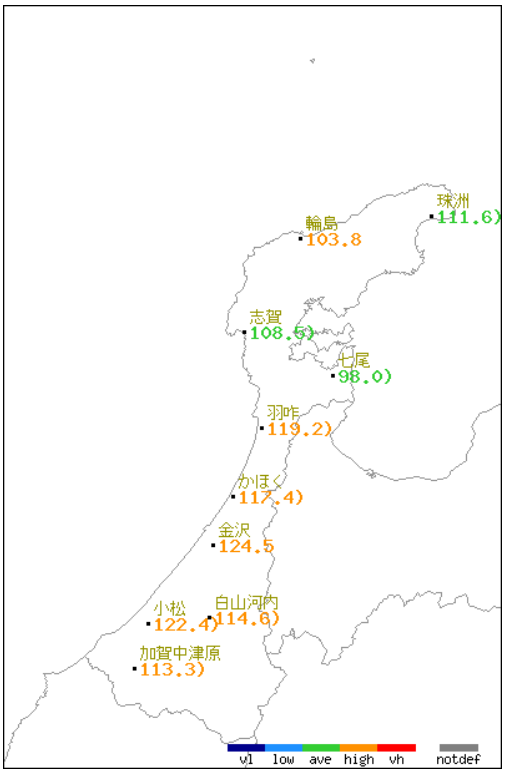

地点名	実況値	平年値	平年比(%)
珠洲	111.6)	108.3	103
輪島	103.8	89.7	116
志賀	108.5)	107.2	101
七尾	98.0)	103.8	94
羽咋	119.2)	108.4	110
かほく	117.4)	107.9	109
金沢	124.5	108.6	115
小松	122.4)	112.2	109
白山河内	114.6)	99.5	115
加賀中津原	113.3)	101.7	111

記号	統計値区分
D	正常値
--	現象なし
D)	準正常値
D]	資料不足値
X	欠測
//	平年値なし
D@	[参考]平年値

階級区分

かなり少ない　少ない　平年並　多い　かなり多い　欠測等

輪島・金沢以外の地点の日照時間の値は、推計気象分布（日照時間）からの推計値です。また、「三井」は日照時間のデータはありません。
平年値は推計値へ補正した値を使用しているため、実測値と比較することはできませんのでご注意ください。詳細は、「資料の解説」を参照してください。

■ 降水量（mm）

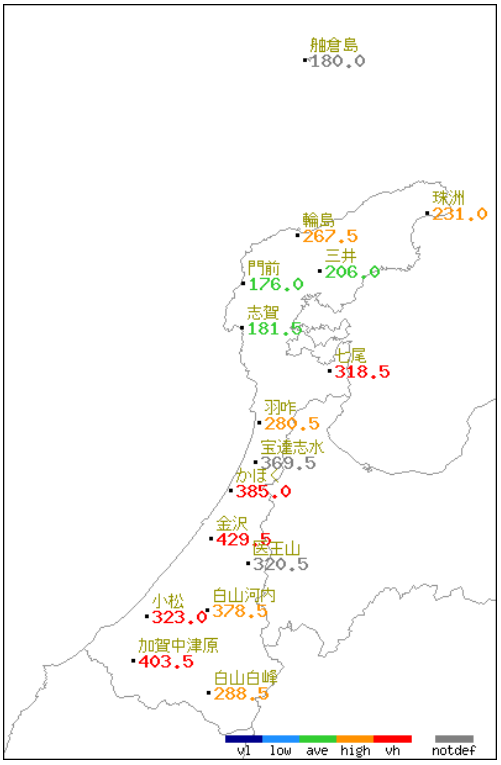

地点名	実況値	平年値	平年比(%)
珠洲	231.0	200.5	115
輪島	267.5	231.5	116
門前	176.0	167.8	105
三井	206.0	193.4	107
志賀	181.5	170.9	106
七尾	318.5	205.7	155
羽咋	280.5	205.3	137
かほく	385.0	209.5	184
宝達志水	369.5	//	//
金沢	429.5	250.8	171
医王山	320.5	//	//
小松	323.0	219.4	147
白山河内	378.5	277.9	136
加賀中津原	403.5	286.2	141
白山白峰	288.5	241.7	119
舳倉島	180.0	//	//

記号	統計値区分
D	正常値
--	現象なし
D)	準正常値
D]	資料不足値
X	欠測
//	平年値なし
D@	[参考]平年値

階級区分

かなり少ない　少ない　平年並　多い　かなり多い　欠測等

降水量の「宝達志水」、「医王山」、「舳倉島」は観測開始からの統計期間が短いため、平年値は求めていません。

■ 最深積雪（ｃｍ）

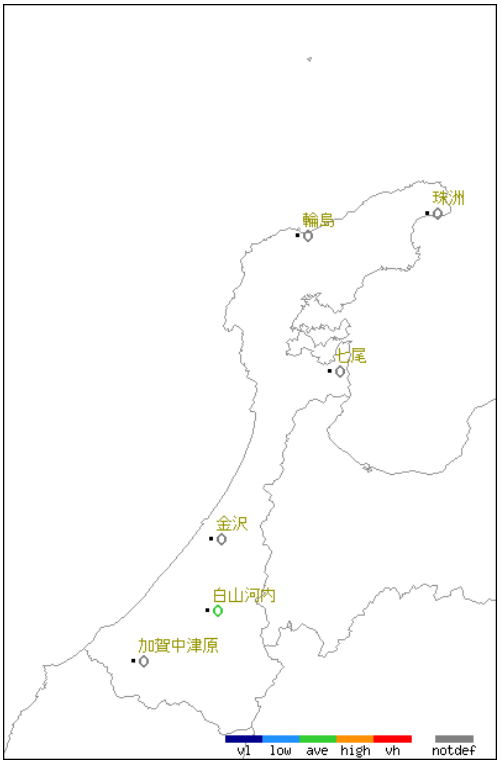

地点名	実況値	平年値	平年比(%)
珠洲	0	0	//
輪島	0	0	//
七尾	0	0	//
金沢	0	0	//
白山河内	0	1	0
加賀中津原	0	0	//

記号	統計値区分
D	正常値
--	現象なし
D)	準正常値
D]	資料不足値
X	欠測
//	平年値なし
D@	[参考]平年値

階級区分

かなり少ない　少ない　平年並　多い　かなり多い　欠測等

特別警報・警報・注意報発表状況

石川県（金沢地方気象台発表）　　２０２４年（令和６年）１１月

●:発表　◇:特別警報から警報　▽:特別警報から注意報　▼:警報から注意報　○:継続　解:解除
浸:浸水害　土:土砂災害　土浸:土砂災害、浸水害　***斜体字:発表***　下線:特別警報から警報　警報から注意報

発表時刻	警報 注意報	金沢市	かほく市	津幡町	内灘町	小松市	加賀市	白山市	能美市	川北町	野々市市	輪島市	珠洲市	穴水町	能登町	七尾市	羽咋市	志賀町	宝達志水町	中能登町
2024/11/2 4:03	雷注意報	●	●	●	●	●	●	●	●	●	●									
	強風注意報	●	●		●	●	●	●	●			●	●	●	●	●	●	●	●	
2024/11/2 6:05	大雨注意報						●													
	雷注意報	○	○	○	○	○	○	○	○	○	○									
	強風注意報	○	○		○	○	○	○	○			○	○	○	○	○	○	○	○	
	波浪注意報													●	●	●				
	高潮注意報														●	●				
2024/11/2 11:12	大雨注意報	●				●	○	●												
	雷注意報	○	○	○	○	○	○	○	○	○	○									
	強風注意報	○	○		○	○	○	○	○			○	○	○	○	○	○	○	○	
	波浪注意報													○	○	○				
	高潮注意報														○	○				
2024/11/2 12:46	大雨注意報	○		●		○	○	○	●	●	●									
	雷注意報	○	○	○	○	○	○	○	○	○	○									
	強風注意報	○	○		○	○	○	○	○			○	○	○	○	○	○	○	○	
	波浪注意報													○	○	○				
	洪水注意報	●		●		●	●	●												
	高潮注意報														○	○				
2024/11/2 14:53	大雨警報					***土***														
	大雨注意報	○		○			○	○	○	○	○									
	雷注意報	○	○	○	○	○	○	○	○	○	○									
	強風注意報	○	○		○	○	○	○	○			○	○	○	○	○	○	○	○	
	波浪注意報													○	○	○				
	洪水注意報	○		○		○	○	○												
	高潮注意報														○	○				
2024/11/2 15:01	大雨警報					土														
	大雨注意報	○		○			○	○	○	○	○									
	雷注意報	○	○	○	○	○	○	○	○	○	○									
	強風注意報	○	○		○	○	○	○	○			○	○	○	○	○	○	○	○	
	波浪注意報													○	○	○				
	洪水注意報	○		○		○	○	○								●		●		●
	高潮注意報														○	○				
2024/11/2 16:46	大雨注意報	○		○		▼	○	○	○	○	○									
	雷注意報	解	解	解	解	解	解	解	解	解	解									
	強風注意報	○	○		○	○	○	○	○			○	○	○	○	○	○	○	○	
	波浪注意報													○	○	○				
	洪水注意報	○		○		○	○	○								○		○		○
	高潮注意報														○	○				
2024/11/2 18:07	大雨注意報	○		解		○	○	○	解	解	解									
	強風注意報	○	○		○	○	○	○	○			○	○	○	○	○	○	○	○	
	波浪注意報													○	○	○				
	洪水注意報	解		解		○	解	解								解		解		解
	高潮注意報														○	○				
2024/11/2 18:54	大雨注意報	○				○	○	○												
	強風注意報	○	○		○	○	○	○	○			○	○	○	○	○	○	○	○	
	波浪注意報													○	○	○				
	洪水注意報					解														
	高潮注意報														○	○				
2024/11/2 21:22	大雨注意報	解				解	解	解												
	強風注意報	○	○		○	○	○	○	○			○	○	○	○	○	○	○	○	
	波浪注意報													○	○	○				
	高潮注意報														○	○				
2024/11/3 4:17	強風注意報	解	解		解	解	解	解	解			解	解	解	解	解	解	解	解	
	波浪注意報													解	解	解				
	高潮注意報														解	解				
2024/11/4 4:03	強風注意報											●	●	●	●	●	●	●	●	
2024/11/4 10:13	強風注意報											○	○	○	○	○	○	○	○	●
2024/11/4 12:03	雷注意報											●	●	●	●	●	●	●	●	●
	強風注意報											○	○	○	○	○	○	○	○	○
	高潮注意報														●	●				
2024/11/4 17:55	雷注意報											○	○	○	○	○	○	○	○	○
	強風注意報											○	○	解	解	解	解	解	解	解
	高潮注意報														○	○				
2024/11/4 20:36	雷注意報	●	●	●	●	●	●	●	●	●	●	○	○	○	○	○	○	○	○	○
	強風注意報											○	○							
	高潮注意報														○	○				
2024/11/4 23:48	雷注意報	○	○	○	○	○	○	○	○	○	○	○	○	○	○	○	○	○	○	○
	強風注意報											解	解							
	高潮注意報														○	○				
2024/11/5 4:09	雷注意報	解	解	解	解	解	解	解	解	解	解	解	解	解	解	解	解	解	解	解
	波浪注意報	●	●		●	●	●	●	●			●	●				●	●	●	
	高潮注意報														○	○				
2024/11/5 8:01	波浪注意報	○	○		○	○	○	○	○			○	○				○	○	○	
	高潮注意報														解	解				
2024/11/5 10:13	波浪注意報	解	解		解	解	解	解	解			解	解				解	解	解	

●:発表　◇:特別警報から警報　▽:特別警報から注意報　▼:警報から注意報　○:継続　解:解除
浸:浸水害　土:土砂災害　土浸:土砂災害、浸水害　***斜体字:発表***　下線:特別警報から警報　警報から注意報

発表時刻	警報 注意報	金沢市	かほく市	津幡町	内灘町	小松市	加賀市	白山市	能美市	川北町	野々市市	輪島市	珠洲市	穴水町	能登町	七尾市	羽咋市	志賀町	宝達志水町	中能登町
2024/11/5 16:15	雷注意報	●	●	●	●	●	●	●	●	●	●	●	●	●	●	●	●	●	●	●
	強風注意報	●	●		●	●	●	●	●			●	●	●	●	●	●	●	●	
	波浪注意報											●	●				●	●	●	
	高潮注意報														●	●				
2024/11/5 21:01	雷注意報	○	○	○	○	○	○	○	○	○	○	○	○	○	○	○	○	○	○	○
	強風注意報	○	○		○	○	○	○	○			○	○	○	○	○	○	○	○	
	波浪注意報	●	●		●	●	●	●	●			○	○	●	●	●	○	○	○	
	高潮注意報														○	○				
2024/11/6 8:05	雷注意報	○	○	○	○	○	○	○	○	○	○	○	○	○	○	○	○	○	○	○
	強風注意報	○	○		○	○	○	○	○			○	○	○	○	○	○	○	○	
	波浪注意報	○	○		○	○	○	○	○			○	○	○	○	○	○	○	○	
	高潮注意報														解	解				
2024/11/6 10:05	雷注意報	解	解	解	解	解	解	解	解	解	解	解	解	解	解	解	解	解	解	解
	強風注意報	解	解		解	解	解	解	解			解	解	解	解	解	解	解	解	
	波浪注意報	解	解		解	解	解	解	解			解	解	○	○	○	解	解	解	
2024/11/6 14:29	雷注意報											●	●	●	●	●	●	●	●	●
	波浪注意報													解	解	解				
2024/11/6 15:53	雷注意報											○	○	○	○	○	○	○	○	○
	強風注意報	●	●		●	●	●	●	●			●	●	●	●	●	●	●	●	●
	波浪注意報	●	●		●	●	●	●	●			●	●				●	●	●	
	高潮注意報														●	●				
2024/11/6 23:44	雷注意報											解	解	解	解	解	解	解	解	解
	強風注意報	○	○		○	○	○	○	○			○	○	○	○	○	○	○	○	○
	波浪注意報	○	○		○	○	○	○	○			○	○				○	○	○	
	高潮注意報														○	○				
2024/11/7 2:49	強風注意報	○	○		○	○	○	○	○			○	○	○	○	○	○	○	○	○
	波浪注意報	○	○		○	○	○	○	○			○	○				○	○	○	
	高潮注意報														○	○				
2024/11/7 5:39	強風注意報	解	解		解	解	解	解	解			解	解	解	解	解	解	解	解	解
	波浪注意報	○	○		○	○	○	○	○			○	○				○	○	○	
	高潮注意報														○	○				
2024/11/7 8:02	波浪注意報	○	○		○	○	○	○	○			○	○				○	○	○	
	高潮注意報														解	解				
2024/11/7 10:06	波浪注意報	○	○		○	○	○	○	○			○	○				○	○	○	
2024/11/7 15:03	波浪注意報	○	○		○	○	○	○	○			○	○				○	○	○	
	霜注意報	●	●	●		●	●	●	●											
2024/11/7 20:14	波浪注意報	解	解		解	解	解	解	解			○	○				解	解	解	
	霜注意報	○	○	○		○	○	○	○											
2024/11/7 23:35	波浪注意報											解	解							
	霜注意報	○	○	○		○	○	○	○											
2024/11/8 7:19	霜注意報	解	解	解		解	解	解	解											
2024/11/8 14:45	霜注意報	●	●	●		●	●	●	●			●	●	●	●	●	●	●	●	●
2024/11/9 7:18	霜注意報	解	解	解		解	解	解	解			解	解	解	解	解	解	解	解	解
2024/11/10 4:06	乾燥注意報	●	●	●	●	●	●	●	●	●	●									
2024/11/10 19:40	乾燥注意報	解	解	解	解	解	解	解	解	解	解									
2024/11/15 16:03	高潮注意報														●	●				
2024/11/16 4:39	高潮注意報														解	解				
2024/11/16 16:07	高潮注意報														●	●				
2024/11/17 5:42	雷注意報	●	●	●	●	●	●	●	●	●	●	●	●	●	●	●	●	●	●	●
	強風注意報	●	●		●	●	●	●	●			●	●	●	●	●	●	●	●	
	高潮注意報														○	○				
2024/11/17 10:18	雷注意報	○	○	○	○	○	○	○	○	○	○	○	○	○	○	○	○	○	○	○
	強風注意報	○	○		○	○	○	○	○			○	○	○	○	○	○	○	○	
	波浪注意報	●	●		●	●	●	●	●			●	●	●	●	●	●	●	●	
	高潮注意報														○	○				
2024/11/17 16:46	雷注意報	解	解	解	解	解	解	解	解	解	解	解	解	解	解	解	解	解	解	解
	強風注意報	○	○		○	○	○	○	○			○	○	○	○	○	○	○	○	
	波浪注意報	○	○		○	○	○	○	○			○	○	○	○	○	○	○	○	
	高潮注意報														○	○				
2024/11/17 20:46	強風注意報	解	解		解	解	解	解	解			解	解	解	解	解	解	解	解	
	波浪注意報	○	○		○	○	○	○	○			○	○	○	○	○	○	○	○	
	高潮注意報														○	○				
2024/11/18 6:01	強風注意報	●	●		●	●	●	●	●			●	●	●	●	●	●	●	●	
	波浪注意報	○	○		○	○	○	○	○			○	○	○	○	○	○	○	○	
	高潮注意報														解	解				
2024/11/18 15:56	強風注意報	○	○		○	○	○	○	○			○	○	○	○	○	○	○	○	
	波浪注意報	○	○		○	○	○	○	○			○	○	○	○	○	○	○	○	
	高潮注意報														●	●				
2024/11/18 23:45	強風注意報	○	○		○	○	○	○	○			○	○	○	○	○	○	○	○	
	波浪注意報	○	○		○	○	○	○	○			○	○	○	○	○	○	○	○	
	高潮注意報														○	○				
2024/11/19 4:15	強風注意報	解	解		解	解	解	解	解			解	解	解	解	解	解	解	解	
	波浪注意報	○	○		○	○	○	○	○			○	○	○	○	○	○	○	○	
	高潮注意報														解	解				
2024/11/19 10:15	波浪注意報	○	○		○	○	○	○	○			○	○	○	○	○	○	○	○	
2024/11/19 14:46	波浪注意報	解	解		解	解	解	解	解			解	解	解	解	解	解	解	解	
2024/11/20 16:05	高潮注意報														●	●				
2024/11/21 4:12	雷注意報											●	●	●	●	●	●	●	●	●
	高潮注意報														○	○				

●:発表　◇:特別警報から警報　▽:特別警報から注意報　▼:警報から注意報　○:継続　解:解除
浸:浸水害　土:土砂災害　土浸:土砂災害、浸水害　***斜体字:発表***　下線:特別警報から警報　警報から注意報

発表時刻	警報 注意報	金沢市	かほく市	津幡町	内灘町	小松市	加賀市	白山市	能美市	川北町	野々市市	輪島市	珠洲市	穴水町	能登町	七尾市	羽咋市	志賀町	宝達志水町	中能登町
2024/11/21 7:29	雷注意報	●	●	●	●	●	●	●	●	●	●	○	○	○	○	○	○	○	○	○
	高潮注意報														解	解				
2024/11/21 8:48	雷注意報	○	○	○	○	○	○	○	○	○	○	○	○	○	○	○	○	○	○	○
	洪水注意報																	●		
2024/11/21 17:17	雷注意報	○	○	○	○	○	○	○	○	○	○	○	○	○	○	○	○	○	○	○
	洪水注意報																	解		
2024/11/22 4:55	雷注意報	○	○	○	○	○	○	○	○	○	○	○	○	○	○	○	○	○	○	○
	強風注意報											●	●	●	●	●	●	●	●	●
2024/11/22 10:45	雷注意報	○	○	○	○	○	○	○	○	○	○	○	○	○	○	○	○	○	○	○
	強風注意報	●	●		●	●	●	●	●			○	○	○	○	○	○	○	○	○
2024/11/22 14:44	雷注意報	○	○	○	○	○	○	○	○	○	○	○	○	○	○	○	○	○	○	○
	強風注意報	○	○		○	○	○	○	○			○	○	○	○	○	○	○	○	○
	波浪注意報	●	●		●	●	●	●	●			●	●				●	●	●	
2024/11/22 16:03	雷注意報	○	○	○	○	○	○	○	○	○	○	○	○	○	○	○	○	○	○	○
	強風注意報	○	○		○	○	○	○	○			○	○	○	○	○	○	○	○	○
	波浪注意報	○	○		○	○	○	○	○			○	○				○	○	○	
2024/11/22 23:40	雷注意報	解	解	解	解	解	解	解	解	解	解	○	○	○	○	○	○	○	○	○
	強風注意報	解	解		解	解	解	解	解			解	解	解	解	解	解	解	解	解
	波浪注意報	○	○		○	○	○	○	○			○	○				○	○	○	
2024/11/23 4:40	雷注意報											○	○	○	○	○	○	○	○	○
	波浪注意報	○	○		○	○	○	○	○			○	○	●	●	●	○	○	○	
2024/11/23 10:26	雷注意報											解	解	解	解	解	解	解	解	解
	波浪注意報	○	○		○	○	○	○	○			○	○	○	○	○	○	○	○	
2024/11/23 16:09	波浪注意報	○	○		○	○	○	○	○			○	○	○	○	○	○	○	○	
2024/11/24 4:02	波浪注意報	解	解		解	解	解	解	解			解	解	○	○	○	解	解	解	
2024/11/24 11:33	波浪注意報													解	解	解				
2024/11/26 4:10	強風注意報	●	●		●	●	●	●	●			●	●	●	●	●	●	●	●	
2024/11/26 10:10	強風注意報	○	○		○	○	○	○	○			○	○	○	○	○	○	○	○	
	波浪注意報											●	●							
2024/11/26 14:55	強風注意報	○	○	●	○	○	○	○	○	●	●	○	○	○	○	○	○	○	○	●
	波浪注意報											○	○							
	高潮注意報														●	●				
2024/11/26 16:01	強風注意報	○	○	○	○	○	○	○	○	○	○	○	○	○	○	○	○	○	○	○
	波浪注意報	●	●		●	●	●	●	●			○	○				●	●	●	
	高潮注意報														○	○				
2024/11/26 23:38	強風注意報	解	解	解	解	解	解	解	解	解	解	解	解	解	解	解	解	解	解	解
	波浪注意報	○	○		○	○	○	○	○			○	○				○	○	○	
	高潮注意報														○	○				
2024/11/27 4:39	強風注意報	●	●		●	●	●	●	●			●	●	●	●	●	●	●	●	
	波浪注意報	○	○		○	○	○	○	○			○	○				○	○	○	
	高潮注意報														○	○				
2024/11/27 6:42	雷注意報	●	●	●	●	●	●	●	●	●	●	●	●	●	●	●	●	●	●	●
	強風注意報	○	○		○	○	○	○	○			○	○	○	○	○	○	○	○	
	波浪注意報	○	○		○	○	○	○	○			○	○				○	○	○	
	高潮注意報														○	○				
2024/11/27 12:03	雷注意報	○	○	○	○	○	○	○	○	○	○	○	○	○	○	○	○	○	○	○
	強風注意報	○	○	●	○	○	○	○	○	●	●	○	○	○	○	○	○	○	○	●
	波浪注意報	○	○		○	○	○	○	○			○	○				○	○	○	
	高潮注意報														○	○				
2024/11/27 19:45	波浪警報											●	●							
	雷注意報	○	○	○	○	○	○	○	○	○	○	○	○	○	○	○	○	○	○	○
	強風注意報	○	○	○	○	○	○	○	○	○	○	○	○	○	○	○	○	○	○	○
	波浪注意報	○	○		○	○	○	○	○								○	○	○	
	高潮注意報														○	○				
2024/11/28 2:43	波浪警報											○	○							
	雷注意報	○	○	○	○	○	○	○	○	○	○	○	○	○	○	○	○	○	○	○
	強風注意報	○	○	○	○	○	○	○	○	○	○	○	○	○	○	○	○	○	○	○
	波浪注意報	○	○		○	○	○	○	○								○	○	○	
	高潮注意報														解	解				
2024/11/28 7:05	波浪警報											○	○				●	●	●	
	雷注意報	○	○	○	○	○	○	○	○	○	○	○	○	○	○	○	○	○	○	○
	強風注意報	○	○	○	○	○	○	○	○	○	○	○	○	○	○	○	○	○	○	○
	波浪注意報	○	○		○	○	○	○	○											
2024/11/28 7:51	波浪警報											○	○				○	○	○	
	大雨注意報																●			●
	雷注意報	○	○	○	○	○	○	○	○	○	○	○	○	○	○	○	○	○	○	○
	強風注意報	○	○	○	○	○	○	○	○	○	○	○	○	○	○	○	○	○	○	○
	波浪注意報	○	○		○	○	○	○	○											
2024/11/28 8:59	波浪警報											○	○				○	○	○	
	大雨注意報	●	●	●	●						●						○			○
	雷注意報	○	○	○	○	○	○	○	○	○	○	○	○	○	○	○	○	○	○	○
	強風注意報	○	○	○	○	○	○	○	○	○	○	○	○	○	○	○	○	○	○	○
	波浪注意報	○	○		○	○	○	○	○											
2024/11/28 10:06	波浪警報											○	○				○	○	○	
	大雨注意報	○	○	○	○						○					●	○	●		○
	雷注意報	○	○	○	○	○	○	○	○	○	○	○	○	○	○	○	○	○	○	○
	強風注意報	○	○	○	○	○	○	○	○	○	○	○	○	○	○	○	○	○	○	○
	波浪注意報	○	○		○	○	○	○	○											

●:発表　◇:特別警報から警報　▽:特別警報から注意報　▼:警報から注意報　○:継続　解:解除
浸:浸水害　土:土砂災害　土浸:土砂災害、浸水害　***斜体字:発表***　下線:特別警報から警報　警報から注意報

発表時刻	警報 注意報	金沢市	かほく市	津幡町	内灘町	小松市	加賀市	白山市	能美市	川北町	野々市市	輪島市	珠洲市	穴水町	能登町	七尾市	羽咋市	志賀町	宝達志水町	中能登町
2024/11/28 12:31	波浪警報											○	○				○	○	○	
	大雨注意報	○	○	○	○						○					○	○	○		○
	雷注意報	○	○	○	○	○	○	○	○	○	○	○	○	○	○	○	○	○	○	○
	強風注意報	○	○	○	○	○	○	○	○	○	○	○	○	○	○	○	○	○	○	○
	波浪注意報	○	○		○	○	○	○	○											
	高潮注意報	●	●		●			●							●	●	●			
2024/11/28 16:13	波浪警報											○	○				○	○	○	
	大雨注意報	○	○	○	○						○					○	○	○	●	○
	雷注意報	○	○	○	○	○	○	○	○	○	○	○	○	○	○	○	○	○	○	○
	強風注意報	○	○	○	○	○	○	○	○	○	○	○	○	○	○	○	○	○	○	○
	波浪注意報	○	○		○	○	○	○	○											
	高潮注意報	○	○		○			○							○	○	○			
2024/11/28 17:10	波浪警報											○	○				○	○	○	
	大雨注意報	○	○	○	○						○					○	○	○	○	○
	雷注意報	○	○	○	○	○	○	○	○	○	○	○	○	○	○	○	○	○	○	○
	強風注意報	○	○	○	○	○	○	○	○	○	○	○	○	○	○	○	○	○	○	○
	波浪注意報	○	○		○	○	○	○	○											
	洪水注意報															●		●		
	高潮注意報	○	○		○			○							○	○	○			
2024/11/28 21:24	波浪警報	●	●		●	●	●	●	●			○	○				○	○	○	
	大雨注意報	○	○	○	○						○					○	○	○	○	○
	雷注意報	○	○	○	○	○	○	○	○	○	○	○	○	○	○	○	○	○	○	○
	強風注意報	○	○	○	○	○	○	○	○	○	○	○	○	○	○	○	○	○	○	○
	洪水注意報															○		○		
	高潮注意報	○	○		○			○							○	○	○			
2024/11/28 22:10	波浪警報	○	○		○	○	○	○	○			○	○				○	○	○	
	大雨注意報	○	○	○	○						○			●		○	○	○	○	○
	雷注意報	○	○	○	○	○	○	○	○	○	○	○	○	○	○	○	○	○	○	○
	強風注意報	○	○	○	○	○	○	○	○	○	○	○	○	○	○	○	○	○	○	○
	洪水注意報															○		○		
	高潮注意報	○	○		○			○							○	○	○			
2024/11/28 23:34	波浪警報	○	○		○	○	○	○	○			○	○				○	○	○	
	大雨注意報	○	○	○	○			●			○	●		○	●	○	○	○	○	○
	雷注意報	○	○	○	○	○	○	○	○	○	○	○	○	○	○	○	○	○	○	○
	強風注意報	○	○	○	○	○	○	○	○	○	○	○	○	○	○	○	○	○	○	○
	洪水注意報															○		○		
	高潮注意報	○	○		○			○							○	○	○			
2024/11/29 3:29	大雨警報	*土*																		
	波浪警報	○	○		○	○	○	○	○			○	○				○	○	○	
	大雨注意報		○	○	○			○			○	○		○	○	○	○	○	○	○
	雷注意報	○	○	○	○	○	○	○	○	○	○	○	○	○	○	○	○	○	○	○
	強風注意報	○	○	○	○	○	○	○	○	○	○	○	○	○	○	○	○	○	○	○
	洪水注意報	●	●	●	●											○		○		
	高潮注意報	○	○		○			○							○	○	○			
2024/11/29 4:21	大雨警報	土																		
	波浪警報	○	○		○	○	○	○	○			○	○				○	○	○	
	大雨注意報		○	○	○			○			○	○	●	○	○	○	○	○	○	○
	雷注意報	○	○	○	○	○	○	○	○	○	○	○	○	○	○	○	○	○	○	○
	強風注意報	○	○	○	○	○	○	○	○	○	○	○	○	○	○	○	○	○	○	○
	洪水注意報	○	○	○	○											○		○		
	高潮注意報	○	○		○			○							○	○	○			
2024/11/29 6:58	大雨警報	土																		
	波浪警報	○	○		○	○	○	○	○			○	○				○	○	○	
	大雨注意報		○	○	○	●		○	●		○	○	○	○	○	○	○	○	○	○
	雷注意報	○	○	○	○	○	○	○	○	○	○	○	○	○	○	○	○	○	○	○
	強風注意報	○	○	○	○	○	○	○	○	○	○	○	○	○	○	○	○	○	○	○
	洪水注意報	○	○	○	○											○		○		
	高潮注意報	解	解		解			解							○	○	解			
2024/11/29 10:26	大雨警報	土																		
	波浪警報	○	○		○	○	○	○	○			○	○				○	○	○	
	大雨注意報		○	○	○	○	●	○	○	●	○	○	○	○	○	○	○	○	○	○
	雷注意報	○	○	○	○	○	○	○	○	○	○	○	○	○	○	○	○	○	○	○
	強風注意報	○	○	○	○	○	○	○	○	○	○	○	○	○	○	○	○	○	○	○
	洪水注意報	○	○	○	○											解		解		
	高潮注意報														○	○				
2024/11/29 11:36	大雨警報	土																		
	大雨注意報		○	○	○	○	○	○	○	○	○	○	○	○	○	○	○	○	○	○
	雷注意報	○	○	○	○	○	○	○	○	○	○	○	○	○	○	○	○	○	○	○
	強風注意報	○	○	○	○	○	○	○	○	○	○	○	○	○	○	○	○	○	○	○
	波浪注意報	▼	▼		▼	▼	▼	▼	▼			▼	▼				▼	▼	▼	
	洪水注意報	○	○	○	○															
	高潮注意報														○	○				
2024/11/29 16:13	大雨警報	土	*土*	*土*																
	大雨注意報				○	○	○	○	○	○	○	○	○	○	○	○	○	○	○	○
	雷注意報	○	○	○	○	○	○	○	○	○	○	○	○	○	○	○	○	○	○	○
	強風注意報	○	○	○	○	○	○	○	○	○	○	○	○	○	○	○	○	○	○	○
	波浪注意報	○	○		○	○	○	○	○			○	○				○	○	○	
	洪水注意報	解	解	解	解															
	高潮注意報														○	○				

●:発表　◇:特別警報から警報　▽:特別警報から注意報　▼:警報から注意報　○:継続　解:解除
浸:浸水害　土:土砂災害　土浸:土砂災害、浸水害　***斜体字:発表***　下線:特別警報から警報　警報から注意報

発表時刻	警報 注意報	金沢市	かほく市	津幡町	内灘町	小松市	加賀市	白山市	能美市	川北町	野々市市	輪島市	珠洲市	穴水町	能登町	七尾市	羽咋市	志賀町	宝達志水町	中能登町
2024/11/30 3:04	大雨警報	土	土	土		***土***														
	大雨注意報				○		○	○	○	○	○	○	○	○	○	○	○	○	○	○
	雷注意報	○	○	○	○	○	○	○	○	○	○	○	○	○	○	○	○	○	○	○
	強風注意報	○	○	○	○	○	○	○	○	○	○	○	○	○	○	○	○	○	○	○
	波浪注意報	○	○		○	○	○	○	○			○	○				○	○	○	
	高潮注意報														○	○				
2024/11/30 3:31	大雨警報	土	土	土		土			***土***											
	大雨注意報				○		○	○		○	○	○	○	○	○	○	○	○	○	○
	雷注意報	○	○	○	○	○	○	○	○	○	○	○	○	○	○	○	○	○	○	○
	強風注意報	○	○	○	○	○	○	○	○	○	○	○	○	○	○	○	○	○	○	○
	波浪注意報	○	○		○	○	○	○	○			○	○				○	○	○	
	洪水注意報	●	●	●	●															
	高潮注意報														○	○				
2024/11/30 5:11	大雨警報	土	土	土		土			土											
	大雨注意報				○		○	○		○	○	○	○	○	○	○	○	○	○	○
	雷注意報	○	○	○	○	○	○	○	○	○	○	○	○	○	○	○	○	○	○	○
	強風注意報	○	○	○	○	○	○	○	○	○	○	○	○	○	○	○	○	○	○	○
	波浪注意報	○	○		○	○	○	○	○			○	○				○	○	○	
	洪水注意報	○	○	○	○															
	高潮注意報														解	解				
2024/11/30 10:17	大雨警報	土	土	土		土			土											
	大雨注意報				○		○	○		○	○	○	○	○	○	○	○	○	○	○
	雷注意報	○	○	○	○	○	○	○	○	○	○	○	○	○	○	○	○	○	○	○
	強風注意報	○	○	○	○	○	○	○	○	○	○	○	○	○	○	○	○	○	○	○
	波浪注意報	○	○		○	○	○	○	○			○	○				○	○	○	
	洪水注意報	解	解	解	解															
2024/11/30 11:02	大雨注意報	▼	▼	▼	○	▼	○	○	▼	○	○	○	○	○	○	○	○	○	○	○
	雷注意報	○	○	○	○	○	○	○	○	○	○	○	○	○	○	○	○	○	○	○
	強風注意報	○	○	○	○	○	○	○	○	○	○	○	○	○	○	○	○	○	○	○
	波浪注意報	○	○		○	○	○	○	○			○	○				○	○	○	
2024/11/30 13:04	大雨注意報	○	○	○	○	○	○	○	○	○	○	○	○	○	○	○	○	○	○	○
	雷注意報	○	○	○	○	○	○	○	○	○	○	○	○	○	○	○	○	○	○	○
	強風注意報	○	○	○	○	○	○	○	○	○	○	○	○	○	○	○	○	○	○	○
	波浪注意報	○	○		○	○	○	○	○			○	○				○	○	○	
	高潮注意報														●	●				
2024/11/30 16:03	大雨注意報	○	○	○	○	○	○	○	○	○	○	○	○	○	○	○	○	○	○	○
	雷注意報	○	○	○	○	○	○	○	○	○	○	○	○	○	○	○	○	○	○	○
	強風注意報	○	○	○	○	○	○	○	○	○	○	○	○	○	○	○	○	○	○	○
	波浪注意報	○	○		○	○	○	○	○			○	○				○	○	○	
	高潮注意報														○	○				
2024/11/30 21:17	大雨注意報	○	○	○	○	○	○	○	○	○	○	○	○	○	○	○	○	○	○	○
	雷注意報	解	解	解	解	解	解	解	解	解	解	解	解	解	解	解	解	解	解	解
	強風注意報	解	解	解	解	解	解	解	解	解	解	解	解	解	解	解	解	解	解	解
	波浪注意報	○	○		○	○	○	○	○			○	○				○	○	○	
	高潮注意報														○	○				

令和6年1月1日16時10分頃の石川県能登地方の地震による地盤の緩みを考慮し、揺れの大きかった石川県志賀町、七尾市、輪島市、珠洲市、穴水町、中能登町、能登町、羽咋市、宝達志水町、金沢市、小松市、加賀市、かほく市、能美市について、大雨警報・注意報の発表基準(土壌雨量指数基準)を引き下げた暫定基準を設けて運用しています。

令和6年1月1日16時10分頃の石川県能登地方の地震による河道埋塞(かどうまいそく)等の状況を考慮し、石川県志賀町、七尾市、輪島市、珠洲市、穴水町、中能登町、能登町について、1月9日より洪水警報・注意報の発表基準(流域雨量指数基準)を引き下げて運用しています。

令和6年能登半島地震により海岸堤防等の被害や地盤変動等の影響を受けている地域では、特に満潮時の潮位が高くなる大潮の時期を中心に、浸水や冠水が起こりやすくなっています。このため、七尾市、能登町では、7月4日より当分の間、高潮警報・注意報の発表基準について、これまでの基準から引き下げた暫定基準を設けて運用しています。

気象情報等発表状況

(1)石川県気象情報

年月	発表日時分	標　　題
2024年11月	1日05時51分	大雨に関する石川県気象情報　第2号
	1日16時20分	大雨に関する石川県気象情報　第3号
	2日05時32分	大雨に関する石川県気象情報　第4号
	2日17時21分	大雨に関する石川県気象情報　第5号
	4日20時34分	雷と突風及び降ひょうに関する石川県気象情報 第1号(図情報)
	5日16時24分	雷と突風及び降ひょうに関する石川県気象情報　第1号
	6日05時08分	雷と突風及び降ひょうに関する石川県気象情報　第2号
	15日15時53分	雪に関する石川県気象情報　第1号
	20日16時19分	雷と突風及び降ひょうに関する石川県気象情報　第1号
	21日05時35分	雷と突風及び降ひょうに関する石川県気象情報　第2号
	21日16時28分	雷と突風及び降ひょうに関する石川県気象情報　第3号
	22日05時49分	雷と突風及び降ひょうに関する石川県気象情報　第4号
	22日16時26分	雷と突風及び降ひょうに関する石川県気象情報　第5号
	26日17時07分	高波と雷及び突風に関する石川県気象情報　第1号
	27日05時39分	高波と雷及び突風に関する石川県気象情報　第2号
	27日17時01分	高波と大雨及び雷に関する石川県気象情報　第3号
	28日05時58分	高波と大雨及び雷に関する石川県気象情報　第4号
	28日17時05分	高波と大雨及び雷に関する石川県気象情報　第5号
	29日05時32分	高波と大雨及び雷に関する石川県気象情報　第6号
	29日17時05分	大雨と高波及び雷に関する石川県気象情報　第7号
	30日05時42分	大雨と高波及び雷に関する石川県気象情報　第8号
	30日11時36分	大雨と雷及び突風に関する石川県気象情報　第9号
	30日16時27分	大雨と雷及び突風に関する石川県気象情報　第10号

(2)石川県竜巻注意情報

年月	発表日時分	標　　題	対象地域
2024年11月	4日20時13分	石川県竜巻注意情報　第1号	能登
	4日21時07分	石川県竜巻注意情報　第2号	能登
	4日22時03分	石川県竜巻注意情報　第3号	能登
	28日00時03分	石川県竜巻注意情報　第1号	加賀
	28日03時23分	石川県竜巻注意情報　第2号	加賀
	29日01時43分	石川県竜巻注意情報　第1号	加賀
	29日04時53分	石川県竜巻注意情報　第2号	加賀
	29日23時43分	石川県竜巻注意情報　第1号	能登

(3)指定河川洪水予報

梯川(金沢河川国道事務所 金沢地方気象台　共同発表)

発表日時	標　　題	種　　類
2日15時00分	梯川氾濫注意情報	梯川洪水予報　第1号
2日18時40分	梯川氾濫注意情報解除	梯川洪水予報　第2号

(4)石川県潮位情報

年月	発表日時分	標　　題
2024年11月	13日11時26分	大潮による高い潮位に関する石川県潮位情報　第1号

資料の解説

○ 気象観測値（平均気温・降水量・日照時間）

合計・平均　：日の値を合計・平均して求める。
平　年　値　：1991～2020年（30年間）の累年平均値である。
階 級 区 分：1991～2020年（30年間）の30個の値を小さい値から順に並べ、10個（33.3…%）ずつの3群に分けるように求めた境界値から、「低い（少ない）」、「平年並」、「高い（多い）」に区分して表す。また、低い（少ない）方または高い（多い）方から出現率10%の範囲を、それぞれ「かなり低い（少ない）」、「かなり高い（多い）」と表す。
平均気温（℃）：旬平均は日平均気温の期間平均値。日平均気温は1日の毎正時（1時～24時、日本標準時、以下同様）の気温（24回）の平均値。平年差は平年値との差（℃）。
日照時間（h）：旬合計は日の日照時間の期間合計値。日の日照時間は1日の毎正時の日照時間（24回）の合計値（日の日照時間）。0.1時間未満は「0.0」で表す。平年比は平年値に対する比（%）。2021年3月1日に地上気象観測地点以外のアメダス観測地点では（以下、アメダス）日照計による日照時間の観測を終了し、2021年3月2日から気象衛星観測のデータを用いた「推計気象分布（日照時間）」から得る推計値をアメダスの日照時間データとして提供している。このため、日照時間は2021年3月1日以前の観測値と2021年3月2日以降の推計値をそのまま比較することはできない。
ただし、平年値は推計値相当に補正したものを用いている。
降水量（mm）：旬合計は日降水量の期間合計値。日降水量は1日の毎正時の降水量（24 回）の合計値。0.5mm未満、無降水は「0.0」で表す。平年比は平年値に対する比（%）。

正時の日照時間(降水量)は、前１時間の観測値を合計した日照時間(降水量)である。

（記号無し）　：正常値
数字の右の「)」：準正常値（観測値に欠測があるが許容する観測値数を満たす場合）
数字の右の「]」：資料不足値（観測値に欠測があり許容する観測値数を満たさない場合）
×：欠測（障害等のため値が得られない）
数字の下「_」　：極値（2つ以上ある場合は最新起日の値を表示する）

注1：許容する資料数とは、要素または現象により若干異なるが、全体数の80%を基準とする。
注2：日の合計値は24回（1時～24時）の観測値（前1時間の合計値）を合計して求める。
注3：日の平均値は24回（1時～24時）の観測値を平均して求める（平均風速を除く）。

○ 気象経過図

地域気象観測所・地域雨量観測所（アメダス）の毎日の平均気温・最高気温・最低気温・降水量・日照時間を図示しています。グラフに重ねてある破線は、平年値です。

○ 気象分布図

地域気象観測所・地域雨量観測所（アメダス）の月平均気温の値と平年差、月間日照時間の値と平年比、月降水量の値と平年比、月最深積雪の値と平年比（積雪期のみ）を地図上に示しています。

【観測所】
観測所の配置及び観測種目、所在地等の情報は下記URLに掲載する「観測所一覧表」を参照してください。
観測所一覧表のURL：https://www.data.jma.go.jp/kanazawa/shosai/kansoku.html

― 利用上の注意 ―――――――――――――――――――――――――――――

この資料は速報値です。後日、内容の訂正・追加を行うことがあります。
© 金沢地方気象台　2024
本資料は、東京管区気象台ホームページの利用規約（下記URL）に準拠します。
（https://www.data.jma.go.jp/tokyo/shosai/gyoumu/copyright/copyright.html）

・この資料は、金沢地方気象台ホームページの気象概況にも掲載しています。
（https://www.data.jma.go.jp/kanazawa/shosai/siryou.html）

問い合わせ先：金沢地方気象台
TEL：076(260)1462

情報の閲覧・検索のご案内

石川県気象概況に掲載されていないデータや最新のデータについては、
気象庁ホームページ（https://www.jma.go.jp/jma/index.html）や、
金沢地方気象台ホームページ（https://www.data.jma.go.jp/kanazawa/index.html）の石川県版気象庁ＨＰデータリンク集をご覧ください。

☆石川県版気象庁ＨＰデータリンク集からのデータ検索や取得

（https://www.data.jma.go.jp/kanazawa/shosai/datalink.html）

- **警報・注意報、気象情報**…石川県の現在発表されている情報が閲覧できます。
- **過去の気象災害**…石川県で突風や大雨、台風等で災害があった場合の気象状況を取りまとめた気象速報を閲覧できます。
- **天気予報、週間予報、２週間気温予報、1か月予報、早期天候情報、3か月予報**…現在発表されている情報を閲覧できます。
- **日々の天気図**…過去の天気図を閲覧できます。
- **台風経路図**…過去の台風の経路の資料を検索できます。

☆気象庁ＨＰからの観測データの検索や取得

- **過去の気象データ・ダウンロード**
  データはCSVファイルとしてダウンロードできますので、簡便に市販の表計算ソフトに取り込むことができます。
（https://www.data.jma.go.jp/risk/obsdl/index.php）

- **石川県内の過去の気象データ**
  アメダスを含む各観測所の平年値（年・月・旬毎）や観測史上1～10位の値等を閲覧できます。
（ https://www.data.jma.go.jp/obd/stats/etrn/index.php?prec_no=56&block_no=&year=&month=&day=&view=）

- **天候の状況**
  低温・少雨・日照不足などの状況を、全国各地点の気温・降水量・日照時間の5日以上の平均(合計)値やその平年差・平年比でも検索できます。
（https://www.data.jma.go.jp/obd/stats/data/mdrr/tenkou/indexTenkouTem5dhi.html）

- **気候リスク管理**
  2週目以降の気温の予測資料の検索や、1か月予報や早期天候情報に用いる気温予測データ（ガイダンス）をCSV形式で取得できます。
（https://www.data.jma.go.jp/risk/）

- **地球環境・気候**
  異常気象、最近の天候、地球温暖化に関するリンクがまとめられています。
（https://www.data.jma.go.jp/cpdinfo/menu/index.html）

- **石川県内の生物季節観測の情報**
  うめ、さくら、あじさい、すすき、いちょう、かえで等の開花や紅（黄）葉の生物季節観測に関する情報が閲覧できます。
（https://www.data.jma.go.jp/sakura/data/index.html）

- **過去の災害をもたらした台風・大雨・地震・火山噴火等の自然現象のとりまとめ資料**
  暴風・豪雨・地震等の自然現象による災害が発生した場合に、災害を引き起こした現象や気象庁のとった措置等の概要を取り纏めた災害時自然現象報告書を閲覧できます。
（https://www.jma.go.jp/jma/kishou/know/saigai_link.html）