



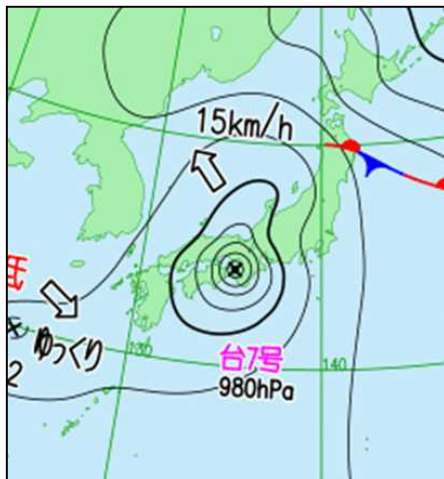
速報 8月25日号
令和5年
(2023年)

関空島 WEATHER REPORT

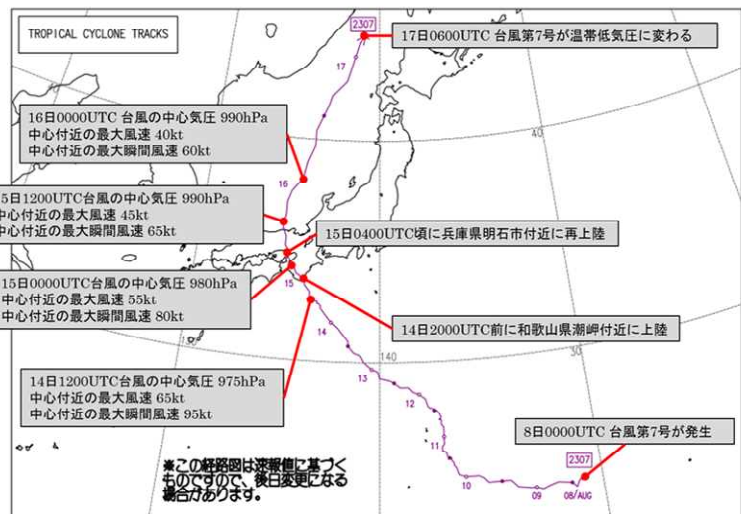
台風第7号に係る関西国際空港の気象について

1 概況

台風第7号は、8月8日00UTCに南鳥島近海で発生し、北西に進みながら14日20UTC前に中心の気圧が975hPa、最大風速60kt、最大瞬間風速85ktで和歌山県潮岬付近に上陸しました。その後、1時間におよそ10～15km/hで北西に進みながら近畿地方を北上し、15日00UTC（第1図）から03UTCにかけては和歌山市付近から関西国際空港付近を北西に進み、15日04UTC頃に兵庫県明石市付近に再上陸しました。その後、日本海を北上して17日06UTCに北海道の西で温帯低気圧に変わりました（第2図）。



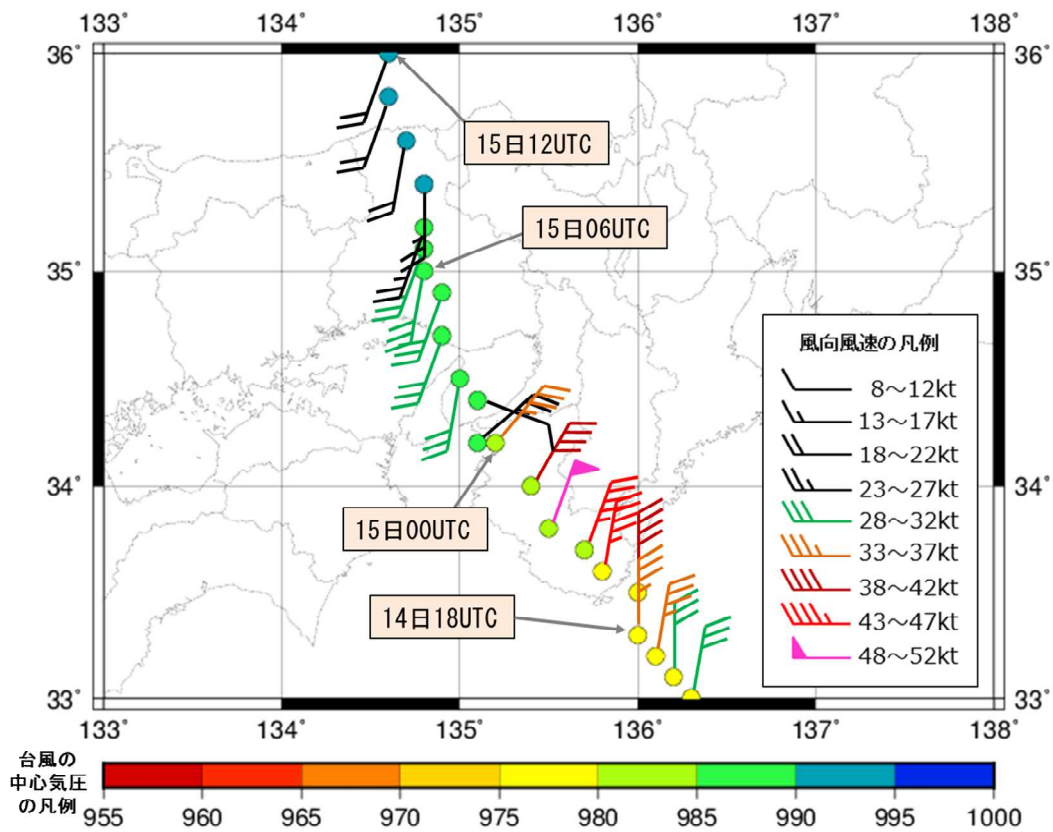
第1図 速報天気図（8月15日00UTC）



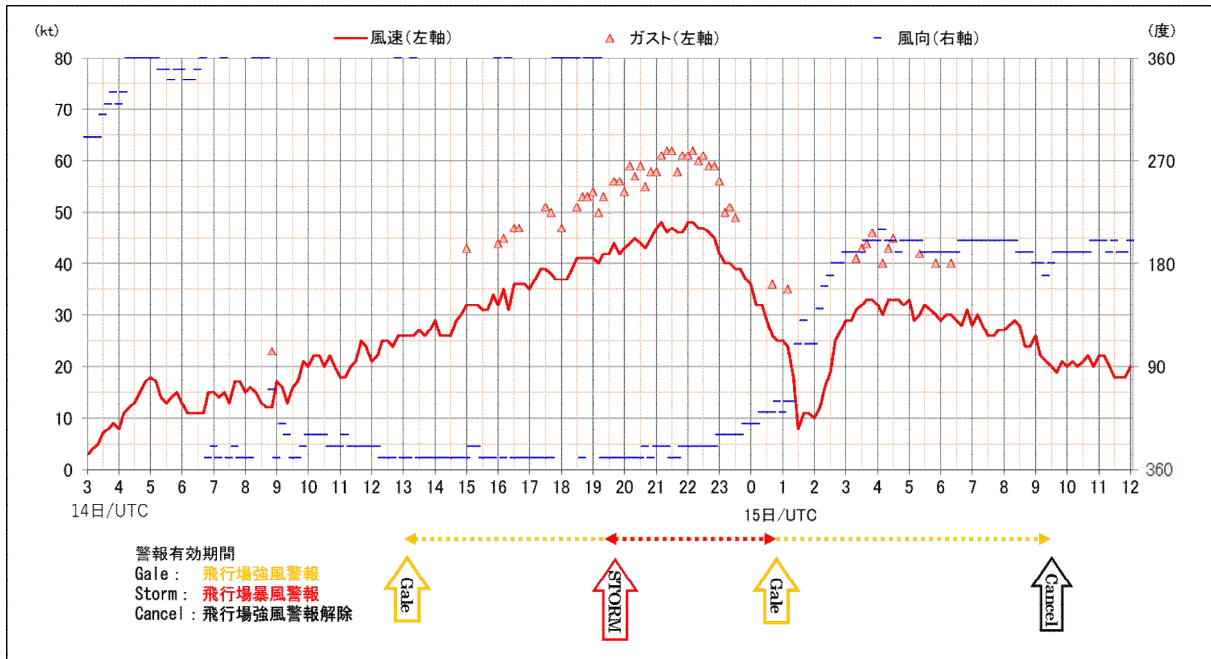
第2図 台風経路図

2 関西国際空港の気象実況

関西国際空港では、台風接近中の14日2120UTCに最大瞬間風速が62ktで風向が020°、14日2210UTCに最大風速が48ktで風向が020°を観測しました。台風が最接近した昼前には風は一旦弱まりましたが、昼過ぎから平均風速30kt前後の吹き返しの南よりの強風が数時間続きました（第3図、第4図）。14日から15日の2日間の総降水量は73.0mmでした。



第3図 14日15UTCから15日12UTCまでの1時間毎の台風位置、中心気圧
 関西国際空港の風向風速 (METAR AUTO 報)
 (この台風の位置は速報値に基づくものですので、後日変更になる場合があります)



第4図 関西国際空港のMETAR AUTO報 (10分毎)の風向と風速及び飛行場警報発表期間
 (14日0300UTC~15日1200UTC)

3 台風説明会の開催や飛行場警報等の発表状況

台風第7号に関する台風説明会の開催状況並びに関西国際空港に対する飛行場予報（TAF）、飛行場警報、飛行場気象情報及び飛行場気象解説情報（臨時）の発表状況は、以下のとおりです。

（1）台風説明会

12日 0630UTC 台風第7号に関する説明会（リモート開催）

14日 0230UTC 台風第7号に関する説明会（リモート開催）

（2）飛行場予報（TAF）【14日0000UTC～15日0600UTC】

FTJP31 RJBB 132300

TAF RJBB 132305Z 1400/1506 02014KT 9000 -SHRA FEW015 BKN040

BECMG 1403/1405 01024KT

BECMG 1405/1407 01026G38KT 3000 SHRA BR FEW005 BKN008 BKN015

BECMG 1412/1415 03036G48KT 4000 SHRA BR

BECMG 1503/1506 20035G47KT 2000 +SHRA BR FEW003 BKN005 BKN008

FEW020CB=

FTJP31 RJBB 140500

TAF RJBB 140511Z 1406/1512 36021KT 8000 -SHRA FEW008 SCT015 BKN025

TEMPO 1406/1412 4000 SHRA BR FEW005 BKN008 BKN015

BECMG 1412/1414 02036G48KT

TEMPO 1421/1503 2000 +SHRA BR FEW003 BKN007 BKN015 FEW020CB

BECMG 1500/1503 21034G45KT

BECMG 1509/1512 21024KT=

FTJP31 RJBB 141100

TAF RJBB 141105Z 1412/1518 02024G35KT 8000 -SHRA FEW008 SCT015 BKN025

BECMG 1412/1414 02034G45KT

BECMG 1418/1420 02044G55KT

BECMG 1500/1503 20040G51KT

TEMPO 1503/1509 2000 +SHRA BR FEW003 BKN007 BKN015 FEW020CB

BECMG 1509/1512 20030G41KT=

FTJP31 RJBB 141100 AAA

TAF AMD RJBB 141543Z 1415/1518 02040G54KT 6000 -SHRA FEW008 SCT015 BKN025

TEMPO 1415/1500 2000 +SHRA BR FEW003 BKN009 BKN015 FEW020CB

BECMG 1503/1506 20040G51KT

TEMPO 1503/1512 2000 +SHRA BR FEW003 BKN009 BKN015 FEW020CB

BECMG 1515/1518 19030G41KT=

FTJP31 RJBB 141700

TAF RJBB 141705Z 1418/1600 02040G54KT 6000 -SHRA FEW008 SCT015 BKN025

TEMPO 1418/1502 2000 +SHRA BR FEW003 BKN009 BKN015 FEW020CB
BECMG 1503/1505 20038G49KT
TEMPO 1504/1512 2000 +SHRA BR FEW003 BKN009 BKN015 FEW020CB
BECMG 1518/1521 19023G34KT=

FTJP31 RJBB 141700 AAA

TAF AMD RJBB 142240Z 1422/1600 05048G60KT 6000 -SHRA FEW008 SCT015 BKN025
TEMPO 1422/1502 2000 +SHRA BR FEW003 BKN009 BKN015 FEW020CB
BECMG 1502/1503 07034G45KT
BECMG 1503/1505 20038G49KT
TEMPO 1504/1512 2000 +SHRA BR FEW003 BKN009 BKN015 FEW020CB
BECMG 1518/1521 19023G34KT=

FTJP31 RJBB 142300

TAF RJBB 142321Z 1500/1606 03048G60KT 6000 -SHRA FEW008 SCT015 BKN025
TEMPO 1500/1510 2000 +SHRA BR FEW003 BKN009 BKN015 FEW020CB
BECMG 1502/1504 20034G45KT
BECMG 1512/1515 19024G35KT=

FTJP31 RJBB 142300 AAA

TAF AMD RJBB 150041Z 1500/1606 06034G45KT 7000 -SHRA FEW008 SCT015 BKN025
TEMPO 1500/1510 2000 +SHRA BR FEW003 BKN009 BKN015 FEW020CB
BECMG 1501/1503 20034G45KT
BECMG 1509/1511 20018KT=

FTJP31 RJBB 150500

TAF RJBB 150512Z 1506/1612 20028KT 8000 -SHRA FEW008 SCT015 BKN025
TEMPO 1506/1512 20034G45KT 3000 SHRA BR FEW003 BKN008 BKN015
BECMG 1515/1517 20018KT=

FTJP31 RJBB 150500 AAA

TAF AMD RJBB 150942Z 1509/1612 20018KT 7000 -SHRA FEW006 SCT015 BKN025
TEMPO 1509/1516 3000 SHRA BR=

(3) 飛行場警報

14日 1135UTC 飛行場強風警報 (発表)
14日 1635UTC 飛行場強風警報 (更新)
14日 1925UTC 飛行場暴風警報 (切替え)
14日 2225UTC 飛行場暴風警報 (更新)
15日 0048UTC 飛行場強風警報 (切替え)
15日 0607UTC 飛行場強風警報 (更新)
15日 0925UTC 飛行場強風警報 (解除)

(4) 飛行場気象情報

- 14日 0428UTC ウィンドシアーに関する飛行場気象情報 (発表)
- 14日 0945UTC ウィンドシアーに関する飛行場気象情報 (更新)
- 14日 1135UTC ウィンドシアーに関する飛行場気象情報 (更新)
- 15日 0925UTC ウィンドシアーに関する飛行場気象情報 (発表)
- 15日 1218UTC ウィンドシアーに関する飛行場気象情報 (解除)

(5) 飛行場気象解説情報 (臨時)

- 14日 0200UTC 関西国際空港 気象解説情報 (台風臨時)

注) この資料は速報としてまとめたもので、
後日訂正や追加を行う場合があります。

発行日：令和5年8月25日
発行元：関西航空地方気象台
編集：航空気象懇談会事務局