

# 兵庫県の気象

令和元年(2019年) 7月

## 掲 載 内 容

気象概況	1
気候表	2
経過図	3
分布図	4～6
警報・注意報発表状況	7～11
気象情報発表状況	12～13
極値	13
情報のご案内	14
地域気象観測所一覧表	15

※ 警報・注意報並びに気象情報の発表状況以外は速報値です。

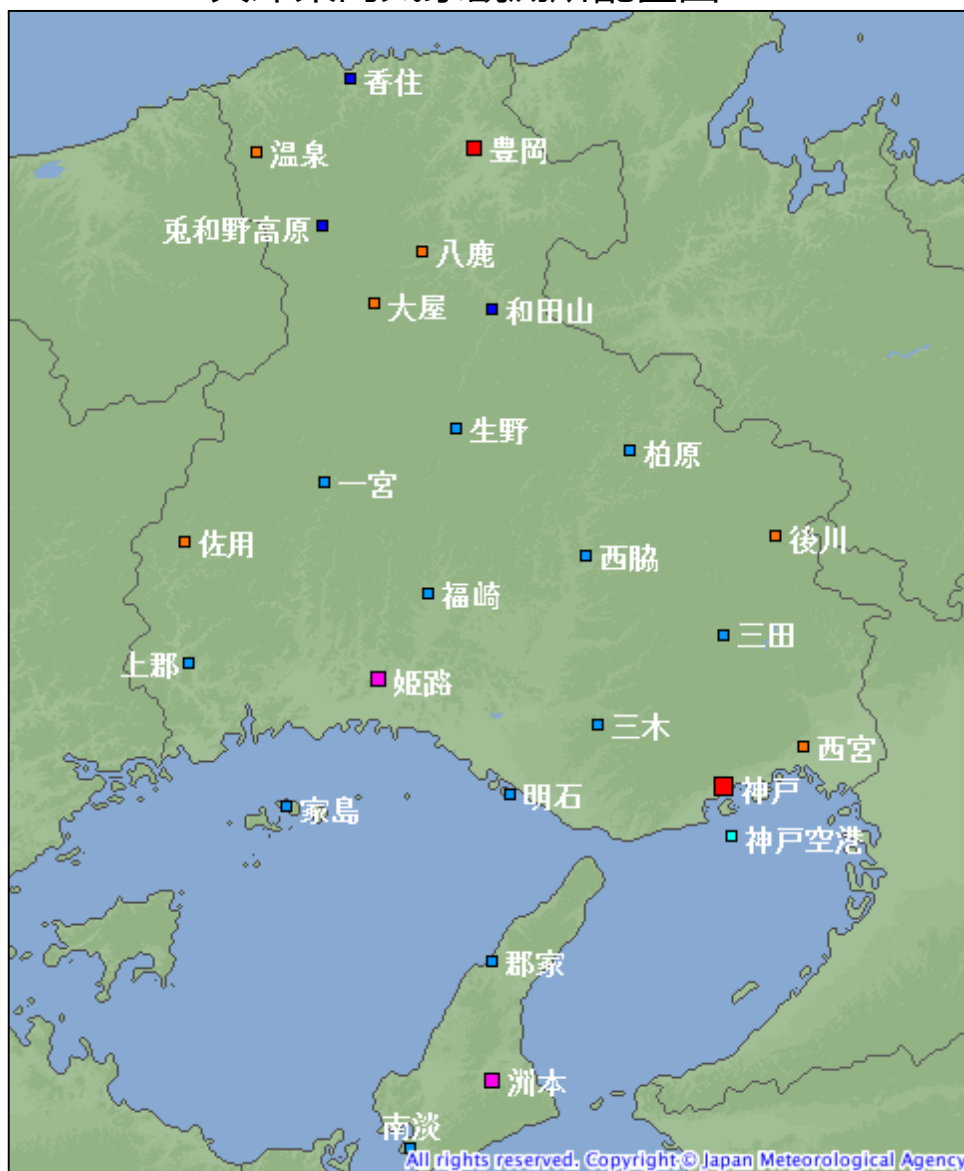
神戸地方気象台

### 観測値 (要素) の解説

要素		最小位数と単位	日別値の求め方とその他の説明	
気温	平均	0.1 °C	毎正時(24回)の平均	
	最高		任意の時刻の最高値	
	最低		任意の時刻の最低値	
日照時間		0.1 h	毎正時(24回)の合計 「-」は不照	
降水量	日降水量	0.5 mm	毎正時(24回)の合計	0.5mm未満は「0.0」と表示、「-」は無降水
	最大1時間		任意の1時間最大値	
天気概況 <sup>※1</sup>			昼:06時~18時、夜:18時~翌日06時	

※1 神戸地方気象台のみ

### 兵庫県内気象観測所配置図



シンボル	観測所の種類	観測要素
■	気象台	気温・降水量・風向風速・日照時間・積雪深・湿度・気圧
■	特別地域気象観測所	気温・降水量・風向風速・日照時間・湿度・気圧
■	特別地域気象観測所	気温・降水量・風向風速・日照時間・積雪深・湿度・気圧
■	地域気象観測所(アメダス)	降水量
■	地域気象観測所(アメダス)	気温・降水量・風向風速
■	地域気象観測所(アメダス)	気温・降水量・風向風速・日照時間
■	地域気象観測所(アメダス)	気温・降水量・風向風速・日照時間・積雪深

## 令和元年 (2019年) 7月の気象概況

この期間は、梅雨前線や湿った空気などの影響を受けて曇りや雨の日が多かった。月の平均気温は、全ての地点で平年並または平年より低く、日照時間は、ほとんどの地点で平年より少ないまたはかなり少なかった。

下旬の後半は、高気圧に覆われて晴れた日が多く、大阪管区気象台は「近畿地方は7月24日ごろ梅明けしたとみられる(速報値)※」と発表した。

※速報値は、後日(9月1日ごろ)確定値として修正される場合がある。  
(近畿地方の梅雨明け 平年：7月21日ごろ 昨年：7月9日ごろ)

上旬：梅雨前線や湿った空気の影響で、曇りや雨の日が続いた。

中旬：梅雨前線や湿った空気の影響で、曇りや雨の日が続いた。

下旬：前半は梅雨前線や湿った空気の影響で、曇りや雨の日が多かったが、後半は台風第6号が去った後は高気圧に覆われて晴れた日が多かった。

日々の気象概況			
日	概況	天気(神戸)	
		06時～18時	18時～翌06時
1	梅雨前線や湿った空気の影響を受ける。	曇一時雨	雨時々曇
2	梅雨前線や湿った空気の影響を受ける。	曇一時雨	曇
3	梅雨前線や湿った空気の影響を受ける。	曇後雨	雨後一時曇
4	梅雨前線や湿った空気の影響を受ける。	曇時々晴	晴一時曇
5	気圧の谷や湿った空気の影響を受ける。	曇	曇
6	気圧の谷や湿った空気の影響を受ける。	曇後一時晴	曇一時晴
7	気圧の谷や湿った空気の影響を受ける。	晴一時曇	晴後薄曇
8	高気圧に覆われるが、次第に湿った空気や上空の寒気の影響を受ける。	薄曇	曇時々雨
9	湿った空気や上空の寒気の影響を受ける。	曇時々雨	曇時々雨
10	湿った空気の影響を受ける。	曇	曇時々雨
11	梅雨前線や湿った空気の影響を受ける。	雨後曇	雨後曇
12	気圧の谷や湿った空気の影響を受ける。	曇後晴	曇一時晴
13	梅雨前線や湿った空気の影響を受ける。	雨時々曇	雨後時々曇
14	梅雨前線や低気圧の影響を受ける。	曇時々雨	雨後曇
15	気圧の谷や湿った空気の影響を受ける。	曇	晴時々曇
16	湿った空気や上空の寒気の影響を受ける。	曇時々晴	曇後時々雨
17	湿った空気や上空の寒気の影響を受ける。	晴時々曇	曇
18	梅雨前線や湿った空気の影響を受ける。	曇後雨	雨
19	梅雨前線や湿った空気の影響を受ける。	雨一時曇	曇時々雨
20	湿った空気の影響を受ける。	曇	曇
21	湿った空気の影響を受ける。	曇	曇時々雨
22	湿った空気の影響を受ける。	雨時々曇、雷を伴う	曇一時大雨、雷を伴う
23	湿った空気や上空の寒気の影響を受ける。	曇時々晴	曇
24	湿った空気や上空の寒気の影響を受ける。	曇後晴	曇後晴
25	湿った空気の影響を受ける。	晴一時曇	晴一時曇
26	高気圧に覆われるが、夜には湿った空気の影響を受ける。	曇時々晴	曇時々晴後一時雨
27	台風第6号や湿った空気の影響を受ける。	曇時々雨	曇
28	湿った空気の影響を受ける。	曇後晴	晴後一時曇
29	高気圧に覆われる。	曇後晴	晴
30	高気圧に覆われるが、北部では昼過ぎから湿った空気の影響を受ける。	晴	晴時々曇
31	高気圧に覆われるが、北部を中心として昼過ぎから湿った空気の影響を受ける。	晴	晴後一時曇

## 令和元年(2019年) 7月の気候表

## 神戸地方気象台、豊岡・姫路・洲本特別地域気象観測所

	要素	平均気温(°C)			日照時間(h)			降水量(mm)		
	官署	本年	平年	階級区分	本年	平年	階級区分	本年	平年	階級区分
上旬	神戸	25.1	25.5	平年並	29.3	54.2	少ない	33.5	58.0	平年並
	豊岡	23.9	24.3	平年並	23.4	41.0	少ない	9.5	59.3	かなり少ない
	姫路	24.5	24.7	平年並	28.3	49.0	少ない	27.5	55.3	平年並
	洲本	23.9	24.1	平年並	29.8	56.2	少ない	39.5	48.3	平年並
中旬	神戸	25.2	26.7	低い	31.2	53.1	少ない	125.0	66.2	多い
	豊岡	23.9	25.3	低い	21.3	39.0	少ない	101.0	83.8	多い
	姫路	24.4	25.9	低い	33.0	47.2	少ない	94.5	70.4	平年並
	洲本	24.3	25.4	低い	28.4	58.5	少ない	159.0	55.6	かなり多い
下旬	神戸	28.6	28.1	平年並	70.6	86.8	少ない	61.0	27.9	多い
	豊岡	28.3	26.9	高い	68.9	68.1	平年並	26.5	37.8	平年並
	姫路	28.2	27.3	高い	66.3	76.8	少ない	17.0	42.1	平年並
	洲本	27.9	26.4	かなり高い	74.7	85.6	平年並	20.0	36.0	平年並
月	神戸	26.4	26.8	平年並	131.1	194.1	少ない	219.5	152.1	多い
	豊岡	25.5	25.5	平年並	113.6	148.1	少ない	137.0	180.9	少ない
	姫路	25.8	26.0	平年並	127.6	172.9	少ない	139.0	167.0	平年並
	洲本	25.5	25.3	平年並	132.9	200.2	かなり少ない	218.5	139.8	多い

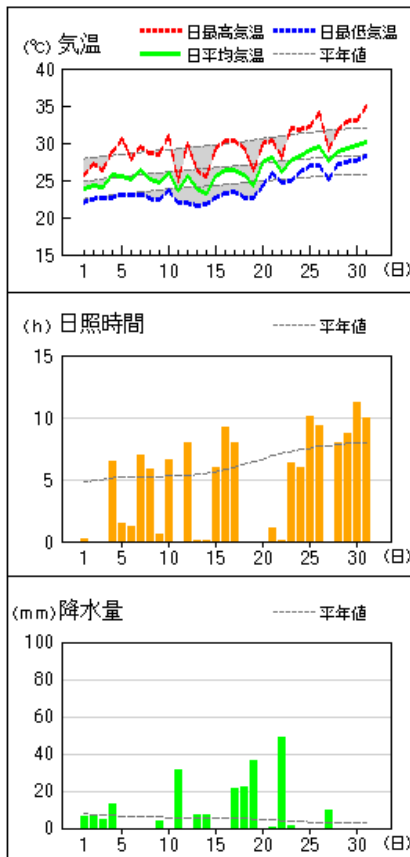
平年値は、1981～2010年の観測値の平均です。

## 値の右にある記号の説明

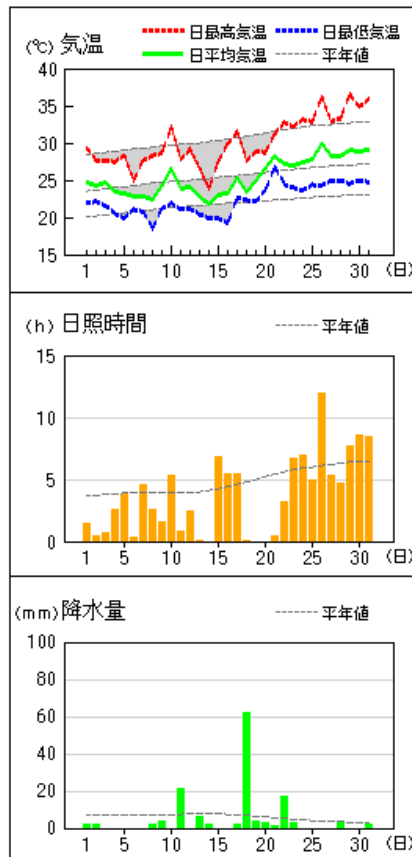
)	: 準正常値	対象となる資料の一部が欠けているが、許容する資料数を満たす値
]	: 資料不足値	対象となる資料が許容する資料数を満たさない値
×	: 欠測(資料なし)	測器の故障などで値が得られなかった場合

地上気象 気象経過図：2019年07月01日-2019年07月31日

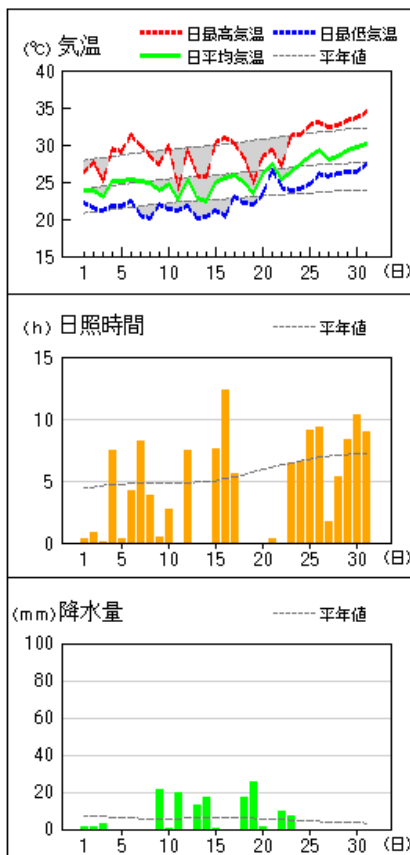
神戸



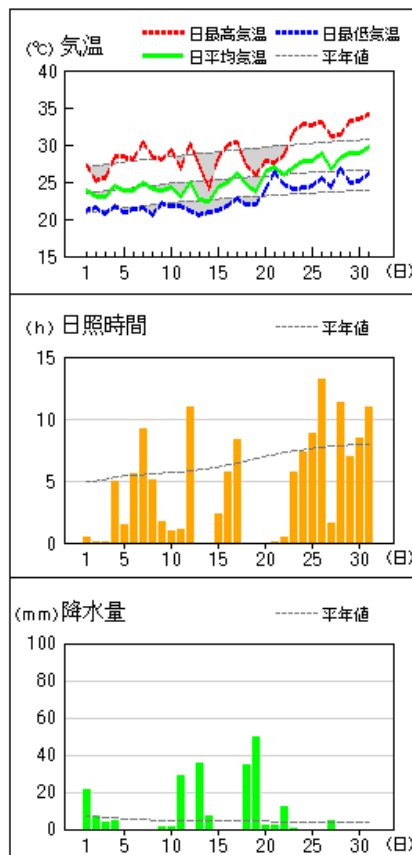
豊岡



姫路



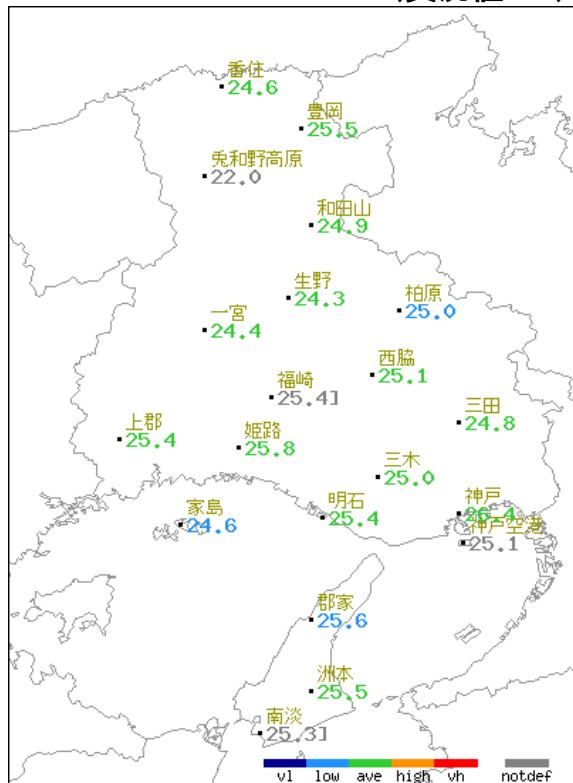
洲本



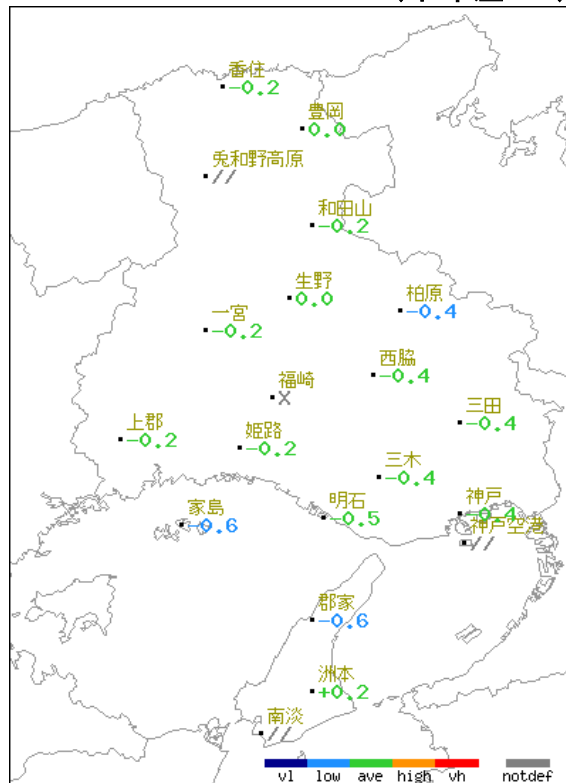
## 令 和 元 年 (2019年) 7月 の 気 象 分 布 図 平 均 気 温 (月 平 均)

### 【平均気温】

(実況値:°C)



(平年差:°C)



地点名	実況値(°C)	平年値(°C)	平年差(°C)
香住	24.6	24.8	-0.2
豊岡	25.5	25.5	0.0
兔和野高原	22.0	//	//
和田山	24.9	25.1	-0.2
生野	24.3	24.3	0.0
柏原	25.0	25.4	-0.4
一宮	24.4	24.6	-0.2
福崎	25.4] ※1	25.9	X
西脇	25.1	25.5	-0.4
上郡	25.4	25.6	-0.2
姫路	25.8	26.0	-0.2
三田	24.8	25.2	-0.4
三木	25.0	25.4	-0.4
家島	24.6	25.2	-0.6
明石	25.4	25.9	-0.5
神戸空港	25.1	//	//
神戸	26.4	26.8	-0.4
郡家	25.6	26.2	-0.6
洲本	25.5	25.3	0.2
南淡	25.3] ※2	//	//

### 凡 例

記号	記号の説明
D	正常値
--	現象なし
D)	準正常値
D]	資料不足値
X	欠測(資料なし)
//	平年値なし

記号	色	階級区分
vh	赤	平年よりかなり高い
high	黄	平年より高い
ave	緑	平年並
low	青	平年より低い
vl	濃青	平年よりかなり低い
notdef	灰	(平年値なし)比較できない

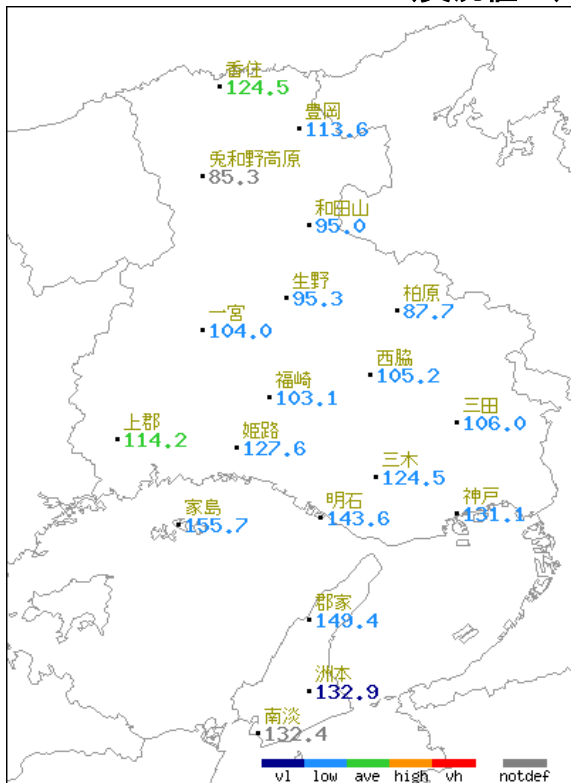
※1 「福崎」は、温度計感部の障害のため、7月19日4時20分から7月25日14時30分までの気温データ欠測。

※2 「南淡」は、温度計感部の障害のため、7月9日20時10分から7月16日14時40分までの気温データ欠測。

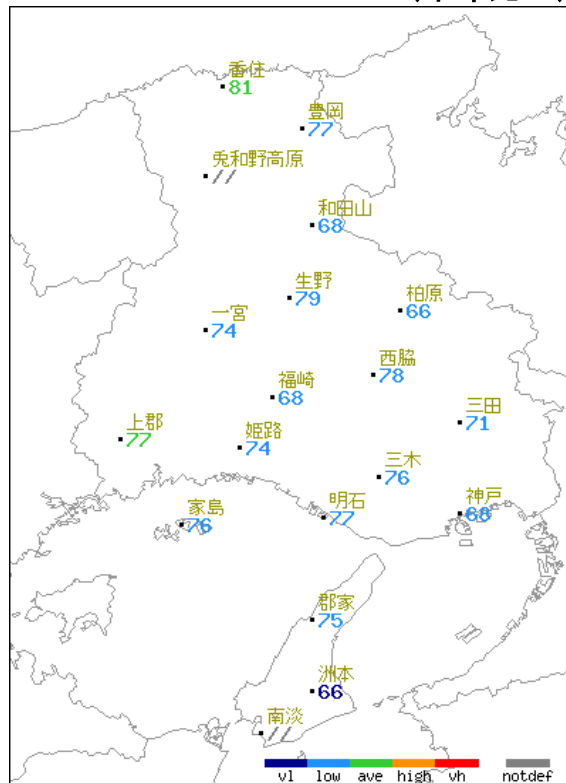
# 令和元年(2019年) 7月の気象分布図 日照時間(月合計)

## 【日照時間】

(実況値:h)



(平年比:%)



地点名	実況値(h)	平年値(h)	平年比(%)
香住	124.5	154.5	81
豊岡	113.6	148.1	77
兔和野高原	85.3	//	//
和田山	95.0	139.4	68
生野	95.3	120.5	79
柏原	87.7	132.2	66
一宮	104.0	140.8	74
福崎	103.1	151.0	68
西脇	105.2	135.6	78
上郡	114.2	148.0	77
姫路	127.6	172.9	74
三田	106.0	148.6	71
三木	124.5	164.9	76
家島	155.7	205.4	76
明石	143.6	185.9	77
神戸	131.1	194.1	68
郡家	149.4	198.8	75
洲本	132.9	200.2	66
南淡	132.4	//	//

### 凡例

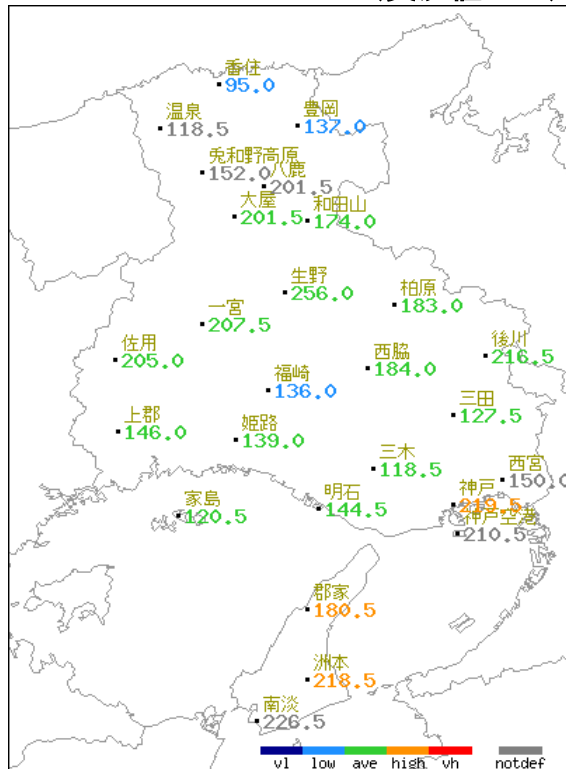
記号	記号の説明
D	正常値
--	現象なし
D)	準正常値
D]	資料不足値
X	欠測(資料なし)
//	平年値なし

記号	色	階級区分
vh	赤	平年よりかなり多い
high	黄	平年より多い
ave	緑	平年並
low	青	平年より少ない
vl	濃青	平年よりかなり少ない
notdef	灰	(平年値なし)比較できない

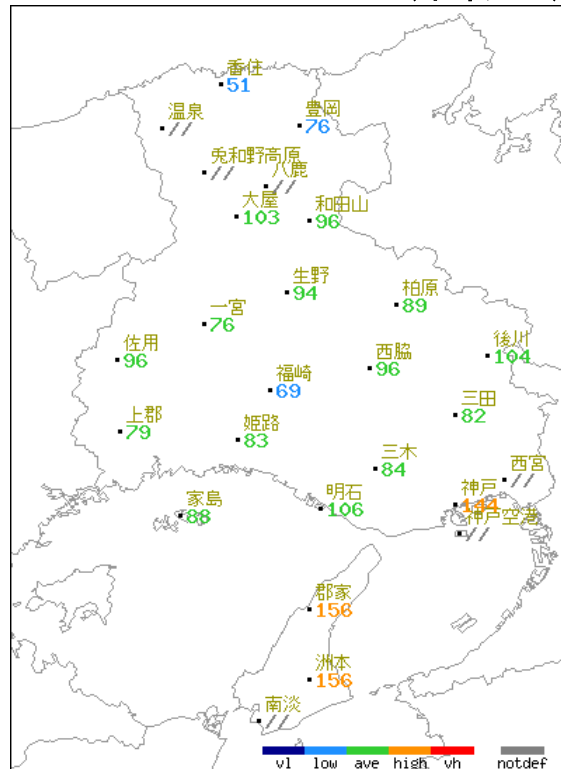
# 令和元年(2019年) 7月の気象分布図 降水量(月合計)

## 【降水量】

(実況値:mm)



(平年比:%)



地点名	実況値(mm)	平年値(mm)	平年比(%)
香住	95.0	184.8	51
温泉	118.5	//	//
豊岡	137.0	180.9	76
兔和野高原	152.0	//	//
大屋	201.5	196.2	103
八鹿	201.5	//	//
和田山	174.0	180.6	96
生野	256.0	272.1	94
柏原	183.0	205.2	89
佐用	205.0	212.7	96
一宮	207.5	272.9	76
福崎	136.0	196.2	69
西脇	184.0	191.2	96
後川	216.5	209.0	104
上郡	146.0	185.0	79
姫路	139.0	167.0	83
三田	127.5	155.1	82
三木	118.5	141.6	84
西宮	150.0	//	//
家島	120.5	136.5	88
明石	144.5	136.2	106
神戸空港	210.5	//	//
神戸	219.5	152.1	144
郡家	180.5	115.7	156
洲本	218.5	139.8	156
南淡	226.5	//	//

### 凡例

記号	記号の説明
D	正常値
--	現象なし
D)	準正常値
D]	資料不足値
X	欠測(資料なし)
//	平年値なし

記号	色	階級区分
vh	赤	平年よりかなり多い
high	黄	平年より多い
ave	緑	平年並
low	青	平年より少ない
vl	藍	平年よりかなり少ない
notdef	グレー	(平年値なし)比較できない



警報・注意報発表状況 令和元年(2019年) 7月

●:発表 ◇:特別警報から警報 ▽:特別警報から注意報 ▼:警報から注意報 ○:継続 解:解除

浸:浸水害 土:土砂災害 土浸:土砂災害、浸水害

斜体字:発表 下線:特別警報から警報

(記号の色 特別警報 警報 注意報)

Table with columns for time (発表時刻), warning type (警報・注意報), and 31 municipalities (神戸市, 尼崎市, 西宮市, 芦屋市, 伊丹市, 宝塚市, 川西市, 三田市, 猪名川町, 洲本市, 南あわじ市, 淡路市, 姫路市, 相生市, 赤穂市, たつの市, 上郡町, 上郡町, 明石市, 加古川市, 三木市, 高砂市, 小野市, 加西市, 加東市, 播磨町, 宍粟市, 市川町, 福崎町, 神河町, 佐用町, 西脇市, 丹波篠山市, 丹波市, 多可町, 養父市, 朝来市, 豊岡市, 香美町, 新温泉町). Rows list various weather warnings like 大雨注意報, 雷注意報, 強風注意報, etc., with symbols indicating status.

警報・注意報発表状況 令和元年(2019年) 7月

●:発表 ◇:特別警報から警報 ▽:特別警報から注意報 ▼:警報から注意報 ○:継続 解:解除

浸:浸水害 土:土砂災害 土浸:土砂災害、浸水害

斜体字:発表 下線:特別警報から警報

(記号の色 特別警報 警報 注意報)

Table with columns for time (発表時刻) and location (警報・注意報) and rows for various weather alerts (大雨注意報, 雷注意報, etc.) across 28 municipalities in Hyogo Prefecture.

警報・注意報発表状況 令和元年(2019年) 7月

●:発表 ◇:特別警報から警報 ▽:特別警報から注意報 ▼:警報から注意報 ○:継続 解:解除

浸:浸水害 土:土砂災害 土浸:土砂災害、浸水害

斜体字:発表 下線:特別警報から警報

(記号の色 特別警報 警報 注意報)

Table with columns for time slots (e.g., 7月17日 20時15分) and locations (e.g., 神戸市, 西宮市, 芦屋市, etc.), and rows for various weather alerts (e.g., 雷注意報, 強風注意報, 波浪注意報, etc.).

警報・注意報発表状況 令和元年(2019年) 7月

●:発表 ◇:特別警報から警報 ▽:特別警報から注意報 ▼:警報から注意報 ○:継続 解:解除

浸:浸水害 土:土砂災害 土浸:土砂災害、浸水害

斜体字:発表 下線:特別警報から警報

(記号の色 特別警報 警報 注意報)

Table with columns for time (発表時刻), warning type (警報・注意報), and 28 municipalities (神戸市, 尼崎市, 西宮市, 芦屋市, 伊丹市, 宝塚市, 川西市, 三田市, 猪名川町, 洲本市, 南あわじ市, 淡路市, 姫路市, 相生市, 赤穂市, たつの市, 太子町, 上郡町, 明石市, 加古川市, 三木市, 高砂市, 小野市, 加西市, 加東市, 稲美町, 播磨町, 宍粟市, 市川町, 福崎町, 神河町, 佐用町, 西脇市, 丹波篠山市, 丹波市, 多可町, 養父市, 朝来市, 豊岡市, 香美町, 新温泉町). Rows list specific times and warning types like 大雨注意報, 雷注意報, 洪水注意報, etc.

警報・注意報発表状況 令和元年(2019年) 7月

●:発表 ◇:特別警報から警報 ▽:特別警報から注意報 ▼:警報から注意報 ○:継続 解:解除

浸:浸水害 土:土砂災害 土浸:土砂災害、浸水害

斜体字:発表 下線:特別警報から警報

(記号の色 特別警報 警報 注意報)

Table with columns for time (発表時刻), warning type (警報・注意報), and 33 municipalities (神戸市, 尼崎市, 西宮市, 芦屋市, 伊丹市, 宝塚市, 川西市, 三田市, 猪名川町, 洲本市, 南あわじ市, 淡路市, 姫路市, 相生市, 赤穂市, たつの市, 上郡町, 上郡町, 明石市, 加古川市, 三木市, 高砂市, 小野市, 加西市, 加東市, 稲美町, 播磨町, 宍粟市, 市川町, 福崎町, 神河町, 佐用町, 西脇市, 丹波篠山市, 丹波市, 多可町, 養父市, 朝来市, 豊岡市, 香美町, 新温泉町). Rows list specific times and warning types like 大雨注意報, 雷注意報, etc.

## 令和元年(2019年) 7月の気象情報の発表状況

## 気象情報

発表日時	標 題
7月1日 06時01分	大雨と落雷に関する兵庫県気象情報 第6号
7月1日 16時15分	大雨と落雷に関する兵庫県気象情報 第7号
7月2日 16時39分	大雨と突風及び落雷に関する兵庫県気象情報 第1号
7月3日 05時46分	大雨と突風及び落雷に関する兵庫県気象情報 第2号
7月3日 16時28分	大雨と突風及び落雷に関する兵庫県気象情報 第3号
7月4日 05時55分	大雨と突風及び落雷に関する兵庫県気象情報 第4号
7月11日 06時44分	大雨と突風及び落雷に関する兵庫県気象情報 第1号
7月11日 14時23分	大雨と突風及び落雷に関する兵庫県気象情報 第2号
7月16日 06時20分	突風と降ひょう及び落雷に関する兵庫県気象情報 第1号
7月16日 16時10分	突風と降ひょう及び落雷に関する兵庫県気象情報 第2号
7月17日 16時00分	突風と落雷に関する兵庫県気象情報 第1号
7月18日 05時55分	大雨と突風及び落雷に関する兵庫県気象情報 第2号
7月18日 16時12分	大雨と突風及び落雷に関する兵庫県気象情報 第3号
7月19日 06時15分	大雨と突風及び落雷に関する兵庫県気象情報 第4号
7月19日 11時20分	大雨と突風及び落雷に関する兵庫県気象情報 第5号
7月22日 15時58分	突風と落雷に関する兵庫県気象情報 第1号
7月23日 05時55分	突風と落雷に関する兵庫県気象情報 第2号
7月23日 16時10分	大雨と突風及び落雷に関する兵庫県気象情報 第3号
7月23日 20時34分	大雨と突風及び落雷に関する兵庫県気象情報 第4号
7月26日 12時16分	令和元年 台風第6号に関する兵庫県気象情報 第1号
7月26日 17時29分	令和元年 台風第6号に関する兵庫県気象情報 第2号
7月27日 05時51分	令和元年 台風第6号に関する兵庫県気象情報 第3号
7月27日 07時29分	令和元年 台風第6号に関する兵庫県気象情報 第4号
7月27日 11時31分	令和元年 台風第6号に関する兵庫県気象情報 第5号
7月27日 17時14分	令和元年 台風第6号に関する兵庫県気象情報 第6号

## 高温注意情報

発表日時	標 題
7月25日 10時42分	兵庫県高温注意情報 第1号
7月26日 04時46分	兵庫県高温注意情報 第1号
7月29日 04時36分	兵庫県高温注意情報 第1号
7月30日 10時37分	兵庫県高温注意情報 第1号
7月31日 04時37分	兵庫県高温注意情報 第1号

**竜巻注意情報**

発表日時	標 題	対 象 地 域
7月8日 21時26分	兵庫県竜巻注意情報 第1号	兵庫県南部

**潮位情報**

発表日時	標 題
7月12日 11時00分	大潮による高い潮位に関する兵庫県潮位情報 第1号
7月29日 11時24分	大潮による高い潮位に関する兵庫県潮位情報 第1号

**土砂災害警戒情報**

**指定河川洪水予報**

**記録的短時間大雨情報**

**スモッグ気象情報**

**天候情報**

発表なし

**令和元年(2019年) 7月に更新した極値(神戸, 豊岡, 姫路, 洲本)**

項目	観測所名	観測した極値	従来 of 極値	統計期間
日最低気温の高い方から	洲本	26.7 °C (2019年7月28日)	26.6 °C (2018年7月22日)	1919年7月～2019年7月

## 情報のご案内

「兵庫県の気象」に記載されていない詳細なデータや最新のデータについては、気象庁ホームページをご覧ください。

<https://www.jma.go.jp/jma/index.html>

### ・過去の気象データ検索

<https://www.data.jma.go.jp/obd/stats/etrn/index.php>

「地点」、「年月日」、「データの種類」を選択することによって気温、降水量などの観測データを検索できます。

天気概況、平年値、極値・順位値も検索できます。

### ・過去の気象データ・ダウンロード

<https://www.data.jma.go.jp/gmd/risk/obsdl/index.php>

昨日までの気象観測データの中から、数日間の平均・合計値などを集計、その値を平年値や最近の数年間の平均値と比較することができます。

結果は画面に表示、またはCSVファイルとしてダウンロードすることができます。



### 地域気象観測所一覧表

令和元年 7月現在

観測所名	観測項目					所在地	緯度	経度	海面上の高さ(m)	風向風速計の地上からの高さ(m)	備考
	降水量	風	気温	日照	積雪						
神戸	○		○		○	神戸市中央区脇浜海岸通	34° 41.8'	135° 12.7'	5	—	
		○		○		神戸市中央区港島	34° 40.9'	135° 13.2'	3	16.0	
豊岡	○	○	○	○	○	豊岡市桜町	35° 32.1'	134° 49.3'	3	16.0	
姫路	○	○	○	○		姫路市神子岡前	34° 50.3'	134° 40.2'	38	16.2	
洲本	○	○	○	○		洲本市木戸	34° 18.6'	134° 50.9'	69	14.6	
神戸空港	○	○	○			神戸市中央区神戸空港	34° 37.9'	135° 13.4'	5	10.2	
香住	○	○	○	○	○	美方郡香美町香住区森	35° 37.5'	134° 37.6'	5	9.3	
温泉	○					美方郡新温泉町桐岡字穴町	35° 31.7'	134° 28.8'	233	—	
兔野高原	○	○	○	○	○	美方郡香美町村岡区宿字菟野	35° 25.9'	134° 35.0'	540	6.5	
大屋	○					養父市大屋町山路	35° 19.9'	134° 39.9'	150	—	
八鹿	○					養父市八鹿町高柳字篠尾	35° 23.9'	134° 44.4'	183	—	
和田山	○	○	○	○	○	朝来市和田山町枚田	35° 19.4'	134° 50.9'	80	10.0	
生野	○	○	○	○		朝来市生野町口銀谷	35° 10.0'	134° 47.5'	320	10.8	
柏原	○	○	○	○		丹波市柏原町柏原	35° 08.2'	135° 03.9'	98	10.1	
佐用	○					佐用郡佐用町円応寺	35° 01.0'	134° 22.1'	120	—	
一宮	○	○	○	○		宍粟市一宮町東市場	35° 05.8'	134° 35.1'	195	10.0	
福崎	○	○	○	○		神崎郡福崎町福崎新	34° 57.0'	134° 44.9'	72	13.9	
西脇	○	○	○	○		西脇市上比延町	34° 59.9'	134° 59.8'	72	6.5	
後川	○					丹波篠山市後川上	35° 01.5'	135° 17.6'	330	—	
上郡	○	○	○	○		赤穂郡上郡町与井	34° 51.5'	134° 22.4'	20	10.0	
三田	○	○	○	○		三田市下深田	34° 53.7'	135° 12.7'	150	21.6	
三木	○	○	○	○		三木市志染町広野	34° 46.6'	135° 00.8'	145	10.0	
西宮	○					西宮市奥畑	34° 45.0'	135° 20.1'	38	—	
家島	○	○	○	○		姫路市家島町真浦字御室寺	34° 40.3'	134° 31.6'	88	6.5	
明石	○	○	○	○		明石市二見町南二見	34° 41.2'	134° 52.6'	3	28.6	
郡家	○	○	○	○		淡路市多賀	34° 28.0'	134° 50.9'	5	9.3	
南淡	○	○	○	○		南あわじ市阿万塩屋町	34° 13.1'	134° 43.2'	5	9.6	