

兵庫県の気象

令和元年(2019年) 12月

掲 載 内 容

気象概況	1
気候表	2
気象経過図	3
気象分布図	4～6
警報・注意報発表状況	7～9
気象情報の発表状況	10
更新した極値	10
情報のご案内	11
地域気象観測所一覧表	12

※ 警報・注意報並びに気象情報の発表状況以外は速報値です。

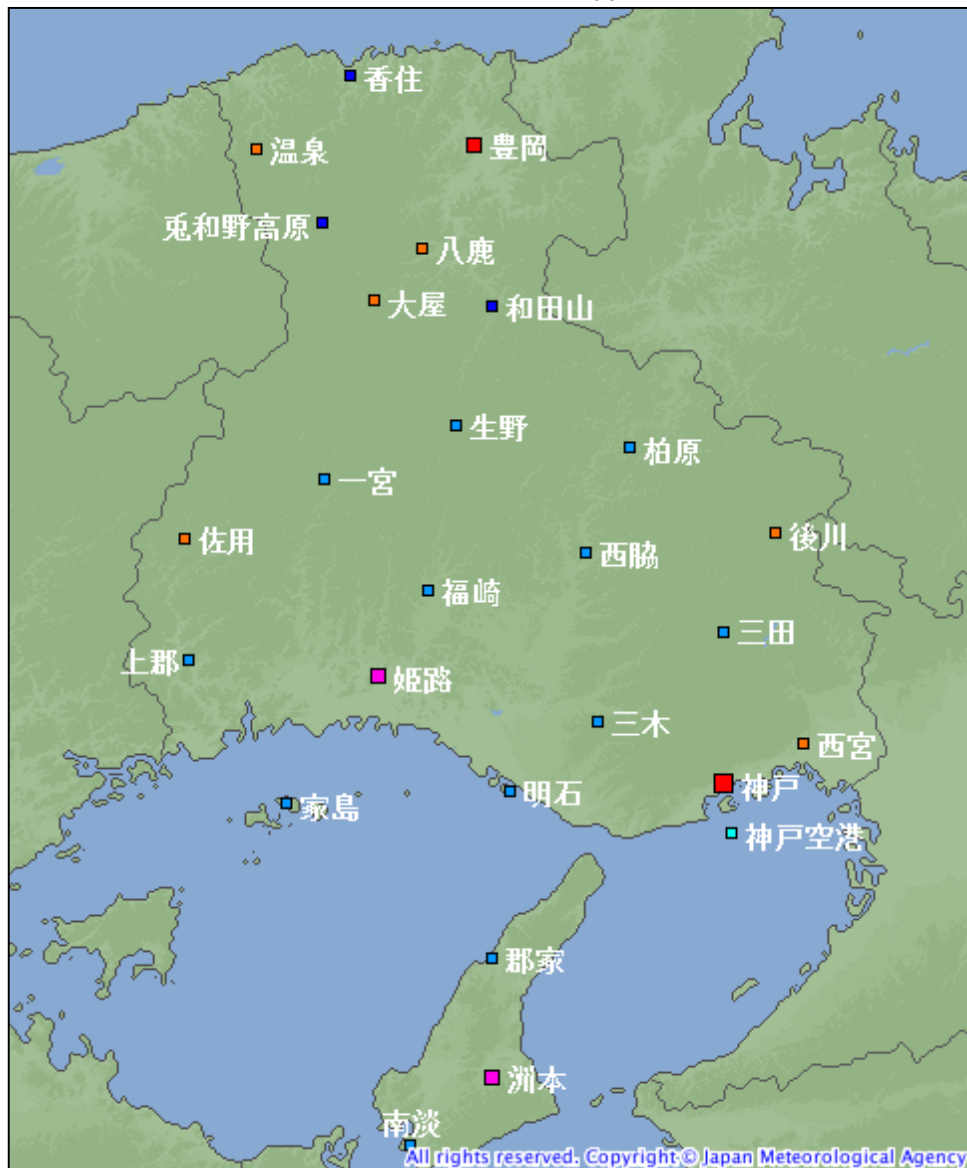
神戸地方気象台

観測値 (要素) の解説

要素		最小位数と単位	日別値の求め方とその他の説明	
気温	平均	0.1 °C	毎正時(24回)の平均	
	最高		任意の時刻の最高値	
	最低		任意の時刻の最低値	
日照時間		0.1 h	毎正時(24回)の合計 「-」は不照	
降水量	日降水量	0.5 mm	毎正時(24回)の合計	0.5mm未満は「0.0」と表示、「-」は無降水
	最大1時間		任意の1時間最大値	
天気概況 ^{※1}			昼:06時~18時、夜:18時~翌日06時	

※1 神戸地方気象台のみ

兵庫県内気象観測所配置図



シンボル	観測所の種類	観測要素
■	気象台	気温・降水量・風向風速・日照時間・積雪深・湿度・気圧
■	特別地域気象観測所	気温・降水量・風向風速・日照時間・湿度・気圧
■	特別地域気象観測所	気温・降水量・風向風速・日照時間・積雪深・湿度・気圧
■	地域気象観測所(アメダス)	降水量
■	地域気象観測所(アメダス)	気温・降水量・風向風速
■	地域気象観測所(アメダス)	気温・降水量・風向風速・日照時間
■	地域気象観測所(アメダス)	気温・降水量・風向風速・日照時間・積雪深

令和元年 (2019年) 12月の気象概況

この期間、高気圧に覆われたり冬型の気圧配置により、南部では晴れた日が多かったが、北部では寒気や湿った空気の影響で曇りや雨の日が多かった。平均気温は全ての観測地点で平年より高く、日照時間はほとんどの観測地点で平年より少なかった。降水量は南部で平年より多く、北部で平年より少なかった。

上旬：高気圧に覆われたり冬型の気圧配置により、南部では晴れた日が多かったが、北部では寒気や湿った空気の影響で曇りや雨の日が多かった。平均気温、日照時間、降水量ともほぼ平年並だった。

中旬：高気圧に覆われ晴れた日もあったが、寒気や湿った空気の影響で曇りや雨の日もあった。平均気温は平年より高く、日照時間は南部でほぼ平年並、北部で平年より少なかった。降水量は南部でほぼ平年並、北部で平年より少なかった。

下旬：高気圧に覆われ晴れた日もあったが、寒気や湿った空気の影響で曇りや雨の日が多かった。平均気温は平年よりかなり高く、日照時間は南部で平年より少なく、北部でほぼ平年並だった。降水量は南部で平年より多く、北部で平年より少なかった。

日々の気象概況			
日	概況	天気(神戸)	
		06時～18時	18時～翌06時
1	高気圧に覆われるが、夜には気圧の谷や湿った空気の影響を受ける。	晴時々薄曇	曇後雨
2	低気圧や前線の影響を受ける。	雨後曇	晴
3	冬型の気圧配置となる。	曇時々晴	晴
4	冬型の気圧配置が続く。	晴	晴
5	冬型の気圧配置が続くが、次第に寒気や気圧の谷の影響を受ける。	曇	薄曇
6	寒気や気圧の谷の影響を受ける。	薄曇	曇
7	気圧の谷や湿った空気の影響を受ける。	曇	晴時々曇
8	寒気や湿った空気の影響を受ける。	晴後曇	晴一時曇
9	高気圧に覆われる。	快晴	快晴
10	高気圧に覆われる。	晴一時薄曇	晴時々薄曇
11	気圧の谷や湿った空気の影響を受ける。	曇	晴時々曇
12	高気圧に覆われるが、北部では寒気の影響を受ける。	晴一時曇	快晴
13	高気圧に覆われる。	晴後薄曇	薄曇後晴
14	高気圧に覆われるが、次第に前線や気圧の谷の影響を受ける。	晴後時々曇	晴後曇
15	寒気や湿った空気の影響を受けるが、次第に高気圧に覆われる。	曇後晴	晴時々薄曇
16	高気圧に覆われるが、次第に気圧の谷や湿った空気の影響を受ける。	晴	曇後一時雨
17	低気圧や湿った空気の影響を受ける。	雨一時曇	曇時々雨
18	寒気や気圧の谷の影響を受けるが、次第に高気圧に覆われる。	曇一時雨	快晴
19	気圧の谷や湿った空気の影響を受ける。	晴後曇	曇後一時晴
20	高気圧に覆われるが、北部では湿った空気の影響を受ける。	晴時々薄曇	薄曇後一時晴
21	気圧の谷の影響を受ける。	曇	曇
22	気圧の谷や前線を伴った低気圧の影響を受ける。	曇後雨	雨後曇
23	高気圧に覆われるが、気圧の谷や湿った空気の影響を受ける。	晴	晴後時々薄曇
24	寒気や湿った空気の影響を受けるが、次第に高気圧に覆われる。	薄曇	晴
25	高気圧に覆われる。	晴後一時薄曇	曇後雨
26	前線を伴った低気圧や気圧の谷の影響を受ける。	曇時々雨	雨時々曇
27	冬型の気圧配置となる。	晴時々雨一時曇	晴
28	高気圧に覆われるが、北部では寒気や湿った空気の影響を受ける。	晴後曇	晴時々曇
29	高気圧に覆われるが、次第に気圧の谷や湿った空気の影響を受ける。	晴後曇	雨一時曇
30	低気圧や前線の影響を受ける。	雨後曇	曇
31	冬型の気圧配置となる。	晴時々曇	曇後晴

令和元年(2019年) 12月の気候表

神戸地方气象台、豊岡・姫路・洲本特別地域気象観測所

	要素	平均気温(°C)			日照時間(h)			降水量(mm)		
	官署	本年	平年	階級区分	本年	平年	階級区分	本年	平年	階級区分
上旬	神戸	9.7	10.1	低い	54.4	56.1	平年並	21.5	15.4	多い
	豊岡	6.9	7.2	平年並	19.9	28.6	少ない	60.0	57.9	平年並
	姫路	7.7	7.8	平年並	44.3	53.9	少ない	8.5	11.7	平年並
	洲本	9.2	9.3	平年並	45.4	48.3	平年並	23.5	21.8	多い
中旬	神戸	10.5	8.4	かなり高い	45.4	51.5	少ない	11.5	13.2	平年並
	豊岡	7.4	5.6	かなり高い	16.8	25.2	かなり少ない	30.5	64.2	少ない
	姫路	8.0	6.2	かなり高い	45.7	49.5	平年並	9.5	14.8	平年並
	洲本	9.1	7.7	高い	40.5	44.1	平年並	2.0	17.1	少ない
下旬	神戸	9.5	7.6	かなり高い	41.2	55.2	少ない	29.5	12.3	多い
	豊岡	7.2	4.6	かなり高い	21.3)	25.6	平年並	44.0	75.7	少ない
	姫路	7.4	5.4	かなり高い	44.9	54.0	少ない	36.0	10.2	かなり多い
	洲本	8.5	6.9	かなり高い	43.1	48.6	平年並	56.5	14.2	かなり多い
月	神戸	9.9	8.7	かなり高い	141.0	162.0	少ない	62.5	40.9	多い
	豊岡	7.1	5.8	かなり高い	58.0)	79.3	かなり少ない	134.5	197.8	少ない
	姫路	7.7	6.4	高い	134.9	157.3	少ない	54.0	36.7	多い
	洲本	8.9	7.9	高い	129.0	141.0	少ない	82.0	53.0	多い

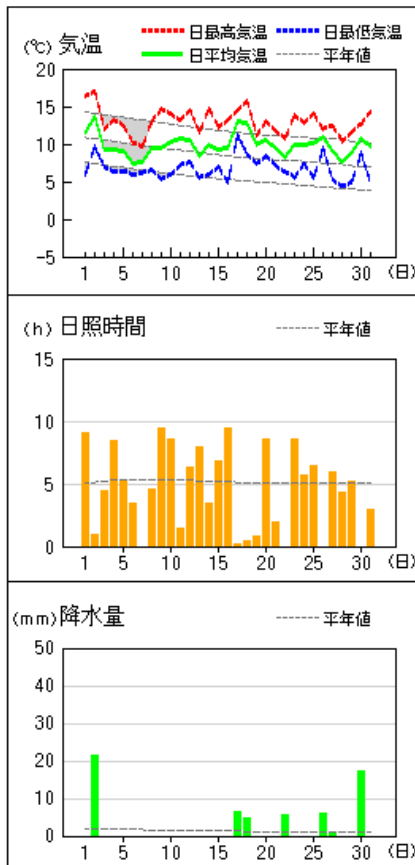
平年値は、1981～2010年の観測値の平均です。

値の右にある記号の説明

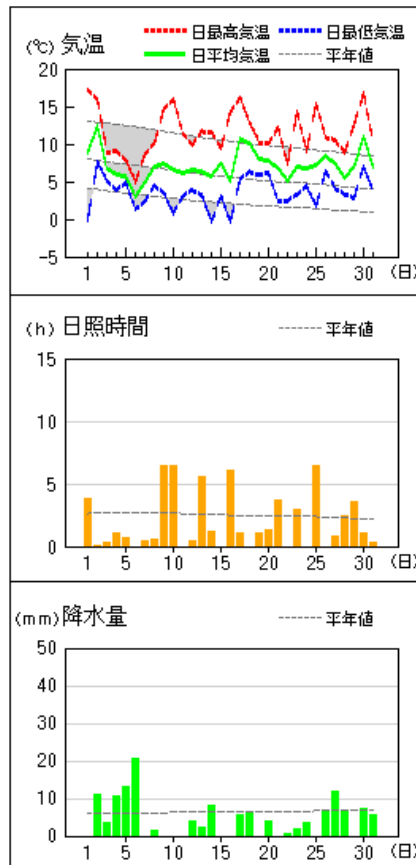
)	: 準正常値	対象となる資料の一部が欠けているが、許容する資料数を満たす値
]	: 資料不足値	対象となる資料が許容する資料数を満たさない値
×	: 欠測(資料なし)	測器の故障などで値が得られなかった場合

地上気象 気象経過図：2019年12月01日-2019年12月31日

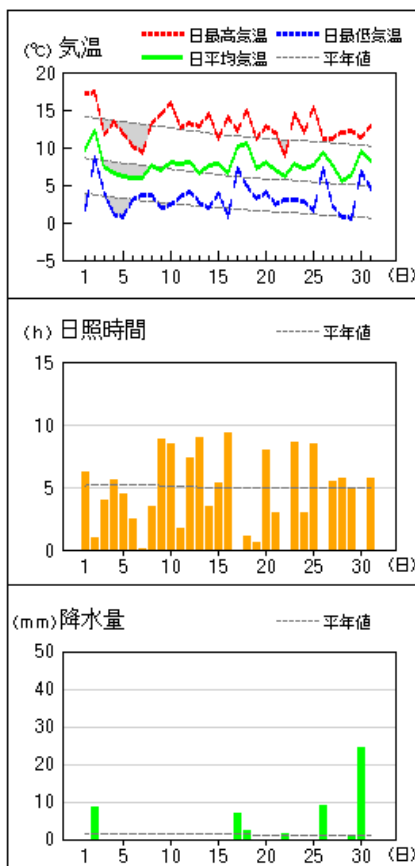
神戸



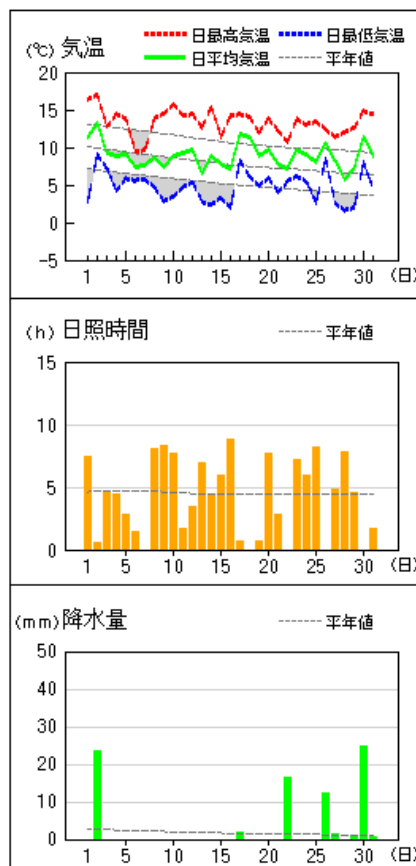
豊岡



姫路



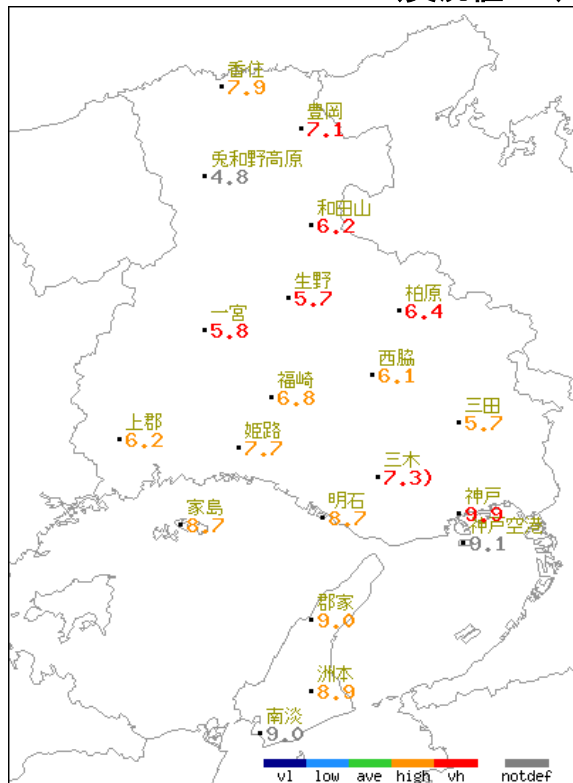
洲本



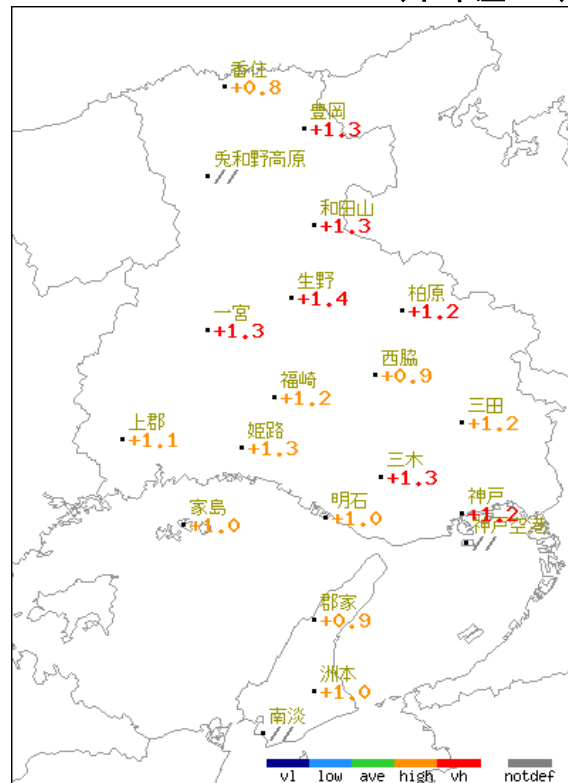
令和元年(2019年) 12月の気象分布図 平均気温(月平均)

【平均気温】

(実況値:°C)



(平年差:°C)



地点名	実況値(°C)	平年値(°C)	平年差(°C)
香住	7.9	7.1	0.8
豊岡	7.1	5.8	1.3
兔和野高原	4.8	//	//
和田山	6.2	4.9	1.3
生野	5.7	4.3	1.4
柏原	6.4	5.2	1.2
一宮	5.8	4.5	1.3
福崎	6.8	5.6	1.2
西脇	6.1	5.2	0.9
上郡	6.2	5.1	1.1
姫路	7.7	6.4	1.3
三田	5.7	4.5	1.2
三木	7.3	6.0	1.3
家島	8.7	7.7	1.0
明石	8.7	7.7	1.0
神戸空港	9.1	//	//
神戸	9.9	8.7	1.2
郡家	9.0	8.1	0.9
洲本	8.9	7.9	1.0
南淡	9.0	//	//

凡例

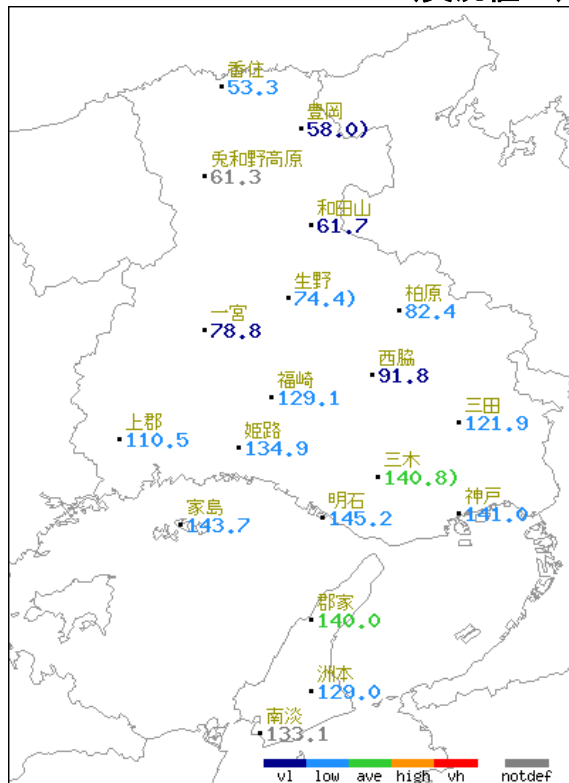
記号	記号の説明
D	正常値
--	現象なし
D)	準正常値
D]	資料不足値
X	欠測(資料なし)
//	平年値なし

記号	色	階級区分
vh	赤	平年よりかなり高い
high	黄	平年より高い
ave	緑	平年並
low	青	平年より低い
v1	濃青	平年よりかなり低い
notdef	灰	(平年値なし)比較できない

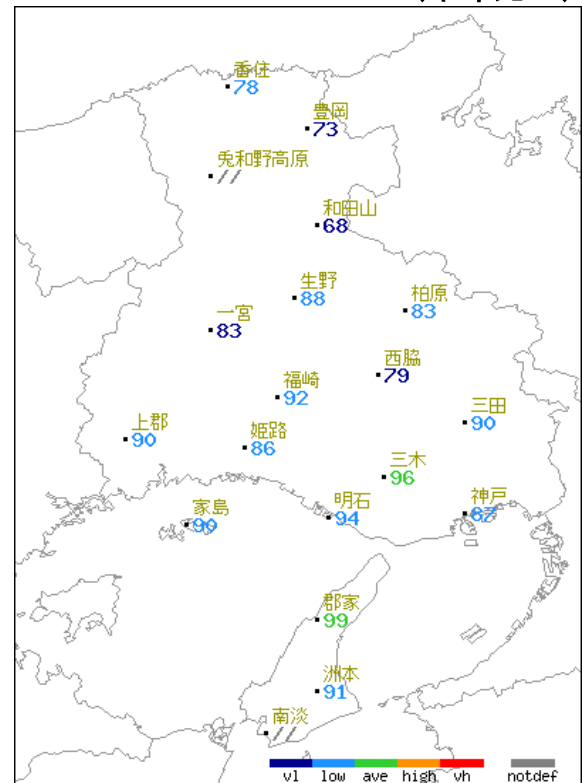
令和元年(2019年) 12月の気象分布図 日照時間(月合計)

【日照時間】

(実況値:h)



(平年比:%)



地点名	実況値(h)	平年値(h)	平年比(%)
香住	53.3	68.7	78
豊岡	58.0)	79.3	73
兔和野高原	61.3	//	//
和田山	61.7	90.6	68
生野	74.4)	85.0	88
柏原	82.4	99.4	83
一宮	78.8	95.0	83
福崎	129.1	140.5	92
西脇	91.8	115.7	79
上郡	110.5	122.1	90
姫路	134.9	157.3	86
三田	121.9	135.5	90
三木	140.8)	146.2	96
家島	143.7	160.1	90
明石	145.2	154.1	94
神戸	141.0	162.0	87
郡家	140.0	141.4	99
洲本	129.0	141.0	91
南淡	133.1	//	//

凡例

記号	記号の説明
D	正常値
--	現象なし
D)	準正常値
D]	資料不足値
X	欠測(資料なし)
//	平年値なし

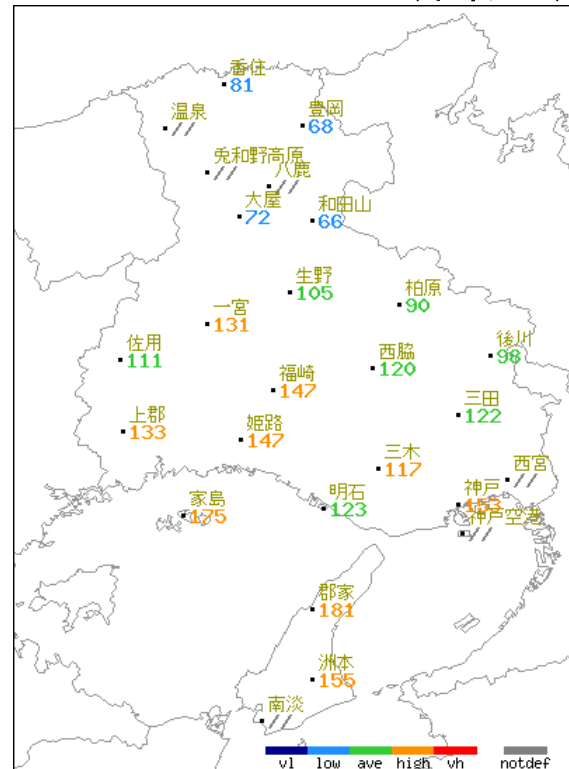
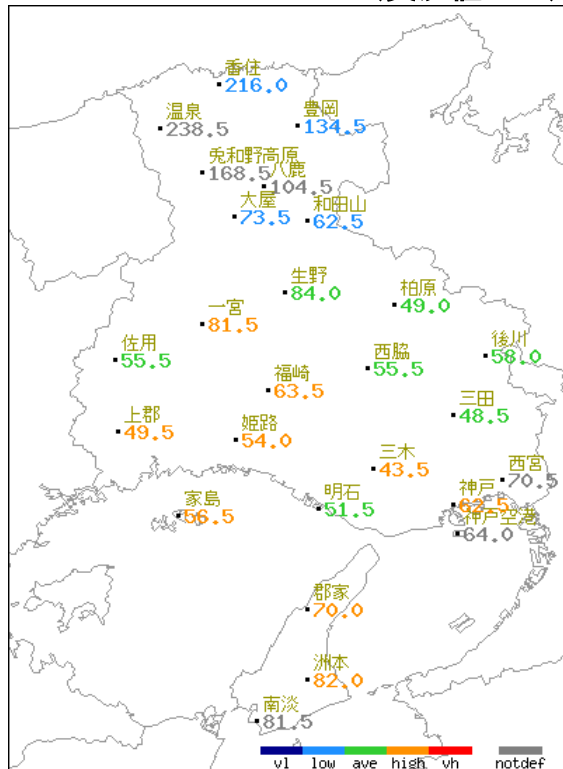
記号	色	階級区分
vh	赤	平年よりかなり多い
high	黄	平年より多い
ave	緑	平年並
low	青	平年より少ない
vl	濃青	平年よりかなり少ない
notdef	灰	(平年値なし)比較できない

令和元年(2019年) 12月の気象分布図 降水量(月合計)

【降水量】

(実況値:mm)

(平年比:%)



地点名	実況値(mm)	平年値(mm)	平年比(%)
香住	216.0	266.3	81
温泉	238.5	//	//
豊岡	134.5	197.8	68
兔和野高原	168.5	//	//
大屋	73.5	101.7	72
八鹿	104.5	//	//
和田山	62.5	94.9	66
生野	84.0	80.0	105
柏原	49.0	54.5	90
佐用	55.5	49.8	111
一宮	81.5	62.3	131
福崎	63.5	43.1	147
西脇	55.5	46.4	120
後川	58.0	58.9	98
上郡	49.5	37.3	133
姫路	54.0	36.7	147
三田	48.5	39.6	122
三木	43.5	37.1	117
西宮	70.5	//	//
家島	56.5	32.3	175
明石	51.5	41.9	123
神戸空港	64.0	//	//
神戸	62.5	40.9	153
郡家	70.0	38.7	181
洲本	82.0	53.0	155
南淡	81.5	//	//

凡例

記号	記号の説明
D	正常値
--	現象なし
D)	準正常値
D]	資料不足値
X	欠測(資料なし)
//	平年値なし

記号	色	階級区分
vh	赤	平年よりかなり多い
high	黄	平年より多い
ave	緑	平年並
low	青	平年より少ない
vl	藍	平年よりかなり少ない
notdef	灰	(平年値なし)比較できない

警報・注意報発表状況 令和元年(2019年) 12月

●:発表 ◇:特別警報から警報 ▽:特別警報から注意報 ▼:警報から注意報 ○:継続 解:解除

浸:浸水害 土:土砂災害 土浸:土砂災害、浸水害

斜体字:発表 下線:特別警報から警報

(記号の色 特別警報 警報 注意報)

Table with columns for time (発表時刻), warning type (警報・注意報), and 31 municipalities (神戸市, 尼崎市, 西宮市, 芦屋市, 伊丹市, 宝塚市, 川西市, 三田市, 猪名川町, 洲本市, 南あわじ市, 淡路市, 姫路市, 相生市, 赤穂市, たつの市, 太子町, 上郡町, 明石市, 加古川市, 三木市, 高砂市, 小野市, 加西市, 加東市, 稲美町, 播磨町, 宍粟市, 市川町, 福崎町, 神河町, 佐用町, 西脇市, 丹波篠山市, 丹波市, 多可町, 養父市, 朝来市, 豊岡市, 香美町, 新温泉町). Rows list various weather warnings like 濃霧注意報, 強風注意報, 波浪注意報, 雷注意報, 乾燥注意報, etc., with symbols indicating their status in each municipality.

警報・注意報発表状況 令和元年(2019年) 12月

●:発表 ◇:特別警報から警報 ▽:特別警報から注意報 ▼:警報から注意報 ○:継続 解:解除

浸:浸水害 土:土砂災害 土浸:土砂災害、浸水害

斜体字:発表 下線:特別警報から警報

(記号の色 特別警報 警報 注意報)

Table with columns for time (発表時刻), warning type (警報・注意報), and 28 municipalities (神戸市, 尼崎市, 西宮市, 芦屋市, 伊丹市, 宝塚市, 川西市, 三田市, 猪名川町, 洲本市, 南あわじ市, 淡路市, 姫路市, 相生市, 赤穂市, たつの市, 上郡町, 明石市, 加古川市, 三木市, 高砂市, 小野市, 加西市, 加東市, 稲美町, 播磨町, 宍粟市, 市川町, 福崎町, 神河町, 佐用町, 西脇市, 丹波篠山市, 丹波市, 多可町, 養父市, 朝来市, 豊岡市, 香美町, 新温泉町). Rows list various weather warnings like 強風注意報, 濃霧注意報, 雷注意報, etc., with symbols indicating their status for each location.

警報・注意報発表状況 令和元年(2019年) 12月

●:発表 ◇:特別警報から警報 ▽:特別警報から注意報 ▼:警報から注意報 ○:継続 解:解除

浸:浸水害 土:土砂災害 土浸:土砂災害、浸水害

斜体字:発表 下線:特別警報から警報

(記号の色 特別警報 警報 注意報)

Table with columns for time slots (e.g., 12月26日 20時35分) and locations (e.g., 神戸市, 尼崎市, 西宮市, etc.), and rows for weather alerts (e.g., 雷注意報, 強風注意報, 波浪注意報).

令和元年(2019年) 12月の気象情報の発表状況

気象情報	}	発表なし
土砂災害警戒情報		
指定河川洪水予報		
記録的短時間大雨情報		
竜巻注意情報		
高温注意情報		
スモッグ気象情報		
潮位情報		
天候情報		

令和元年(2019年) 12月に更新した極値(神戸, 豊岡, 姫路, 洲本)

なし

情報のご案内

「兵庫県の気象」に記載されていない詳細なデータや最新のデータについては、気象庁ホームページをご覧ください。

<https://www.jma.go.jp/jma/index.html>

・過去の気象データ検索

<https://www.data.jma.go.jp/obd/stats/etrn/index.php>

「地点」、「年月日」、「データの種類」を選択することによって気温、降水量などの観測データを検索できます。

天気概況、平年値、極値・順位値も検索できます。

・過去の気象データ・ダウンロード

<https://www.data.jma.go.jp/gmd/risk/obsdl/index.php>

昨日までの気象観測データの中から、数日間の平均・合計値などを集計、その値を平年値や最近の数年間の平均値と比較することができます。

結果は画面に表示、またはCSVファイルとしてダウンロードすることができます。

地域気象観測所一覧表

令和元年12月現在

観測所名	観測項目					所在地	緯度	経度	海面上の高さ(m)	風向風速計の地上からの高さ(m)	備考
	降水量	風	気温	日照	積雪						
神戸	○		○		○	神戸市中央区脇浜海岸通	34° 41.8'	135° 12.7'	5	—	
		○		○		神戸市中央区港島	34° 40.9'	135° 13.2'	3	16.0	
豊岡	○	○	○	○	○	豊岡市桜町	35° 32.1'	134° 49.3'	3	16.0	
姫路	○	○	○	○		姫路市神子岡前	34° 50.3'	134° 40.2'	38	16.2	
洲本	○	○	○	○		洲本市木戸	34° 18.6'	134° 50.9'	69	14.6	
神戸空港	○	○	○			神戸市中央区神戸空港	34° 37.9'	135° 13.4'	5	10.2	
香住	○	○	○	○	○	美方郡香美町香住区森	35° 37.5'	134° 37.6'	5	9.3	
温泉	○					美方郡新温泉町桐岡字穴町	35° 31.7'	134° 28.8'	233	—	
兔和野高原	○	○	○	○	○	美方郡香美町村岡区宿字菟臥野	35° 25.9'	134° 35.0'	540	6.5	
大屋	○					養父市大屋町山路	35° 19.9'	134° 39.9'	150	—	
八鹿	○					養父市八鹿町高柳字篠尾	35° 23.9'	134° 44.4'	183	—	
和田山	○	○	○	○	○	朝来市和田山町枚田	35° 19.4'	134° 50.9'	80	10.0	
生野	○	○	○	○		朝来市生野町口銀谷	35° 10.0'	134° 47.5'	320	10.8	
柏原	○	○	○	○		丹波市柏原町柏原	35° 08.2'	135° 03.9'	98	10.1	
佐用	○					佐用郡佐用町円応寺	35° 01.0'	134° 22.1'	120	—	
一宮	○	○	○	○		宍粟市一宮町東市場	35° 05.8'	134° 35.1'	195	10.0	
福崎	○	○	○	○		神崎郡福崎町福崎新	34° 57.0'	134° 44.9'	72	13.9	
西脇	○	○	○	○		西脇市上比延町	34° 59.9'	134° 59.8'	72	6.5	
後川	○					丹波篠山市後川上	35° 01.5'	135° 17.6'	330	—	
上郡	○	○	○	○		赤穂郡上郡町与井	34° 51.5'	134° 22.4'	20	10.0	
三田	○	○	○	○		三田市下深田	34° 53.7'	135° 12.7'	150	21.6	
三木	○	○	○	○		三木市志染町広野	34° 46.6'	135° 00.8'	145	10.0	
西宮	○					西宮市奥畑	34° 45.0'	135° 20.1'	38	—	
家島	○	○	○	○		姫路市家島町真浦字御室寺	34° 40.3'	134° 31.6'	88	6.5	
明石	○	○	○	○		明石市二見町南二見	34° 41.2'	134° 52.6'	3	28.6	
郡家	○	○	○	○		淡路市多賀	34° 28.0'	134° 50.9'	5	9.3	
南淡	○	○	○	○		南あわじ市阿万塩屋町	34° 13.1'	134° 43.2'	5	9.6	