

兵庫県の気象

令和3年(2021年) 7月

掲 載 内 容

気象概況	1
気候表	2
経過図	3
分布図	4～6
警報・注意報発表状況	7～14
気象情報発表状況	15～17
極値	17
情報のご案内	18
地域気象観測所一覧表	19

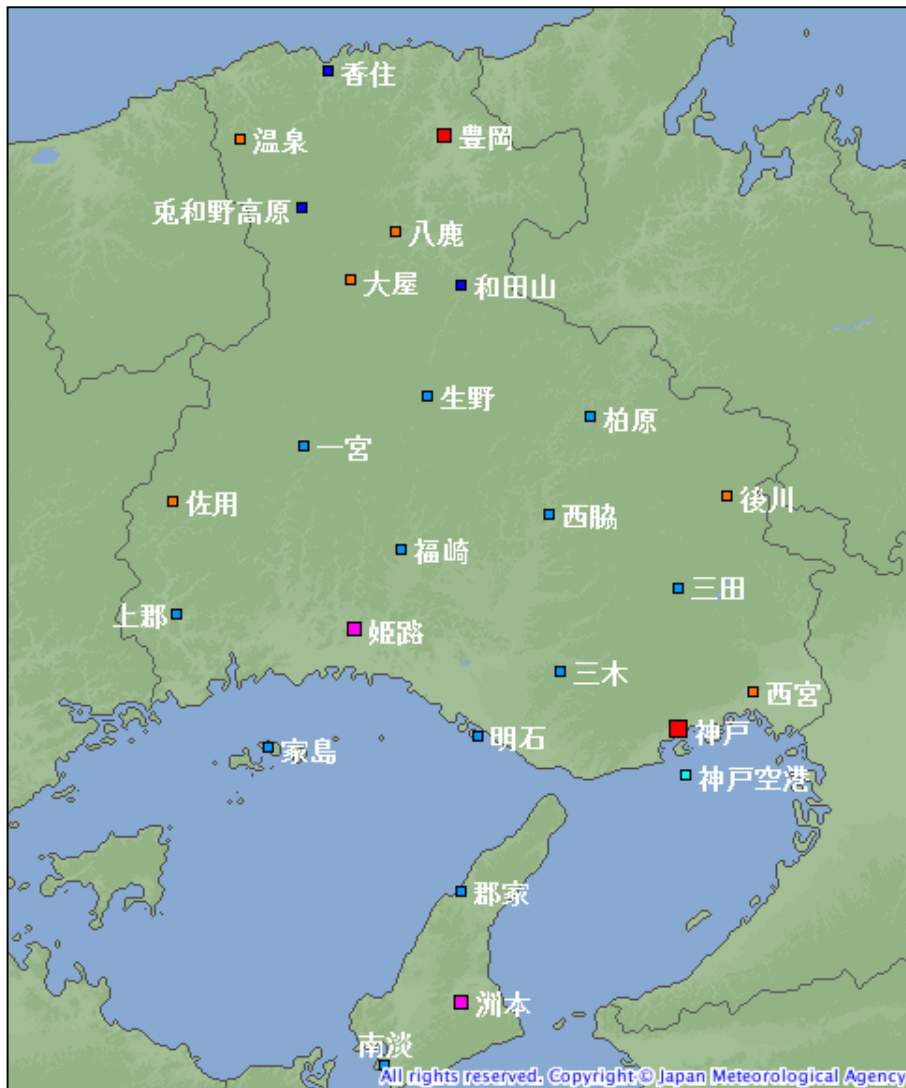
※ 警報・注意報並びに気象情報の発表状況以外は速報値です。

神戸地方気象台

観測値 (要素) の解説

要素		最小位数と単位	日別値の求め方とその他の説明	
気 温	平 均	0.1 °C	毎正時 (24回) の平均	
	最 高		任意の時刻の最高値	
	最 低		任意の時刻の最低値	
日照時間		0.1 h	毎正時 (24回) の合計 「-」は不照	
降 水 量	日降水量	0.5 mm	毎正時 (24回) の合計	0.5mm未滿は「0.0」と表示、 「-」は無降水
	最大1時間		任意の1時間最大値	
天気概況 (神戸地方気象台)		昼:06時~18時、夜:18時~翌日06時		

兵庫県内気象観測所配置図



シンボル	観測所の種類	観測要素
■ (赤)	気象台	気温・降水量・風向風速・日照時間・積雪深・湿度・気圧
■ (紫)	特別地域気象観測所	気温・降水量・風向風速・日照時間・湿度・気圧
■ (赤)	特別地域気象観測所	気温・降水量・風向風速・日照時間・積雪深・湿度・気圧
■ (オレンジ)	地域雨量観測所 (アメダス)	降水量
■ (水色)	地域気象観測所 (アメダス)	気温・降水量・風向風速
■ (水色)	地域気象観測所 (アメダス)	気温・降水量・風向風速・湿度※
■ (水色)	地域気象観測所 (アメダス)	気温・降水量・風向風速・湿度※・積雪深

※湿度観測は、令和3年3月から順次開始。

令和3年(2021年) 7月の気象概況

前半は、梅雨前線や湿った空気などの影響で曇りや雨の日が多かったが、後半は、高気圧に覆われて晴れる日が多かった。大阪管区気象台は「近畿地方は7月17日ごろ梅雨明けしたとみられる(速報)」と発表した。

平均気温はほとんどの観測地点で平年並み、日照時間と降水量は、平年並みか平年より多かった。

上旬： 梅雨前線や湿った空気の影響で曇りや雨の日が多く、大雨となった日があった。

平均気温は平年並み、日照時間は平年よりかなり少なく、降水量は平年より多かった。

中旬： 上空の寒気や湿った空気の影響で曇りや雨の日が多かったが、高気圧に覆われて晴れる日もあった。

平均気温は平年並みか平年より低く、日照時間は平年より多く、降水量は平年並みか平年より少なかった。

下旬： 高気圧に覆われて晴れる日が多かったが、上空の寒気や湿った空気の影響で曇りや雨の日があった。

平均気温は平年並み、日照時間は平年よりかなり多く、降水量は平年よりかなり少なかった。

日々の気象概況			
日	概況	天気(神戸)	
		06時～18時	18時～翌06時
1	梅雨前線や湿った空気の影響を受ける。	雨時々曇	雨時々曇
2	梅雨前線や湿った空気の影響を受ける。	雨時々曇	雨時々曇
3	梅雨前線や湿った空気の影響を受ける。	曇時々晴、霧を伴う	曇時々雨
4	梅雨前線や湿った空気の影響を受ける。	曇時々雨	曇時々雨
5	梅雨前線や湿った空気の影響を受ける。	曇一時雨	曇
6	梅雨前線や湿った空気の影響を受ける。	曇一時雨	曇後一時雨
7	梅雨前線や湿った空気の影響を受ける。	大雨後時々曇、雷を伴う	雨一時曇
8	梅雨前線や湿った空気の影響を受ける。	大雨後時々曇、雷を伴う	曇時々雨
9	梅雨前線や湿った空気の影響を受ける。	曇一時晴後雨、雷を伴う	曇時々雨一時晴
10	梅雨前線や湿った空気の影響を受ける。	曇時々雨	曇後時々雨
11	上空の寒気や湿った空気の影響を受ける。	晴一時雨、雷を伴う	曇時々晴
12	上空の寒気や湿った空気の影響を受ける。	曇後時々雨、雷を伴う	曇時々晴
13	上空の寒気や湿った空気の影響を受ける。	曇時々晴、雷を伴う	晴一時曇
14	上空の寒気や湿った空気の影響を受ける。	晴後雨時々曇、雷を伴う	曇時々晴後雨、雷を伴う
15	上空の寒気や湿った空気の影響を受ける。	雨後曇一時晴、雷を伴う	曇後一時雨
16	上空の寒気や湿った空気の影響を受ける。	曇時々雨	曇後時々雨
17	高気圧に覆われる。	晴時々曇	曇後一時晴
18	北部では高気圧に覆われるが、南部では湿った空気の影響を受ける。	曇時々晴一時雨、雷を伴う	晴一時曇
19	高気圧に覆われる。	晴	晴後一時曇
20	高気圧に覆われるが、午後は強い日射と湿った空気の影響を受ける。	晴後一時曇、雷を伴う	晴一時曇
21	高気圧に覆われる。	晴	曇時々晴
22	高気圧に覆われるが、午後は上空の寒気や湿った空気の影響を受ける。	晴	晴時々曇
23	高気圧に覆われるが、午後は湿った空気の影響を受ける。	晴	晴時々曇
24	高気圧に覆われるが、午後は湿った空気の影響を受ける。	晴	晴後一時曇
25	高気圧に覆われる。	晴後一時曇	晴
26	高気圧に覆われる。	晴	晴時々曇
27	湿った空気の影響を受ける。	曇時々晴	曇後一時晴
28	湿った空気の影響を受ける。	曇時々晴	晴時々曇
29	高気圧に覆われるが、強い日射や湿った空気の影響を受ける。	晴時々曇、雷を伴う	曇時々晴
30	高気圧に覆われるが、上空の寒気や湿った空気の影響を受ける。	晴一時曇	晴
31	高気圧に覆われるが、上空の寒気や湿った空気の影響を受ける。	晴後曇一時雨、雷を伴う	曇時々晴一時雨

令和3年(2021年) 7月の気候表

神戸地方気象台、豊岡・姫路・洲本特別地域気象観測所

	要素	平均気温(°C)			日照時間(h)			降水量(mm)		
	官署	本年	平年	階級区分	本年	平年	階級区分	本年	平年	階級区分
上旬	神戸	26.1	25.8	平年並	10.5	49.0	かなり少ない	160.5	85.1	多い
	豊岡	25.4	24.8	平年並	10.4	38.5	かなり少ない	200.0	74.0	かなり多い
	姫路	25.5	25.1	平年並	6.7	45.5	かなり少ない	185.0	78.2	かなり多い
	洲本	25.7	24.4	高い	17.8	51.2	かなり少ない	105.0	75.5	多い
中旬	神戸	27.4	27.1	平年並	68.8	58.1	多い	23.5	67.7	少ない
	豊岡	26.5	25.8	平年並	67.1	44.7	多い	13.0	73.5	少ない
	姫路	26.0	26.3	平年並	69.2	52.6	多い	19.0	67.6	少ない
	洲本	26.1	25.7	平年並	73.5	62.0	多い	15.5	61.7	平年並
下旬	神戸	28.9	28.3	平年並	117.1	82.3	かなり多い	0.0	35.1	かなり少ない
	豊岡	28.0	27.2	平年並	106.2	67.4	かなり多い	0.5	40.3	かなり少ない
	姫路	28.5	27.6	高い	110.0	74.4	かなり多い	—	39.0	かなり少ない
	洲本	28.0	26.7	かなり高い	124.9	83.9	かなり多い	0.0	45.0	かなり少ない
月	神戸	27.5	27.1	平年並	196.4	189.4	平年並	184.0	187.9	平年並
	豊岡	26.7	26.0	平年並	183.7	150.5	多い	213.5	187.7	多い
	姫路	26.7	26.4	平年並	185.9	172.1	多い	204.0	184.3	平年並
	洲本	26.6	25.6	高い	216.2	197.1	平年並	120.5	182.2	平年並

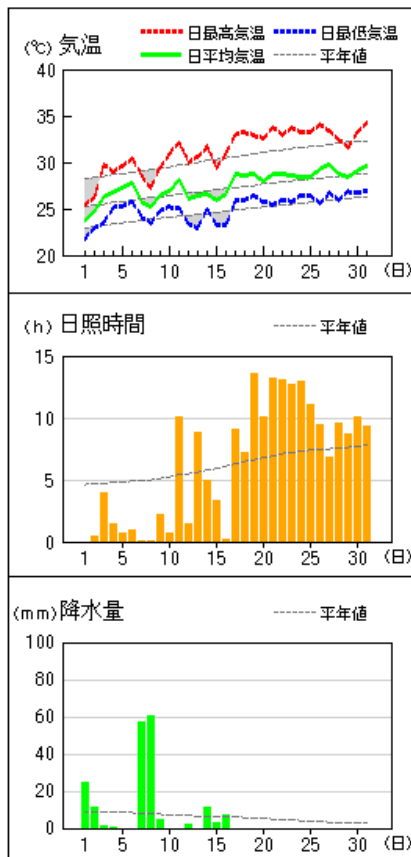
平年値は、1991～2020年の観測値の平均です。

値の右にある記号の説明

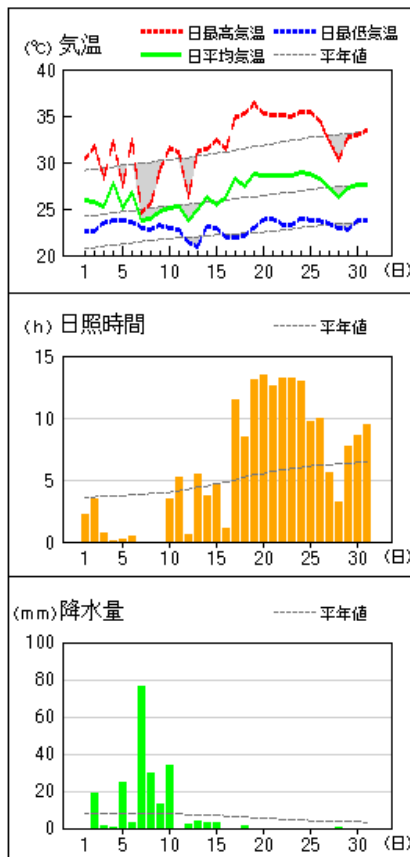
)	: 準正常値	対象となる資料の一部が欠けているが、許容する資料数を満たす値
]	: 資料不足値	対象となる資料が許容する資料数を満たさない値
×	: 欠測(資料なし)	測器の故障などで値が得られなかった場合

地上気象 気象経過図：2021年07月01日-2021年07月31日

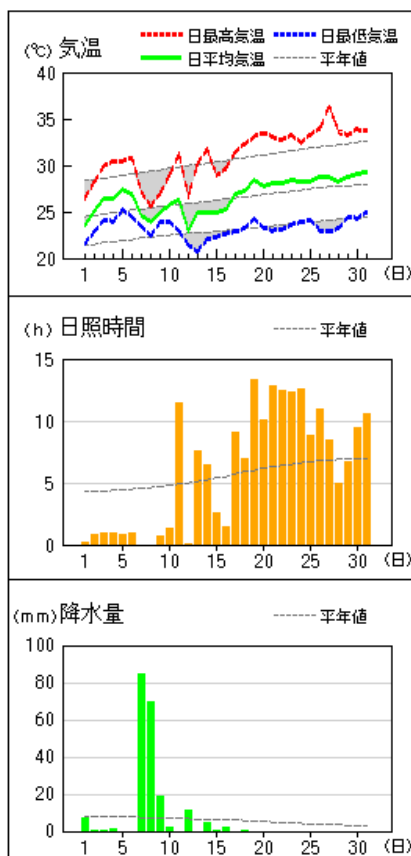
神戸



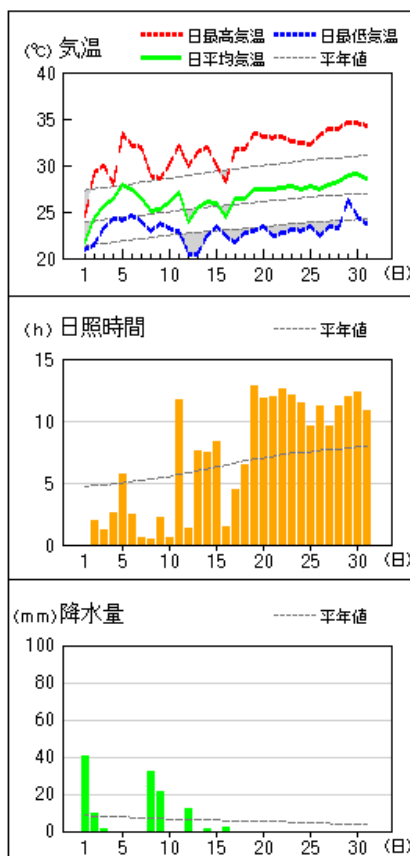
豊岡



姫路

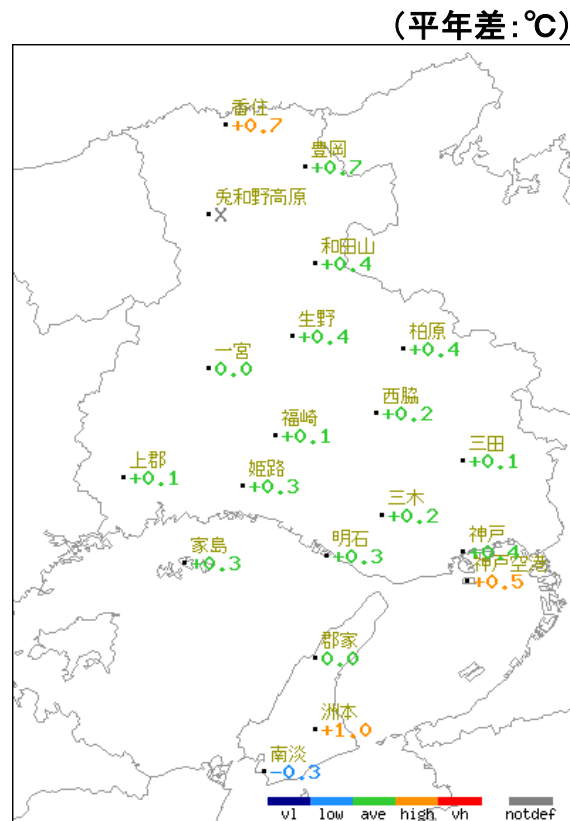
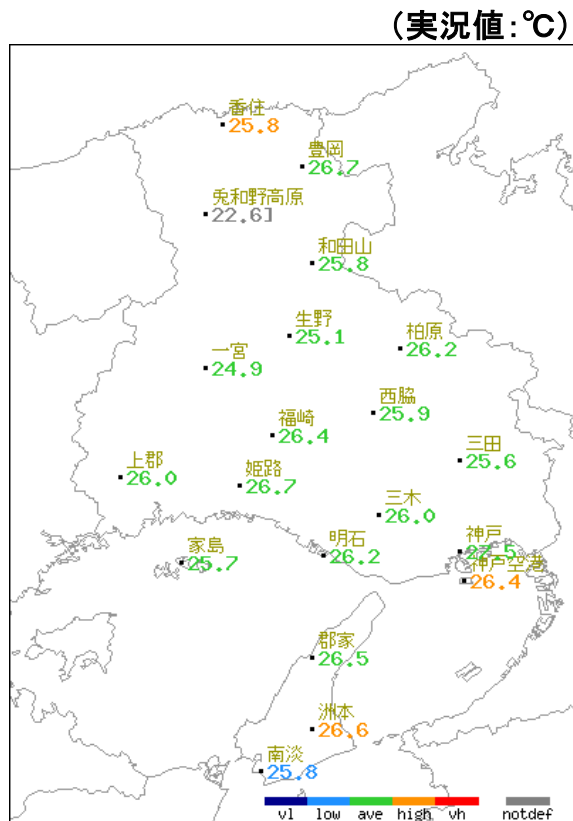


洲本



令 和 3 年 (2021 年) 7 月 の 気 象 分 布 図 平 均 気 温 (月 平 均)

【平均気温】



地点名	実況値(°C)	平年値(°C)	平年差(°C)
香住	25.8	25.1	0.7
豊岡	26.7	26.0	0.7
兔和野高原	22.6]	22.9	X
和田山	25.8	25.4	0.4
生野	25.1	24.7	0.4
柏原	26.2	25.8	0.4
一宮	24.9	24.9	0.0
福崎	26.4	26.3	0.1
西脇	25.9	25.7	0.2
上郡	26.0	25.9	0.1
姫路	26.7	26.4	0.3
三田	25.6	25.5	0.1
三木	26.0	25.8	0.2
家島	25.7	25.4	0.3
明石	26.2	25.9	0.3
神戸空港	26.4	25.9	0.5
神戸	27.5	27.1	0.4
郡家	26.5	26.5	0.0
洲本	26.6	25.6	1.0
南淡	25.8	26.1	-0.3

凡 例

記号	記号の説明
D	正常値
--	現象なし
D)	準正常値
D]	資料不足値
X	欠測(資料なし)
//	平年値なし

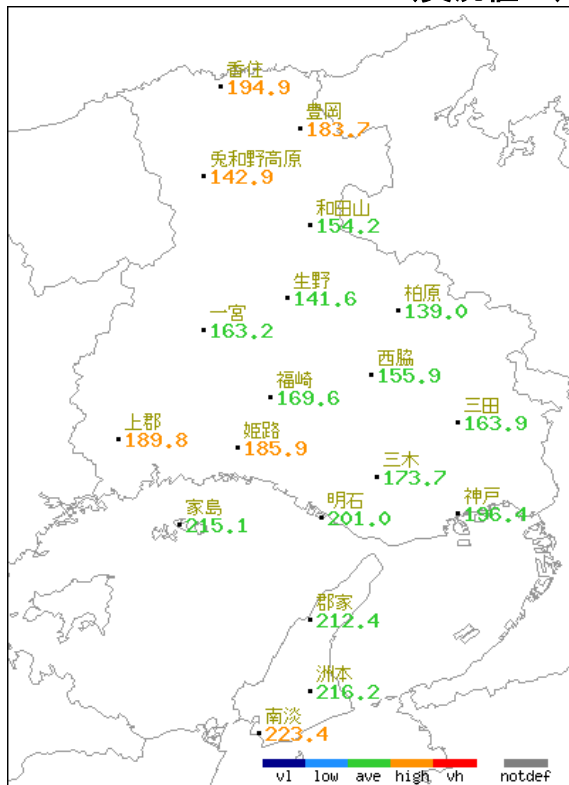
記号	色	階級区分
vh	赤	平年よりかなり高い
high	黄	平年より高い
ave	緑	平年並
low	青	平年より低い
vl	濃青	平年よりかなり低い
notdef	灰	(平年値なし)比較できない

※アメダス兔和野高原は機器障害のため、7月3日09時から休止し、機器障害の復旧により7月30日14時30分から気温の観測を再開した。

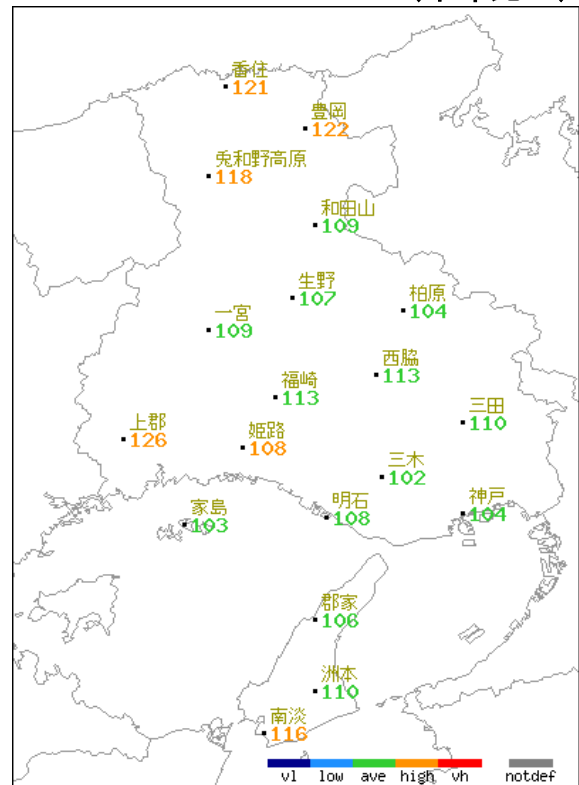
令和3年(2021年) 7月の気象分布図 日照時間(月合計)

【日照時間】

(実況値:h)



(平年比:%)



地点名	実況値(h)	平年値(h)	平年比(%)
香住	194.9	160.9	121
豊岡	183.7	150.5	122
兔和野高原	142.9	120.7	118
和田山	154.2	141.6	109
生野	141.6	132.1	107
柏原	139.0	133.1	104
一宮	163.2	150.1	109
福崎	169.6	150.3	113
西脇	155.9	138.0	113
上郡	189.8	150.8	126
姫路	185.9	172.1	108
三田	163.9	148.4	110
三木	173.7	169.7	102
家島	215.1	208.0	103
明石	201.0	186.0	108
神戸	196.4	189.4	104
郡家	212.4	200.2	106
洲本	216.2	197.1	110
南淡	223.4	193.0	116

凡例

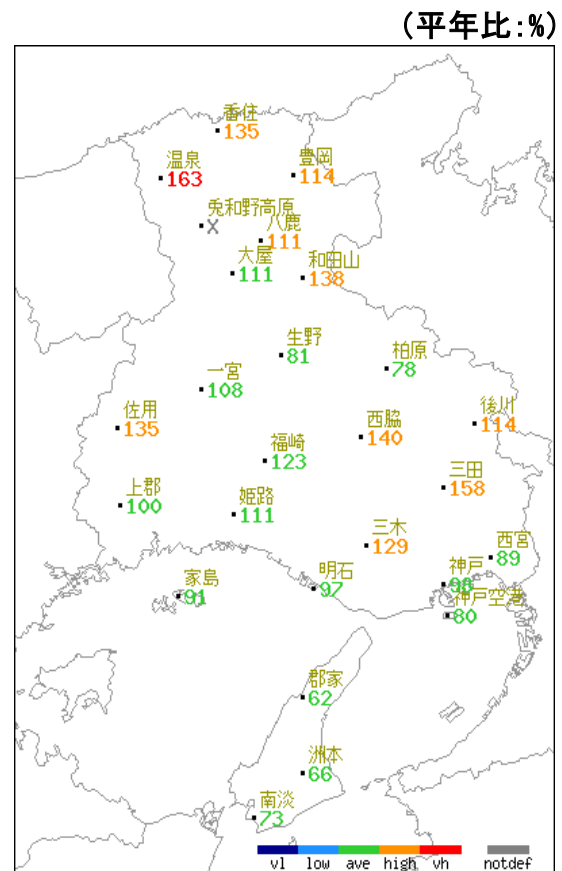
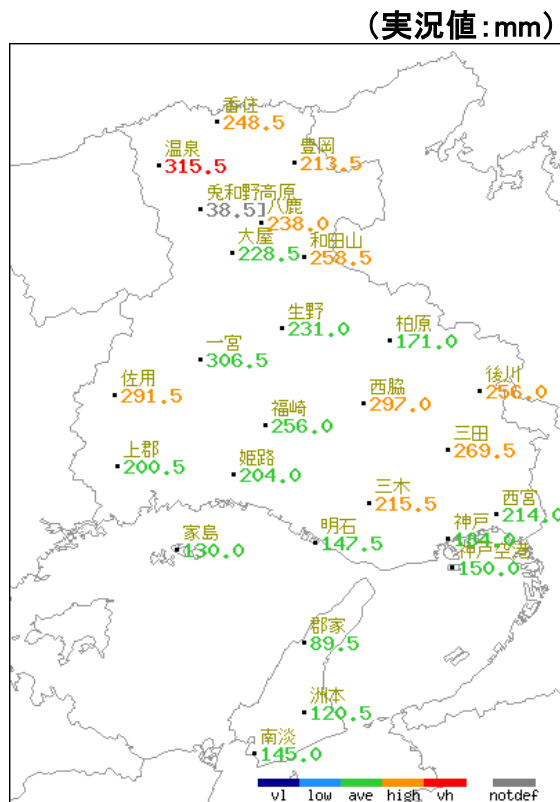
記号	記号の説明
D	正常値
--	現象なし
D)	準正常値
D]	資料不足値
X	欠測(資料なし)
//	平年値なし

記号	色	階級区分
vh	赤	平年よりかなり多い
high	黄	平年より多い
ave	緑	平年並
low	青	平年より少ない
vl	濃青	平年よりかなり少ない
notdef	灰	(平年値なし)比較できない

※神戸・豊岡・姫路・洲本を除くアメダス地点の日照時間は、推計気象分布(日照時間)の推計値、平年値は推計値の平年値を使用。

令 和 3 年 (2021 年) 7 月 の 気 象 分 布 図 降 水 量 (月 合 計)

【 降 水 量 】



地点名	実況値(mm)	平年値(mm)	平年比(%)
香住	248.5	183.8	135
温泉	315.5	193.8	163
豊岡	213.5	187.7	114
兔和野高原	38.5]	227.7	X
大屋	228.5	206.6	111
八鹿	238.0	214.9	111
和田山	258.5	187.7	138
生野	231.0	285.7	81
柏原	171.0	220.2	78
佐用	291.5	215.3	135
一宮	306.5	283.0	108
福崎	256.0	207.3	123
西脇	297.0	212.2	140
後川	256.0	224.2	114
上郡	200.5	201.4	100
姫路	204.0	184.3	111
三田	269.5	171.1	158
三木	215.5	167.7	129
西宮	214.0	241.5	89
家島	130.0	143.1	91
明石	147.5	152.3	97
神戸空港	150.0	186.9	80
神戸	184.0	187.9	98
郡家	89.5	144.9	62
洲本	120.5	182.2	66
南淡	145.0	197.3	73

凡 例

記号	記号の説明
D	正常値
--	現象なし
D)	準正常値
D]	資料不足値
X	欠測(資料なし)
//	平年値なし

記号	色	階級区分
vh	赤	平年よりかなり多い
high	黄	平年より多い
ave	緑	平年並
low	青	平年より少ない
vl	濃青	平年よりかなり少ない
notdef	灰	(平年値なし)比較できない

※アマダス兔和野高原は機器障害のため、7月3日09時から休止し、臨時に設置した可搬型雨量計により、7月14日17時50分から降水量の観測を再開した。

警報・注意報発表状況 令和3年(2021年) 7月

●:発表 ◇:特別警報から警報 ▽:特別警報から注意報 ▼:警報から注意報 ○:継続 解:解除

浸:浸水害 土:土砂災害 土浸:土砂災害、浸水害

斜体字:発表 下線:特別警報から警報

(記号の色 特別警報 警報 注意報)

Table with columns for time slots (e.g., 7月1日 04時32分) and locations (e.g., 神戸市, 西宮市, 伊丹市, etc.), and rows for various weather alerts (e.g., 雷注意報, 強風注意報, 波浪注意報, etc.).

警報・注意報発表状況 令和3年(2021年) 7月

●:発表 ◇:特別警報から警報 ▽:特別警報から注意報 ▼:警報から注意報 ○:継続 解:解除

浸:浸水害 土:土砂災害 土浸:土砂災害、浸水害

斜体字:発表 下線:特別警報から警報

(記号の色 特別警報 警報 注意報)

Table with columns for time slots (e.g., 7月7日 09時18分) and locations (e.g., 神戸市, 西宮市, 伊丹市). Rows show alert types like 大雨警報, 洪水警報, 大雨注意報, etc., with symbols indicating status.

警報・注意報発表状況 令和3年(2021年) 7月

●:発表 ◇:特別警報から警報 ▼:特別警報から注意報 ▼:警報から注意報 ○:継続 解:解除

浸:浸水害 土:土砂災害 土浸:土砂災害、浸水害

斜体字:発表 下線:特別警報から警報

(記号の色 特別警報 警報 注意報)

Table with columns for time slots (e.g., 7月7日 16時06分) and locations (e.g., 神戸市, 西宮市, 伊丹市). Rows list alert types: 大雨警報, 洪水警報, 大雨注意報, 雷注意報, 洪水注意報, 高潮注意報. Cells contain symbols like ●, ◇, ▼, ○, or text like 土, 浸, 土浸, 解.

警報・注意報発表状況 令和3年(2021年) 7月

●:発表 ◇:特別警報から警報 ▼:特別警報から注意報 ▼:警報から注意報 ○:継続 解:解除

浸:浸水害 土:土砂災害 土浸:土砂災害、浸水害

斜体字:発表 下線:特別警報から警報

(記号の色 特別警報 警報 注意報)

Table with columns for time (発表時刻) and location (警報・注意報) and rows for various weather alerts (大雨注意報, 雷注意報, etc.) across 20 municipalities in Hyogo Prefecture.

警報・注意報発表状況 令和3年(2021年) 7月

●:発表 ◇:特別警報から警報 ▼:特別警報から注意報 ▼:警報から注意報 ○:継続 解:解除

浸:浸水害 土:土砂災害 土浸:土砂災害、浸水害

斜体字:発表 下線:特別警報から警報

(記号の色 特別警報 警報 注意報)

Table with columns for time slots (e.g., 7月11日 19時24分) and locations (e.g., 神戸市, 尼崎市, 西宮市, etc.). Rows contain weather alert types like 大雨警報, 大雨注意報, 雷注意報, 洪水注意報, 高潮注意報. Symbols include ●, ◇, ▼, ○, and text like '解' or '土'.

警報・注意報発表状況 令和3年(2021年) 7月

●:発表 ◇:特別警報から警報 ▼:特別警報から注意報 ▼:警報から注意報 ○:継続 解:解除

浸:浸水害 土:土砂災害 土浸:土砂災害、浸水害

斜体字:発表 下線:特別警報から警報

(記号の色 特別警報 警報 注意報)

Table with columns for time (発表時刻) and location (警報・注意報), and rows for various weather alerts (大雨警報, 洪水警報, 大雨注意報, 雷注意報, 洪水注意報) across 20 municipalities in Hyogo Prefecture.

警報・注意報発表状況 令和3年(2021年) 7月

●:発表 ◇:特別警報から警報 ▽:特別警報から注意報 ▼:警報から注意報 ○:継続 解:解除

浸:浸水害 土:土砂災害 土浸:土砂災害、浸水害

斜体字:発表 下線:特別警報から警報

(記号の色 特別警報 警報 注意報)

Table with columns for time slots (e.g., 7月20日 16時38分) and locations (e.g., 神戸市, 西宮市, 伊丹市, etc.), containing symbols for weather alerts like 雷注意報, 波浪注意報, 高潮注意報, etc.

警報・注意報発表状況 令和3年(2021年) 7月

●:発表 ◇:特別警報から警報 ▽:特別警報から注意報 ▼:警報から注意報 ○:継続 解:解除

浸:浸水害 土:土砂災害 土浸:土砂災害、浸水害

斜体字:発表 下線:特別警報から警報

(記号の色 特別警報 警報 注意報)

Table with columns for time slots (e.g., 7月29日 16時05分) and municipalities (e.g., 神戸市, 尼崎市, 西宮市, etc.), and rows for weather alerts (大雨注意報, 雷注意報, etc.).

令和3年(2021年) 7月の気象情報の発表状況

気象情報

発表日時	標 題
7月1日 16時50分	大雨と突風及び落雷に関する兵庫県気象情報 第1号
7月2日 05時57分	大雨と突風及び落雷に関する兵庫県気象情報 第2号
7月2日 16時42分	大雨と突風及び落雷に関する兵庫県気象情報 第3号
7月3日 04時52分	大雨と突風及び落雷に関する兵庫県気象情報 第4号
7月4日 06時13分	大雨に関する兵庫県気象情報 第1号
7月4日 16時22分	大雨に関する兵庫県気象情報 第2号
7月5日 05時30分	大雨に関する兵庫県気象情報 第3号
7月5日 16時38分	大雨に関する兵庫県気象情報 第1号
7月6日 16時55分	大雨に関する兵庫県気象情報 第2号
7月7日 05時57分	大雨に関する兵庫県気象情報 第3号
7月7日 11時10分	大雨に関する兵庫県気象情報 第4号
7月7日 16時48分	大雨に関する兵庫県気象情報 第5号
7月7日 20時18分	大雨に関する兵庫県気象情報 第6号
7月8日 05時55分	大雨に関する兵庫県気象情報 第7号
7月8日 11時35分	大雨に関する兵庫県気象情報 第8号
7月8日 16時59分	大雨に関する兵庫県気象情報 第9号
7月9日 05時23分	大雨に関する兵庫県気象情報 第10号
7月9日 10時55分	大雨と突風及び落雷に関する兵庫県気象情報 第11号
7月9日 16時37分	大雨と突風及び落雷に関する兵庫県気象情報 第12号
7月10日 05時51分	大雨と突風及び落雷に関する兵庫県気象情報 第13号
7月10日 16時24分	大雨と突風及び落雷に関する兵庫県気象情報 第14号
7月11日 05時46分	大雨と突風及び降ひょうに関する兵庫県気象情報 第15号
7月11日 16時54分	大雨と突風及び降ひょうに関する兵庫県気象情報 第16号
7月12日 05時23分	大雨と突風及び降ひょうに関する兵庫県気象情報 第17号
7月13日 16時55分	大雨と突風及び降ひょうに関する兵庫県気象情報 第1号
7月14日 05時20分	大雨と突風及び降ひょうに関する兵庫県気象情報 第2号
7月14日 16時38分	大雨と突風及び降ひょうに関する兵庫県気象情報 第3号
7月14日 18時53分	大雨と突風及び降ひょうに関する兵庫県気象情報 第4号
7月15日 05時57分	大雨と突風及び降ひょうに関する兵庫県気象情報 第5号
7月15日 11時08分	大雨と突風及び降ひょうに関する兵庫県気象情報 第6号
7月15日 16時28分	大雨と突風及び降ひょうに関する兵庫県気象情報 第7号

土砂災害警戒情報

(兵庫県 神戸地方気象台 共同発表)

発表日時	標 題	対 象 地 域 (*は、新たに警戒対象となった市町を示す。)
7月7日 09時40分	兵庫県土砂災害警戒情報 第1号	香美町*
7月7日 13時25分	兵庫県土砂災害警戒情報 第2号	<全警戒解除>
7月7日 16時41分	兵庫県土砂災害警戒情報 第1号	神戸市* 姫路市* 市川町* 福崎町*
7月7日 17時01分	兵庫県土砂災害警戒情報 第2号	神戸市 姫路市 宍粟市* 市川町 福崎町
7月7日 19時40分	兵庫県土砂災害警戒情報 第3号	姫路市 宍粟市 市川町 福崎町 <警戒解除> 神戸市
7月8日 08時20分	兵庫県土砂災害警戒情報 第4号	<全警戒解除>
7月8日 14時22分	兵庫県土砂災害警戒情報 第1号	養父市* 香美町*
7月8日 16時46分	兵庫県土砂災害警戒情報 第2号	豊岡市* 養父市 宍粟市* 香美町
7月8日 18時15分	兵庫県土砂災害警戒情報 第3号	養父市 宍粟市 香美町 <警戒解除> 豊岡市
7月8日 19時10分	兵庫県土砂災害警戒情報 第4号	<全警戒解除>
7月14日 14時34分	兵庫県土砂災害警戒情報 第1号	神戸市* 明石市*
7月14日 15時45分	兵庫県土砂災害警戒情報 第2号	<全警戒解除>

指定河川洪水予報

(兵庫県中播磨県民センター 神戸地方気象台 共同発表)

発表日時	標 題
7月7日 18時25分	兵庫県市川水系市川氾濫注意情報 第1号
7月8日 00時40分	兵庫県市川水系市川氾濫注意情報解除 第2号

(兵庫県西播磨県民局 神戸地方気象台 共同発表)

発表日時	標 題
7月7日 20時20分	兵庫県千種川水系千種川氾濫注意情報 第1号
7月7日 22時00分	兵庫県千種川水系千種川氾濫注意情報解除 第2号

竜巻注意情報

発表日時	標 題	対象地域
7月9日 11時43分	兵庫県竜巻注意情報 第1号	南部
7月11日 13時13分	兵庫県竜巻注意情報 第1号	兵庫県南部、北部
7月11日 14時08分	兵庫県竜巻注意情報 第2号	兵庫県南部、北部
7月11日 15時03分	兵庫県竜巻注意情報 第3号	兵庫県南部、北部
7月11日 15時58分	兵庫県竜巻注意情報 第4号	兵庫県南部、北部
7月11日 16時53分	兵庫県竜巻注意情報 第5号	兵庫県南部、北部
7月11日 17時48分	兵庫県竜巻注意情報 第6号	南部
7月11日 18時43分	兵庫県竜巻注意情報 第7号	南部

7月11日 19時38分	兵庫県竜巻注意情報 第8号	南部
7月14日 14時08分	兵庫県竜巻注意情報 第1号	南部
7月14日 15時03分	兵庫県竜巻注意情報 第2号	南部
7月18日 14時58分	兵庫県竜巻注意情報 第1号	南部
7月20日 14時13分	兵庫県竜巻注意情報 第1号	南部
7月20日 15時08分	兵庫県竜巻注意情報 第2号	南部
7月20日 16時03分	兵庫県竜巻注意情報 第3号	南部
7月20日 16時58分	兵庫県竜巻注意情報 第4号	南部

熱中症警戒アラート

発表日時	標 題
7月19日 05時00分	兵庫県熱中症警戒アラート 第1号
7月19日 17時00分	兵庫県熱中症警戒アラート 第1号
7月20日 05時00分	兵庫県熱中症警戒アラート 第2号

潮位情報

発表日時	標 題
7月7日 11時11分	大潮による高い潮位に関する兵庫県潮位情報 第1号
7月20日 11時18分	大潮による高い潮位に関する兵庫県潮位情報 第1号

記録的短時間大雨情報

スモッグ気象情報

天候情報

} 発表なし

令和3年(2021年) 7月に更新した極値(神戸, 豊岡, 姫路, 洲本)
なし

情 報 の ご 案 内

「兵庫県 の 気 象」に 記 載 さ れ て い な い 詳 細 な デー タ や 最 新 の デー タ に つ い て は、気 象 庁 ホー ム ペー ジ を ご 覧 く だ さ い。

<https://www.jma.go.jp/jma/index.html>

・ 過 去 の 気 象 デー タ 検 索

<https://www.data.jma.go.jp/obd/stats/etrn/index.php>

「地点」、「年月日」、「データの種別」を選択することによって気温、降水量などの観測データを検索できます。
天気概況、平年値、極値・順位値も検索できます。

・ 過 去 の 気 象 デー タ ・ ダ ウ ン ロ ー ド

<https://www.data.jma.go.jp/gmd/risk/obsdl/index.php>

昨日までの気象観測データの中から、数日間の平均・合計値などを集計、その値を平年値や最近の数年間の平均値と比較することができます。

結果は画面に表示、またはCSVファイルとしてダウンロードすることができます。

・ 平 年 値 に つ い て

新平年値（統計期間1991年～2020年）を令和3年5月19日（水）から使用開始しました。

https://www.jma.go.jp/ima/press/2103/24a/210324_heinenchi.html

地域気象観測所一覧表

令和3年 7月現在

観測所名	観測項目						所在地	緯度	経度	海面上の高さ(m)	風向風速計の地上からの高さ(m)	備考
	降水量	風	気温	日照	湿度	積雪						
神戸	○		○		○	○	神戸市中央区脇浜海岸通	34° 41.8'	135° 12.7'	5	—	
		○		○			神戸市中央区港島	34° 40.9'	135° 13.2'	3	16.0	
豊岡	○	○	○	○	○	○	豊岡市桜町	35° 32.1'	134° 49.3'	3	16.0	
姫路	○	○	○	○	○		姫路市神子岡前	34° 50.3'	134° 40.2'	38	16.2	
洲本	○	○	○	○	○		洲本市木戸	34° 18.6'	134° 50.9'	69	14.6	
神戸空港	○	○	○				神戸市中央区神戸空港	34° 37.9'	135° 13.4'	5	10.2	
香住	○	○	○	※1	○	※2	美方郡香美町香住区森	35° 37.5'	134° 37.6'	5	9.3	
温泉	○						美方郡新温泉町桐岡字穴町	35° 31.7'	134° 28.8'	233	—	
兔野高原	○	○	○	※1	○	※2	美方郡香美町村岡区宿字菟野	35° 25.9'	134° 35.0'	540	6.5	
大屋	○						養父市大屋町山路	35° 19.9'	134° 39.9'	150	—	
八鹿	○						養父市八鹿町高柳字篠尾	35° 23.9'	134° 44.4'	183	—	
和田山	○	○	○	※1	○	※2	朝来市和田山町枚田	35° 19.4'	134° 50.9'	80	10.0	
生野	○	○	○	※1	○	※2	朝来市生野町口銀谷	35° 10.0'	134° 47.5'	320	10.8	
柏原	○	○	○	※1	○	※2	丹波市柏原町柏原	35° 08.2'	135° 03.9'	98	10.1	
佐用	○						佐用郡佐用町円応寺	35° 01.0'	134° 22.1'	120	—	
一宮	○	○	○	※1	○	※2	宍粟市一宮町東市場	35° 05.8'	134° 35.1'	195	10.0	
福崎	○	○	○	※1	○	※2	神崎郡福崎町福崎新	34° 57.0'	134° 44.9'	72	13.9	
西脇	○	○	○	※1	○	※2	西脇市上比延町	34° 59.9'	134° 59.8'	72	6.5	
後川	○						丹波篠山市後川上	35° 01.5'	135° 17.6'	330	—	
上郡	○	○	○	※1	○	※2	赤穂郡上郡町与井	34° 51.5'	134° 22.4'	20	10.0	
三田	○	○	○	※1	○	※2	三田市下深田	34° 53.7'	135° 12.7'	150	21.6	
三木	○	○	○	※1	○	※2	三木市志染町広野	34° 46.6'	135° 00.8'	145	10.0	
西宮	○						西宮市奥畑	34° 45.0'	135° 20.1'	38	—	
家島	○	○	○	※1	○	※2	姫路市家島町真浦字御室寺	34° 40.3'	134° 31.6'	88	6.5	
明石	○	○	○	※1	○	※2	明石市二見町南二見	34° 41.2'	134° 52.6'	3	28.6	
郡家	○	○	○	※1	○	※2	淡路市多賀	34° 28.0'	134° 50.9'	5	9.3	
南淡	○	○	○	※1	○	※2	南あわじ市阿万塩屋町	34° 13.1'	134° 43.2'	5	9.6	

※1 日照観測は、令和3年3月2日から日照計による観測を終了し、推計気象分布(日照時間)の推計値を提供。

※2 湿度観測は、令和3年3月から順次開始。