

兵庫県の気象

令和5年(2023年) 2月

掲 載 内 容

気象概況	1
気候表	2
経過図	3
分布図	4～6
警報・注意報発表状況	7～9
気象情報発表状況	10
極値	10
情報のご案内	11
地域気象観測所一覧表	12

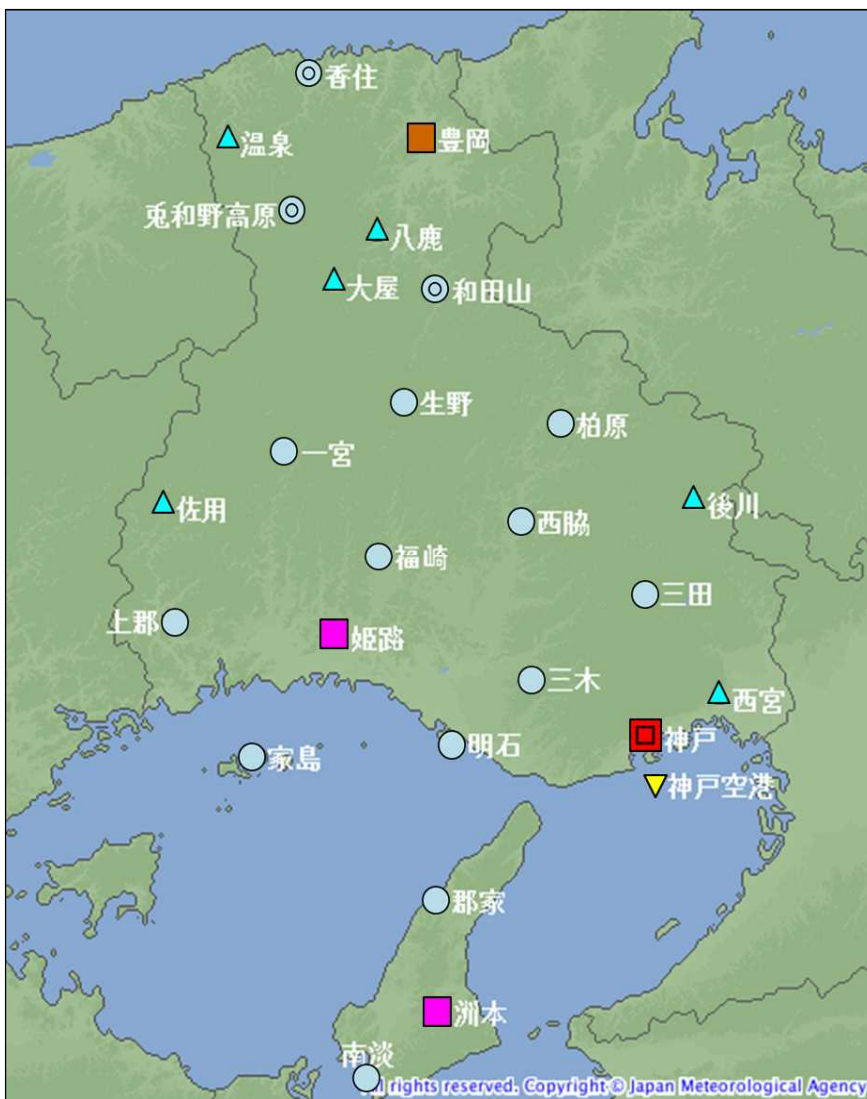
※ 警報・注意報並びに気象情報の発表状況以外は速報値です。

神戸地方気象台

観測値(要素)の解説

要素		最小位数と単位	日別値の求め方その他の説明
気温	平均	0.1℃	毎正時(24回)の平均
	最高		任意の時刻の最高値
	最低		任意の時刻の最低値
日照時間		0.1 h	毎正時(24回)の合計 「-」は不照
降水量	日降水量	0.5 mm	毎正時(24回)の合計 0.5mm未満は「0.0」と表示、「-」は無降水
天気概況(神戸地方気象台)			昼:06時~18時、夜:18時~翌日06時

兵庫県内気象観測所配置図



シンボル	観測所の種類	観測要素
■	気象台	気温・降水量・風向風速・日照時間・湿度・気圧・積雪深
■	特別地域気象観測所	気温・降水量・風向風速・日照時間・湿度・気圧・積雪深
■	特別地域気象観測所	気温・降水量・風向風速・日照時間・湿度・気圧
◎	地域気象観測所(アメダス)	気温・降水量・風向風速・湿度※・積雪深
○	地域気象観測所(アメダス)	気温・降水量・風向風速・湿度※
▽	地域気象観測所(アメダス)	気温・降水量・風向風速
▲	地域気象観測所(アメダス)	降水量

※湿度観測は、令和3年3月から順次開始(詳細は「情報のご案内」参照)。

令和5年(2023年) 2月の気象概況

上旬から中旬は、寒気や湿った空気の影響で雨や雪の降る日が多かったが、下旬は高気圧に覆われ晴れる日が多かった。

平均気温は平年並みの観測地点が多く、日照時間は平年より少ない観測地点が多かった。降水量はほとんどの観測地点で平年より少なく、豊岡では月降水量の少ない方からの極値を更新した。

上旬： 寒気や湿った空気等の影響で雨や雪の降る日が多かったが、高気圧に覆われ晴れる日もあった。平均気温は平年より高く、日照時間は南部では平年より少なく、北部では平年並みか平年より少なく、降水量は平年並みか平年より少なかった。

中旬： 寒気や湿った空気の影響で、雨や雪の降る日が多かった。平均気温は平年より高く、日照時間は平年より少なく、降水量は平年並みだった。

下旬： 高気圧に覆われ晴れる日が多かったが、寒気や湿った空気の影響で、雨や雪の降る日もあった。平均気温は南部では平年より低く、北部では平年並み、日照時間は南部では平年並みか平年より多く、北部では平年並み、降水量は平年より少なかった。

日々の気象概況			
日	概況	天気(神戸)	
		06時～18時	18時～翌06時
1	前線や湿った空気の影響を受ける。	曇後時々雨	曇時々雨
2	寒気や湿った空気の影響を受ける。	曇	曇後一時晴
3	気圧の谷や湿った空気の影響を受ける。	晴後時々曇	晴
4	高気圧に覆われるが、北部では寒気や湿った空気の影響を受ける。	晴	晴
5	高気圧に覆われるが、北部では寒気や湿った空気の影響を受ける。	晴	晴
6	高気圧に覆われるが、次第に気圧の谷の影響を受ける。	曇時々晴	曇後一時雨
7	低気圧や湿った空気の影響を受ける。	曇時々雨	曇一時雨後晴
8	寒気や湿った空気の影響を受ける。	曇時々晴一時雨	晴
9	高気圧に覆われるが、北部では寒気や湿った空気の影響を受ける。	晴時々曇	曇一時晴、みぞれを伴う
10	前線を伴った低気圧の影響を受ける。	雨時々曇一時雪、みぞれを伴う	雨時々曇一時晴
11	寒気や湿った空気の影響を受ける。	曇時々晴一時雨	曇後時々晴
12	高気圧に覆われるが、次第に湿った空気の影響を受ける。	晴後一時曇	雨時々曇
13	低気圧や湿った空気の影響を受ける。	雨後時々曇	曇一時雨後時々晴
14	寒気や湿った空気の影響を受ける。	曇時々みぞれ一時晴	晴時々雪一時曇
15	寒気や湿った空気の影響を受ける。	曇時々晴一時雪、みぞれを伴う	曇一時晴
16	寒気や湿った空気の影響を受けるが、次第に高気圧に覆われる。	曇	晴
17	高気圧に覆われるが、次第に湿った空気の影響を受ける。	晴後一時曇	曇時々晴
18	湿った空気の影響を受ける。	曇時々雨	雨時々曇
19	前線や湿った空気の影響を受ける。	雨時々曇	曇
20	寒気や湿った空気の影響を受ける。	雨時々曇後晴	晴一時雨後一時雪、みぞれを伴う
21	寒気や湿った空気の影響を受ける。	晴時々雪、みぞれを伴う	晴時々曇
22	高気圧に覆われるが、寒気や湿った空気の影響を受ける。	晴時々曇	曇後時々雨
23	気圧の谷や湿った空気の影響を受ける。	雨後晴時々曇	曇時々晴
24	気圧の谷や湿った空気の影響を受ける。	雨時々曇	曇一時雨後晴
25	高気圧に覆われるが、北部では寒気や湿った空気の影響を受ける。	晴	晴
26	寒気や湿った空気の影響を受ける。	曇時々みぞれ一時晴	晴
27	高気圧に覆われる。	晴	晴
28	高気圧に覆われる。	晴	晴後一時曇

令和5年(2023年) 2月の気候表

神戸地方気象台、豊岡・姫路・洲本特別地域気象観測所

	要素	平均気温(°C)			日照時間(h)			降水量(mm)		
	官署	本年	平年	階級区分	本年	平年	階級区分	本年	平年	階級区分
上旬	神戸	7.3	5.7	かなり高い	42.7	49.1	少ない	3.0	12.0	少ない
	豊岡	3.4	2.9	高い	22.4	24.2	平年並	32.5	71.2	かなり少ない
	姫路	5.3	4.1	高い	38.8	49.5	少ない	20.0	10.6	多い
	洲本	5.7	4.9	高い	43.6	49.1	少ない	8.0	15.0	少ない
中旬	神戸	7.8	6.5	高い	35.1	50.8	かなり少ない	11.5	20.9	平年並
	豊岡	5.1	3.6	高い	19.9	25.8	少ない	62.5	75.4	平年並
	姫路	6.1	5.0	高い	29.6	50.3	かなり少ない	14.0	18.4	平年並
	洲本	6.6	5.6	高い	35.7	52.3	少ない	12.0	25.7	平年並
下旬	神戸	6.5	7.6	低い	55.3	42.5	かなり多い	13.0	22.7	少ない
	豊岡	5.0	4.9	平年並	32.5	25.4	多い	11.0	42.9	かなり少ない
	姫路	4.9	6.1	低い	47.3	42.8	平年並	1.5	19.6	かなり少ない
	洲本	5.3	6.5	低い	46.6	45.0	平年並	14.0	26.4	少ない
月	神戸	7.2	6.5	高い	133.1	142.4	平年並	27.5	55.6	少ない
	豊岡	4.5	3.7	高い	74.8	75.4	平年並	106.0	188.0	かなり少ない
	姫路	5.5	5.0	平年並	115.7	142.5	かなり少ない	35.5	48.6	少ない
	洲本	5.9	5.6	平年並	125.9	146.4	少ない	34.0	67.1	少ない

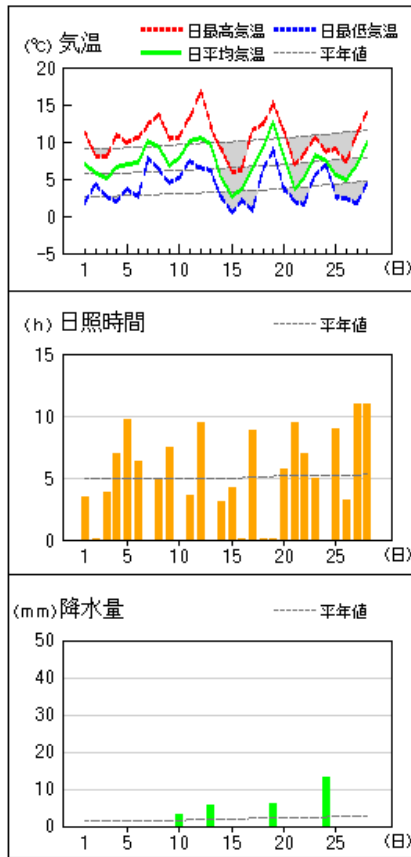
平年値は、1991～2020年の観測値の平均です。

値の右にある記号の説明

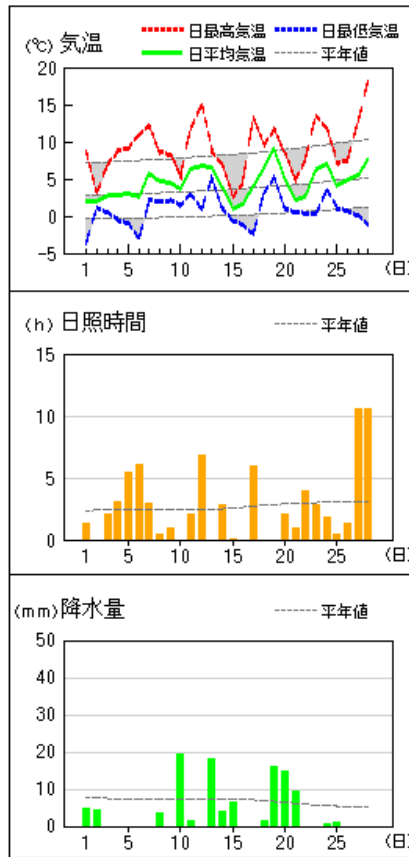
)	: 準正常値	対象となる資料の一部が欠けているが、許容する資料数を満たす値
]	: 資料不足値	対象となる資料が許容する資料数を満たさない値
×	: 欠測(資料なし)	測器の故障などで値が得られなかった場合

地上気象 気象経過図：2023年02月01日-2023年02月28日

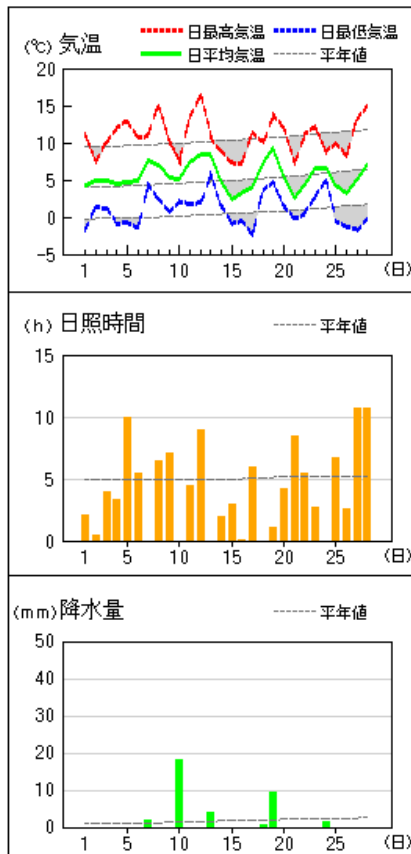
神戸



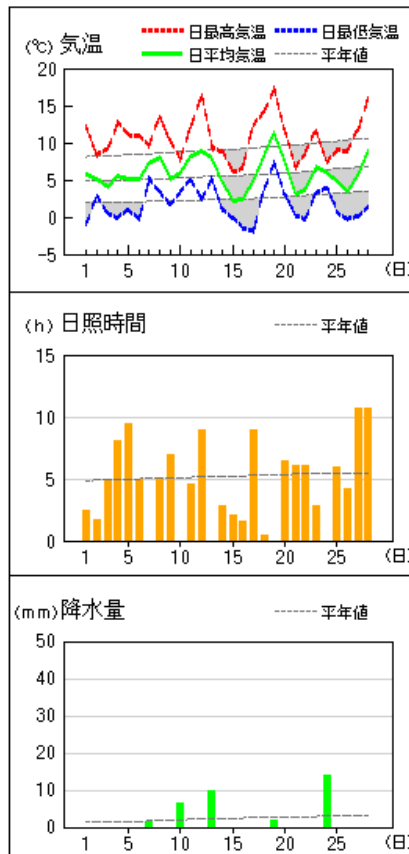
豊岡



姫路

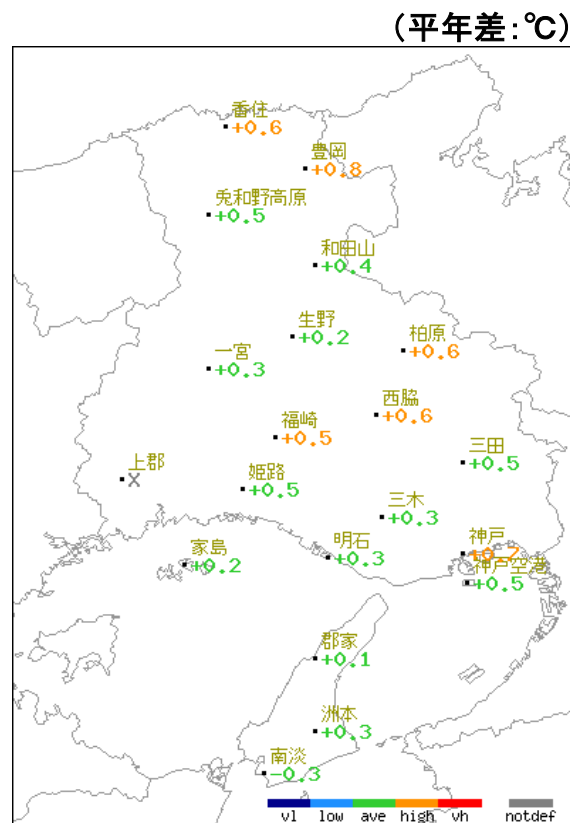
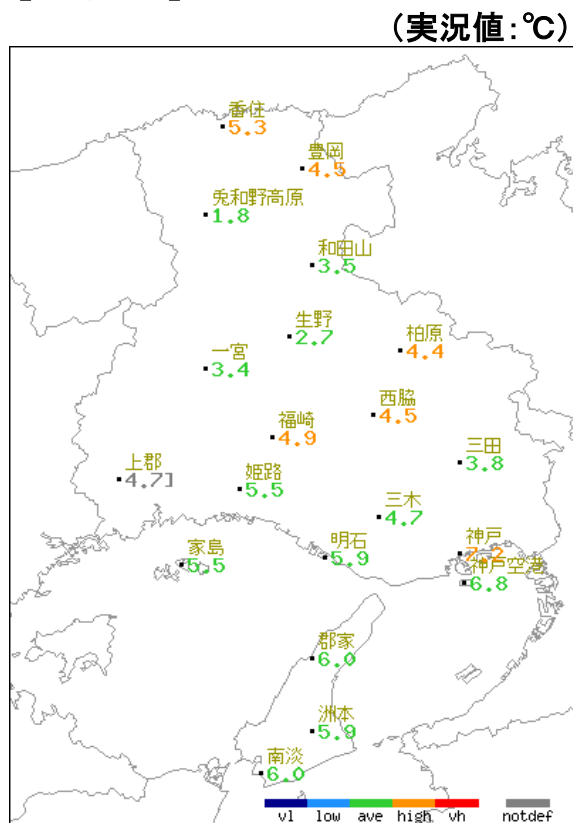


洲本



令 和 5 年 (2023 年) 2 月 の 気 象 分 布 図 平 均 気 温 (月 平 均)

【平均気温】



地点名	実況値(°C)	平年値(°C)	平年差(°C)
香住	5.3	4.7	0.6
豊岡	4.5	3.7	0.8
兔和野高原	1.8	1.3	0.5
和田山	3.5	3.1	0.4
生野	2.7	2.5	0.2
柏原	4.4	3.8	0.6
一宮	3.4	3.1	0.3
福崎	4.9	4.4	0.5
西脇	4.5	3.9	0.6
上郡	4.7]	4.0	X
姫路	5.5	5.0	0.5
三田	3.8	3.3	0.5
三木	4.7	4.4	0.3
家島	5.5	5.3	0.2
明石	5.9	5.6	0.3
神戸空港	6.8	6.3	0.5
神戸	7.2	6.5	0.7
郡家	6.0	5.9	0.1
洲本	5.9	5.6	0.3
南淡	6.0	6.3	-0.3

凡 例

記号	記号の説明
D	正常値
--	現象なし
D)	準正常値
D]	資料不足値
X	欠測(資料なし)
//	平年値なし

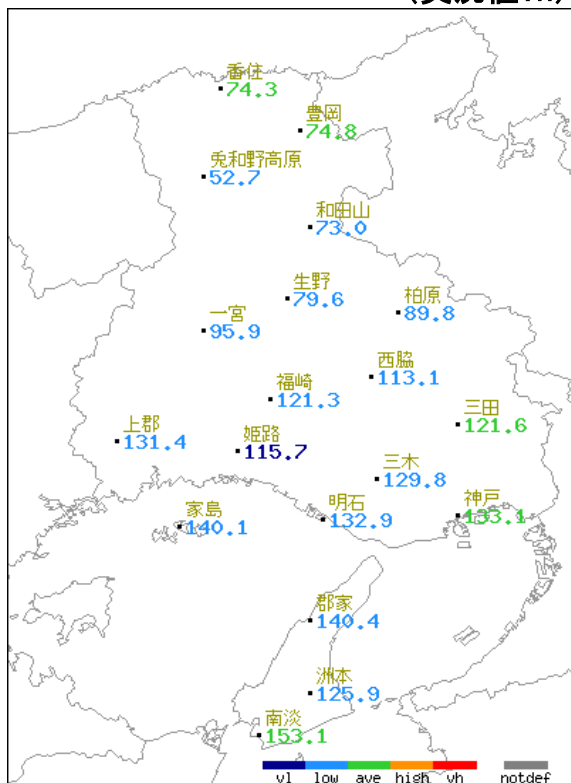
記号	色	階級区分
vh	赤	平年よりかなり高い
high	黄	平年より高い
ave	緑	平年並
low	青	平年より低い
vl	濃青	平年よりかなり低い
notdef	灰	(平年値なし)比較できない

※アマダス上郡は、パンザマスト移設工事による欠測のため、資料不足値となる。

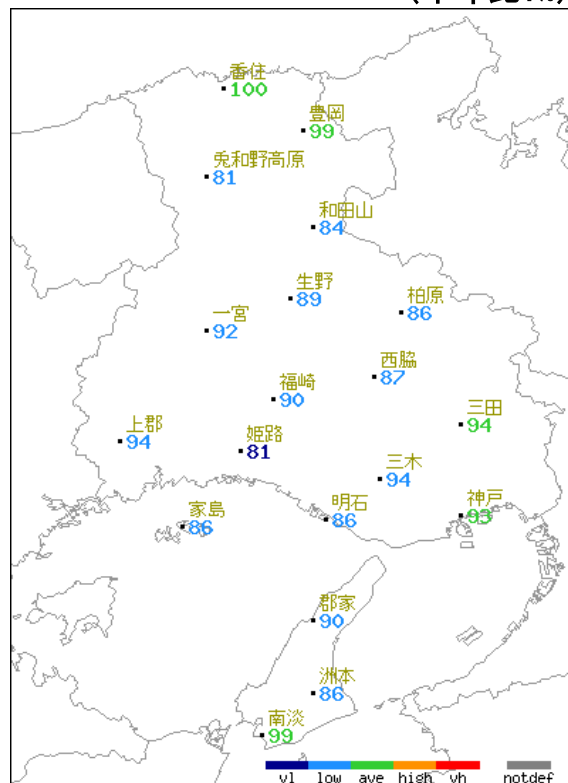
令和5年(2023年) 2月の気象分布図 日照時間(月合計)

【日照時間】

(実況値:h)



(平年比:%)



地点名	実況値(h)	平年値(h)	平年比(%)
香住	74.3	74.3	100
豊岡	74.8	75.4	99
兔和野高原	52.7	65.1	81
和田山	73.0	87.4	84
生野	79.6	89.0	89
柏原	89.8	104.2	86
一宮	95.9	104.7	92
福崎	121.3	134.6	90
西脇	113.1	130.4	87
上郡	131.4	140.3	94
姫路	115.7	142.5	81
三田	121.6	128.9	94
三木	129.8	138.2	94
家島	140.1	163.6	86
明石	132.9	153.9	86
神戸	133.1	142.4	93
郡家	140.4	156.3	90
洲本	125.9	146.4	86
南淡	153.1	154.2	99

凡例

記号	記号の説明
D	正常値
--	現象なし
D)	準正常値
D]	資料不足値
X	欠測(資料なし)
//	平年値なし

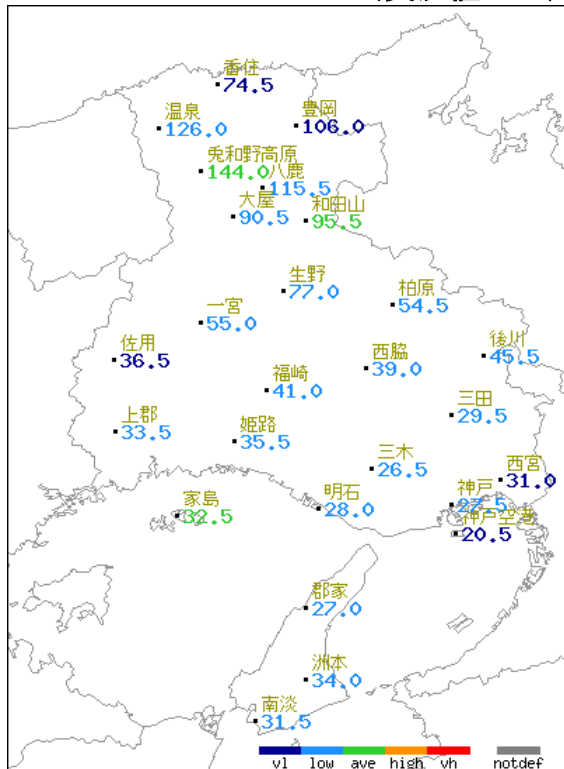
記号	色	階級区分
vh	赤	平年よりかなり多い
high	黄	平年より多い
ave	緑	平年並
low	青	平年より少ない
vl	濃青	平年よりかなり少ない
notdef	灰	(平年値なし)比較できない

※神戸・豊岡・姫路・洲本を除くアメダス地点の日照時間は、推計気象分布(日照時間)の推計値、平年値は推計値の平年値を使用。

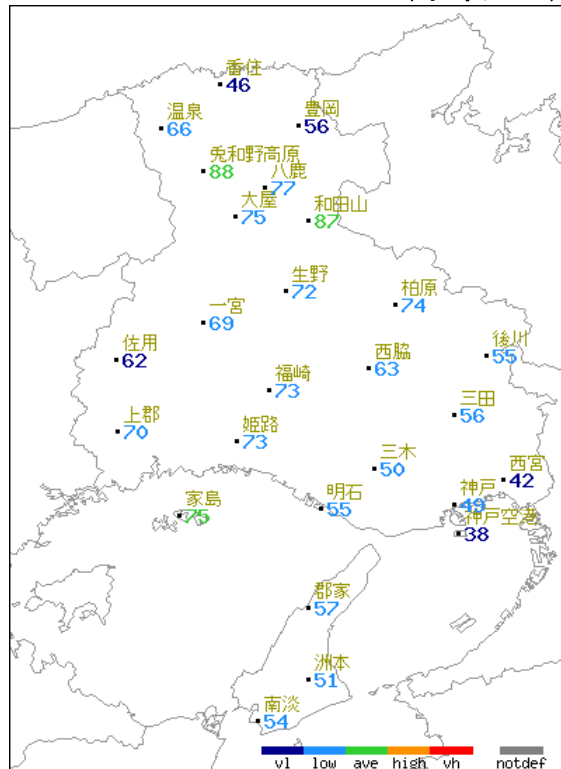
令和5年(2023年) 2月の気象分布図 降水量(月合計)

【降水量】

(実況値:mm)



(平年比:%)



地点名	実況値(mm)	平年値(mm)	平年比(%)
香住	74.5	163.7	46
温泉	126.0	190.8	66
豊岡	106.0	188.0	56
兔和野高原	144.0	163.0	88
大屋	90.5	121.0	75
八鹿	115.5	149.3	77
和田山	95.5	109.7	87
生野	77.0	107.4	72
柏原	54.5	74.0	74
佐用	36.5	58.5	62
一宮	55.0	80.2	69
福崎	41.0	56.5	73
西脇	39.0	62.1	63
後川	45.5	82.6	55
上郡	33.5	48.0	70
姫路	35.5	48.6	73
三田	29.5	52.6	56
三木	26.5	52.8	50
西宮	31.0	73.8	42
家島	32.5	43.5	75
明石	28.0	50.7	55
神戸空港	20.5	54.3	38
神戸	27.5	55.6	49
郡家	27.0	47.1	57
洲本	34.0	67.1	51
南淡	31.5	58.1	54

凡例

記号	記号の説明
D	正常値
--	現象なし
D)	準正常値
D]	資料不足値
X	欠測(資料なし)
//	平年値なし

記号	色	階級区分
vh	赤	平年よりかなり多い
high	オレンジ	平年より多い
ave	黄緑	平年並
low	青	平年より少ない
vl	濃青	平年よりかなり少ない
notdef	グレー	(平年値なし)比較できない

警報・注意報発表状況 令和5年(2023年) 2月

●:発表 ◇:特別警報から警報 ▼:特別警報から注意報 ▼:警報から注意報 ○:継続 解:解除

浸:浸水害 土:土砂災害 土浸:土砂災害、浸水害

斜体字:発表 下線:特別警報から警報

(記号の色 特別警報 警報 注意報)

Table with columns for time (発表時刻), warning type (警報・注意報), and 28 municipalities (神戸市, 尼崎市, 西宮市, 芦屋市, 伊丹市, 宝塚市, 川西市, 三田市, 猪名川町, 洲本市, 南あわじ市, 淡路市, 姫路市, 相生市, 赤穂市, たつの市, 太子町, 上郡町, 明石市, 加古川市, 三木市, 高砂市, 小野市, 加西市, 加東市, 稲美町, 播磨町, 宍粟市, 市川町, 福崎町, 神河町, 佐用町, 西脇市, 丹波篠山市, 丹波市, 多可町, 養父市, 朝来市, 豊岡市, 香美町, 新温泉町).

警報・注意報発表状況 令和5年(2023年) 2月

●:発表 ◇:特別警報から警報 ▼:特別警報から注意報 ▼:警報から注意報 ○:継続 解:解除

浸:浸水害 土:土砂災害 土浸:土砂災害、浸水害

斜体字:発表 下線:特別警報から警報

(記号の色 特別警報 警報 注意報)

Table with columns for time (発表時刻), report type (警報・注意報), and 33 municipalities (神戸市, 尼崎市, 西宮市, 芦屋市, 伊丹市, 宝塚市, 川西市, 三田市, 猪名川町, 洲本市, 南あわじ市, 淡路市, 姫路市, 相生市, 赤穂市, たつの市, 太子町, 上郡町, 明石市, 加古川市, 三木市, 高砂市, 小野市, 加西市, 加東市, 稲美町, 播磨町, 宍粟市, 市川町, 福崎町, 神河町, 佐用町, 西脇市, 丹波篠山市, 丹波市, 多可町, 養父市, 朝来市, 豊岡市, 香美町, 新温泉町). Rows list specific alert times and types like '波浪注意報', '濃霧注意報', 'なだれ注意報', etc.

警報・注意報発表状況 令和5年(2023年) 2月

●:発表 ◇:特別警報から警報 ▼:特別警報から注意報 ▼:警報から注意報 ○:継続 解:解除

浸:浸水害 土:土砂災害 土浸:土砂災害、浸水害

斜体字:発表 下線:特別警報から警報

(記号の色 特別警報 警報 注意報)

Table with columns for time (発表時刻), report type (警報・注意報), and 28 municipalities (神戸市, 尼崎市, 西宮市, 芦屋市, 伊丹市, 宝塚市, 川西市, 三田市, 猪名川町, 洲本市, 南あわじ市, 淡路市, 姫路市, 相生市, 赤穂市, たつの市, 上郡町, 明石市, 加古川市, 三木市, 高砂市, 小野市, 加西市, 加東市, 稲美町, 播磨町, 宍粟市, 市川町, 福崎町, 神河町, 佐用町, 西脇市, 丹波篠山市, 丹波市, 多可町, 養父市, 朝来市, 豊岡市, 香美町, 新温泉町). Rows list various weather alerts like 雷注意報, 強風注意報, 波浪注意報, etc., with colored cells indicating the status for each municipality.

令和5年(2023年) 2月の気象情報の発表状況

気象情報	}	発表なし
土砂災害警戒情報		
指定河川洪水予報		
記録的短時間大雨情報		
竜巻注意情報		
潮位情報		
天候情報		

令和5年(2023年) 2月に更新した2月としての極値(神戸, 豊岡, 姫路, 洲本)

項目	観測所名	観測した極値	従来 of 極値	統計期間
月降水量の少ない方から	豊岡	106.0mm (2023年2月)	111.5mm (2003年2月)	1918年2月～2023年2月

情報のご案内

「兵庫県 の 気 象」に記載されていない詳細なデータや最新のデータについては、気象庁ホームページをご覧ください。

<https://www.ima.go.jp/ima/index.html>

- 過去の気象データ検索

<https://www.data.ima.go.jp/obd/stats/etrn/index.php>

「地点」、「年月日」、「データの種類」を選択することによって気温、降水量などの観測データを検索できます。
天気概況、平年値、極値・順位値も検索できます。

- 過去の気象データ・ダウンロード

<https://www.data.ima.go.jp/gmd/risk/obsdl/index.php>

昨日までの気象観測データの中から、数日間の平均・合計値などを集計、その値を平年値や最近の数年間の平均値と比較することができます。

結果は画面に表示、またはCSVファイルとしてダウンロードすることができます。

- 兵庫県内の地域気象観測所における機器更新等に伴う変更事項について

令和5年2月28日現在

観測所名	機器等更新日	湿度観測 開始時刻	風観測の 設置高
香住	令和3年 3月11日	18時	9.3m→ 9.2m
兔野高原	令和3年10月28日	20時	6.5m→ 6.4m
郡家	令和3年11月26日	15時	9.3m→ 9.2m
和田山	令和4年10月26日	16時	10.0m→ 9.9m
上郡	令和4年12月12日	16時	10.0m→ 9.9m
	令和5年2月8日	—	9.9m→ 13.1m
生野	令和5年1月10日	16時	10.8m→ 10.7m

地域気象観測所一覧表

令和5年 2月現在

観測所名	観測項目						推計値の提供 日照時間	所在地	緯度	経度	海面上の 高さ(m)	風向風速計 の地上からの 高さ(m)	備考
	降水量	風	気温	日照時間	湿度	積雪							
神戸	○		○		○	○	神戸市中央区脇浜海岸通	34° 41.8'	135° 12.7'	5	—		
		○		○			神戸市中央区港島	34° 40.9'	135° 13.2'	3	16.0		
豊岡	○	○	○	○	○	○	豊岡市桜町	35° 32.1'	134° 49.3'	3	16.0		
姫路	○	○	○	○	○		姫路市神子岡前	34° 50.3'	134° 40.2'	38	16.2		
洲本	○	○	○	○	○		洲本市木戸	34° 18.6'	134° 50.9'	69	14.6		
神戸空港	○	○	○				神戸市中央区神戸空港	34° 37.9'	135° 13.4'	5	10.2		
香住	○	○	○		○	○	美方郡香美町香住区森	35° 37.5'	134° 37.6'	5	9.2	※1	
温泉	○						美方郡新温泉町桐岡字穴町	35° 31.7'	134° 28.8'	233	—		
兔野高原	○	○	○		○	○	美方郡香美町村岡区宿字菟臥野	35° 25.9'	134° 35.0'	540	6.4	※1	
大屋	○						養父市大屋町山路	35° 19.9'	134° 39.9'	150	—		
八鹿	○						養父市八鹿町高柳字篠尾	35° 23.9'	134° 44.4'	183	—		
和田山	○	○	○		○	○	朝来市和田山町枚田	35° 19.4'	134° 50.9'	80	9.9	※1	
生野	○	○	○		○	○	朝来市生野町口銀谷	35° 10.0'	134° 47.5'	320	10.7	※1	
柏原	○	○	○			○	丹波市柏原町柏原	35° 08.2'	135° 03.9'	98	10.1		
佐用	○						佐用郡佐用町円応寺	35° 01.0'	134° 22.1'	120	—		
一宮	○	○	○			○	宍粟市一宮町東市場	35° 05.8'	134° 35.1'	195	10.0		
福崎	○	○	○			○	神崎郡福崎町福崎新	34° 57.0'	134° 44.9'	72	13.9		
西脇	○	○	○			○	西脇市上比延町	34° 59.9'	134° 59.8'	72	6.5		
後川	○						丹波篠山市後川上	35° 01.5'	135° 17.6'	330	—		
上郡	○	○	○		○	○	赤穂郡上郡町与井	34° 51.5'	134° 22.4'	20	13.1	※1	
三田	○	○	○			○	三田市下深田	34° 53.7'	135° 12.7'	150	21.6		
三木	○	○	○			○	三木市志染町広野	34° 46.6'	135° 00.8'	145	10.0		
西宮	○						西宮市奥畑	34° 45.0'	135° 20.1'	38	—		
家島	○	○	○			○	姫路市家島町真浦字御室寺	34° 40.3'	134° 31.6'	88	6.5		
明石	○	○	○			○	明石市二見町南二見	34° 41.2'	134° 52.6'	3	28.6		
郡家	○	○	○		○	○	淡路市多賀	34° 28.0'	134° 50.9'	5	9.2	※1	
南淡	○	○	○			○	南あわじ市阿万塩屋町	34° 13.1'	134° 43.2'	5	9.6		

※1 令和3年3月から実施している機器更新に伴い、湿度計を新たに設置し、風向風速計の高さが変更になった観測所。