

兵庫県の気象

令和5年(2023年) 3月

掲 載 内 容

気象概況	1
気候表	2
経過図	3
分布図	4～6
警報・注意報発表状況	7～9
気象情報発表状況	10
極値	10
情報のご案内	11
地域気象観測所一覧表	12

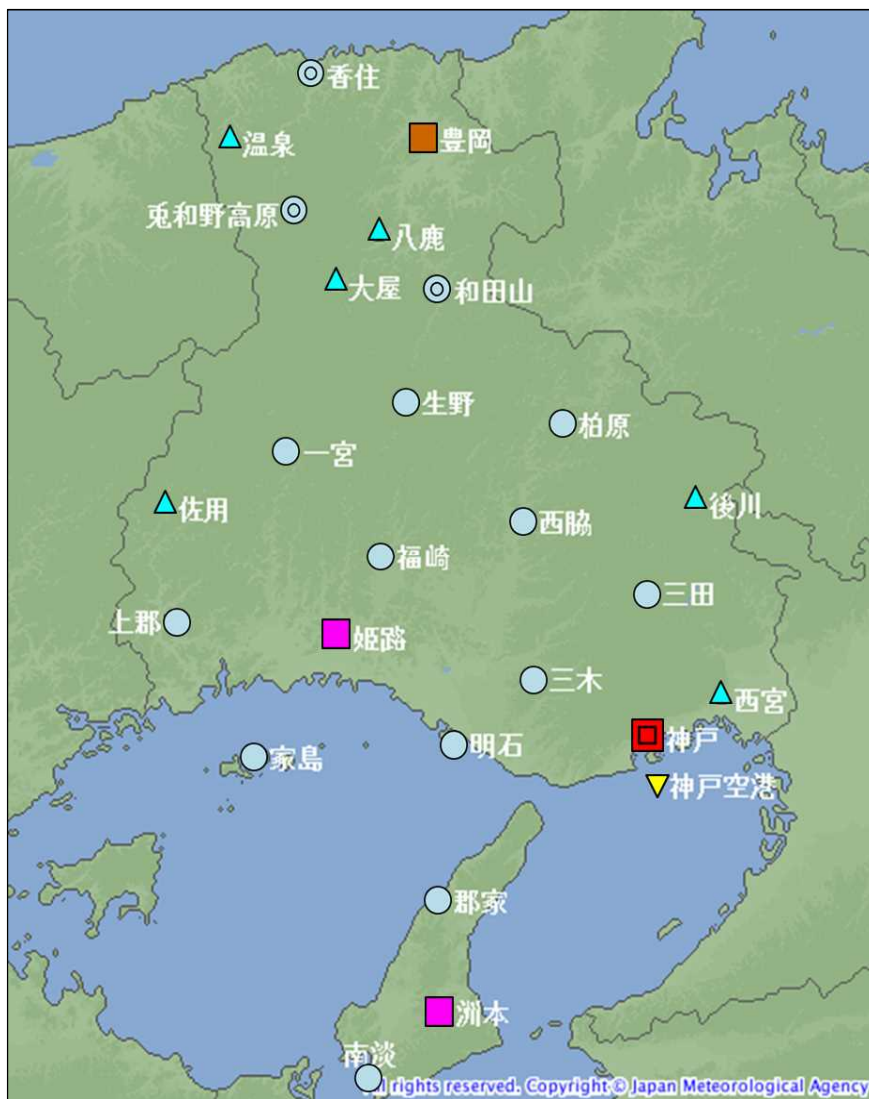
※ 警報・注意報並びに気象情報の発表状況以外は速報値です。

神戸地方気象台

観測値(要素)の解説

要素		最小位数と単位	日別値の求め方その他の説明
気温	平均	0.1℃	毎正時(24回)の平均
	最高		任意の時刻の最高値
	最低		任意の時刻の最低値
日照時間		0.1 h	毎正時(24回)の合計 「-」は不照
降水量	日降水量	0.5 mm	毎正時(24回)の合計 0.5mm未満は「0.0」と表示、「-」は無降水
天気概況(神戸地方気象台)			昼:06時~18時、夜:18時~翌日06時

兵庫県内気象観測所配置図



シンボル	観測所の種類	観測要素
■	気象台	気温・降水量・風向風速・日照時間・湿度・気圧・積雪深
■	特別地域気象観測所	気温・降水量・風向風速・日照時間・湿度・気圧・積雪深
■	特別地域気象観測所	気温・降水量・風向風速・日照時間・湿度・気圧
◎	地域気象観測所(アメダス)	気温・降水量・風向風速・湿度※・積雪深
○	地域気象観測所(アメダス)	気温・降水量・風向風速・湿度※
▽	地域気象観測所(アメダス)	気温・降水量・風向風速
▲	地域気象観測所(アメダス)	降水量

※湿度観測は、令和3年3月から順次開始(詳細は「情報のご案内」参照)。

令和5年(2023年) 3月の気象概況

上旬と中旬は、高気圧に覆われ晴れる日が多かったが、下旬は、前線や湿った空気の影響で曇りや雨の降る日が多かった。

平均気温は全ての観測地点で平年よりかなり高く、神戸、豊岡、姫路、洲本では「月平均気温の高い方から(3月)」の極値を更新した。日照時間は全ての観測地点で平年より多く、神戸、豊岡、姫路では「月間日照時間の多い方から(3月)」の極値を更新した。降水量は、全ての観測地点で平年並みか平年より少なかった。

上旬： 高気圧に覆われ晴れる日が多かった。

平均気温は平年よりかなり高く、日照時間はかなり多く、降水量は平年より少なかった。

中旬： 高気圧に覆われ晴れる日が多かったが、前線や湿った空気の影響で曇りや雨の降る日もあった。

平均気温は平年よりかなり高く、日照時間はかなり多く、降水量は平年並みだった。

下旬： 前線や湿った空気の影響で曇りや雨の降る日が多かったが、高気圧に覆われ晴れる日もあった。

平均気温は平年よりかなり高く、日照時間は南部では平年並みか平年より少なく、北部では平年より多かった。降水量は南部では平年より多く、北部では平年並みか平年より少なかった。

日々の気象概況			
日	概況	天気(神戸)	
		06時～18時	18時～翌06時
1	高気圧に覆われるが、次第に前線や湿った空気の影響を受ける。	晴後時々曇	曇時々雨、雷を伴う
2	寒気や湿った空気の影響を受ける。	雨後曇時々晴	晴一時雨
3	高気圧に覆われる。	晴	晴時々曇
4	高気圧に覆われる。	晴時々曇	曇後晴
5	高気圧に覆われる。	晴一時曇	晴
6	高気圧に覆われる。	晴	晴
7	高気圧に覆われる。	晴	晴
8	高気圧に覆われる。	晴	晴一時曇
9	高気圧に覆われるが、次第に気圧の谷や湿った空気の影響を受ける。	曇時々晴	曇後一時晴
10	前線や湿った空気の影響を受けるが、次第に高気圧に覆われる。	晴	晴
11	高気圧に覆われる。	晴	晴後時々曇
12	高気圧に覆われるが、気圧の谷や湿った空気の影響を受ける。	晴時々曇	曇時々晴後雨、雷を伴う
13	前線の影響を受けるが、次第に高気圧に覆われる。	曇一時雨後一時晴	晴後一時曇
14	高気圧に覆われる。	晴	晴
15	高気圧に覆われる。	晴	曇時々晴
16	高気圧に覆われるが、前線や湿った空気の影響を受ける。	晴後一時雨一時曇	晴後曇一時雨
17	気圧の谷や湿った空気の影響を受ける。	曇後一時雨	雨
18	前線や低気圧の影響を受ける。	雨後曇一時晴	晴時々曇
19	高気圧に覆われる。	晴	晴後時々曇
20	高気圧に覆われるが、次第に湿った空気の影響を受ける。	晴後一時曇	曇時々晴一時雨
21	前線や湿った空気の影響を受ける。	雨時々曇	曇後晴
22	高気圧に覆われる。	晴時々曇	曇時々晴一時雨
23	前線や低気圧の影響を受ける。	雨時々曇	曇時々雨
24	湿った空気の影響を受ける。	曇	雨時々曇
25	湿った空気の影響を受ける。	曇時々雨	雨時々曇
26	前線や低気圧の影響を受ける。	雨	曇一時雨後晴
27	気圧の谷や湿った空気の影響を受けるが、次第に高気圧に覆われる。	曇時々晴	晴
28	高気圧に覆われる。	晴	晴
29	高気圧に覆われる。	晴	晴一時曇
30	高気圧に覆われる。	晴後一時曇	晴時々曇
31	気圧の谷や湿った空気の影響を受けるが、次第に高気圧に覆われる。	曇後晴	晴

令和5年(2023年) 3月の気候表

神戸地方気象台、豊岡・姫路・洲本特別地域気象観測所

	要素	平均気温(°C)			日照時間(h)			降水量(mm)		
	官署	本年	平年	階級区分	本年	平年	階級区分	本年	平年	階級区分
上旬	神戸	11.3	8.5	かなり高い	88.7	52.9	かなり多い	0.0	29.1	かなり少ない
	豊岡	8.3	5.8	かなり高い	75.8	31.0	かなり多い	20.0	56.1	少ない
	姫路	9.6	7.0	かなり高い	90.3	51.9	かなり多い	2.5	30.0	かなり少ない
	洲本	10.3	7.4	かなり高い	83.0	55.5	かなり多い	0.5	34.9	かなり少ない
中旬	神戸	13.0	9.7	かなり高い	78.2	58.8	かなり多い	52.5	29.8	多い
	豊岡	10.2	7.1	かなり高い	62.4	40.0	かなり多い	44.5	45.6	平年並
	姫路	11.4	8.1	かなり高い	74.6	57.2	かなり多い	27.5	27.3	平年並
	洲本	11.9	8.6	かなり高い	74.3	61.7	多い	37.5	33.7	平年並
下旬	神戸	14.4	11.0	かなり高い	58.9	64.4	平年並	33.0	35.3	平年並
	豊岡	11.7	8.5	かなり高い	51.1	45.8	平年並	30.0	48.9	少ない
	姫路	13.0	9.5	かなり高い	56.5	64.6	少ない	54.0	34.7	多い
	洲本	13.1	9.8	かなり高い	58.5	65.9	少ない	54.0	40.3	多い
月	神戸	13.0	9.8	かなり高い	225.8	175.8	かなり多い	85.5	94.2	平年並
	豊岡	10.1	7.2	かなり高い	189.3	116.8	かなり多い	94.5	150.6	少ない
	姫路	11.4	8.3	かなり高い	221.4	173.7	かなり多い	84.0	92.0	平年並
	洲本	11.8	8.6	かなり高い	215.8	183.1	多い	92.0	109.0	平年並

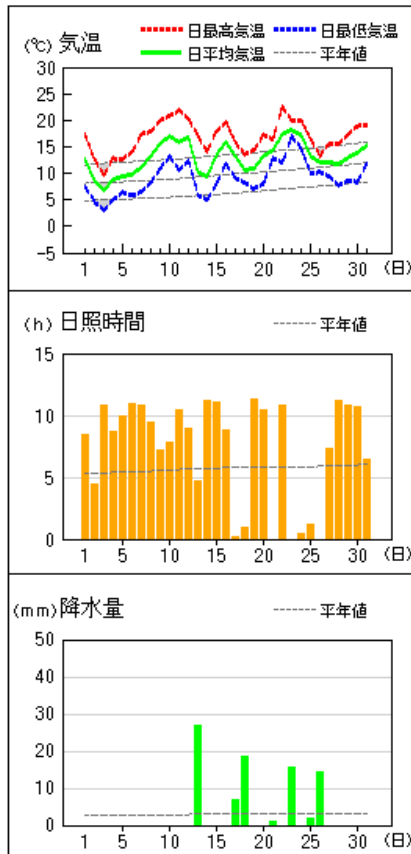
平年値は、1991～2020年の観測値の平均です。

値の右にある記号の説明

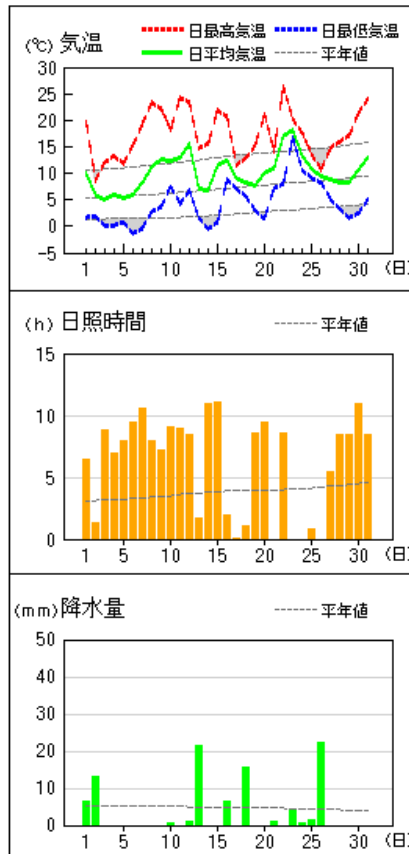
)	: 準正常値	対象となる資料の一部が欠けているが、許容する資料数を満たす値
]	: 資料不足値	対象となる資料が許容する資料数を満たさない値
×	: 欠測(資料なし)	測器の故障などで値が得られなかった場合

地上気象 気象経過図：2023年03月01日-2023年03月31日

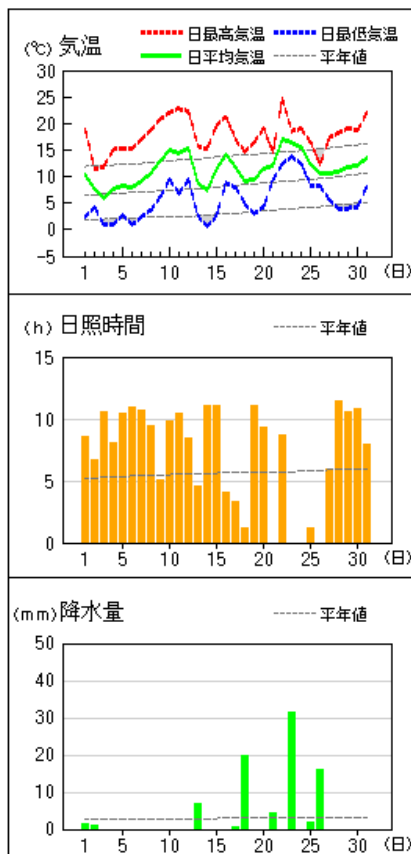
神戸



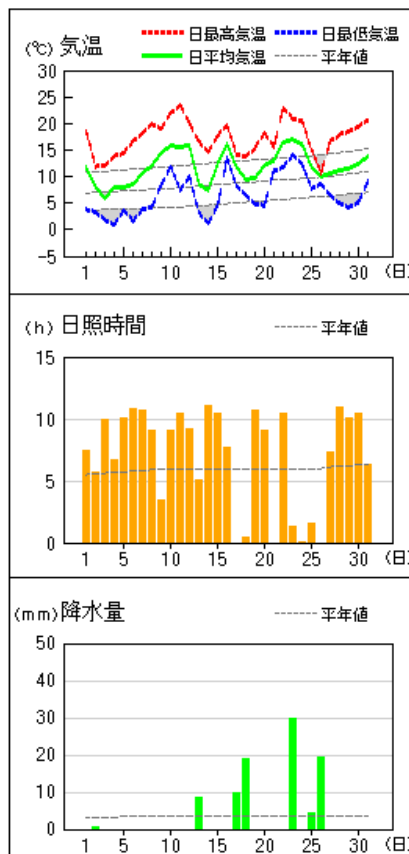
豊岡



姫路



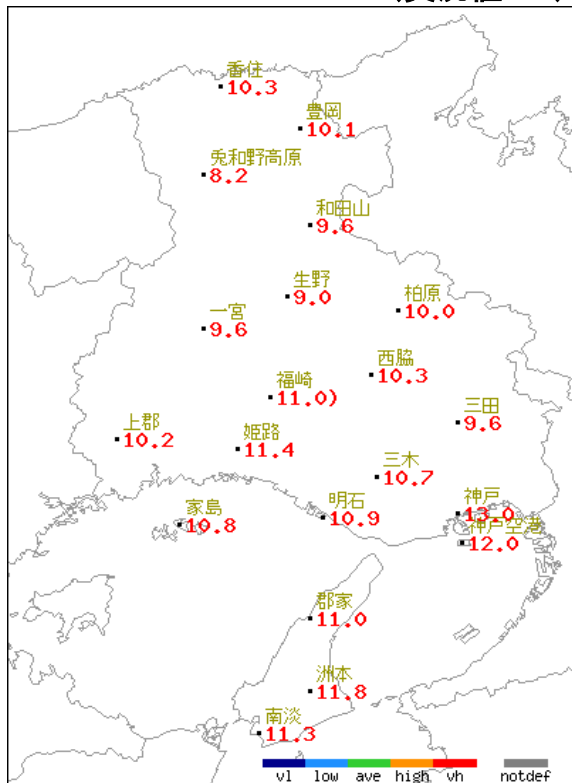
洲本



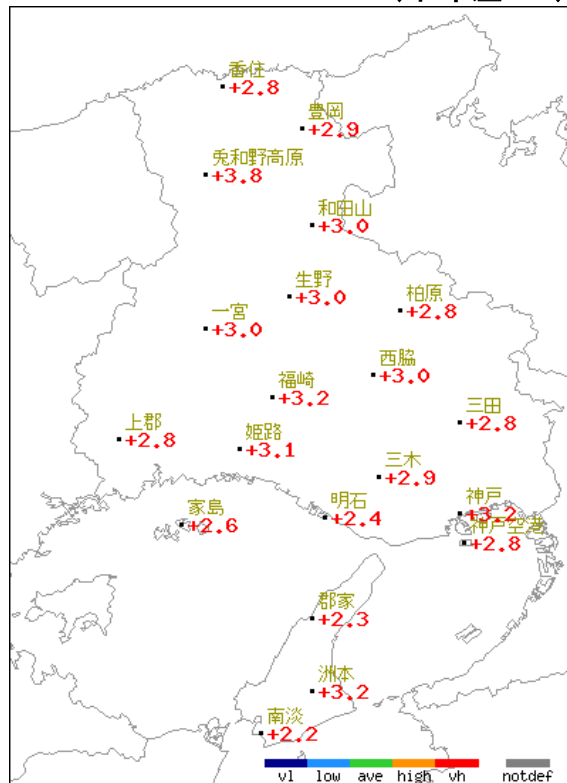
令 和 5 年 (2023 年) 3 月 の 気 象 分 布 図 平 均 気 温 (月 平 均)

【平均気温】

(実況値:°C)



(平年差:°C)



地点名	実況値(°C)	平年値(°C)	平年差(°C)
香住	10.3	7.5	2.8
豊岡	10.1	7.2	2.9
兔和野高原	8.2	4.4	3.8
和田山	9.6	6.6	3.0
生野	9.0	6.0	3.0
柏原	10.0	7.2	2.8
一宮	9.6	6.6	3.0
福崎	11.0	7.8	3.2
西脇	10.3	7.3	3.0
上郡	10.2	7.4	2.8
姫路	11.4	8.3	3.1
三田	9.6	6.8	2.8
三木	10.7	7.8	2.9
家島	10.8	8.2	2.6
明石	10.9	8.5	2.4
神戸空港	12.0	9.2	2.8
神戸	13.0	9.8	3.2
郡家	11.0	8.7	2.3
洲本	11.8	8.6	3.2
南淡	11.3	9.1	2.2

凡 例

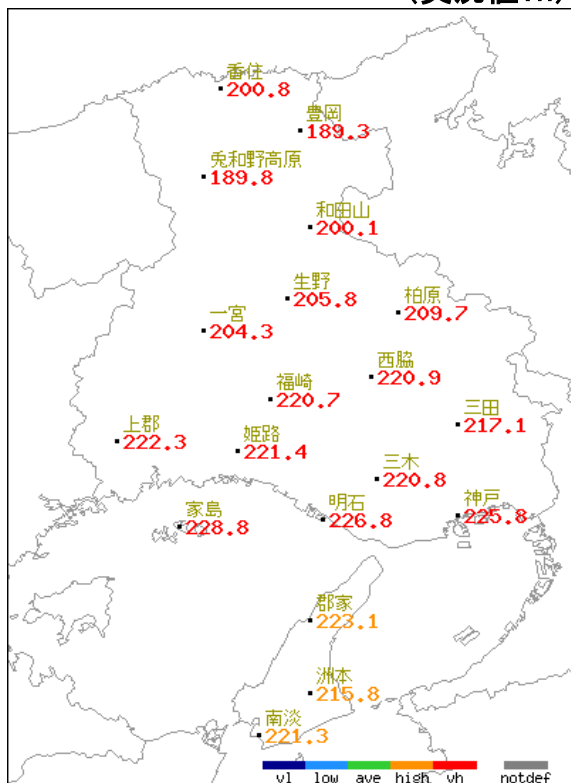
記号	記号の説明
D	正常値
--	現象なし
D)	準正常値
D]	資料不足値
X	欠測(資料なし)
//	平年値なし

記号	色	階級区分
vh	赤	平年よりかなり高い
high	黄	平年より高い
ave	緑	平年並
low	青	平年より低い
vl	濃青	平年よりかなり低い
notdef	灰	(平年値なし)比較できない

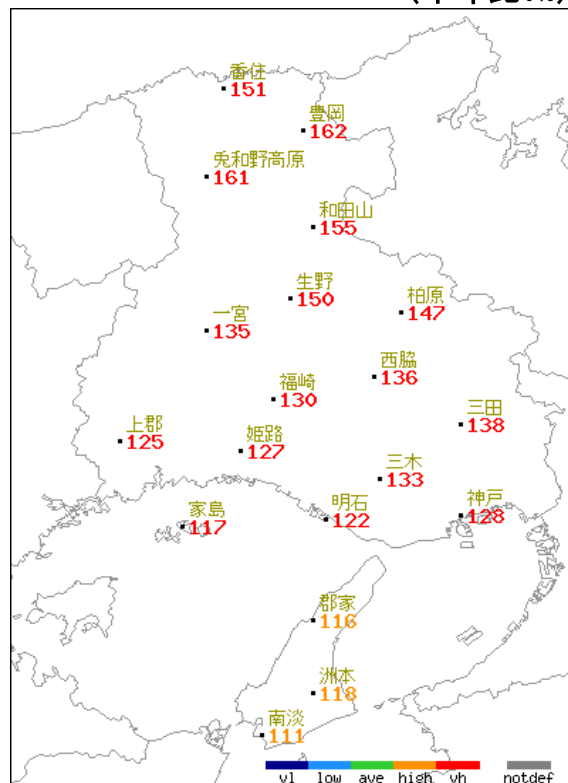
令和5年(2023年) 3月の気象分布図 日照時間(月合計)

【日照時間】

(実況値:h)



(平年比:%)



地点名	実況値(h)	平年値(h)	平年比(%)
香住	200.8	132.6	151
豊岡	189.3	116.8	162
兔和野高原	189.8	118.1	161
和田山	200.1	129.1	155
生野	205.8	136.9	150
柏原	209.7	143.0	147
一宮	204.3	150.8	135
福崎	220.7	170.0	130
西脇	220.9	162.3	136
上郡	222.3	177.2	125
姫路	221.4	173.7	127
三田	217.1	157.8	138
三木	220.8	165.6	133
家島	228.8	195.7	117
明石	226.8	186.3	122
神戸	225.8	175.8	128
郡家	223.1	191.9	116
洲本	215.8	183.1	118
南淡	221.3	198.5	111

凡例

記号	記号の説明
D	正常値
--	現象なし
D)	準正常値
D]	資料不足値
X	欠測(資料なし)
//	平年値なし

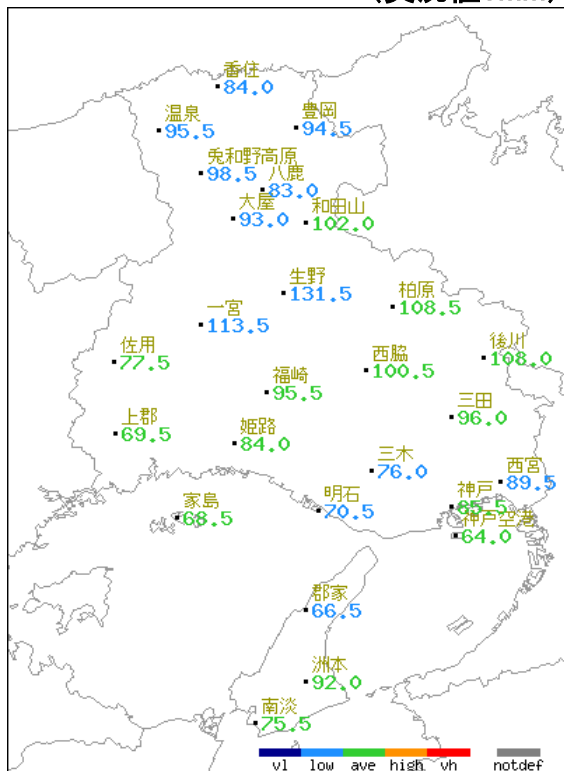
記号	色	階級区分
vh	赤	平年よりかなり多い
high	黄	平年より多い
ave	緑	平年並
low	青	平年より少ない
vl	紺	平年よりかなり少ない
notdef	灰	(平年値なし)比較できない

※神戸・豊岡・姫路・洲本を除くアメダス地点の日照時間は、推計気象分布(日照時間)の推計値、平年値は推計値の平年値を使用。

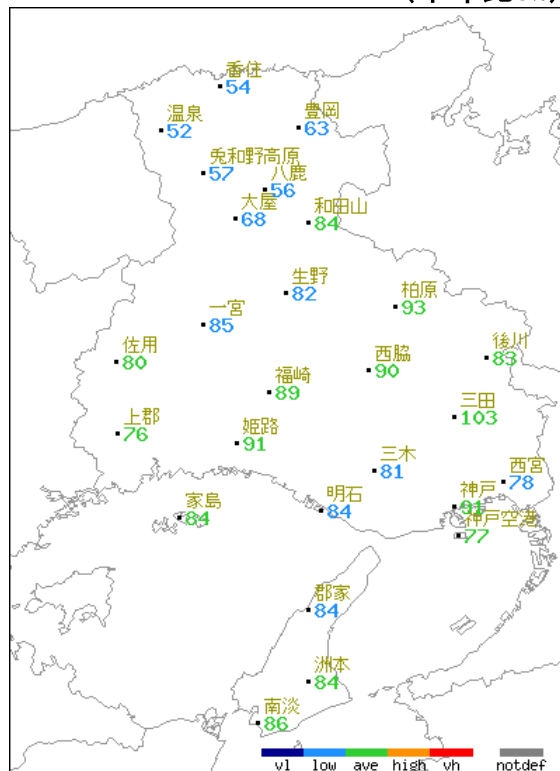
令和5年(2023年) 3月の気象分布図 降水量(月合計)

【降水量】

(実況値:mm)



(平年比:%)



地点名	実況値(mm)	平年値(mm)	平年比(%)
香住	84.0	154.2	54
温泉	95.5	184.4	52
豊岡	94.5	150.6	63
兔和野高原	98.5	172.9	57
大屋	93.0	136.4	68
八鹿	83.0	148.4	56
和田山	102.0	120.8	84
生野	131.5	161.3	82
柏原	108.5	116.2	93
佐用	77.5	96.8	80
一宮	113.5	132.9	85
福崎	95.5	107.1	89
西脇	100.5	112.2	90
後川	108.0	130.6	83
上郡	69.5	91.6	76
姫路	84.0	92.0	91
三田	96.0	92.8	103
三木	76.0	93.9	81
西宮	89.5	115.0	78
家島	68.5	81.1	84
明石	70.5	83.6	84
神戸空港	64.0	83.2	77
神戸	85.5	94.2	91
郡家	66.5	79.2	84
洲本	92.0	109.0	84
南淡	75.5	87.5	86

凡例

記号	記号の説明
D	正常値
--	現象なし
D)	準正常値
D]	資料不足値
X	欠測(資料なし)
//	平年値なし

記号	色	階級区分
vh	赤	平年よりかなり多い
high	黄	平年より多い
ave	緑	平年並
low	青	平年より少ない
vl	濃青	平年よりかなり少ない
notdef	グレー	(平年値なし)比較できない

警報・注意報発表状況 令和5年(2023年) 3月

●:発表 ◇:特別警報から警報 ▽:特別警報から注意報 ▼:警報から注意報 ○:継続 解:解除

浸:浸水害 土:土砂災害 土浸:土砂災害、浸水害

斜体字:発表 下線:特別警報から警報

(記号の色 特別警報 警報 注意報)

Table with columns for time slots (e.g., 3月1日 16時39分) and municipalities (e.g., 神戸市, 尼崎市, 西宮市, etc.), containing symbols for weather alerts like 強風注意報, 波浪注意報, 乾燥注意報, etc.

警報・注意報発表状況 令和5年(2023年) 3月

●:発表 ◇:特別警報から警報 ▽:特別警報から注意報 ▼:警報から注意報 ○:継続 解:解除

浸:浸水害 土:土砂災害 土浸:土砂災害、浸水害

斜体字:発表 下線:特別警報から警報

(記号の色 特別警報 警報 注意報)

Table with columns for time slots (e.g., 3月11日 09時30分) and locations (e.g., 神戸市, 西宮市, 芦屋市, etc.), and rows for various weather alerts (e.g., 濃霧注意報, 乾燥注意報, 強風注意報, etc.).

警報・注意報発表状況 令和5年(2023年) 3月

●:発表 ◇:特別警報から警報 ▽:特別警報から注意報 ▼:警報から注意報 ○:継続 解:解除

浸:浸水害 土:土砂災害 土浸:土砂災害、浸水害

斜体字:発表 下線:特別警報から警報

(記号の色 特別警報 警報 注意報)

Table with columns for time (発表時刻), alert type (警報・注意報), and 33 municipalities (神戸市, 尼崎市, 西宮市, 芦屋市, 伊丹市, 宝塚市, 川西市, 三田市, 猪名川町, 洲本市, 南あわじ市, 淡路市, 姫路市, 相生市, 赤穂市, たつの市, 太子町, 上郡町, 明石市, 加古川市, 三木市, 高砂市, 小野市, 加西市, 加東市, 稲美町, 播磨町, 宍粟市, 市川町, 福崎町, 神河町, 佐用町, 西脇市, 丹波篠山市, 丹波市, 多可町, 養父市, 朝来市, 豊岡市, 香美町, 新温泉町). Rows list various alerts like 濃霧注意報, 霜注意報, 乾燥注意報, 雷注意報, etc., with symbols indicating status for each location.

令和5年(2023年) 3月の気象情報の発表状況

気象情報

発表日時	標 題
3月8日 15時53分	突風と落雷に関する兵庫県気象情報 第1号
3月9日 05時07分	突風と落雷に関する兵庫県気象情報 第2号
3月9日 15時33分	突風と落雷に関する兵庫県気象情報 第3号

竜巻注意情報

発表日時	標 題	対象地域
3月13日 01時23分	兵庫県竜巻注意情報 第1号	南部
3月13日 02時28分	兵庫県竜巻注意情報 第2号	南部

土砂災害警戒情報

指定河川洪水予報

記録的短時間大雨情報

潮位情報

天候情報

発表なし

令和5年(2023年) 3月に更新した極値(神戸, 豊岡, 姫路, 洲本)

項目	観測所名	観測した極値	従来 of 極値	統計期間
月平均気温の高い方から	神戸	13.0°C (2023年3月)	12.3°C (2021年3月)	1897年3月～2023年3月
月間日照時間の多い方から	神戸	225.8時間 (2023年3月)	223.7時間 (2018年3月)	1897年3月～2023年3月
日最低気温の高い方から	神戸	16.9°C (2023年3月23日)	16.3°C (1966年3月4日)	1897年3月～2023年3月
月平均気温の高い方から	豊岡	10.1°C (2023年3月)	9.7°C (2021年3月)	1918年3月～2023年3月
月間日照時間の多い方から	豊岡	189.3時間 (2023年3月)	179.0時間 (2018年3月)	1918年3月～2023年3月
日最低気温の高い方から	豊岡	16.6°C (2023年3月23日)	14.5°C (1958年3月26日)	1918年3月～2023年3月
日最高気温の高い方から	姫路	24.6°C (2023年3月22日)	23.3°C (2018年3月29日)	1948年3月～2023年3月
月平均気温の高い方から	姫路	11.4°C (2023年3月)	11.0°C (2021年3月)	1948年3月～2023年3月
月間日照時間の多い方から	姫路	221.4時間 (2023年3月)	215.6時間 (2018年3月)	1948年3月～2023年3月
月平均気温の高い方から	洲本	11.8°C (2023年3月)	11.2°C (2021年3月)	1919年3月～2023年3月

情報のご案内

「兵庫県の気象」に記載されていない詳細なデータや最新のデータについては、気象庁ホームページをご覧ください。

<https://www.ima.go.jp/ima/index.html>

- 過去の気象データ検索

<https://www.data.ima.go.jp/obd/stats/etrn/index.php>

「地点」、「年月日」、「データの種類」を選択することによって気温、降水量などの観測データを検索できます。

天気概況、平年値、極値・順位値も検索できます。

- 過去の気象データ・ダウンロード

<https://www.data.ima.go.jp/gmd/risk/obsdl/index.php>

昨日までの気象観測データの中から、数日間の平均・合計値などを集計、その値を平年値や最近の数年間の平均値と比較することができます。

結果は画面に表示、またはCSVファイルとしてダウンロードすることができます。

- 兵庫県の地域気象観測所における機器更新等に伴う変更事項について

令和5年3月31日現在

観測所名	機器等更新日	湿度観測開始時刻	風観測の設置高
香住	令和3年3月11日	18時	9.3m→9.2m
兔野高原	令和3年10月28日	20時	6.5m→6.4m
郡家	令和3年11月26日	15時	9.3m→9.2m
和田山	令和4年10月26日	16時	10.0m→9.9m
上郡	令和4年12月12日	16時	10.0m→9.9m
	令和5年2月8日	—	9.9m→13.1m
生野	令和5年1月10日	16時	10.8m→10.7m

地域気象観測所一覧表

令和5年 3月現在

観測所名	観測項目						推計値の提供 日照時間	所在地	緯度	経度	海面上の 高さ(m)	風向風速計 の地上からの 高さ(m)	備考
	降水量	風	気温	日照時間	湿度	積雪							
神戸	○		○		○	○		神戸市中央区脇浜海岸通	34° 41.8′	135° 12.7′	5	—	
		○		○				神戸市中央区港島	34° 40.9′	135° 13.2′	3	16.0	
豊岡	○	○	○	○	○	○		豊岡市桜町	35° 32.1′	134° 49.3′	3	16.0	
姫路	○	○	○	○	○			姫路市神子岡前	34° 50.3′	134° 40.2′	38	16.2	
洲本	○	○	○	○	○			洲本市木戸	34° 18.6′	134° 50.9′	69	14.6	
神戸空港	○	○	○					神戸市中央区神戸空港	34° 37.9′	135° 13.4′	5	10.2	
香住	○	○	○		○	○	○	美方郡香美町香住区森	35° 37.5′	134° 37.6′	5	9.2	※1
温泉	○							美方郡新温泉町桐岡字穴町	35° 31.7′	134° 28.8′	233	—	
兔野高原	○	○	○		○	○	○	美方郡香美町村岡区宿字菟臥野	35° 25.9′	134° 35.0′	540	6.4	※1
大屋	○							養父市大屋町山路	35° 19.9′	134° 39.9′	150	—	
八鹿	○							養父市八鹿町高柳字篠尾	35° 23.9′	134° 44.4′	183	—	
和田山	○	○	○		○	○	○	朝来市和田山町枚田	35° 19.4′	134° 50.9′	80	9.9	※1
生野	○	○	○		○		○	朝来市生野町口銀谷	35° 10.0′	134° 47.5′	320	10.7	※1
柏原	○	○	○				○	丹波市柏原町柏原	35° 08.2′	135° 03.9′	98	10.1	
佐用	○							佐用郡佐用町円応寺	35° 01.0′	134° 22.1′	120	—	
一宮	○	○	○				○	宍粟市一宮町東市場	35° 05.8′	134° 35.1′	195	10.0	
福崎	○	○	○				○	神崎郡福崎町福崎新	34° 57.0′	134° 44.9′	72	13.9	
西脇	○	○	○				○	西脇市上比延町	34° 59.9′	134° 59.8′	72	6.5	
後川	○							丹波篠山市後川上	35° 01.5′	135° 17.6′	330	—	
上郡	○	○	○		○		○	赤穂郡上郡町与井	34° 51.5′	134° 22.4′	20	13.1	※1
三田	○	○	○				○	三田市下深田	34° 53.7′	135° 12.7′	150	21.6	
三木	○	○	○				○	三木市志染町広野	34° 46.6′	135° 00.8′	145	10.0	
西宮	○							西宮市奥畑	34° 45.0′	135° 20.1′	38	—	
家島	○	○	○				○	姫路市家島町真浦字御室寺	34° 40.3′	134° 31.6′	88	6.5	
明石	○	○	○				○	明石市二見町南二見	34° 41.2′	134° 52.6′	3	28.6	
郡家	○	○	○		○		○	淡路市多賀	34° 28.0′	134° 50.9′	5	9.2	※1
南淡	○	○	○				○	南あわじ市阿万塩屋町	34° 13.1′	134° 43.2′	5	9.6	

※1 令和3年3月から実施している機器更新に伴い、湿度計を新たに設置し、風向風速計の高さが変更になった観測所。