

兵庫県の気象

令和5年(2023年) 8月

掲 載 内 容

気象概況	1
気候表	2
経過図	3
分布図	4～6
警報・注意報発表状況	7～19
気象情報発表状況	20～23
極値	23
情報のご案内	24
地域気象観測所一覧表	25

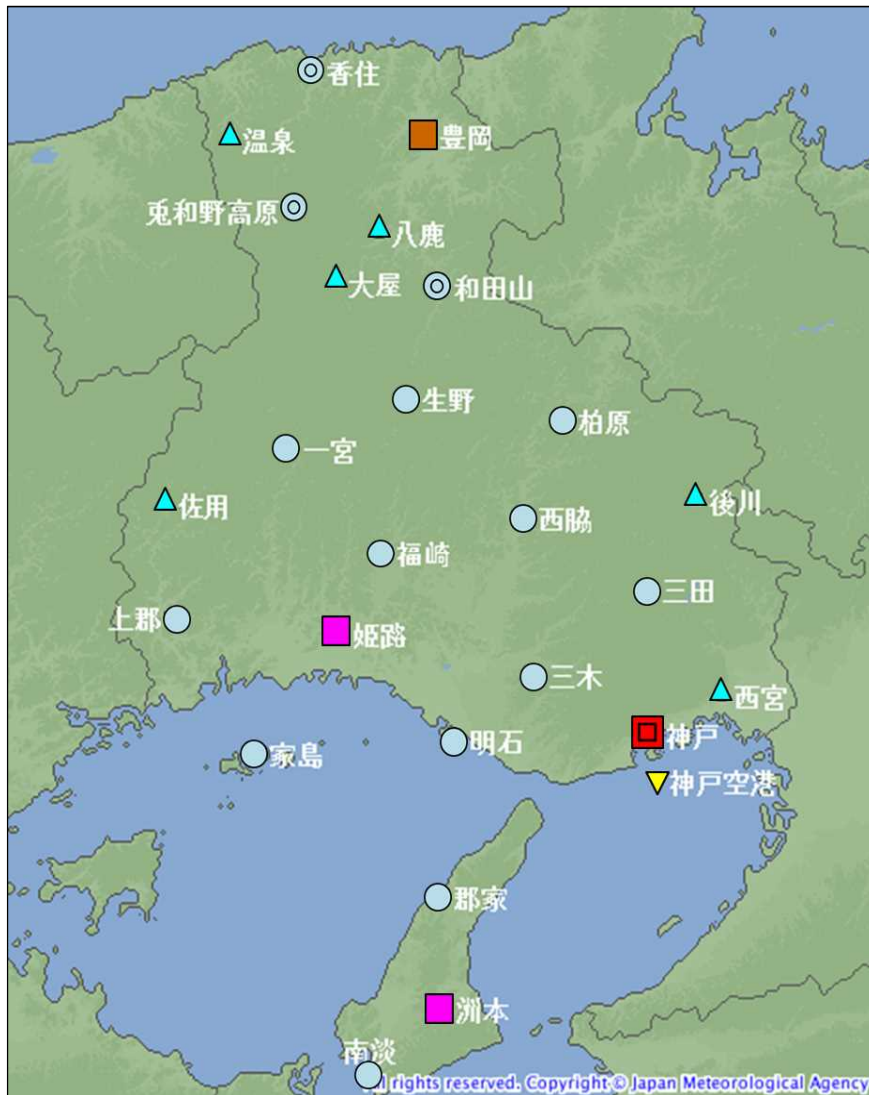
※ 警報・注意報並びに気象情報の発表状況以外は速報値です。

神戸地方気象台

観測値(要素)の解説

要素		最小位数と単位	日別値の求め方とその他の説明
気温	平均	0.1℃	毎正時(24回)の平均
	最高		任意の時刻の最高値
	最低		任意の時刻の最低値
日照時間		0.1 h	毎正時(24回)の合計 「-」は不照 (注)神戸・豊岡・姫路・洲本を除くアメダス地点の日照時間は、推計気象分布(日照時間)の推計値。 平年値は推計値の平年値を使用。
降水量	日降水量	0.5 mm	毎正時(24回)の合計 0.5mm未満は「0.0」と表示、「-」は無降水
天気概況(神戸地方気象台)			昼:06時~18時、夜:18時~翌日06時

兵庫県内気象観測所配置図



シンボル	観測所の種類	観測要素
■	気象台	気温・降水量・風向風速・日照時間・湿度・気圧・積雪深
■	特別地域気象観測所	気温・降水量・風向風速・日照時間・湿度・気圧・積雪深
■	特別地域気象観測所	気温・降水量・風向風速・日照時間・湿度・気圧
◎	地域気象観測所(アメダス)	気温・降水量・風向風速・湿度・積雪深
○	地域気象観測所(アメダス)	気温・降水量・風向風速・湿度
▽	地域気象観測所(アメダス)	気温・降水量・風向風速
▲	地域気象観測所(アメダス)	降水量

令和5年(2023年) 8月の気象概況

高気圧に覆われて晴れた日もあったが、湿った空気の影響で曇りや雨の降った日が多かった。また、15日は台風第7号が兵庫県内に上陸、縦断したため大荒れの天気となった。

平均気温はほとんどの観測地点で平年よりかなり高く、豊岡では「日最高気温の高い方から」「日最低気温の高い方から」「月平均気温の高い方から」の通年と8月の極値を更新した。日照時間は平年並みの観測地点が多く、降水量はほとんどの観測地点で平年より多かった。

上旬： 前半は高気圧に覆われて晴れた日が多かったが、後半は湿った空気の影響を受けて曇りや雨の降った日が多かった。

平均気温は、平年よりかなり高く、日照時間は、平年並みか平年より多く、降水量は、南部では平年並の観測地点が多く、北部では平年並みか平年より少なかった。

中旬： 高気圧に覆われて晴れた日もあったが、台風第7号や湿った空気の影響を受けて曇りや雨の降った日が多く、特に15日は台風第7号の影響で大荒れの天気となった。

平均気温は、平年並みか平年より高く、日照時間は、平年並みか平年より少なく、降水量は、平年より多かった。

下旬： 高気圧に覆われて晴れた日もあったが、湿った空気の影響で曇りや雨の降った日が多く、大雨となった日があった。

平均気温は平年より高く、日照時間は平年並みか平年より多く、降水量は平年並みか平年より多かったが、北部では平年より少ない観測地点もあった。

日々の気象概況			
日	概況	天気(神戸)	
		06時～18時	18時～翌06時
1	高気圧に覆われるが、上空の寒気や湿った空気の影響も受ける。	晴	晴一時曇
2	高気圧に覆われるが、湿った空気の影響も受ける。	晴後一時曇	晴時々曇
3	高気圧に覆われるが、湿った空気の影響も受ける。	晴	晴時々曇
4	高気圧に覆われるが、湿った空気の影響も受ける。	晴	晴
5	高気圧に覆われるが、湿った空気の影響も受ける。	晴	晴一時曇、雷を伴う
6	高気圧に覆われるが、湿った空気の影響も受ける。	晴	曇後晴時々雨
7	湿った空気の影響を受ける。	曇時々雨	曇後時々晴一時雨
8	湿った空気の影響を受ける。	晴後時々曇	晴一時雨
9	高気圧に覆われるが、湿った空気の影響も受ける。	晴後曇一時雨	曇時々雨一時晴
10	湿った空気の影響を受ける。	晴一時曇	晴一時曇
11	高気圧に覆われる。	晴一時曇	晴
12	高気圧に覆われる。	晴	晴
13	高気圧に覆われるが、次第に湿った空気の影響を受ける。	晴後雨時々曇、雷を伴う	曇時々雨、雷を伴う
14	台風第7号の影響を受ける。	曇時々雨	雨時々曇、大風を伴う
15	台風第7号の影響を受ける。	暴風雨	雨後時々曇
16	台風第7号の影響を受ける。	曇一時雨後晴	曇時々晴後雨、雷を伴う
17	湿った空気の影響を受ける。	雨時々曇	曇時々晴後雨
18	湿った空気の影響を受ける。	曇一時雨	曇時々晴
19	湿った空気の影響を受けるが、次第に高気圧に覆われる。	晴時々曇	晴
20	高気圧に覆われるが、次第に湿った空気の影響を受ける。	晴、雷を伴う	曇一時雨後晴、雷を伴う
21	高気圧に覆われるが、湿った空気の影響も受ける。	晴時々曇、雷を伴う	曇後時々晴、雷を伴う
22	高気圧に覆われるが、湿った空気の影響も受ける。	曇時々晴後雨、雷を伴う	曇時々晴一時雨、雷を伴う
23	湿った空気の影響を受ける。	晴後曇一時雨、雷を伴う	曇時々大雨、雷を伴う
24	湿った空気の影響を受ける。	曇後雨一時晴、雷を伴う	晴時々曇
25	湿った空気の影響を受ける。	晴時々曇、雷を伴う	晴一時曇、雷を伴う
26	高気圧に覆われるが、湿った空気の影響も受ける。	晴、雷を伴う	雨後曇時々晴、雷を伴う
27	高気圧に覆われるが、湿った空気の影響も受ける。	晴、雷を伴う	曇時々晴、雷を伴う
28	高気圧に覆われるが、湿った空気の影響も受ける。	晴時々曇	曇時々晴
29	高気圧に覆われる。	晴	曇時々晴
30	湿った空気の影響を受ける。	曇後時々雨	曇後時々雨
31	湿った空気の影響を受ける。	曇一時雨	曇後時々晴

令和5年(2023年) 8月の気候表

神戸地方気象台、豊岡・姫路・洲本特別地域気象観測所

	要素	平均気温(°C)			日照時間(h)			降水量(mm)		
	官署	本年	平年	階級区分	本年	平年	階級区分	本年	平年	階級区分
上旬	神戸	30.5	29.0	かなり高い	95.7	80.0	多い	5.5	29.5	平年並
	豊岡	31.5	27.9	かなり高い	93.1	70.1	多い	0.5	41.5	少ない
	姫路	29.9	28.3	かなり高い	84.5	72.2	平年並	22.5	29.3	多い
	洲本	29.0	28.0	高い	95.6	77.7	多い	6.5	44.8	平年並
中旬	神戸	29.5	28.9	高い	64.9	73.9	少ない	128.0	35.0	多い
	豊岡	28.7	27.2	高い	55.6	60.2	平年並	183.0	45.3	かなり多い
	姫路	28.6	28.0	高い	67.2	66.9	平年並	107.5	34.6	多い
	洲本	28.3	27.9	平年並	68.8	69.4	平年並	194.5	40.3	かなり多い
下旬	神戸	29.3	28.1	高い	80.4	75.7	平年並	66.5	38.9	多い
	豊岡	29.4	26.1	かなり高い	93.3	58.7	かなり多い	6.5	57.6	少ない
	姫路	28.3	27.1	高い	82.3	70.8	多い	106.5	41.5	かなり多い
	洲本	28.0	27.2	高い	73.5	74.7	平年並	63.5	31.9	多い
月	神戸	29.7	28.6	かなり高い	241.0	229.6	平年並	200.0	103.4	多い
	豊岡	29.9	27.1	かなり高い	242.0	189.0	多い	190.0	144.5	平年並
	姫路	28.9	27.8	かなり高い	234.0	209.9	多い	236.5	105.4	かなり多い
	洲本	28.4	27.7	高い	237.9	221.8	平年並	264.5	117.0	多い

※平年値は、1991～2020年の観測値の平均です。

※洲本特別地域気象観測所の平年値は、移設の影響を考慮して再計算した値を使用しています。

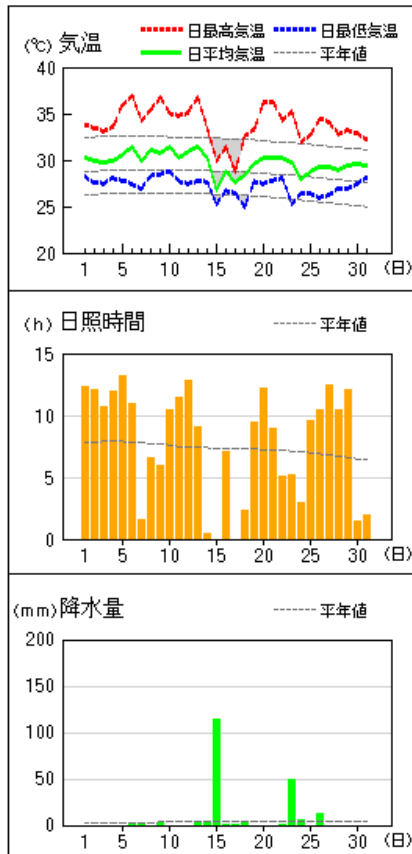
<https://www.data.jma.go.jp/kobe-c/press/2023/2023051501/heinenchikoushin.pdf>

値の右にある記号の説明

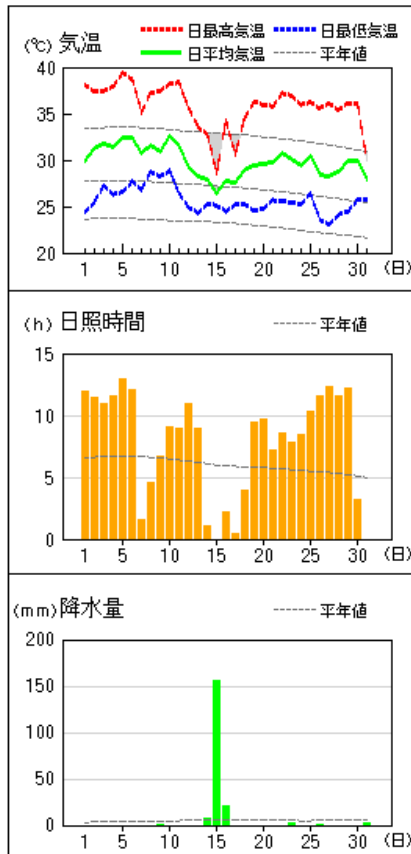
)	: 準正常値	対象となる資料の一部が欠けているが、許容する資料数を満たす値
]	: 資料不足値	対象となる資料が許容する資料数を満たさない値
×	: 欠測(資料なし)	測器の故障などで値が得られなかった場合

地 上 気 象 気 象 経 過 図 : 2023 年 08 月 01 日 - 2023 年 08 月 31 日

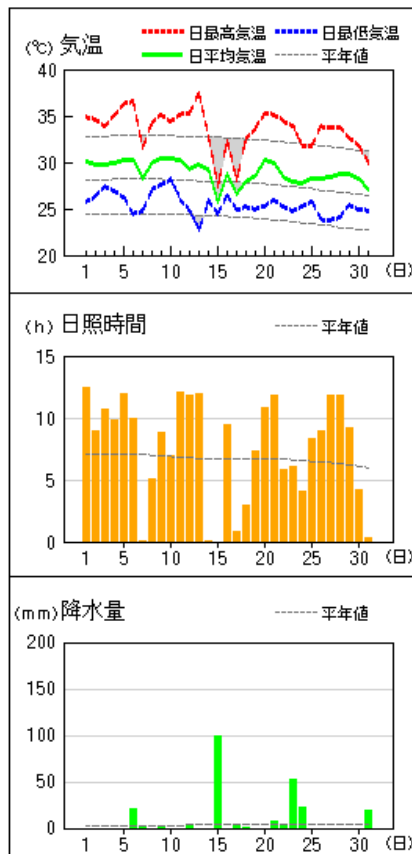
神 戸



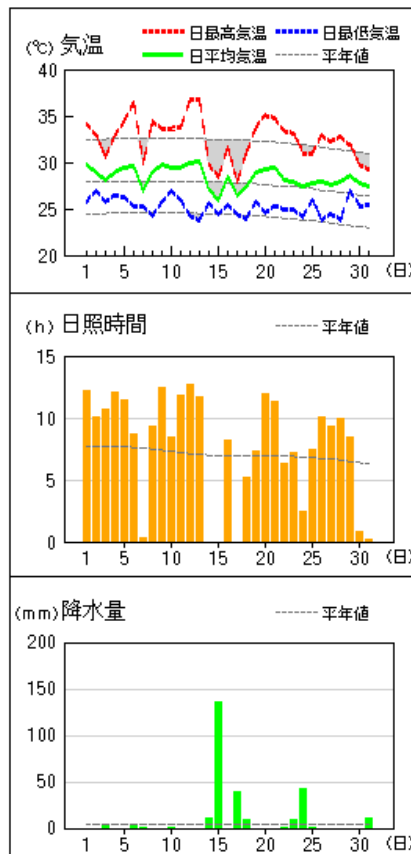
豊 岡



姫 路



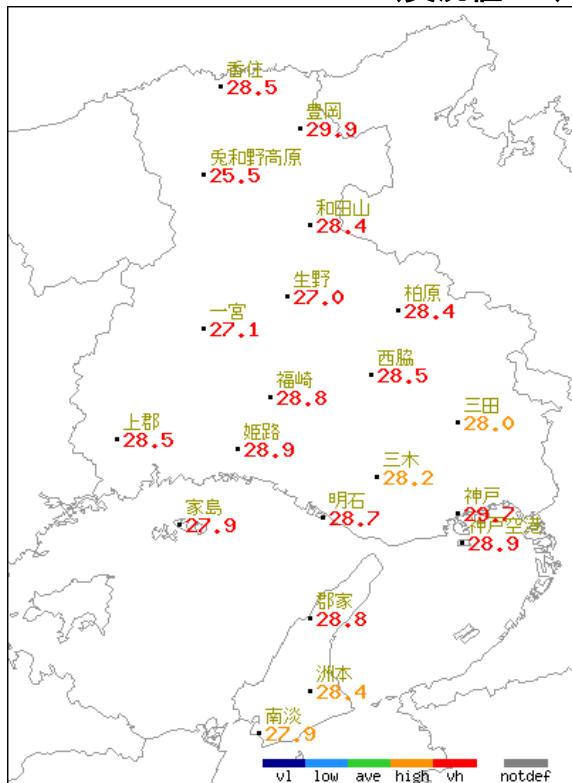
洲 本



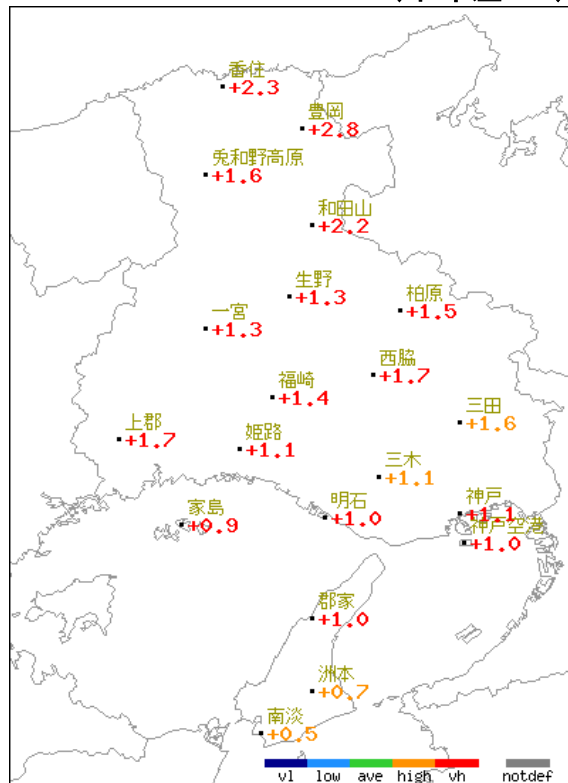
令 和 5 年 (2023 年) 8 月 の 気 象 分 布 図 平 均 気 温 (月 平 均)

【平均気温】

(実況値:°C)



(平年差:°C)



地点名	実況値(°C)	平年値(°C)	平年差(°C)
香住	28.5	26.2	2.3
豊岡	29.9	27.1	2.8
兔和野高原	25.5	23.9	1.6
和田山	28.4	26.2	2.2
生野	27.0	25.7	1.3
柏原	28.4	26.9	1.5
一宮	27.1	25.8	1.3
福崎	28.8	27.4	1.4
西脇	28.5	26.8	1.7
上郡	28.5	26.8	1.7
姫路	28.9	27.8	1.1
三田	28.0	26.4	1.6
三木	28.2	27.1	1.1
家島	27.9	27.0	0.9
明石	28.7	27.7	1.0
神戸空港	28.9	27.9	1.0
神戸	29.7	28.6	1.1
郡家	28.8	27.8	1.0
洲本	28.4	27.7	0.7
南淡	27.9	27.4	0.5

凡 例

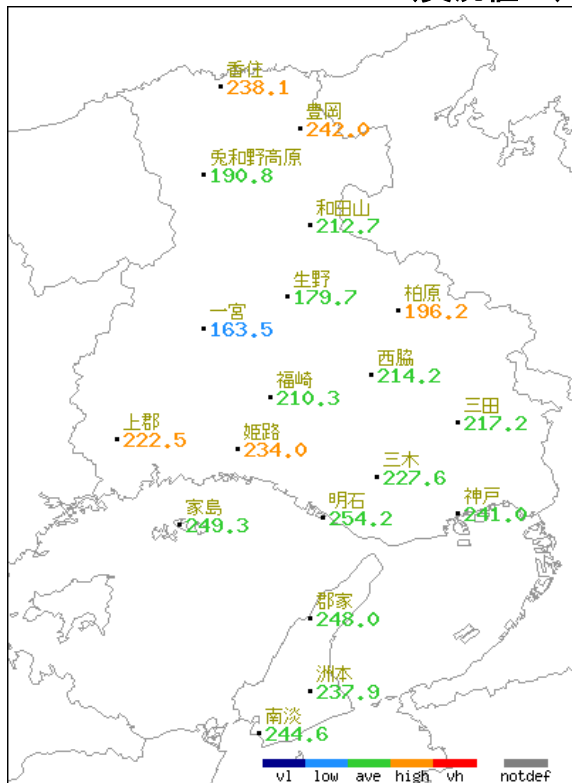
記号	記号の説明
D	正常値
--	現象なし
D)	準正常値
D]	資料不足値
X	欠測(資料なし)
//	平年値なし

記号	色	階級区分
vh	赤	平年よりかなり高い
high	黄	平年より高い
ave	緑	平年並
low	青	平年より低い
vl	濃青	平年よりかなり低い
notdef	灰	(平年値なし)比較できない

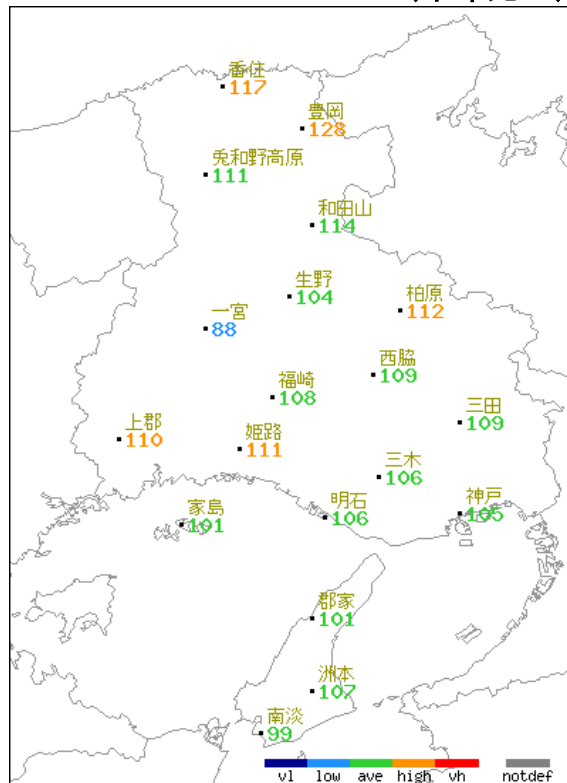
令和5年(2023年) 8月の気象分布図 日照時間(月合計)

【日照時間】

(実況値:h)



(平年比:%)



地点名	実況値(h)	平年値(h)	平年比(%)
香住	238.1	202.8	117
豊岡	242.0	189.0	128
兔和野高原	190.8	171.5	111
和田山	212.7	186.2	114
生野	179.7	173.3	104
柏原	196.2	175.4	112
一宮	163.5	185.5	88
福崎	210.3	195.6	108
西脇	214.2	195.7	109
上郡	222.5	203.1	110
姫路	234.0	209.9	111
三田	217.2	198.7	109
三木	227.6	214.5	106
家島	249.3	246.7	101
明石	254.2	239.7	106
神戸	241.0	229.6	105
郡家	248.0	245.0	101
洲本	237.9	221.8	107
南淡	244.6	246.7	99

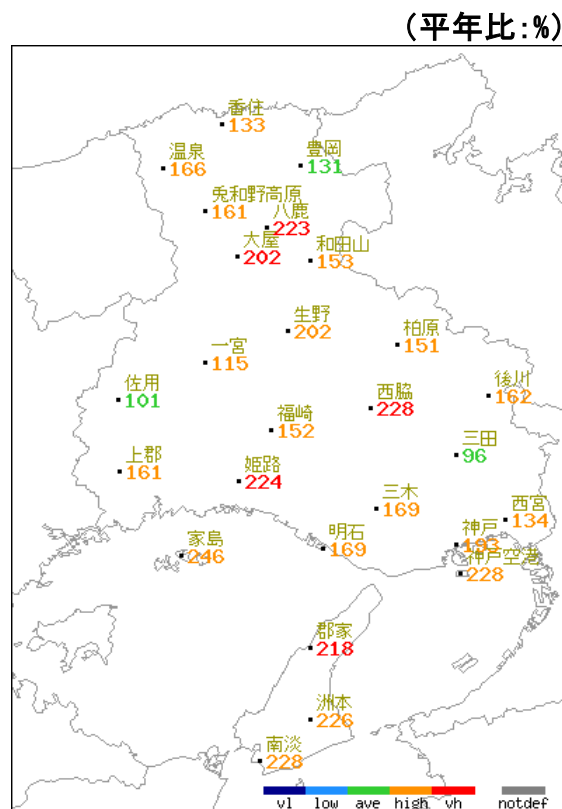
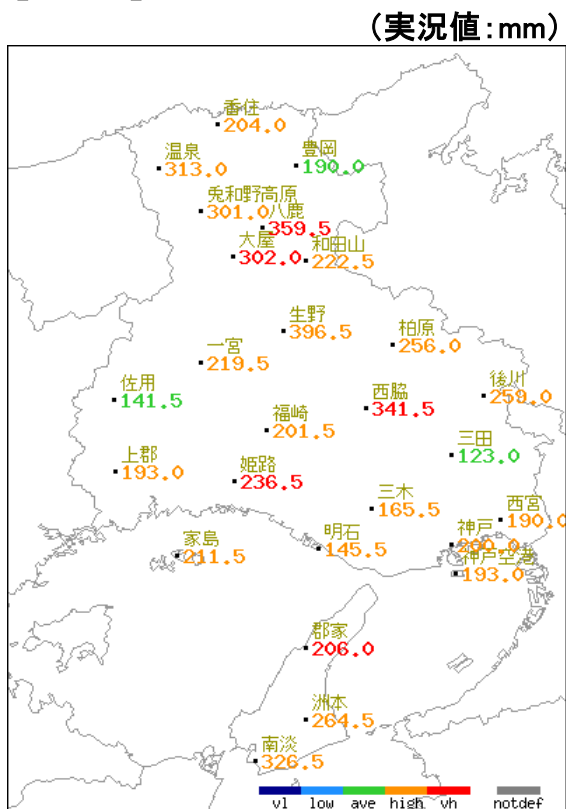
凡例

記号	記号の説明
D	正常値
--	現象なし
D)	準正常値
D]	資料不足値
X	欠測(資料なし)
//	平年値なし

記号	色	階級区分
vh	赤	平年よりかなり多い
high	黄	平年より多い
ave	緑	平年並
low	青	平年より少ない
vl	濃青	平年よりかなり少ない
notdef	灰	(平年値なし)比較できない

令和5年(2023年) 8月の気象分布図 降水量(月合計)

【降水量】



地点名	実況値(mm)	平年値(mm)	平年比(%)
香住	204.0	153.1	133
温泉	313.0	189.0	166
豊岡	190.0	144.5	131
兔和野高原	301.0	187.2	161
大屋	302.0	149.8	202
八鹿	359.5	161.1	223
和田山	222.5	145.7	153
生野	396.5	196.3	202
柏原	256.0	169.2	151
佐用	141.5	140.0	101
一宮	219.5	190.4	115
福崎	201.5	132.5	152
西脇	341.5	149.6	228
後川	259.0	159.9	162
上郡	193.0	120.1	161
姫路	236.5	105.4	224
三田	123.0	128.4	96
三木	165.5	97.8	169
西宮	190.0	141.8	134
家島	211.5	85.9	246
明石	145.5	86.2	169
神戸空港	193.0	84.7	228
神戸	200.0	103.4	193
郡家	206.0	94.4	218
洲本	264.5	117.0	226
南淡	326.5	143.3	228

凡例

記号	記号の説明
D	正常値
--	現象なし
D)	準正常値
D]	資料不足値
X	欠測(資料なし)
//	平年値なし

記号	色	階級区分
vh	赤	平年よりかなり多い
high	黄	平年より多い
ave	緑	平年並
low	青	平年より少ない
vl	濃青	平年よりかなり少ない
notdef	グレー	(平年値なし)比較できない

警報・注意報発表状況 令和5年(2023年) 8月

●:発表 ◇:特別警報から警報 ▽:特別警報から注意報 ▼:警報から注意報 ○:継続 解:解除

浸:浸水害 土:土砂災害 土浸:土砂災害、浸水害

斜体字:発表 下線:特別警報から警報

(記号の色 特別警報 警報 注意報)

Table with columns for time slots (e.g., 8月1日 01時46分) and locations (e.g., 神戸市, 尼崎市, 西宮市, etc.), and rows for various weather alerts (e.g., 雷注意報, 波浪注意報, 高潮注意報, etc.).

警報・注意報発表状況 令和5年(2023年) 8月

●:発表 ◇:特別警報から警報 ▽:特別警報から注意報 ▼:警報から注意報 ○:継続 解:解除

浸:浸水害 土:土砂災害 土浸:土砂災害、浸水害

斜体字:発表 下線:特別警報から警報

(記号の色 特別警報 警報 注意報)

Table with columns for time slots (e.g., 8月4日 10時04分) and municipalities (e.g., 神戸市, 西宮市, 伊丹市, etc.), and rows for weather alerts (e.g., 雷注意報, 強風注意報, 波浪注意報, etc.).

警報・注意報発表状況 令和5年(2023年) 8月

●:発表 ◇:特別警報から警報 ▽:特別警報から注意報 ▼:警報から注意報 ○:継続 解:解除

浸:浸水害 土:土砂災害 土浸:土砂災害、浸水害

斜体字:発表 下線:特別警報から警報

(記号の色 特別警報 警報 注意報)

Table with columns for time (発表時刻), warning type (警報・注意報), and 28 municipalities (神戸市, 尼崎市, 西宮市, 芦屋市, 伊丹市, 宝塚市, 川西市, 三田市, 猪名川町, 洲本市, 南あわじ市, 淡路市, 姫路市, 相生市, 赤穂市, たつの市, 上郡町, 上郡町, 明石市, 加古川市, 三木市, 高砂市, 小野市, 加西市, 加東市, 稲美町, 播磨町, 宍粟市, 市川町, 福崎町, 神河町, 佐用町, 西脇市, 丹波篠山市, 丹波市, 多可町, 養父市, 朝来市, 豊岡市, 香美町, 新温泉町). Rows list various warnings like 雷注意報, 強風注意報, 波浪注意報, 高潮注意報, 大雨注意報, 乾燥注意報, etc., with symbols indicating their status in each municipality.

警報・注意報発表状況 令和5年(2023年) 8月

●:発表 ◇:特別警報から警報 ▽:特別警報から注意報 ▼:警報から注意報 ○:継続 解:解除

浸:浸水害 土:土砂災害 土浸:土砂災害、浸水害

斜体字:発表 下線:特別警報から警報

(記号の色 特別警報 警報 注意報)

Table with columns for time slots (e.g., 8月12日 15時52分) and municipalities (e.g., 神戸市, 尼崎市, 西宮市, etc.), and rows for various weather alerts (大雨注意報, 雷注意報, etc.).

警報・注意報発表状況 令和5年(2023年) 8月

●:発表 ◇:特別警報から警報 ▽:特別警報から注意報 ▼:警報から注意報 ○:継続 解:解除

浸:浸水害 土:土砂災害 土浸:土砂災害、浸水害

斜体字:発表

下線:特別警報から警報

(記号の色 特別警報 警報 注意報)

Table with columns for time slots (e.g., 8月15日 03時15分) and locations (e.g., 神戸市, 尼崎市, 西宮市). Rows list various weather alerts like 大雨警報, 洪水警報, 暴風警報, etc., with corresponding symbols (red, blue, yellow) indicating the status of each alert in each location.

警報・注意報発表状況 令和5年(2023年) 8月

●:発表 ◇:特別警報から警報 ▽:特別警報から注意報 ▼:警報から注意報 ○:継続 解:解除

浸:浸水害 土:土砂災害 土浸:土砂災害、浸水害

斜体字:発表

下線:特別警報から警報

(記号の色 特別警報 警報 注意報)

Table with columns for municipalities (神戸市, 尼崎市, 西宮市, 芦屋市, 伊丹市, 宝塚市, 川西市, 三田市, 猪名川町, 洲本市, 南あわじ市, 淡路市, 姫路市, 相生市, 赤穂市, たつの市, 上郡町, 上郡市, 明石市, 加古川市, 三木市, 高砂市, 小野市, 加西市, 加東市, 稲美町, 播磨町, 宍粟市, 市川町, 福崎町, 神河町, 佐用町, 西脇市, 丹波篠山市, 丹波市, 多可町, 養父市, 朝来市, 豊岡市, 香美町, 新温泉町) and rows for time slots (8月15日 12時03分, 8月15日 12時32分, 8月15日 14時31分, 8月15日 16時30分, 8月15日 18時22分, 8月15日 20時23分). Each cell contains a weather alert symbol (e.g., 大雨警報, 洪水警報, 暴風警報, 波浪警報, 高潮警報, 大雨注意報, 雷注意報, 波浪注意報, 洪水注意報, 高潮注意報) or a status symbol (●, ◇, ▽, ▼, ○).

警報・注意報発表状況 令和5年(2023年) 8月

●:発表 ◇:特別警報から警報 ▽:特別警報から注意報 ▼:警報から注意報 ○:継続 解:解除

浸:浸水害 土:土砂災害 土浸:土砂災害、浸水害

斜体字:発表 下線:特別警報から警報

(記号の色 特別警報 警報 注意報)

Table with columns for time slots (e.g., 8月15日 22時09分) and locations (e.g., 神戸市, 尼崎市, 西宮市). Rows list various weather alerts like 大雨警報, 洪水警報, 高潮警報, 大雨注意報, 雷注意報, 強風注意報, 波浪注意報, 洪水注意報, 高潮注意報.

警報・注意報発表状況 令和5年(2023年) 8月

●:発表 ◇:特別警報から警報 ▽:特別警報から注意報 ▼:警報から注意報 ○:継続 解:解除

浸:浸水害 土:土砂災害 土浸:土砂災害、浸水害

斜体字:発表 下線:特別警報から警報

(記号の色 特別警報 警報 注意報)

Table with columns for time (発表時刻), warning type (警報・注意報), and 28 municipalities (神戸市, 尼崎市, 西宮市, 芦屋市, 伊丹市, 宝塚市, 川西市, 三田市, 猪名川町, 洲本市, 南あわじ市, 淡路市, 姫路市, 相生市, 赤穂市, たつの市, 上郡町, 明石市, 加古川市, 三木市, 高砂市, 小野市, 加西市, 加東市, 稲美町, 播磨町, 宍粟市, 市川町, 福崎町, 神河町, 佐用町, 西脇市, 丹波篠山市, 丹波市, 多可町, 養父市, 朝来市, 豊岡市, 香美町, 新温泉町). Rows list specific times and warning types like 大雨警報, 大雨注意報, 雷注意報, etc.

警報・注意報発表状況 令和5年(2023年) 8月

●:発表 ◇:特別警報から警報 ▽:特別警報から注意報 ▼:警報から注意報 ○:継続 解:解除

浸:浸水害 土:土砂災害 土浸:土砂災害、浸水害

斜体字:発表 下線:特別警報から警報

(記号の色 特別警報 警報 注意報)

Table with columns for time (発表時刻), warning type (警報・注意報), and 28 municipalities (神戸市, 尼崎市, 西宮市, 芦屋市, 伊丹市, 宝塚市, 川西市, 三田市, 猪名川町, 洲本市, 南あわじ市, 淡路市, 姫路市, 相生市, 赤穂市, たつの市, 太子町, 上郡町, 明石市, 加古川市, 三木市, 高砂市, 小野市, 加西市, 加東市, 稲美町, 播磨町, 宍粟市, 市川町, 福崎町, 神河町, 佐用町, 西脇市, 丹波篠山市, 丹波市, 多可町, 養父市, 朝来市, 豊岡市, 香美町, 新温泉町). Rows list specific times and the corresponding warning status for each municipality.

警報・注意報発表状況 令和5年(2023年) 8月

●:発表 ◇:特別警報から警報 ▽:特別警報から注意報 ▼:警報から注意報 ○:継続 解:解除

浸:浸水害 土:土砂災害 土浸:土砂災害、浸水害

斜体字:発表 下線:特別警報から警報

(記号の色 特別警報 警報 注意報)

Table with columns for time slots (e.g., 8月23日 18時36分) and municipalities (e.g., 神戸市, 西宮市, 芦屋市). Rows list various weather alerts like 大雨警報, 洪水警報, 雷注意報, etc., with symbols indicating their status.

警報・注意報発表状況 令和5年(2023年) 8月

●:発表 ◇:特別警報から警報 ▽:特別警報から注意報 ▼:警報から注意報 ○:継続 解:解除

浸:浸水害 土:土砂災害 土浸:土砂災害、浸水害

斜体字:発表 下線:特別警報から警報

(記号の色 特別警報 警報 注意報)

Table with columns for time (発表時刻), warning type (警報・注意報), and 28 municipalities (神戸市, 尼崎市, 西宮市, 芦屋市, 伊丹市, 宝塚市, 川西市, 三田市, 猪名川町, 洲本市, 南あわじ市, 淡路市, 姫路市, 相生市, 赤穂市, たつの市, 太子町, 上郡市, 明石市, 加古川市, 三木市, 高砂市, 小野市, 加西市, 加東市, 稲美町, 播磨町, 宍粟市, 市川町, 福崎町, 神河町, 佐用町, 西脇市, 丹波篠山市, 丹波市, 多可町, 養父市, 朝来市, 豊岡市, 香美町, 新温泉町). Rows list various weather warnings like 大雨注意報, 雷注意報, 高潮注意報, etc., with symbols indicating their status in each municipality.

警報・注意報発表状況 令和5年(2023年) 8月

●:発表 ◇:特別警報から警報 ▽:特別警報から注意報 ▼:警報から注意報 ○:継続 解:解除

浸:浸水害 土:土砂災害 土浸:土砂災害、浸水害

斜体字:発表 下線:特別警報から警報

(記号の色 特別警報 警報 注意報)

Table with columns for time slots (e.g., 8月26日 21時15分) and municipalities (e.g., 神戸市, 尼崎市, 西宮市). Rows list weather alerts such as 大雨注意報, 雷注意報, 洪水注意報, and 高潮注意報.

令和5年(2023年) 8月の気象情報の発表状況

気象情報

発表日時	標 題
8月6日 16時42分	令和5年 台風第6号に関する兵庫県気象情報 第1号
8月7日 05時41分	令和5年 台風第6号に関する兵庫県気象情報 第2号
8月7日 16時38分	令和5年 台風第6号に関する兵庫県気象情報 第3号
8月8日 05時28分	令和5年 台風第6号に関する兵庫県気象情報 第4号
8月8日 16時30分	令和5年 台風第6号に関する兵庫県気象情報 第5号
8月12日 16時38分	令和5年 台風第7号に関する兵庫県気象情報 第1号
8月13日 05時35分	令和5年 台風第7号に関する兵庫県気象情報 第2号
8月13日 16時36分	令和5年 台風第7号に関する兵庫県気象情報 第3号
8月14日 06時33分	令和5年 台風第7号に関する兵庫県気象情報 第4号
8月14日 16時47分	令和5年 台風第7号に関する兵庫県気象情報 第5号
8月14日 23時34分	令和5年 台風第7号に関する兵庫県気象情報 第6号
8月15日 04時58分	令和5年 台風第7号に関する兵庫県気象情報 第7号
8月15日 06時35分	令和5年 台風第7号に関する兵庫県気象情報 第8号
8月15日 11時26分	令和5年 台風第7号に関する兵庫県気象情報 第9号
8月15日 13時17分	令和5年 台風第7号に関する兵庫県気象情報 第10号
8月15日 17時04分	令和5年 台風第7号に関する兵庫県気象情報 第11号
8月15日 23時42分	令和5年 台風第7号に関する兵庫県気象情報 第12号
8月16日 06時31分	令和5年 台風第7号に関する兵庫県気象情報 第13号
8月16日 17時52分	大雨に関する兵庫県気象情報 第1号
8月17日 16時07分	大雨に関する兵庫県気象情報 第1号
8月18日 05時20分	大雨に関する兵庫県気象情報 第2号
8月23日 15時24分	大雨に関する兵庫県気象情報 第1号
8月24日 05時33分	大雨に関する兵庫県気象情報 第2号
8月24日 16時15分	大雨と突風及び落雷に関する兵庫県気象情報 第3号
8月25日 05時13分	大雨に関する兵庫県気象情報 第4号
8月25日 15時28分	大雨に関する兵庫県気象情報 第5号

土砂災害警戒情報

(兵庫県・神戸地方気象台 共同発表)

発表日時	標 題	対 象 地 域 (*は、新たに警戒対象となった市町を示す)
8月15日 11時40分	兵庫県土砂災害警戒情報 第1号	養父市* 香美町*
8月15日 12時02分	兵庫県土砂災害警戒情報 第2号	豊岡市* 養父市 朝来市* 香美町
8月15日 12時09分	兵庫県土砂災害警戒情報 第3号	神戸市* 豊岡市 養父市 朝来市 香美町
8月15日 13時41分	兵庫県土砂災害警戒情報 第4号	神戸市 豊岡市 養父市 丹波市* 朝来市 香美町
8月15日 14時21分	兵庫県土砂災害警戒情報 第5号	神戸市 豊岡市 養父市 丹波市 朝来市 宍粟市* 香美町 新温泉町*
8月15日 16時10分	兵庫県土砂災害警戒情報 第6号	豊岡市 養父市 朝来市 宍粟市 香美町 新温泉町

8月15日 16時41分	兵庫県土砂災害警戒情報 第7号	豊岡市 養父市 朝来市 香美町 新温泉町
8月15日 20時19分	兵庫県土砂災害警戒情報 第8号	豊岡市 養父市 朝来市 香美町
8月15日 22時15分	兵庫県土砂災害警戒情報 第9号	<全警戒解除>
8月16日 16時25分	兵庫県土砂災害警戒情報 第1号	豊岡市* 養父市* 朝来市* 宍粟市* 佐用町*
8月16日 17時30分	兵庫県土砂災害警戒情報 第2号	豊岡市 養父市
8月16日 17時50分	兵庫県土砂災害警戒情報 第3号	豊岡市 養父市 香美町*
8月16日 18時49分	兵庫県土砂災害警戒情報 第4号	<全警戒解除>

指定河川洪水予報

(豊岡河川国道事務所・神戸地方気象台 共同発表)

発表日時	標 題
8月15日 16時45分	円山川氾濫注意情報 第1号
8月15日 17時30分	円山川氾濫警戒情報 第2号
8月15日 22時00分	円山川氾濫注意情報(警戒情報解除) 第3号
8月15日 23時15分	円山川氾濫注意情報解除 第4号

(豊岡河川国道事務所・神戸地方気象台 共同発表)

発表日時	標 題
8月15日 15時05分	出石川氾濫注意情報 第1号
8月15日 15時50分	出石川氾濫警戒情報 第2号
8月15日 17時15分	出石川氾濫注意情報(警戒情報解除) 第3号
8月15日 19時40分	出石川氾濫注意情報解除 第4号

(兵庫県中播磨県民センター・神戸地方気象台 共同発表)

発表日時	標 題
8月15日 17時50分	兵庫県市川水系市川氾濫注意情報 第1号
8月15日 19時50分	兵庫県市川水系市川氾濫注意情報解除 第2号

竜巻注意情報

発表日時	標 題	対象地域
8月14日 21時03分	兵庫県竜巻注意情報 第1号	南部
8月14日 21時28分	兵庫県竜巻注意情報 第2号	南部、北部
8月14日 22時23分	兵庫県竜巻注意情報 第3号	南部、北部
8月14日 23時23分	兵庫県竜巻注意情報 第4号	南部
8月14日 23時53分	兵庫県竜巻注意情報 第5号	南部、北部
8月15日 00時48分	兵庫県竜巻注意情報 第6号	南部、北部
8月15日 01時43分	兵庫県竜巻注意情報 第7号	南部、北部
8月15日 02時38分	兵庫県竜巻注意情報 第8号	南部、北部
8月15日 03時33分	兵庫県竜巻注意情報 第9号	南部、北部
8月15日 04時28分	兵庫県竜巻注意情報 第10号	北部

8月15日 04時38分	兵庫県竜巻注意情報 第11号	南部、北部
8月15日 05時33分	兵庫県竜巻注意情報 第12号	南部、北部
8月15日 06時28分	兵庫県竜巻注意情報 第13号	南部、北部
8月15日 07時23分	兵庫県竜巻注意情報 第14号	南部、北部
8月20日 17時33分	兵庫県竜巻注意情報 第1号	南部
8月20日 18時28分	兵庫県竜巻注意情報 第2号	南部
8月21日 14時48分	兵庫県竜巻注意情報 第1号	南部
8月21日 15時23分	兵庫県竜巻注意情報 第2号	南部、北部
8月21日 16時53分	兵庫県竜巻注意情報 第3号	南部
8月21日 17時48分	兵庫県竜巻注意情報 第4号	南部
8月21日 18時13分	兵庫県竜巻注意情報 第5号	南部、北部
8月21日 19時08分	兵庫県竜巻注意情報 第6号	南部、北部
8月24日 14時23分	兵庫県竜巻注意情報 第1号	南部
8月24日 15時33分	兵庫県竜巻注意情報 第2号	南部
8月26日 18時53分	兵庫県竜巻注意情報 第1号	南部
8月26日 19時43分	兵庫県竜巻注意情報 第2号	南部、北部
8月27日 17時43分	兵庫県竜巻注意情報 第1号	南部、北部
8月27日 18時38分	兵庫県竜巻注意情報 第2号	南部、北部

潮位情報

発表日時	標 題
8月10日 11時12分	大潮による高い潮位に関する兵庫県潮位情報 第1号
8月25日 11時30分	大潮による高い潮位に関する兵庫県潮位情報 第1号

熱中症警戒アラート

発表日時	標 題
8月1日 05時00分	兵庫県熱中症警戒アラート 第2号
8月1日 17時00分	兵庫県熱中症警戒アラート 第1号
8月2日 05時00分	兵庫県熱中症警戒アラート 第2号
8月2日 17時00分	兵庫県熱中症警戒アラート 第1号
8月3日 05時00分	兵庫県熱中症警戒アラート 第2号
8月4日 05時00分	兵庫県熱中症警戒アラート 第1号
8月4日 17時00分	兵庫県熱中症警戒アラート 第1号
8月5日 05時00分	兵庫県熱中症警戒アラート 第2号
8月5日 17時00分	兵庫県熱中症警戒アラート 第1号
8月6日 05時00分	兵庫県熱中症警戒アラート 第2号
8月7日 17時00分	兵庫県熱中症警戒アラート 第1号
8月8日 05時00分	兵庫県熱中症警戒アラート 第2号
8月8日 17時00分	兵庫県熱中症警戒アラート 第1号

8月9日 05時00分	兵庫県熱中症警戒アラート 第2号
8月9日 17時00分	兵庫県熱中症警戒アラート 第1号
8月10日 05時00分	兵庫県熱中症警戒アラート 第2号
8月10日 17時00分	兵庫県熱中症警戒アラート 第1号
8月11日 05時00分	兵庫県熱中症警戒アラート 第2号
8月11日 17時00分	兵庫県熱中症警戒アラート 第1号
8月12日 05時00分	兵庫県熱中症警戒アラート 第2号
8月12日 17時00分	兵庫県熱中症警戒アラート 第1号
8月13日 05時00分	兵庫県熱中症警戒アラート 第2号
8月15日 17時00分	兵庫県熱中症警戒アラート 第1号
8月16日 05時00分	兵庫県熱中症警戒アラート 第2号
8月19日 17時00分	兵庫県熱中症警戒アラート 第1号
8月20日 05時00分	兵庫県熱中症警戒アラート 第2号
8月20日 17時00分	兵庫県熱中症警戒アラート 第1号
8月21日 05時00分	兵庫県熱中症警戒アラート 第2号
8月21日 17時00分	兵庫県熱中症警戒アラート 第1号
8月22日 05時00分	兵庫県熱中症警戒アラート 第2号
8月27日 17時00分	兵庫県熱中症警戒アラート 第1号
8月28日 05時00分	兵庫県熱中症警戒アラート 第2号
8月29日 17時00分	兵庫県熱中症警戒アラート 第1号
8月30日 05時00分	兵庫県熱中症警戒アラート 第2号

記録的短時間大雨情報

スモッグ気象情報

天候情報

発表なし

令和5年(2023年) 8月に更新した極値(神戸, 豊岡, 姫路, 洲本)

項目	観測所名	観測した極値	従来 of 極値	統計期間
日最大瞬間風速・風向	神戸	北北東 35.7m/s (2023年8月15日)	北東 35.7m/s (2001年8月21日)	1937年8月～2023年8月
日最高気温の高い方から	豊岡	39.4℃ ※ (2023年8月5日)	39.1℃ (2018年8月22日)	1918年8月～2023年8月
日最低気温の高い方から	豊岡	28.9℃ ※ (2023年8月10日)	28.6℃ (1978年8月2日)	1918年8月～2023年8月
月平均気温の高い方から	豊岡	29.9℃ ※ (2023年8月)	29.3℃ (2010年8月)	1918年8月～2023年8月

※通年としても更新

情報のご案内

「兵庫県の気象」に記載されていない詳細なデータや最新のデータについては、気象庁ホームページをご覧ください。

<https://www.ima.go.jp/ima/index.html>

- ・過去の気象データ検索

<https://www.data.ima.go.jp/obd/stats/etrn/index.php>

「地点」、「年月日」、「データの種類」を選択することによって気温、降水量などの観測データを検索できます。

天気概況、平年値、極値・順位値も検索できます。

- ・過去の気象データ・ダウンロード

<https://www.data.ima.go.jp/gmd/risk/obsdl/index.php>

昨日までの気象観測データの中から、数日間の平均・合計値などを集計、その値を平年値や最近の数年間の平均値と比較することができます。

結果は画面に表示、またはCSVファイルとしてダウンロードすることができます。

地域気象観測所一覧表

令和5年 8月現在

観測所名	観測項目						推計値の提供 日照時間	所在地	緯度	経度	海面上の 高さ(m)	風向風速計 の地上からの 高さ(m)	備考
	降水量	風	気温	日照時間	湿度	積雪							
神戸	○		○		○	○		神戸市中央区脇浜海岸通	34° 41.8′	135° 12.7′	5	—	
		○		○				神戸市中央区港島	34° 40.9′	135° 13.2′	3	16.0	
豊岡	○	○	○	○	○	○		豊岡市桜町	35° 32.1′	134° 49.3′	3	16.0	
姫路	○	○	○	○	○			姫路市神子岡前	34° 50.3′	134° 40.2′	38	16.2	
洲本	○	○	○	○	○			洲本市木戸	34° 18.6′	134° 50.9′	69	14.6	
神戸空港	○	○	○					神戸市中央区神戸空港	34° 37.9′	135° 13.4′	5	10.2	
香住	○	○	○		○	○	○	美方郡香美町香住区森	35° 37.5′	134° 37.6′	5	9.2	
温泉	○							美方郡新温泉町桐岡字穴町	35° 31.7′	134° 28.8′	233	—	
兔和野高原	○	○	○		○	○	○	美方郡香美町村岡区宿字菟臥野	35° 25.9′	134° 35.0′	540	6.4	
大屋	○							養父市大屋町山路	35° 19.9′	134° 39.9′	150	—	
八鹿	○							養父市八鹿町高柳字篠尾	35° 23.9′	134° 44.4′	183	—	
和田山	○	○	○		○	○	○	朝来市和田山町枚田	35° 19.4′	134° 50.9′	80	9.9	
生野	○	○	○		○		○	朝来市生野町口銀谷	35° 10.0′	134° 47.5′	320	10.7	
柏原	○	○	○		○		○	丹波市柏原町柏原	35° 08.2′	135° 03.9′	98	10.0	
佐用	○							佐用郡佐用町円応寺	35° 01.0′	134° 22.1′	120	—	
一宮	○	○	○		○		○	宍粟市一宮町東市場	35° 05.8′	134° 35.1′	195	9.9	
福崎	○	○	○		○		○	神崎郡福崎町福崎新	34° 57.0′	134° 44.9′	72	13.8	
西脇	○	○	○		○		○	西脇市上比延町	34° 59.9′	134° 59.8′	72	6.4	
後川	○							丹波篠山市後川上	35° 01.5′	135° 17.6′	330	—	
上郡	○	○	○		○		○	赤穂郡上郡町与井	34° 51.5′	134° 22.4′	20	13.1	
三田	○	○	○		○		○	三田市下深田	34° 53.7′	135° 12.7′	150	21.5	
三木	○	○	○		○		○	三木市志染町広野	34° 46.6′	135° 00.8′	145	9.9	
西宮	○							西宮市奥畑	34° 45.0′	135° 20.1′	38	—	
家島	○	○	○		○		○	姫路市家島町真浦字御室寺	34° 40.3′	134° 31.6′	88	6.4	
明石	○	○	○		○		○	明石市二見町南二見	34° 41.2′	134° 52.6′	3	28.5	
郡家	○	○	○		○		○	淡路市多賀	34° 28.0′	134° 50.9′	5	9.2	
南淡	○	○	○		○		○	南あわじ市阿万塩屋町	34° 13.1′	134° 43.2′	5	9.5	