

# 兵庫県の気象

令和6年(2024年) 2月

## 掲 載 内 容

気象概況	1
気候表	2
経過図	3
分布図	4～6
警報・注意報発表状況	7～9
気象情報発表状況	10
極値	10
情報のご案内	11
地域気象観測所一覧表	12

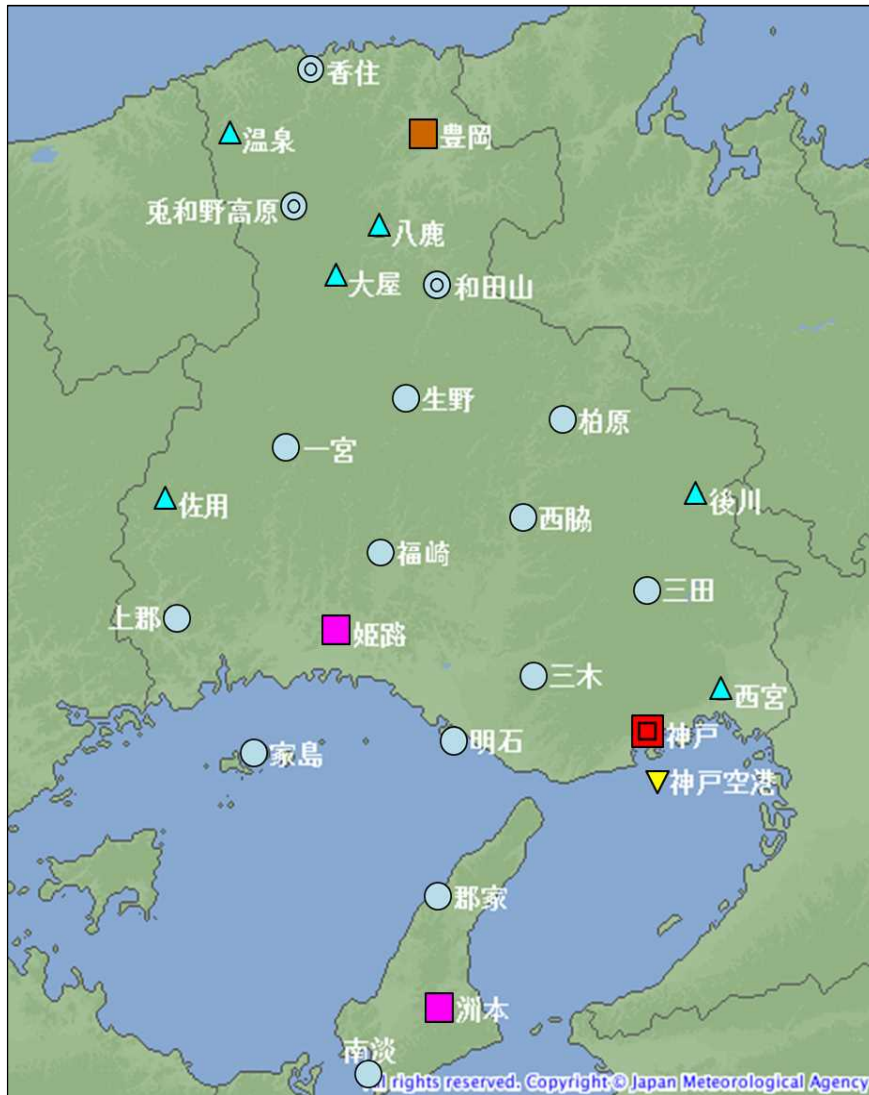
※ 警報・注意報並びに気象情報の発表状況以外は速報値です。

神戸地方気象台

### 観測値(要素)の解説

要素		最小位数と単位	日別値の求め方とその他の説明
気温	平均	0.1 °C	毎正時(24回)の平均
	最高		任意の時分の最高値
	最低		任意の時分の最低値
日照時間		0.1 h	毎正時(24回)の合計 (注)神戸・豊岡・姫路・洲本を除くアメダス地点の日照時間は、推計気象分布(日照時間)の推計値。 平年値は推計値の平年値を使用。
降水量		0.5 mm	毎正時(24回)の合計

### 兵庫県内気象観測所配置図



シンボル	観測所の種類	観測要素
■	気象台	気温・降水量・風向風速・日照時間・湿度・気圧・積雪深
■	特別地域気象観測所	気温・降水量・風向風速・日照時間・湿度・気圧・積雪深
■	特別地域気象観測所	気温・降水量・風向風速・日照時間・湿度・気圧
◎	地域気象観測所(アメダス)	気温・降水量・風向風速・湿度・積雪深
○	地域気象観測所(アメダス)	気温・降水量・風向風速・湿度
▽	地域気象観測所(アメダス)	気温・降水量・風向風速
▲	地域気象観測所(アメダス)	降水量

## 令和6年(2024年) 2月の気象概況

寒気や湿った空気の影響で曇りや雨または雪の降った日が多かった。

平均気温はほとんどの観測地点で平年よりかなり高く、特に19日は暖かく湿った空気が流れ込み、豊岡では2月の「日最低気温の高い方から」の極値を更新した。日照時間は全ての観測地点で平年より少なく、降水量はほとんどの観測地点で平年より多かった。

上旬： 南部では高気圧に覆われて晴れた日もあったが、北部では寒気や湿った空気の影響で曇りや雨または雪の降った日が多かった。

平均気温は平年より高く、日照時間は南部では平年より少なく、北部では平年よりかなり少なかった。降水量は、南部では平年並みか平年より多く、北部では平年並みだった。

中旬： 前線や湿った空気の影響を受けて曇りや雨または雪が降った日と、高気圧に覆われて晴れた日が3～4日毎に交互に現れた。

平均気温は平年よりかなり高く、日照時間は、南部では平年並みか平年より少なく、北部では平年並みか平年より多かった。降水量は、南部では平年並み、北部では平年より少なかった。

下旬： 寒気や湿った空気の影響で曇りや雨または雪の降った日が多かった。

平均気温は平年並み、日照時間は平年よりかなり少なく、降水量は平年よりかなり多かった。

日々の気象概況			
日	概況	天気(神戸)	
		06時～18時	18時～翌06時
1	前線や湿った空気の影響を受ける。	曇一時雨	曇時々晴
2	気圧の谷や寒気の影響を受ける。	曇時々晴	晴時々曇
3	湿った空気や寒気の影響を受ける。	曇時々晴	雨時々曇
4	前線や低気圧の影響を受ける。	曇一時雨後一時晴	曇時々晴後雨
5	前線や低気圧の影響を受ける。	雨時々曇	晴時々曇一時雨
6	寒気や湿った空気の影響を受ける。	曇時々晴一時雨	晴一時曇
7	寒気や湿った空気の影響を受けるが、南部では次第に高気圧に覆われる。	晴後雨時々曇	晴
8	寒気や湿った空気の影響を受ける。	曇時々晴	曇後一時晴
9	高気圧に覆われるが、北部では寒気や湿った空気の影響も受ける。	晴	晴後一時曇
10	寒気や湿った空気の影響を受けるが、南部では次第に高気圧に覆われる。	曇後晴一時雨	晴
11	冬型の気圧配置となる。	晴後曇一時雨	曇一時雨後晴
12	寒気や湿った空気の影響を受けるが、次第に高気圧に覆われる。	晴	晴
13	高気圧に覆われる。	晴	晴
14	高気圧に覆われるが、次第に気圧の谷や湿った空気の影響を受ける。	晴後一時曇	晴後曇一時雨
15	前線や湿った空気の影響を受ける。	曇一時晴後雨	曇後雨時々晴、大風・雷を伴う
16	寒気や湿った空気の影響を受けるが、南部では次第に高気圧に覆われる。	曇時々雨	晴時々曇
17	高気圧に覆われる。	曇時々晴	晴後時々雨一時曇
18	高気圧に覆われるが、湿った空気の影響も受ける。	曇後晴一時雨	晴一時雨後曇
19	前線や湿った空気の影響を受ける。	雨時々曇	曇一時雨
20	前線や湿った空気の影響を受ける。	曇一時晴	曇一時晴後一時雨
21	前線や湿った空気の影響を受ける。	曇時々雨	曇時々雨、雷を伴う
22	前線や湿った空気の影響を受ける。	曇一時雨	雨時々曇
23	寒気や湿った空気の影響を受ける。	曇時々雨	晴一時雨後曇
24	南部は高気圧に覆われるが、北部は寒気や湿った空気の影響を受ける。	曇一時雨後晴	曇一時晴後雨
25	低気圧や湿った空気の影響を受ける。	雨時々曇	曇後晴一時雨
26	寒気や湿った空気の影響を受ける。	雨後曇時々晴	晴後曇一時雪、みぞれを伴う
27	寒気や湿った空気の影響を受ける。	晴一時雪後曇時々雨	曇後一時晴
28	南部は高気圧に覆われるが、北部は寒気や湿った空気の影響を受ける。	晴時々曇	曇時々晴
29	低気圧の影響を受ける。	曇後時々雨	曇時々雨

## 令和6年(2024年) 2月の気候表

神戸地方气象台、豊岡・姫路・洲本特別地域気象観測所

	要素	平均気温(°C)			日照時間(h)			降水量(mm)		
	官署	本年	平年	階級区分	本年	平年	階級区分	本年	平年	階級区分
上旬	神戸	6.8	5.7	高い	42.5	49.1	少ない	15.5	12.0	平年並
	豊岡	3.8	2.9	高い	5.8	24.2	かなり少ない	62.0	71.2	平年並
	姫路	5.2	4.1	高い	38.5	49.5	少ない	14.5	10.6	平年並
	洲本	5.6	5.1	高い	41.2	47.8	少ない	25.5	15.0	多い
中旬	神戸	11.3	6.5	かなり高い	45.2	50.8	少ない	24.5	20.9	平年並
	豊岡	8.8	3.6	かなり高い	44.3	25.8	かなり多い	31.5	75.4	かなり少ない
	姫路	9.1	5.0	かなり高い	43.0	50.3	少ない	11.5	18.4	平年並
	洲本	10.3	5.8	かなり高い	42.8	50.9	少ない	14.5	25.7	平年並
下旬	神戸	8.0	7.6	平年並	25.6	42.5	かなり少ない	53.5	22.7	かなり多い
	豊岡	5.7	4.9	平年並	4.2	25.4	かなり少ない	89.0	42.9	かなり多い
	姫路	6.8	6.1	平年並	28.0	42.8	かなり少ない	62.5	19.6	かなり多い
	洲本	6.7	6.7	平年並	26.7	43.7	かなり少ない	63.5	26.4	多い
月	神戸	8.7	6.5	かなり高い	113.3	142.4	かなり少ない	93.5	55.6	多い
	豊岡	6.1	3.7	かなり高い	54.3	75.4	かなり少ない	182.5	188.0	平年並
	姫路	7.0	5.0	かなり高い	109.5	142.5	かなり少ない	88.5	48.6	かなり多い
	洲本	7.6	5.8	かなり高い	110.7	142.5	かなり少ない	103.5	67.1	多い

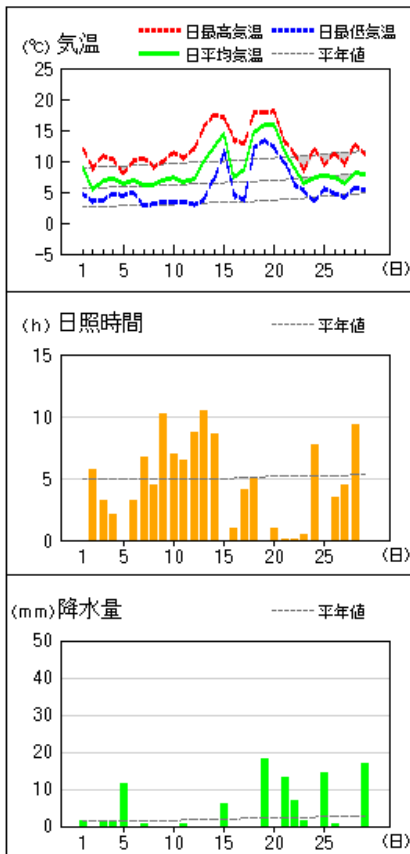
※平年値は、1991～2020年の観測値の平均です。

値の右にある記号の説明

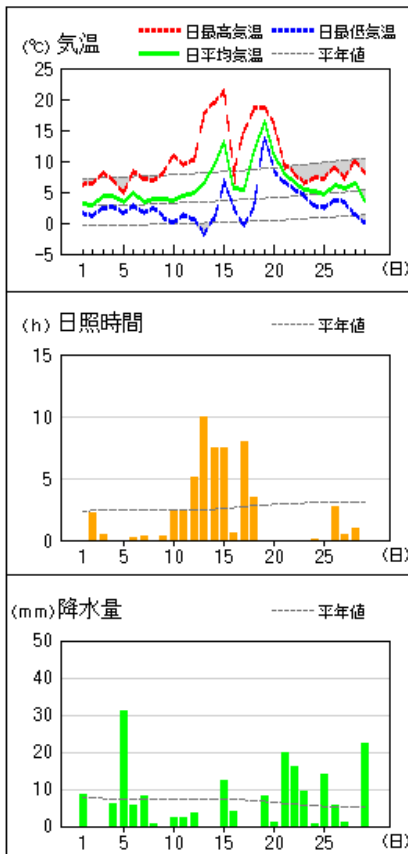
)	: 準正常値	対象となる資料の一部が欠けているが、許容する資料数を満たす値
]	: 資料不足値	対象となる資料が許容する資料数を満たさない値
×	: 欠測(資料なし)	測器の故障などで値が得られなかった場合

地上気象 気象経過図：2024年02月01日-2024年02月29日

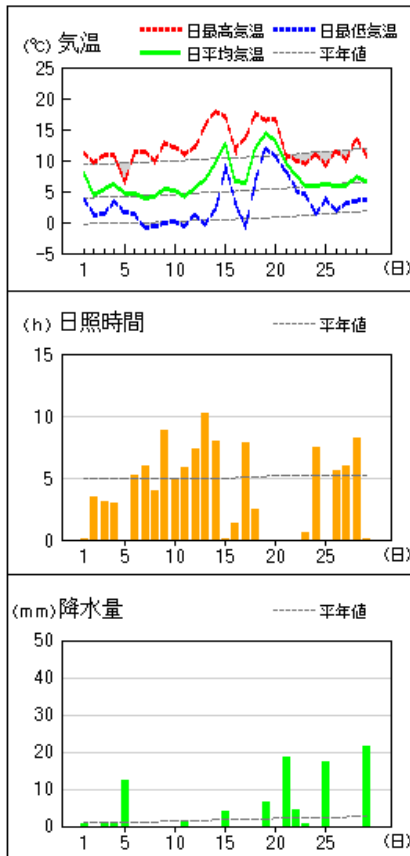
神戸



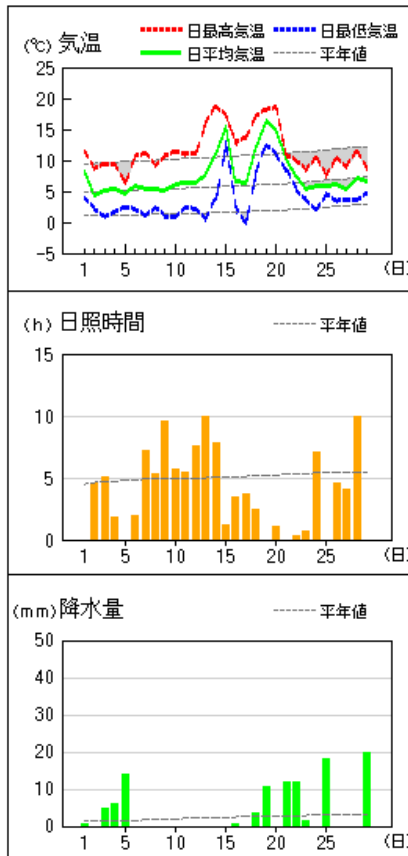
豊岡



姫路



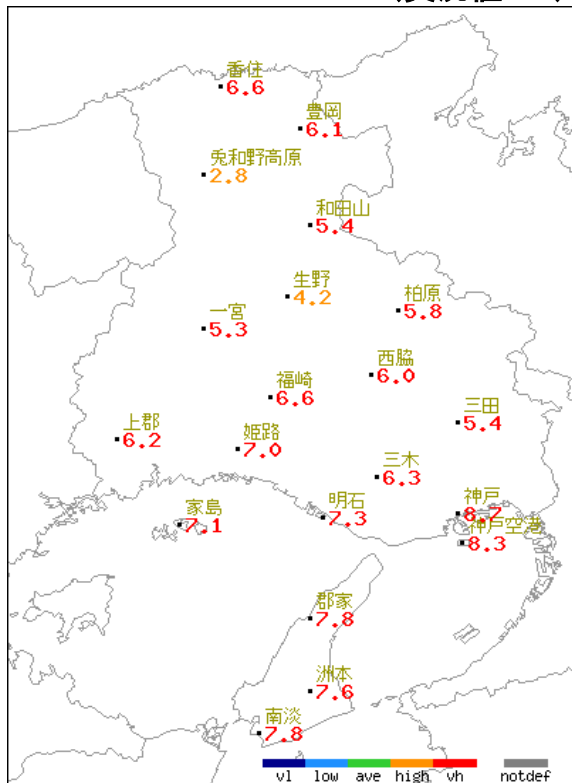
洲本



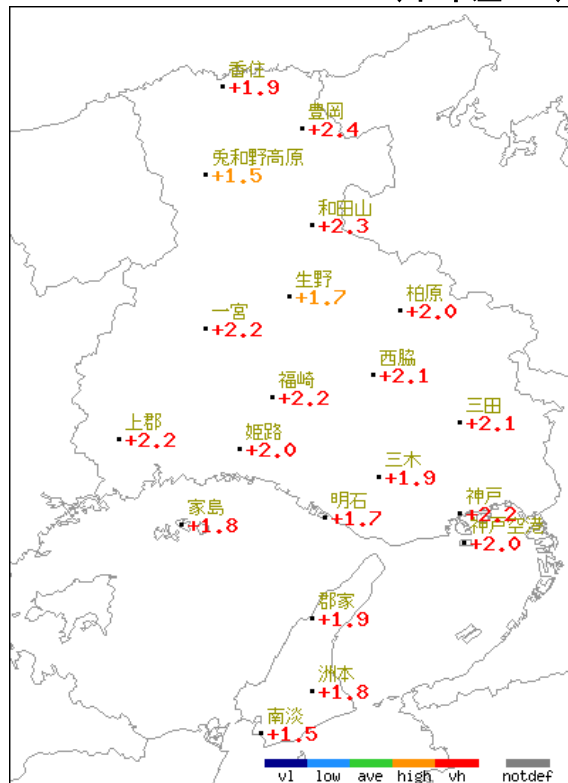
令 和 6 年 (2024 年) 2 月 の 気 象 分 布 図 平 均 気 温 (月 平 均)

【平均気温】

(実況値:°C)



(平年差:°C)



地点名	実況値(°C)	平年値(°C)	平年差(°C)
香住	6.6	4.7	1.9
豊岡	6.1	3.7	2.4
兔和野高原	2.8	1.3	1.5
和田山	5.4	3.1	2.3
生野	4.2	2.5	1.7
柏原	5.8	3.8	2.0
一宮	5.3	3.1	2.2
福崎	6.6	4.4	2.2
西脇	6.0	3.9	2.1
上郡	6.2	4.0	2.2
姫路	7.0	5.0	2.0
三田	5.4	3.3	2.1
三木	6.3	4.4	1.9
家島	7.1	5.3	1.8
明石	7.3	5.6	1.7
神戸空港	8.3	6.3	2.0
神戸	8.7	6.5	2.2
郡家	7.8	5.9	1.9
洲本	7.6	5.8	1.8
南淡	7.8	6.3	1.5

凡 例

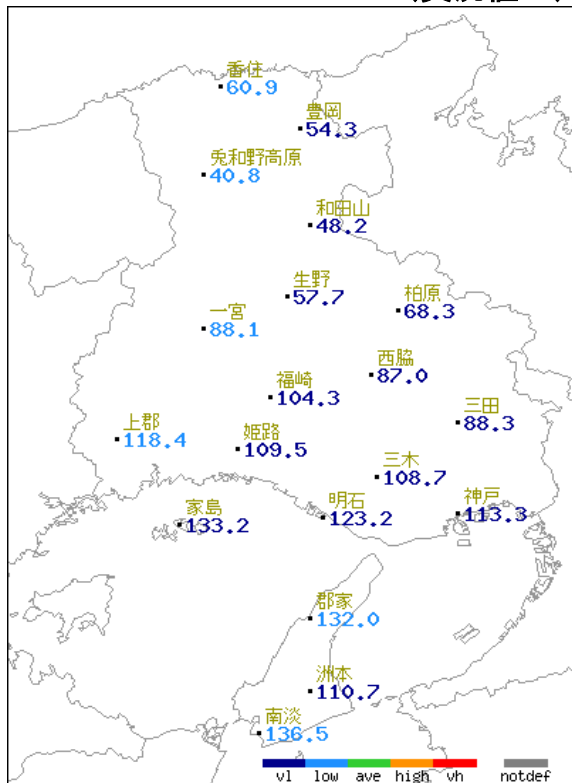
記号	記号の説明
D	正常値
--	現象なし
D)	準正常値
D]	資料不足値
X	欠測(資料なし)
//	平年値なし

記号	色	階級区分
vh	赤	平年よりかなり高い
high	黄	平年より高い
ave	緑	平年並
low	青	平年より低い
vl	濃青	平年よりかなり低い
notdef	灰	(平年値なし)比較できない

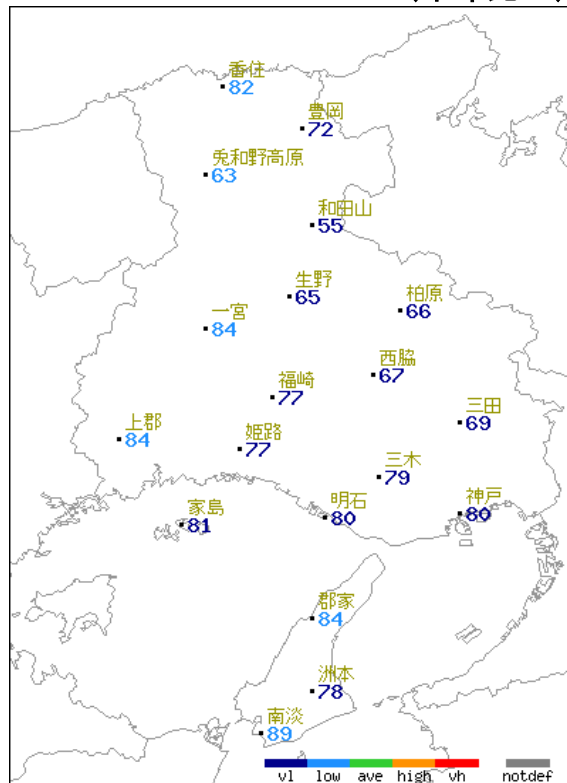
## 令和6年(2024年) 2月の気象分布図 日照時間(月合計)

### 【日照時間】

(実況値:h)



(平年比:%)



地点名	実況値(h)	平年値(h)	平年比(%)
香住	60.9	74.3	82
豊岡	54.3	75.4	72
兔和野高原	40.8	65.1	63
和田山	48.2	87.4	55
生野	57.7	89.0	65
柏原	68.3	104.2	66
一宮	88.1	104.7	84
福崎	104.3	134.6	77
西脇	87.0	130.4	67
上郡	118.4	140.3	84
姫路	109.5	142.5	77
三田	88.3	128.9	69
三木	108.7	138.2	79
家島	133.2	163.6	81
明石	123.2	153.9	80
神戸	113.3	142.4	80
郡家	132.0	156.3	84
洲本	110.7	142.5	78
南淡	136.5	154.2	89

### 凡例

記号	記号の説明
D	正常値
--	現象なし
D)	準正常値
D]	資料不足値
X	欠測(資料なし)
//	平年値なし

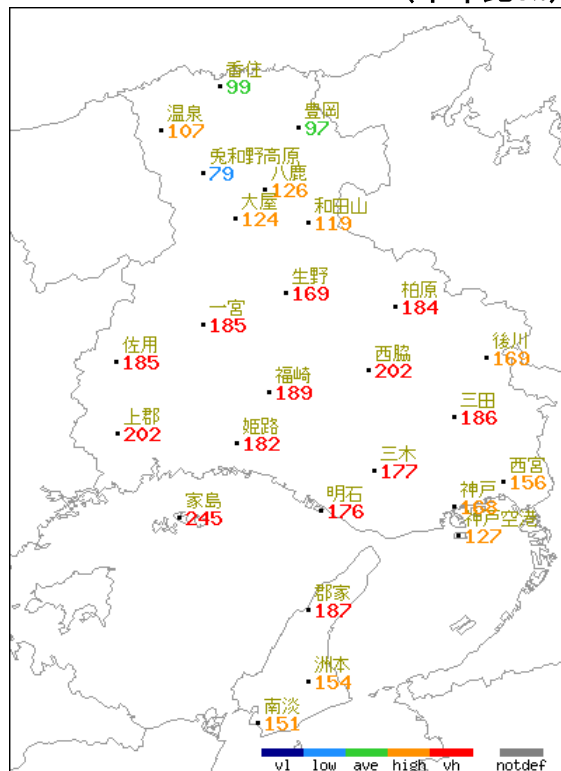
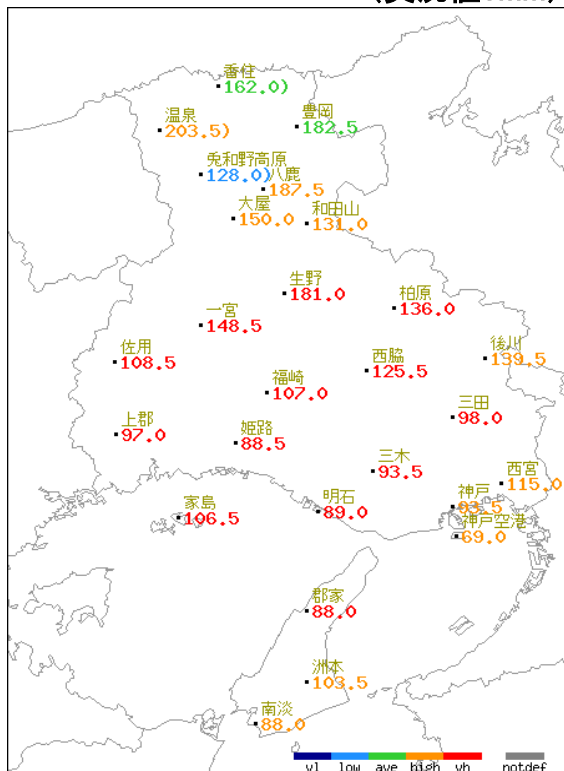
記号	色	階級区分
vh	赤	平年よりかなり多い
high	黄	平年より多い
ave	緑	平年並
low	青	平年より少ない
vl	濃青	平年よりかなり少ない
notdef	グレー	(平年値なし)比較できない

令 和 6 年 (2024 年) 2 月 の 気 象 分 布 図 降 水 量 (月 合 計)

【 降 水 量 】

( 実 況 値 : mm )

( 平 年 比 : % )



地点名	実況値(mm)	平年値(mm)	平年比(%)
香住	162.0)	163.7	99
温泉	203.5)	190.8	107
豊岡	182.5	188.0	97
兔和野高原	128.0)	163.0	79
大屋	150.0	121.0	124
八鹿	187.5	149.3	126
和田山	131.0	109.7	119
生野	181.0	107.4	169
柏原	136.0	74.0	184
佐用	108.5	58.5	185
一宮	148.5	80.2	185
福崎	107.0	56.5	189
西脇	125.5	62.1	202
後川	139.5	82.6	169
上郡	97.0	48.0	202
姫路	88.5	48.6	182
三田	98.0	52.6	186
三木	93.5	52.8	177
西宮	115.0	73.8	156
家島	106.5	43.5	245
明石	89.0	50.7	176
神戸空港	69.0	54.3	127
神戸	93.5	55.6	168
郡家	88.0	47.1	187
洲本	103.5	67.1	154
南淡	88.0	58.1	151

凡 例

記号	記号の説明
D	正常値
--	現象なし
D)	準正常値
D]	資料不足値
X	欠測(資料なし)
//	平年値なし

記号	色	階級区分
vh	赤	平年よりかなり多い
high	黄	平年より多い
ave	緑	平年並
low	青	平年より少ない
vl	紫	平年よりかなり少ない
notdef	灰	(平年値なし)比較できない



警報・注意報発表状況 令和6年(2024年) 2月

●:発表 ◇:特別警報から警報 ▼:特別警報から注意報 ▼:警報から注意報 ○:継続 解:解除

浸:浸水害 土:土砂災害 土浸:土砂災害、浸水害

斜体字:発表

下線:特別警報から警報

(記号の色 特別警報 警報 注意報)

Table with columns for time (発表時刻), warning type (警報・注意報), and 28 municipalities (神戸市, 尼崎市, 西宮市, 芦屋市, 伊丹市, 宝塚市, 川西市, 三田市, 猪名川町, 洲本市, 南あわじ市, 淡路市, 姫路市, 相生市, 赤穂市, たつの市, 太子町, 明石市, 加古川市, 三木市, 高砂市, 小野市, 加西市, 加東市, 稲美町, 播磨町, 宍粟市, 市川町, 福崎町, 神河町, 佐用町, 西脇市, 丹波篠山市, 丹波市, 多可町, 養父市, 朝来市, 豊岡市, 香美町, 新温泉町). Rows list various weather warnings like 強風注意報, 波浪注意報, 雷注意報, etc., with symbols indicating their status in each municipality.

警報・注意報発表状況 令和6年(2024年) 2月

●:発表 ◇:特別警報から警報 ▼:特別警報から注意報 ▽:警報から注意報 ○:継続 解:解除

浸:浸水害 土:土砂災害 土浸:土砂災害、浸水害

斜体字:発表 下線:特別警報から警報

(記号の色 特別警報 警報 注意報)

Table with columns for time (発表時刻), alert type (警報・注意報), and 33 municipalities (神戸市, 尼崎市, 西宮市, 芦屋市, 伊丹市, 宝塚市, 川西市, 三田市, 猪名川町, 洲本市, 南あわじ市, 淡路市, 姫路市, 相生市, 赤穂市, たつの市, 太子町, 上郡町, 明石市, 加古川市, 三木市, 高砂市, 小野市, 加西市, 加東市, 稲美町, 播磨町, 宍粟市, 市川町, 福崎町, 神河町, 佐用町, 西脇市, 丹波篠山市, 丹波市, 多可町, 養父市, 朝来市, 豊岡市, 香美町, 新温泉町).

警報・注意報発表状況 令和6年(2024年) 2月

●:発表 ◇:特別警報から警報 ▼:特別警報から注意報 ▼:警報から注意報 ○:継続 解:解除

浸:浸水害 土:土砂災害 土浸:土砂災害、浸水害

斜体字:発表 下線:特別警報から警報

(記号の色 特別警報 警報 注意報)

Table with columns for time (発表時刻), alert type (警報・注意報), and 28 municipalities (神戸市, 尼崎市, 西宮市, 芦屋市, 伊丹市, 宝塚市, 川西市, 三田市, 猪名川町, 洲本市, 南あわじ市, 淡路市, 姫路市, 相生市, 赤穂市, たつの市, 太子町, 上郡町, 明石市, 加古川市, 三木市, 高砂市, 小野市, 加西市, 加東市, 稲美町, 播磨町, 宍粟市, 市川町, 福崎町, 神河町, 佐用町, 西脇市, 丹波篠山市, 丹波市, 多可町, 養父市, 朝来市, 豊岡市, 香美町, 新温泉町). Rows list various alerts like 雷注意報, 強風注意報, 波浪注意報, etc., with symbols indicating status.

## 令和6年(2024年) 2月の気象情報の発表状況

### 気象情報

発表日時	標 題
2月10日 11時03分	突風と落雷及び降ひょうに関する兵庫県気象情報 第1号
2月11日 05時35分	突風と落雷及び降ひょうに関する兵庫県気象情報 第2号
2月11日 15時31分	突風と落雷及び降ひょうに関する兵庫県気象情報 第3号

土砂災害警戒情報  
 指定河川洪水予報  
 記録的短時間大雨情報  
 竜巻注意情報  
 潮位情報  
 天候情報

発表なし

### 令和6年(2024年) 2月に更新した極値(神戸, 豊岡, 姫路, 洲本)

項目	観測所名	観測した極値	従来 of 極値	統計期間
日最低気温の高い方から	豊岡	13.7℃ (2024年2月19日)	12.7℃ (1954年2月27日)	1918年2月～2024年2月

## 情報のご案内

「兵庫県気象」に記載されていない詳細なデータや最新のデータについては、気象庁ホームページをご覧ください。

<https://www.ima.go.jp/ima/index.html>

- ・過去の気象データ検索

<https://www.data.ima.go.jp/obd/stats/etrn/index.php>

「地点」、「年月日」、「データの種類」を選択することによって気温、降水量などの観測データを検索できます。

天気概況、平年値、極値・順位値も検索できます。

- ・過去の気象データ・ダウンロード

<https://www.data.ima.go.jp/gmd/risk/obsdl/index.php>

昨日までの気象観測データの中から、数日間の平均・合計値などを集計、その値を平年値や最近の数年間の平均値と比較することができます。

結果は画面に表示、またはCSVファイルとしてダウンロードすることができます。

地域気象観測所一覧表

令和6年 2月現在

観測所名	観測項目						推計値の提供 日照時間	所在地	緯度	経度	海面上の 高さ(m)	風向風速計 の地上からの 高さ(m)	備考
	降水量	風	気温	日照時間	湿度	積雪							
神戸	○		○		○	○		神戸市中央区脇浜海岸通	34° 41.8′	135° 12.7′	5	—	
		○		○				神戸市中央区港島	34° 40.9′	135° 13.2′	3	16.0	
豊岡	○	○	○	○	○	○		豊岡市桜町	35° 32.1′	134° 49.3′	3	16.0	
姫路	○	○	○	○	○			姫路市神子岡前	34° 50.3′	134° 40.2′	38	16.2	
洲本	○	○	○	○	○			洲本市木戸	34° 18.6′	134° 50.9′	69	14.6	
神戸空港	○	○	○					神戸市中央区神戸空港	34° 37.9′	135° 13.4′	5	10.2	
香住	○	○	○		○	○	○	美方郡香美町香住区森	35° 37.5′	134° 37.6′	5	9.2	
温泉	○							美方郡新温泉町桐岡字穴町	35° 31.7′	134° 28.8′	233	—	
兔和野高原	○	○	○		○	○	○	美方郡香美町村岡区宿字菟臥野	35° 25.9′	134° 35.0′	540	6.4	
大屋	○							養父市大屋町山路	35° 19.9′	134° 39.9′	150	—	
八鹿	○							養父市八鹿町高柳字篠尾	35° 23.9′	134° 44.4′	183	—	
和田山	○	○	○		○	○	○	朝来市和田山町枚田	35° 19.4′	134° 50.9′	80	9.9	
生野	○	○	○		○		○	朝来市生野町口銀谷	35° 10.0′	134° 47.5′	320	10.7	
柏原	○	○	○		○		○	丹波市柏原町柏原	35° 08.2′	135° 03.9′	98	10.0	
佐用	○							佐用郡佐用町円応寺	35° 01.0′	134° 22.1′	120	—	
一宮	○	○	○		○		○	宍粟市一宮町東市場	35° 05.8′	134° 35.1′	195	9.9	
福崎	○	○	○		○		○	神崎郡福崎町福崎新	34° 57.0′	134° 44.9′	72	13.8	
西脇	○	○	○		○		○	西脇市上比延町	34° 59.9′	134° 59.8′	72	6.4	
後川	○							丹波篠山市後川上	35° 01.5′	135° 17.6′	330	—	
上郡	○	○	○		○		○	赤穂郡上郡町与井	34° 51.5′	134° 22.4′	20	13.1	
三田	○	○	○		○		○	三田市下深田	34° 53.7′	135° 12.7′	150	21.5	
三木	○	○	○		○		○	三木市志染町広野	34° 46.6′	135° 00.8′	145	9.9	
西宮	○							西宮市奥畑	34° 45.0′	135° 20.1′	38	—	
家島	○	○	○		○		○	姫路市家島町真浦字御室寺	34° 40.3′	134° 31.6′	88	6.4	
明石	○	○	○		○		○	明石市二見町南二見	34° 41.2′	134° 52.6′	3	28.5	
郡家	○	○	○		○		○	淡路市多賀	34° 28.0′	134° 50.9′	5	9.2	
南淡	○	○	○		○		○	南あわじ市阿万塩屋町	34° 13.1′	134° 43.2′	5	9.5	