

兵庫県の気象

令和8年(2026年) 4月

掲 載 内 容

気象概況・気候表	1
経過図	2
分布図	3～5
警報・注意報発表状況	6～8
気象情報発表状況	9
極値	9
情報のご案内	10
地域気象観測所一覧表	11

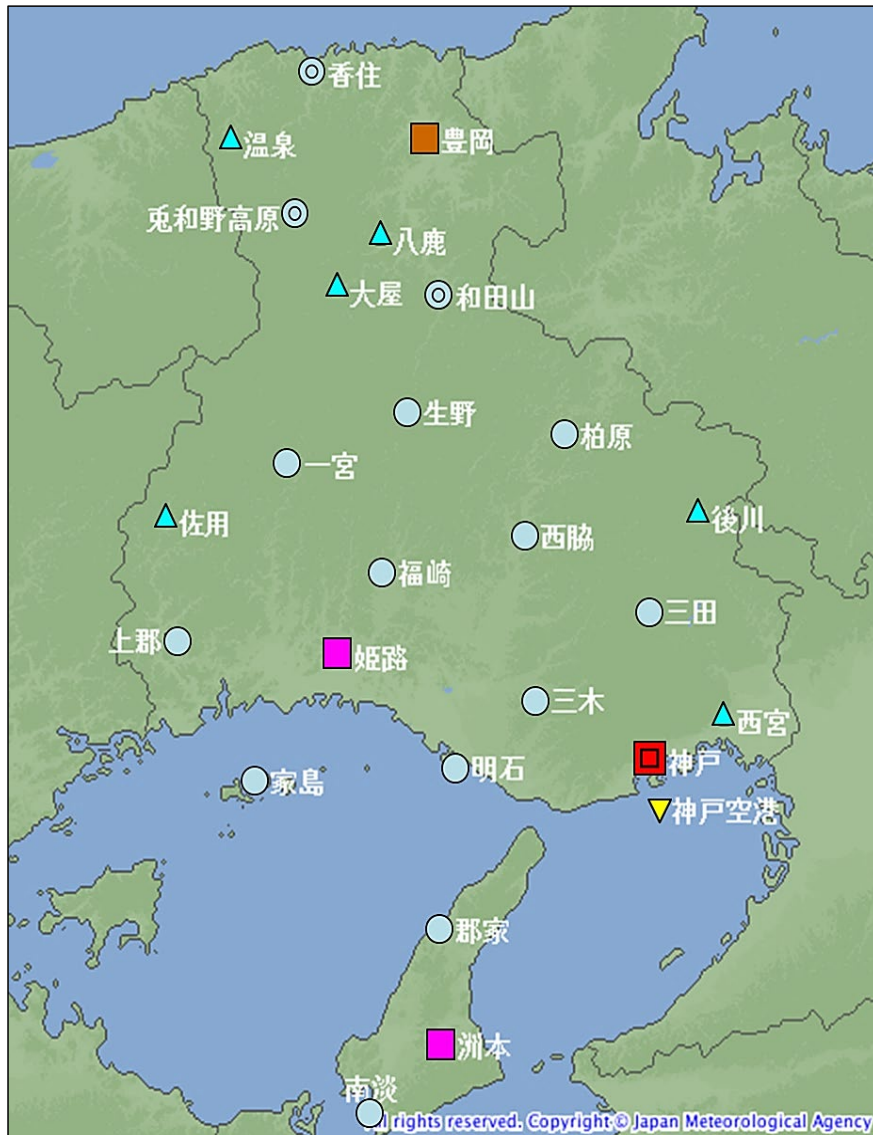
※ 警報・注意報並びに気象情報の発表状況以外は速報値です。

神戸地方気象台

観測値(要素)の解説

要素		最小位数と単位	日別値の求め方とその他の説明
気温	平均	0.1℃	毎正時(24回)の平均
	最高		任意の時分の最高値
	最低		任意の時分の最低値
日照時間		0.1 h	毎正時(24回)の合計 (注)神戸・豊岡・姫路・洲本を除くアメダス地点の日照時間は、推計気象分布(日照時間)の推計値。 平年値は推計値の平年値を使用。
降水量		0.5 mm	毎正時(24回)の合計

兵庫県内気象観測所配置図



シンボル	観測所の種類	観測要素
■	気象台	気温・降水量・風向風速・日照時間・湿度・気圧・積雪深
■	特別地域気象観測所	気温・降水量・風向風速・日照時間・湿度・気圧・積雪深
■	特別地域気象観測所	気温・降水量・風向風速・日照時間・湿度・気圧
◎	地域気象観測所(アメダス)	気温・降水量・風向風速・湿度・積雪深
○	地域気象観測所(アメダス)	気温・降水量・風向風速・湿度
▽	地域気象観測所(アメダス)	気温・降水量・風向風速
▲	地域気象観測所(アメダス)	降水量

令和8年(2026年) 4月の気象概況

低気圧や湿った空気等の影響で曇りや雨の降った日が多かった。4日、10日、15日、23日、26日から27日にかけて、大雨となった。

平均気温は全ての観測地点でかなり高く、日照時間は全ての観測地点で平年より少なく、降水量はほとんどの観測地点で平年より多かった。

上旬： 前線や湿った空気の影響で、曇りや雨の降った日が多かった。4日と10日は、低気圧や前線等の影響で大雨となった所があった。

平均気温はほとんどの観測地点で平年よりかなり高く、日照時間は平年より少ない観測地点が多く、降水量はほとんどの観測地点で平年より多かった。

中旬： 気圧の谷や湿った空気の影響で、曇りや雨の降った日が多かった。15日は、低気圧や湿った空気の影響で大雨となった所があった。

平均気温は全ての観測地点で平年よりかなり高く、日照時間は南部ではほとんどの観測地点で平年より少なく、北部ではほとんどの観測地点で平年並であった。降水量は南部では平年並の観測地点が多く、北部では平年より少ない観測地点が多かった。

下旬： 低気圧や湿った空気の影響で、曇りや雨の降った日が多かった。23日は、低気圧や前線の影響で、26日から27日にかけては、低気圧や湿った空気の影響で大雨となった所があった。

平均気温は全ての観測地点で平年並か平年より高く、日照時間は全ての観測地点で平年より少なく、降水量は全ての観測地点で平年より多かった。

令和8年(2026年) 4月の気候表

神戸地方气象台、豊岡・姫路・洲本特別地域気象観測所

	要素	平均気温(°C)			日照時間(h)			降水量(mm)		
		本年	平年	階級区分	本年	平年	階級区分	本年	平年	階級区分
上旬	神戸	15.5	13.3	かなり高い	48.7	63.2	少ない	69.0	36.1	かなり多い
	豊岡	13.8	10.7	かなり高い	40.4	50.3	少ない	36.5	35.0	平年並
	姫路	13.9	11.8	かなり高い	56.8	61.8	平年並	74.5	32.8	かなり多い
	洲本	15.0	12.5	かなり高い	48.1	65.0	少ない	93.0	37.1	かなり多い
中旬	神戸	18.6	15.1	かなり高い	57.0	64.1	少ない	29.5	33.1	平年並
	豊岡	16.1	12.6	かなり高い	53.8	52.9	平年並	23.0	34.5	平年並
	姫路	17.2	13.7	かなり高い	51.3	63.3	少ない	28.5	38.0	平年並
	洲本	17.0	14.3	かなり高い	57.2	65.8	少ない	20.0	41.9	平年並
下旬	神戸	17.6	16.7	高い	39.2	67.5	かなり少ない	91.0	31.4	かなり多い
	豊岡	14.9	14.6	平年並	45.5	60.9	少ない	53.0	30.1	多い
	姫路	16.2	15.3	高い	46.1	66.8	かなり少ない	79.0	33.9	かなり多い
	洲本	15.7	15.8	平年並	36.1	68.8	かなり少ない	142.5	38.5	かなり多い
月	神戸	17.2	15.0	かなり高い	144.9	194.8	かなり少ない	189.5	100.6	かなり多い
	豊岡	15.0	12.7	かなり高い	139.7	164.0	少ない	112.5	99.6	平年並
	姫路	15.8	13.6	かなり高い	154.2	191.8	かなり少ない	182.0	104.7	かなり多い
	洲本	15.9	14.2	かなり高い	141.4	199.6	かなり少ない	255.5	117.5	かなり多い

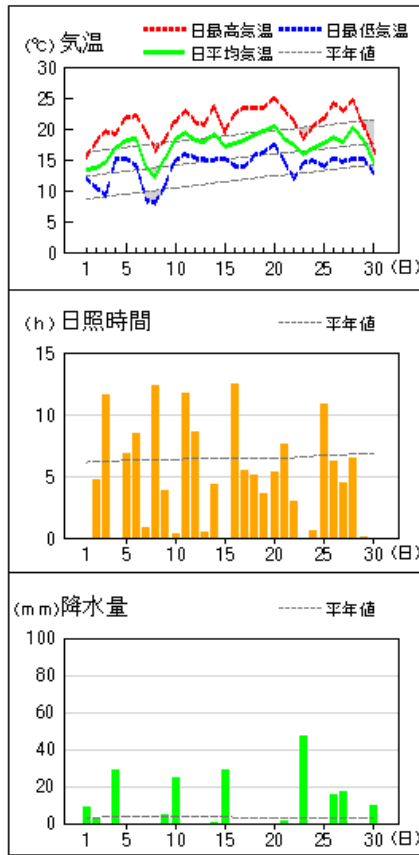
※平年値は、1991～2020年の観測値の平均です。

値の右にある記号の説明

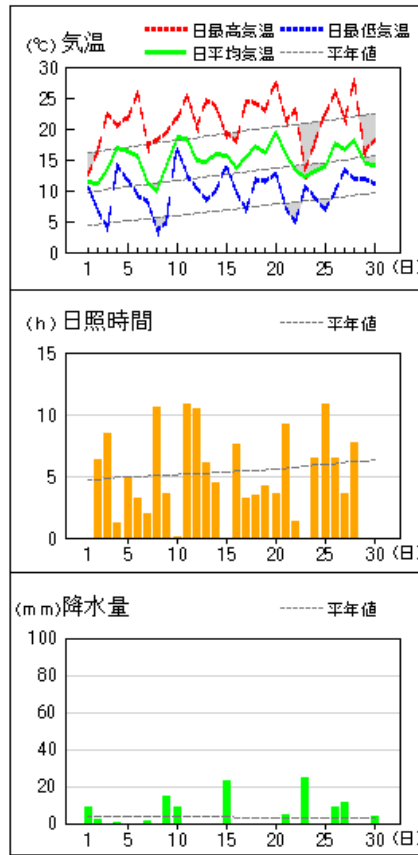
)	： 準正常値	対象となる資料の一部が欠けているが、許容する資料数を満たす値
]	： 資料不足値	対象となる資料が許容する資料数を満たさない値
×	： 欠測(資料なし)	測器の故障などで値が得られなかった場合

地上気象 気象経過図：2026年04月01日-2026年04月30日

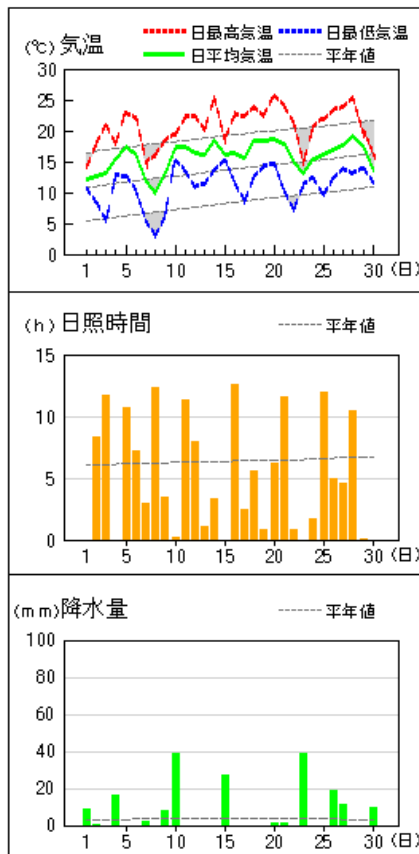
神戸



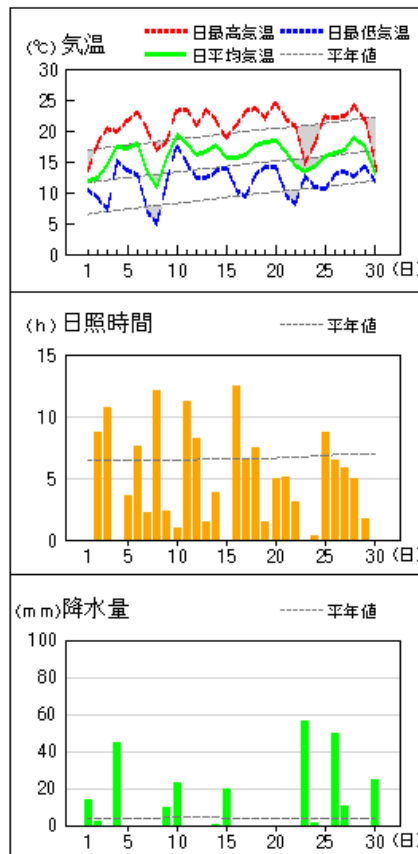
豊岡



姫路

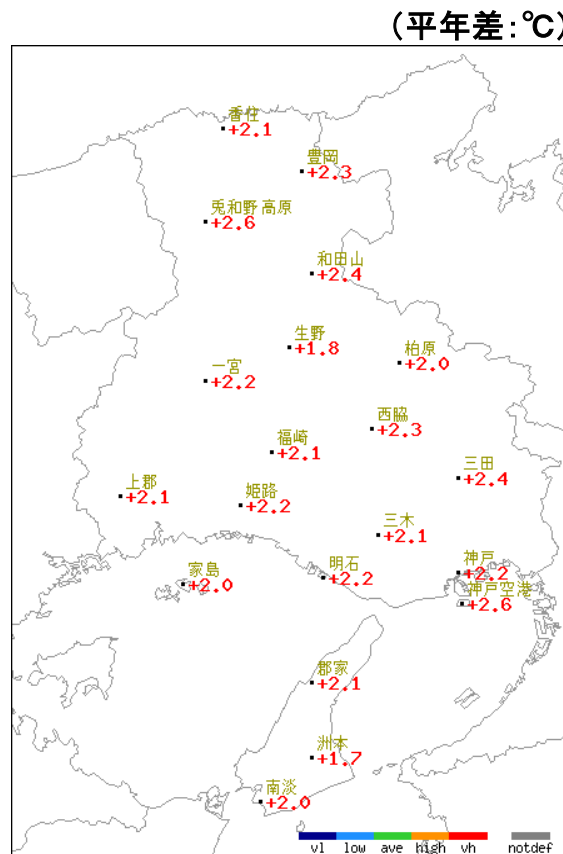
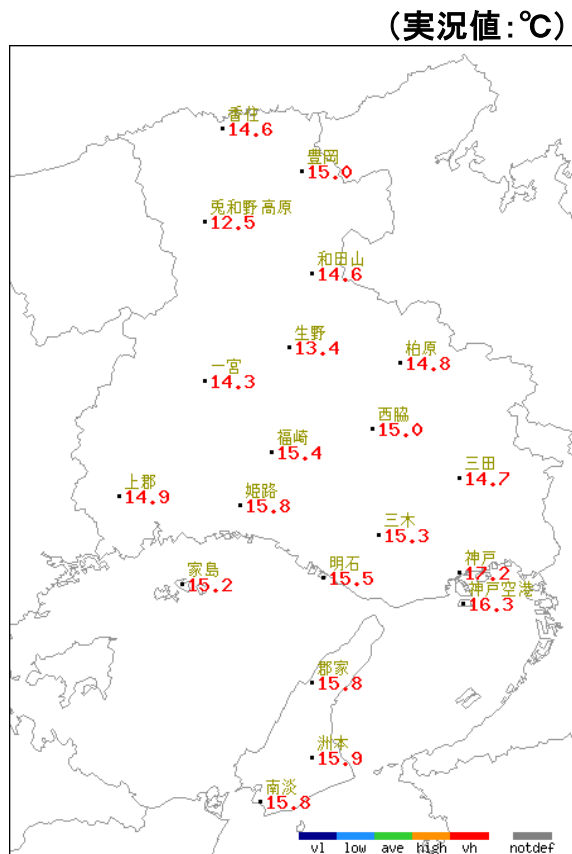


洲本



令和8年(2026年) 4月の気象分布図 平均気温(月平均)

【平均気温】



地点名	実況値(°C)	平年値(°C)	平年差(°C)
香住	14.6	12.5	2.1
豊岡	15.0	12.7	2.3
兔和野高原	12.5	9.9	2.6
和田山	14.6	12.2	2.4
生野	13.4	11.6	1.8
柏原	14.8	12.8	2.0
一宮	14.3	12.1	2.2
福崎	15.4	13.3	2.1
西脇	15.0	12.7	2.3
上郡	14.9	12.8	2.1
姫路	15.8	13.6	2.2
三田	14.7	12.3	2.4
三木	15.3	13.2	2.1
家島	15.2	13.2	2.0
明石	15.5	13.3	2.2
神戸空港	16.3	13.7	2.6
神戸	17.2	15.0	2.2
郡家	15.8	13.7	2.1
洲本	15.9	14.2	1.7
南淡	15.8	13.8	2.0

値の右にある記号の説明

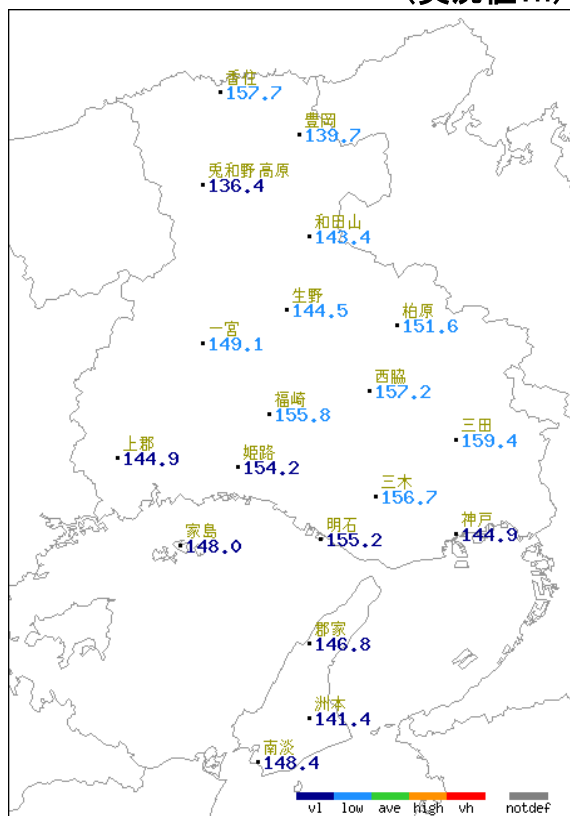
-) : 準正常値
対象となる資料の一部が欠けているが、許容する資料数を満たす値
-] : 資料不足値
対象となる資料が許容する資料数を満たさない値
- × : 欠測(資料なし)
測器の故障などで値が得られなかった場合

記号	色	階級区分
vh	赤	平年よりかなり高い
high	黄	平年より高い
ave	緑	平年並
low	青	平年より低い
vl	濃青	平年よりかなり低い
notdef	グレー	(平年値なし)比較できない

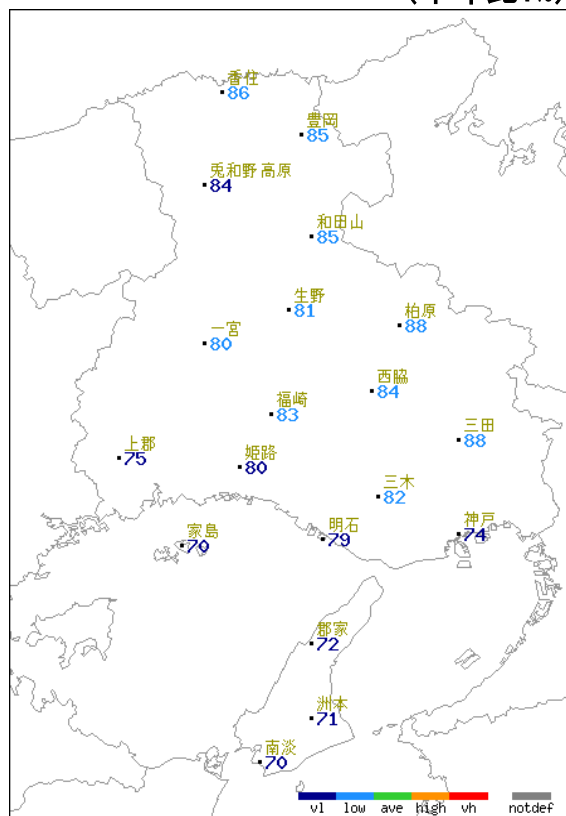
令 和 8 年 (2026 年) 4 月 の 気 象 分 布 図 日 照 時 間 (月 合 計)

【日照時間】

(実況値:h)



(平年比:%)



地点名	実況値(h)	平年値(h)	平年比(%)
香住	157.7	183.7	86
豊岡	139.7	164.0	85
兔和野高原	136.4	162.0	84
和田山	143.4	168.9	85
生野	144.5	177.6	81
柏原	151.6	173.0	88
一宮	149.1	186.3	80
福崎	155.8	187.7	83
西脇	157.2	187.9	84
上郡	144.9	193.0	75
姫路	154.2	191.8	80
三田	159.4	181.2	88
三木	156.7	191.6	82
家島	148.0	212.8	70
明石	155.2	196.9	79
神戸	144.9	194.8	74
郡家	146.8	205.1	72
洲本	141.4	199.6	71
南淡	148.4	212.2	70

値の右にある記号の説明

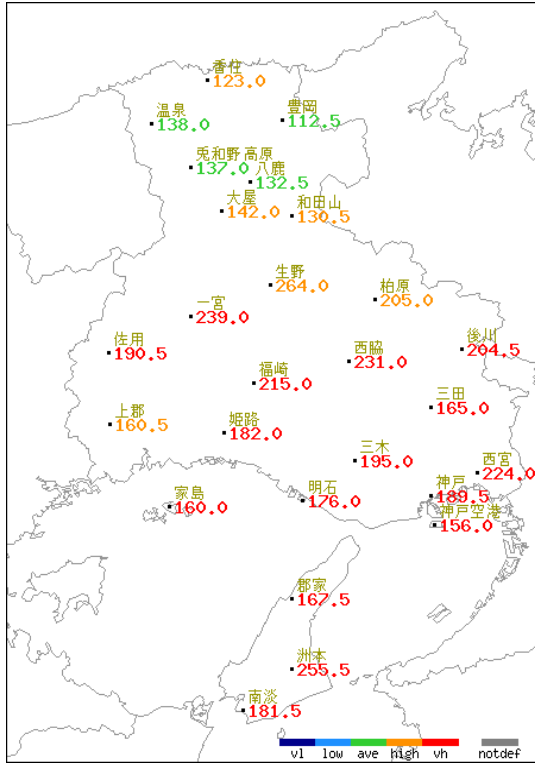
)	準正常値 対象となる資料の一部が欠けているが、 許容する資料数を満たす値
]	資料不足値 対象となる資料が許容する資料数を 満たさない値
×	欠測(資料なし) 測器の故障などで値が得られなかった場合

記号	色	階級区分
vh	赤	平年よりかなり多い
high	黄	平年より多い
ave	緑	平年並
low	青	平年より少ない
vl	紺	平年よりかなり少ない
notdef	グレー	(平年値なし)比較できない

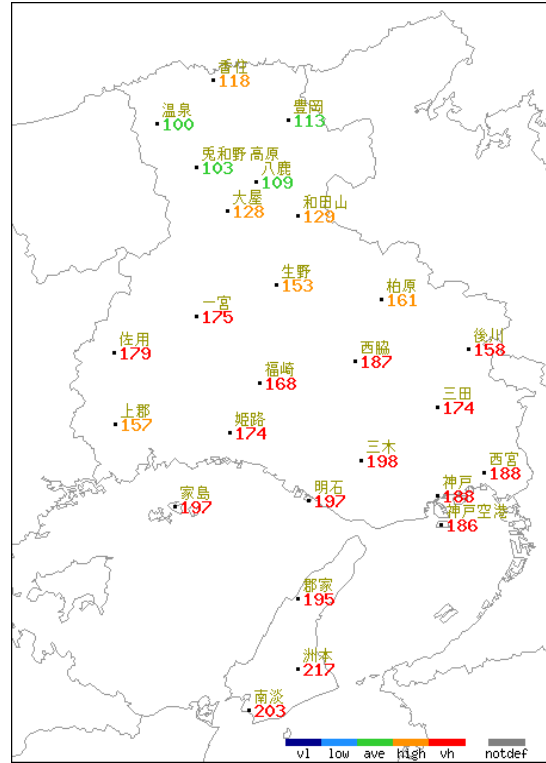
令和8年(2026年) 4月の気象分布図 降水量(月合計)

【降水量】

(実況値:mm)



(平年比:%)



地点名	実況値(mm)	平年値(mm)	平年比(%)
香住	123.0	104.5	118
温泉	138.0	137.5	100
豊岡	112.5	99.6	113
兔和野高原	137.0	133.1	103
大屋	142.0	110.7	128
八鹿	132.5	121.7	109
和田山	130.5	101.0	129
生野	264.0	172.0	153
柏原	205.0	127.6	161
佐用	190.5	106.6	179
一宮	239.0	136.6	175
福崎	215.0	128.2	168
西脇	231.0	123.4	187
後川	204.5	129.6	158
上郡	160.5	102.4	157
姫路	182.0	104.7	174
三田	165.0	94.7	174
三木	195.0	98.6	198
西宮	224.0	119.0	188
家島	160.0	81.1	197
明石	176.0	89.5	197
神戸空港	156.0	83.7	186
神戸	189.5	100.6	188
郡家	167.5	85.8	195
洲本	255.5	117.5	217
南淡	181.5	89.6	203

値の右にある記号の説明

)	準正常値 対象となる資料の一部が欠けているが、 許容する資料数を満たす値
]	資料不足値 対象となる資料が許容する資料数を 満たさない値
×	欠測(資料なし) 測器の故障などで値が得られなかった場合

記号	色	階級区分
vh	赤	平年よりかなり多い
high	黄	平年より多い
ave	緑	平年並
low	青	平年より少ない
vl	紫	平年よりかなり少ない
notdef	灰	(平年値なし)比較できない

警報・注意報発表状況 令和8年(2026年) 4月

●:発表 ◇:特別警報から警報 ▽:特別警報から注意報 ▼:警報から注意報 ○:継続 解:解除

斜体字:発表 下線:特別警報から警報

大雨警報・大雨特別警報に関して「浸」浸水害、「土」土砂災害、「土浸」土砂災害、浸水害

(記号の色 特別警報 警報 注意報)

Table with columns for time (発表時刻), report type (警報・注意報), and 28 municipalities (神戸市東灘区, 神戸市灘区, 神戸市兵庫区, 神戸市長田区, 神戸市須磨区, 神戸市垂水区, 神戸市中央区, 神戸市西区, 尼崎市, 西宮市, 芦屋市, 伊丹市, 宝塚市, 川西市, 三田市, 猪名川町, 洲本市, 南あわじ市, 淡路市, 姫路市, 赤穂市, 赤穂市, たつの市, 上郡町, 明石市, 加古川市, 高砂市, 小野市, 加西市, 加東市, 播磨町, 宍粟市, 市川町, 神河町, 佐用町, 西脇市, 丹波篠山市, 丹波市, 多可町, 養父市, 朝来市, 豊岡市, 香美町, 新温泉町).

警報・注意報発表状況 令和8年(2026年) 4月

●:発表 ◇:特別警報から警報 ▽:特別警報から注意報 ▼:警報から注意報 ○:継続 解:解除

斜体字:発表 下線:特別警報から警報

大雨警報・大雨特別警報に関して「浸」浸水害、「土」土砂災害、「土浸」土砂災害、浸水害

(記号の色 特別警報 警報 注意報)

Table with columns for time (発表時刻) and location (神戸市東灘区, 神戸市灘区, etc.) and rows for various weather alerts (大雨注意報, 雷注意報, etc.) with status indicators (●, ◇, etc.).

令和8年(2026年) 4月の気象情報の発表状況

気象情報

発表日時	標 題
4月2日 16時02分	高波と強風に関する兵庫県気象情報 第1号
4月3日 06時00分	高波と強風に関する兵庫県気象情報 第2号
4月3日 16時13分	高波と強風に関する兵庫県気象情報 第3号
4月4日 05時57分	高波と強風に関する兵庫県気象情報 第4号
4月4日 15時54分	高波に関する兵庫県気象情報 第5号
4月4日 21時52分	高波に関する兵庫県気象情報 第6号
4月9日 15時56分	突風と落雷に関する兵庫県気象情報 第1号
4月10日 05時34分	突風と落雷に関する兵庫県気象情報 第2号
4月10日 16時08分	突風と落雷に関する兵庫県気象情報 第3号
4月20日 11時00分	黄砂に関する兵庫県気象情報 第1号
4月30日 05時26分	突風と降ひょう及び落雷に関する兵庫県気象情報 第1号
4月30日 15時54分	突風と降ひょう及び落雷に関する兵庫県気象情報 第2号

土砂災害警戒情報

指定河川洪水予報

記録的短時間大雨情報

竜巻注意情報

熱中症警戒アラート

潮位情報

発表なし

令和8年(2026年) 4月に更新した極値(神戸, 豊岡, 姫路, 洲本)
なし

情報のご案内

「兵庫県の気象」に記載されていない詳細なデータや最新のデータについては、気象庁ホームページをご覧ください。

<https://www.jma.go.jp/jma/index.html>

- ・過去の気象データ検索

<https://www.data.jma.go.jp/obd/stats/etrn/index.php>

「地点」、「年月日」、「データの種類」を選択することによって気温、降水量などの観測データを検索できます。

天気概況、平年値、極値・順位値も検索できます。

- ・過去の気象データ・ダウンロード

<https://www.data.jma.go.jp/gmd/risk/obsdl/index.php>

昨日までの気象観測データの中から、数日間の平均・合計値などを集計、その値を平年値や最近の数年間の平均値と比較することができます。

結果は画面に表示、またはCSVファイルとしてダウンロードすることができます。

地域気象観測所一覧表

令和8年 4月現在

観測所名	観測項目						推計値の提供 日照時間	所在地	緯度	経度	海面上の 高さ(m)	風向風速計 の地上からの 高さ(m)	備考
	降水量	風	気温	日照時間	湿度	積雪							
神戸	○		○		○	○		神戸市中央区脇浜海岸通	34° 41.8'	135° 12.7'	5	—	
		○		○				神戸市中央区港島	34° 40.9'	135° 13.2'	3	16.0	
豊岡	○	○	○	○	○	○		豊岡市桜町	35° 32.1'	134° 49.3'	3	16.0	
姫路	○	○	○	○	○			姫路市神子岡前	34° 50.3'	134° 40.2'	38	16.2	
洲本	○	○	○	○	○			洲本市木戸	34° 18.6'	134° 50.9'	69	14.6	
神戸空港	○	○	○					神戸市中央区神戸空港	34° 37.9'	135° 13.4'	5	10.2	
香住	○	○	○		○	○	○	美方郡香美町香住区森	35° 37.5'	134° 37.6'	5	9.2	
温泉	○							美方郡新温泉町桐岡字穴町	35° 31.7'	134° 28.8'	233	—	
兔和野高原	○	○	○		○	○	○	美方郡香美町村岡区宿字菟臥野	35° 25.9'	134° 35.0'	540	6.4	
大屋	○							養父市大屋町山路	35° 19.9'	134° 39.9'	150	—	
八鹿	○							養父市八鹿町高柳字笹尾	35° 23.9'	134° 44.4'	183	—	
和田山	○	○	○		○	○	○	朝来市和田山町枚田	35° 19.4'	134° 50.9'	80	9.9	
生野	○	○	○		○		○	朝来市生野町口銀谷	35° 10.0'	134° 47.5'	320	10.7	
柏原	○	○	○		○		○	丹波市柏原町柏原	35° 08.2'	135° 03.9'	98	10.0	
佐用	○							佐用郡佐用町円心寺	35° 01.0'	134° 22.1'	120	—	
一宮	○	○	○		○		○	宍粟市一宮町東市場	35° 05.8'	134° 35.1'	195	9.9	
福崎	○	○	○		○		○	神崎郡福崎町福崎新	34° 57.0'	134° 44.9'	72	13.8	
西脇	○	○	○		○		○	西脇市上比延町	34° 59.9'	134° 59.8'	72	6.4	
後川	○							丹波篠山市後川上	35° 01.5'	135° 17.6'	330	—	
上郡	○	○	○		○		○	赤穂郡上郡町与井	34° 51.5'	134° 22.4'	20	13.1	
三田	○	○	○		○		○	三田市下深田	34° 53.7'	135° 12.7'	150	21.5	
三木	○	○	○		○		○	三木市志染町広野	34° 46.6'	135° 00.8'	145	9.9	
西宮	○							西宮市奥畑	34° 45.0'	135° 20.1'	38	—	
家島	○	○	○		○		○	姫路市家島町真浦字御室寺	34° 40.3'	134° 31.6'	88	6.4	
明石	○	○	○		○		○	明石市二見町南二見	34° 41.2'	134° 52.6'	3	28.5	
郡家	○	○	○		○		○	淡路市多賀	34° 28.0'	134° 50.9'	5	9.2	
南淡	○	○	○		○		○	南あわじ市阿万塩屋町	34° 13.1'	134° 43.2'	5	9.5	