兵庫県の気象

令和8年(2026年) 10月

掲 載 内 容

気象概況・気候表・・・・・・・・・・・・・ １
経過図 ・・・・・・・・・・・・・・・・・ ２
分布図 ・・・・・・・・・・・・・・・・・ ３～５
警報・注意報発表状況 ・・・・・・・・・ ６～７
気象情報発表状況・・・・・・・・・・・・ ８
極値 ・・・・・・・・・・・・・・・・・・ ８
情報のご案内 ・・・・・・・・・・・・・・ ９
地域気象観測所一覧表 ・・・・・・・・・ 10

※ 警報・注意報並びに気象情報の発表状況以外は速報値です。

神戸地方気象台

観測値(要素)の解説

要　素		最小位数と単位	日別値の求め方とその他の説明
気　温	平　均	0.1 ℃	毎正時(24回)の平均
	最　高		任意の時分の最高値
	最　低		任意の時分の最低値
日照時間		0.1 h	毎正時(24回)の合計 (注)神戸・豊岡・姫路・洲本を除くアメダス地点の日照時間は、推計気象分布(日照時間)の推計値。 平年値は推計値の平年値を使用。
降水量		0.5 mm	毎正時(24回)の合計

兵庫県内気象観測所配置図

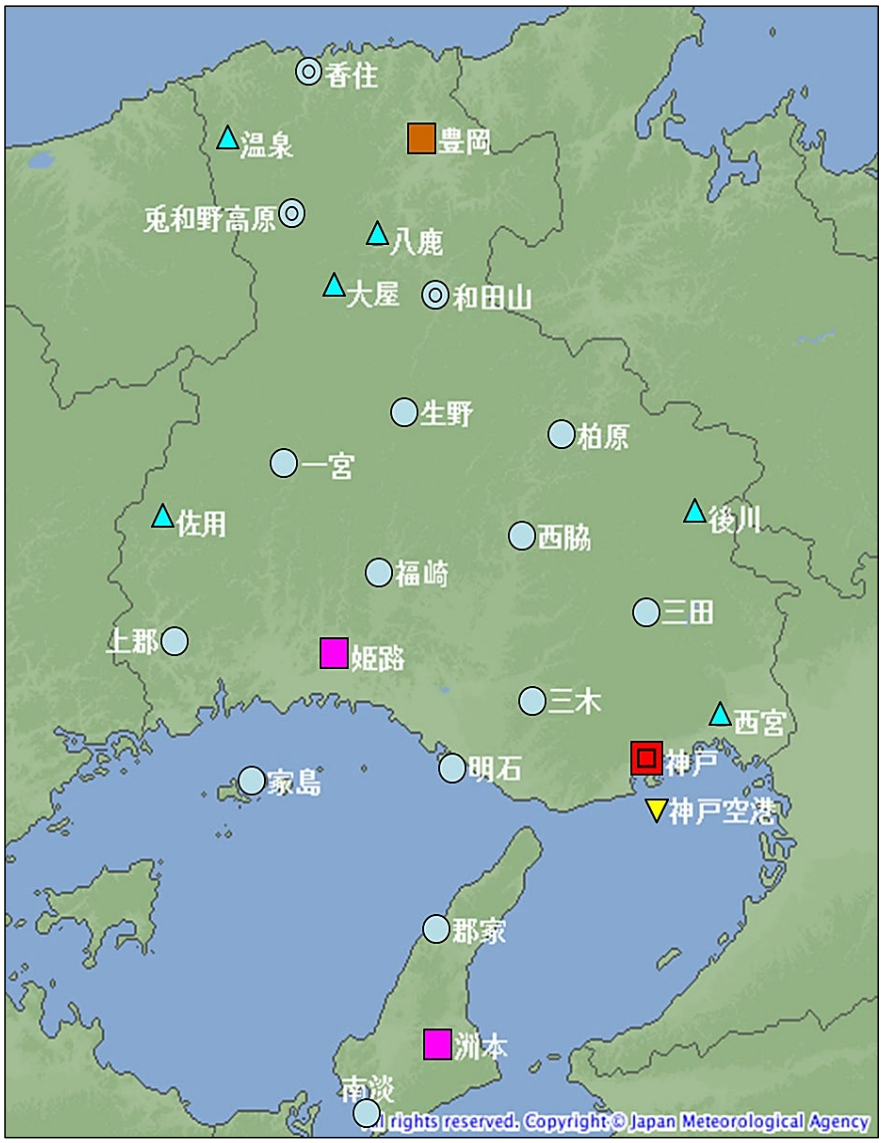

シンボル	観測所の種類	観測要素
□	気象台	気温・降水量・風向風速・日照時間・湿度・気圧・積雪深
□	特別地域気象観測所	気温・降水量・風向風速・日照時間・湿度・気圧・積雪深
□	特別地域気象観測所	気温・降水量・風向風速・日照時間・湿度・気圧
◎	地域気象観測所(アメダス)	気温・降水量・風向風速・湿度・積雪深
○	地域気象観測所(アメダス)	気温・降水量・風向風速・湿度
▽	地域気象観測所(アメダス)	気温・降水量・風向風速
△	地域気象観測所(アメダス)	降水量

令和8年(2026年) 10月の気象概況

上旬から中旬にかけては高気圧に覆われて晴れた日が多かったが、下旬は前線や湿った空気の影響で曇りや雨の降った日が多かった。特に5日、14日、19日、21日、24日、26日、30日は大雨となった所があった。

平均気温は全ての観測地点で平年よりかなり高く、日照時間はほとんどの観測地点で平年より多く、降水量は平年並の観測地点が多かった。

上旬： 高気圧に覆われて晴れた日が多かったが、気圧の谷や湿った空気の影響で、5日は大雨となった所があった。
平均気温は全ての観測地点で平年並か平年より低く、日照時間は全ての観測地点で平年よりかなり多かった。降水量は南部ではほとんどの観測地点で平年並か平年より少なく、北部では全ての観測地点で平年より少なかった。

中旬： 高気圧に覆われて晴れた日が多かったが、前線や湿った空気の影響で、14日と19日は大雨となった所があった。
平均気温は全ての観測地点で平年よりかなり高く、日照時間はほとんどの観測地点で平年より多く、降水量はほとんどの観測地点で平年並か平年より少なかった。

下旬： 前線や湿った空気の影響で、曇りや雨の降った日が多く、21日、24日、26日、30日は大雨となった所があった。
平均気温は全ての観測地点で平年よりかなり高く、日照時間はほとんどの観測地点で平年より少なく、降水量はほとんどの観測地点で平年より多かった。

令和8年(2026年) 10月の気候表

神戸地方気象台、豊岡・姫路・洲本特別地域気象観測所

	要素	平均気温(℃)			日照時間(h)			降水量(mm)		
	官署	本年	平年	階級区分	本年	平年	階級区分	本年	平年	階級区分
上旬	神戸	22.0	21.8	平年並	81.5	50.8	かなり多い	31.0	43.2	平年並
	豊岡	18.7	18.8	平年並	60.7	36.2	かなり多い	17.0	58.9	少ない
	姫路	20.0	20.1	平年並	77.6	50.7	かなり多い	21.0	38.1	少ない
	洲本	20.3	20.2	平年並	71.3	47.5	かなり多い	54.0	55.6	平年並
中旬	神戸	22.8	20.0	かなり高い	70.5	57.0	多い	9.5	39.7	少ない
	豊岡	19.5	16.6	かなり高い	53.2	39.1	多い	27.0	56.3	平年並
	姫路	20.9	18.0	かなり高い	66.3	55.5	多い	9.0	32.9	少ない
	洲本	21.3	18.5	かなり高い	70.5	52.0	多い	4.5	74.8	少ない
下旬	神戸	20.1	17.8	かなり高い	53.5	62.0	少ない	112.0	35.1	かなり多い
	豊岡	17.8	14.6	かなり高い	22.2	40.5	かなり少ない	84.0	57.5	多い
	姫路	18.9	15.8	かなり高い	43.7	61.2	少ない	71.0	37.7	かなり多い
	洲本	19.7	16.5	かなり高い	44.5	53.9	少ない	83.5	55.2	多い
月	神戸	21.6	19.8	かなり高い	205.5	169.8	かなり多い	152.5	118.0	多い
	豊岡	18.6	16.6	かなり高い	136.1	115.0	多い	128.0	172.4	平年並
	姫路	19.9	17.9	かなり高い	187.6	167.4	多い	101.0	108.7	平年並
	洲本	20.4	18.3	かなり高い	186.3	153.4	かなり多い	142.0	185.6	平年並

※平年値は、1991～2020年の観測値の平均です。

値の右にある記号の説明

)	： 準正常値	対象となる資料の一部が欠けているが、許容する資料数を満たす値
]	： 資料不足値	対象となる資料が許容する資料数を満たさない値
×	： 欠測(資料なし)	測器の故障などで値が得られなかった場合

地上気象　気象経過図：2026年10月01日-2026年10月31日

神戸

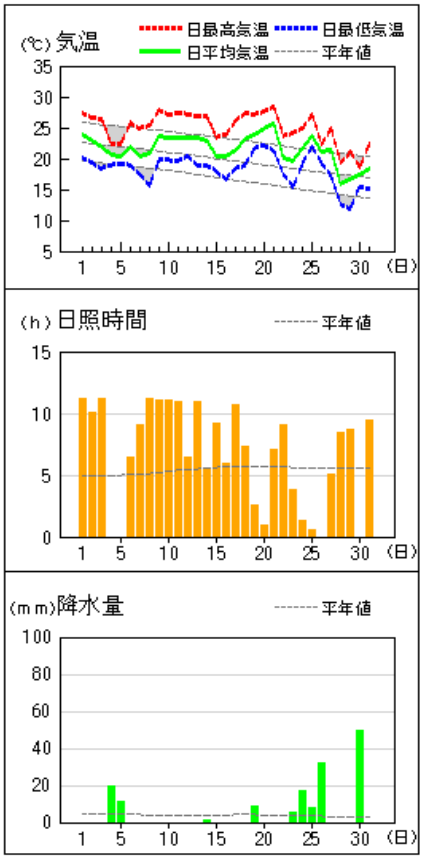

豊岡

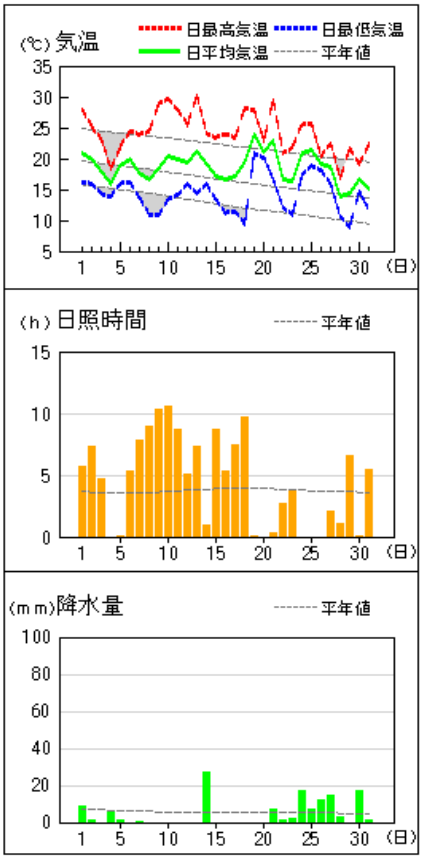

姫路

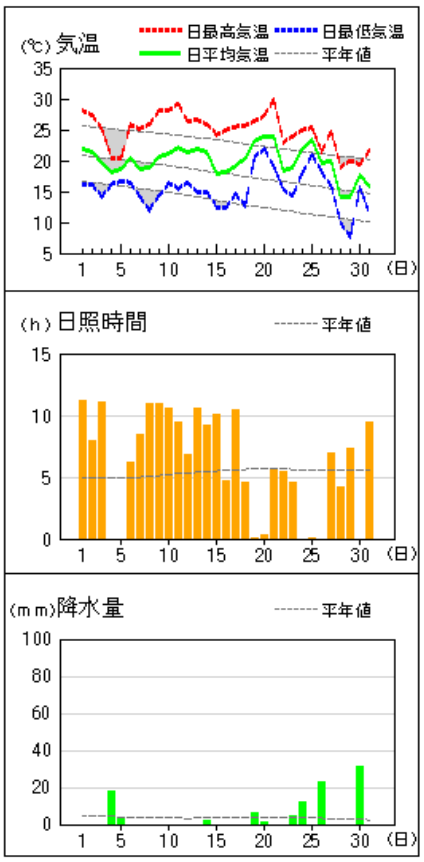

洲本

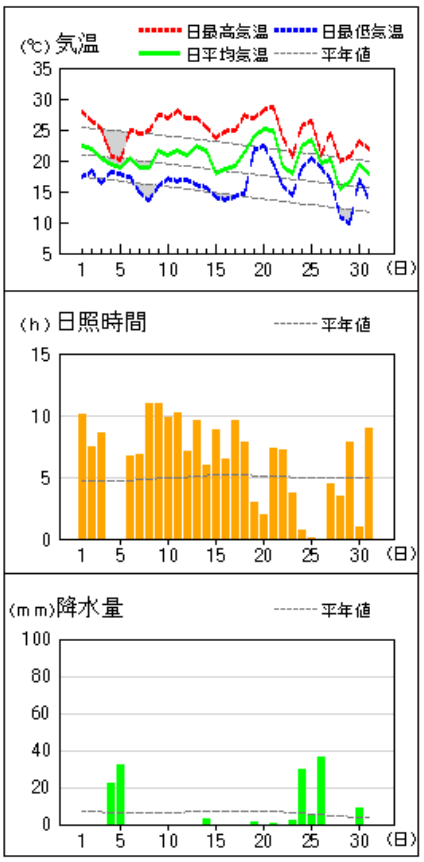

令和8年(2026年) 10月の気象分布図 平均気温(月平均)

【平均気温】

(実況値:℃)

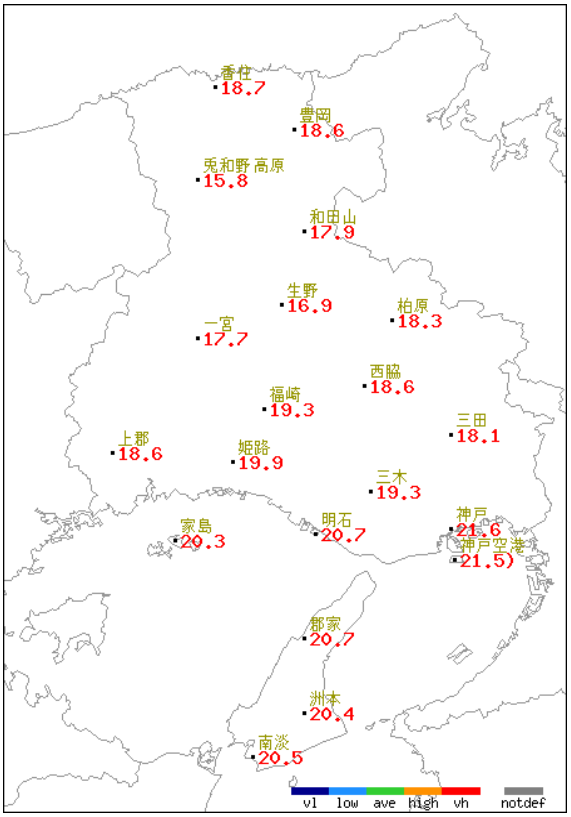

(平年差:℃)

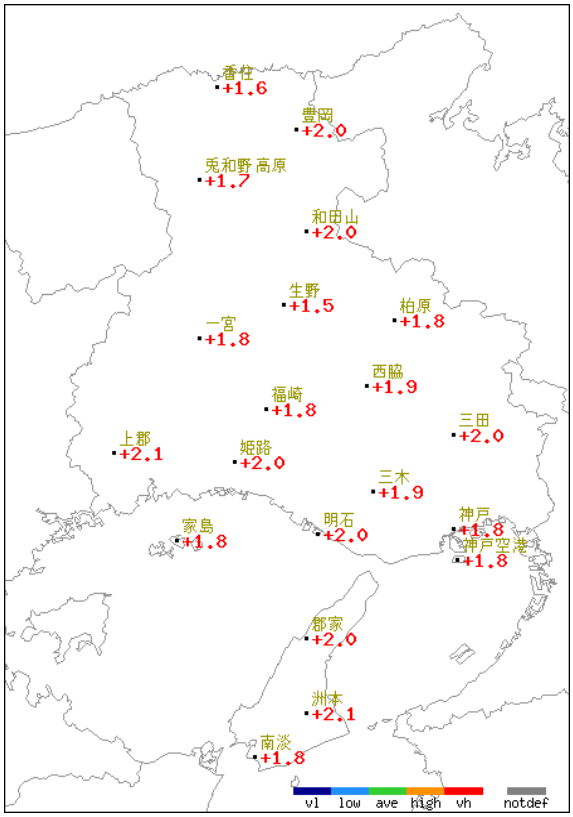

地点名	実況値(℃)	平年値(℃)	平年差(℃)
香住	18.7	17.1	1.6
豊岡	18.6	16.6	2.0
兎和野高原	15.8	14.1	1.7
和田山	17.9	15.9	2.0
生野	16.9	15.4	1.5
柏原	18.3	16.5	1.8
一宮	17.7	15.9	1.8
福崎	19.3	17.5	1.8
西脇	18.6	16.7	1.9
上郡	18.6	16.5	2.1
姫路	19.9	17.9	2.0
三田	18.1	16.1	2.0
三木	19.3	17.4	1.9
家島	20.3	18.5	1.8
明石	20.7	18.7	2.0
神戸空港	21.5)	19.7	1.8
神戸	21.6	19.8	1.8
郡家	20.7	18.7	2.0
洲本	20.4	18.3	2.1
南淡	20.5	18.7	1.8

値の右にある記号の説明

) : 準正常値
　対象となる資料の一部が欠けているが、
　許容する資料数を満たす値
] : 資料不足値
　対象となる資料が許容する資料数を
　満たさない値
× : 欠測(資料なし)
　測器の故障などで値が得られなかった場合

記号	色	階級区分
vh		平年よりかなり高い
high		平年より高い
ave		平年並
low		平年より低い
vl		平年よりかなり低い
notdef		(平年値なし)比較できない

令和8年（2026年） 10月の気象分布図 日照時間（月合計）

【日照時間】

（実況値：h）

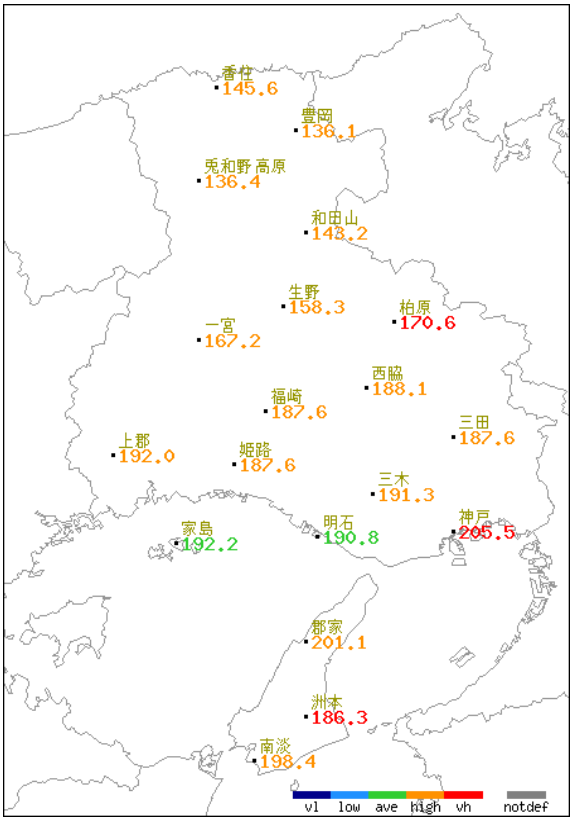

（平年比：%）

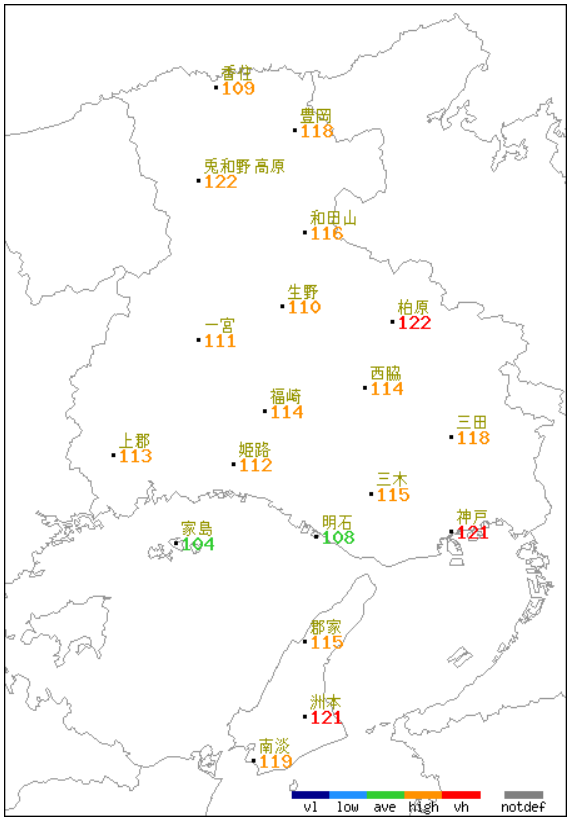

地点名	実況値(h)	平年値(h)	平年比(%)
香住	145.6	134.0	109
豊岡	136.1	115.0	118
兎和野高原	136.4	112.1	122
和田山	143.2	123.6	116
生野	158.3	144.1	110
柏原	170.6	139.9	122
一宮	167.2	151.1	111
福崎	187.6	165.2	114
西脇	188.1	164.6	114
上郡	192.0	170.0	113
姫路	187.6	167.4	112
三田	187.6	158.5	118
三木	191.3	166.3	115
家島	192.2	185.3	104
明石	190.8	176.5	108
神戸	205.5	169.8	121
郡家	201.1	175.5	115
洲本	186.3	153.4	121
南淡	198.4	167.3	119

値の右にある記号の説明

)	準正常値 対象となる資料の一部が欠けているが、許容する資料数を満たす値
]	資料不足値 対象となる資料が許容する資料数を満たさない値
×	欠測(資料なし) 測器の故障などで値が得られなかった場合

記号	色	階級区分
vh		平年よりかなり多い
high		平年より多い
ave		平年並
low		平年より少ない
vl		平年よりかなり少ない
notdef		(平年値なし)比較できない

令和8年（2026年） 10月の気象分布図 降水量（月合計）

【降水量】

（実況値：mm）

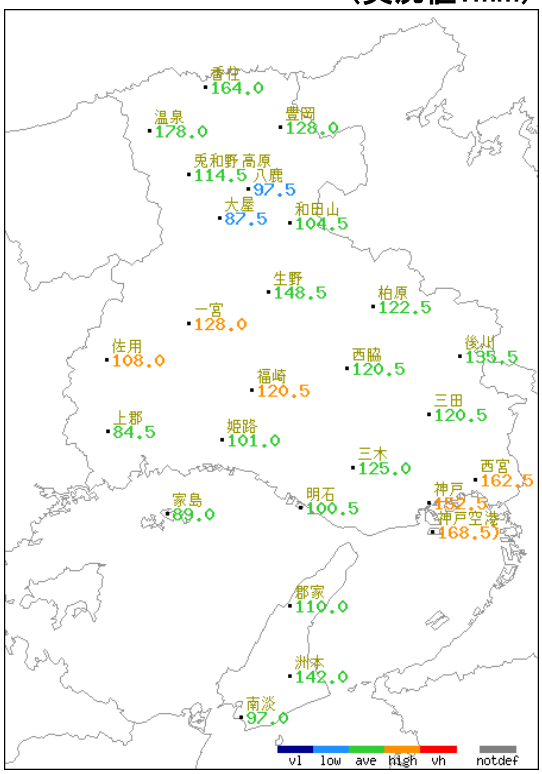

（平年比：%）

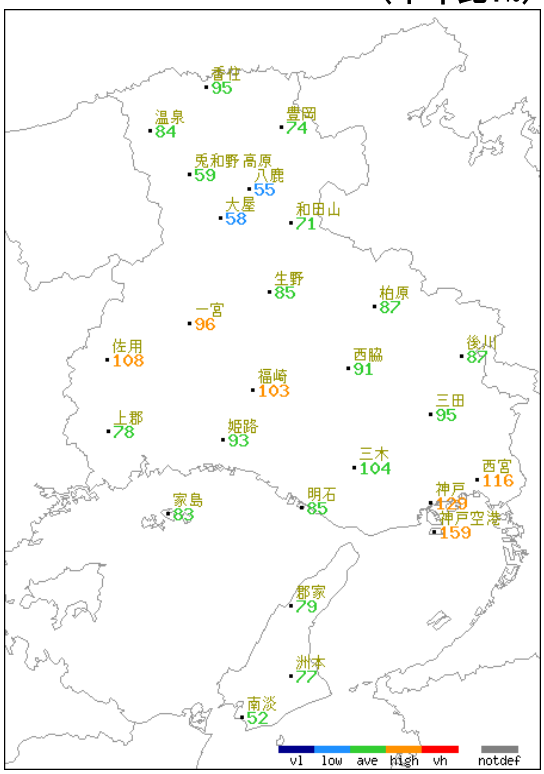

地点名	実況値(mm)	平年値(mm)	平年比(%)
香住	164.0	172.3	95
温泉	178.0	211.1	84
豊岡	128.0	172.4	74
兎和野高原	114.5	193.1	59
大屋	87.5	151.3	58
八鹿	97.5	177.5	55
和田山	104.5	147.2	71
生野	148.5	173.8	85
柏原	122.5	141.4	87
佐用	108.0	99.7	108
一宮	128.0	133.5	96
福崎	120.5	117.5	103
西脇	120.5	132.0	91
後川	135.5	155.3	87
上郡	84.5	108.1	78
姫路	101.0	108.7	93
三田	120.5	127.5	95
三木	125.0	119.9	104
西宮	162.5	140.3	116
家島	89.0	106.9	83
明石	100.5	118.1	85
神戸空港	168.5)	106.1	159
神戸	152.5	118.0	129
郡家	110.0	139.8	79
洲本	142.0	185.6	77
南淡	97.0	185.6	52

値の右にある記号の説明

) ：準正常値
　対象となる資料の一部が欠けているが、
　許容する資料数を満たす値
] ： 資料不足値
　対象となる資料が許容する資料数を
　満たさない値
× ： 欠測(資料なし)
　測器の故障などで値が得られなかった場合

記号	色	階級区分
vh		平年よりかなり多い
high		平年より多い
ave		平年並
low		平年より少ない
vl		平年よりかなり少ない
notdef		(平年値なし)比較できない

警報・注意報発表状況　令和8年（2026年）　10月

●：発表　■：特別警報からの切替　◆：危険警報からの切替　▼：警報から注意報　○：継続　解：解除
※河川氾濫に関する情報は別表で掲載

発表時刻	警報・注意報	神戸市東灘区	神戸市灘区	神戸市兵庫区	神戸市長田区	神戸市須磨区	神戸市垂水区	神戸市北区	神戸市中央区	神戸市西区	尼崎市	西宮市	芦屋市	伊丹市	宝塚市	川西市	三田市	猪名川町	洲本市	南あわじ市	淡路市	姫路市	相生市	赤穂市	たつの市	太子町	上郡町	明石市	加古川市	三木市	高砂市	小野市	加西市	加東市	稲美町	播磨町	宍粟市	市川町	福崎町	神河町	佐用町	西脇市	丹波篠山市	丹波市	多可町	養父市	朝来市	豊岡市	香美町	新温泉町
10月1日 04時28分	濃霧注意報	●	●	●	●	●	●	●	●	●	●	●	●	●	●	●	●	●				○	○	○	○	○	○	●	●	●	●	●	●	●	●	●	○	○	○	○	○	○	○	○	○	○	○	○	○
10月1日 09時34分	濃霧注意報	解	解	解	解	解	解	解	解	解	解	解	解	解	解	解	解	解				解	解	解	解	解	解	解	解	解	解	解	解	解	解	解	解	解	解	解	解	解	解	解	解	解	解	解	解
10月8日 06時27分	濃霧注意報																					●	●	●	●	●	●									●	●	●	●	●	●	●	●	●	●	●	●	●	●	●
10月8日 09時49分	濃霧注意報																					解	解	解	解	解	解									解	解	解	解	解	解	解	解	解	解	解	解	解	解	解
10月8日 20時07分	濃霧注意報																																									●	●	●	●	●	●	●	●	●
10月9日 09時30分	濃霧注意報																																									解	解	解	解	解	解	解	解	解
	乾燥注意報	●	●	●	●	●	●	●	●	●	●	●	●	●	●	●	●	●	●	●	●	●	●	●	●	●	●	●	●	●	●	●	●	●	●	●	●	●	●	●	●	●	●	●				
10月9日 20時06分	濃霧注意報																																								●	●	●	●	●	●	●	●	●
	乾燥注意報	○	○	○	○	○	○	○	○	○	○	○	○	○	○	○	○	○	○	○	○	○	○	○	○	○	○	○	○	○	○	○	○	○	○	○	○	○	○	○	○	○	○	○				
10月10日 06時06分	濃霧注意報																					●	●	●	●	●	●									●	●	●	●	●	○	○	○	○	○	○	○	○	○
	乾燥注意報	○	○	○	○	○	○	○	○	○	○	○	○	○	○	○	○	○	○	○	○	○	○	○	○	○	○	○	○	○	○	○	○	○	○	○	○	○	○	○	○	○	○	○				
10月10日 08時58分	濃霧注意報																					解	解	解	解	解	解									解	解	解	解	解	解	解	解	解	解	解	解	解	解	解
	乾燥注意報	○	○	○	○	○	○	○	○	○	○	○	○	○	○	○	○	○	○	○	○	○	○	○	○	○	○	○	○	○	○	○	○	○	○	○	○	○	○	○	○	○	○	○				
10月10日 20時05分	濃霧注意報																																								●	●	●	●	●	●	●	●	●
	乾燥注意報	解	解	解	解	解	解	解	解	解	解	解	解	解	解	解	解	解	解	解	解	解	解	解	解	解	解	解	解	解	解	解	解	解	解	解	解	解	解	解	解	解	解	解				
10月11日 09時06分	濃霧注意報																																								解	解	解	解	解	解	解	解	解
	乾燥注意報	●	●	●	●	●	●	●	●	●	●	●	●	●	●	●	●	●	●	●	●	●	●	●	●	●	●	●	●	●	●	●	●	●	●	●	●	●	●	●	●	●	●	●				
10月11日 21時16分	乾燥注意報	解	解	解	解	解	解	解	解	解	解	解	解	解	解	解	解	解	解	解	解	解	解	解	解	解	解	解	解	解	解	解	解	解	解	解	解	解	解	解	解	解	解	解				
10月12日 02時17分	濃霧注意報																																								●	●	●	●	●	●	●	●	●
10月12日 09時30分	濃霧注意報																																								解	解	解	解	解	解	解	解	解
10月12日 20時20分	濃霧注意報																																								●	●	●	●	●	●	●	●	●
10月13日 04時41分	濃霧注意報																					●	●	●	●	●	●									●	●	●	●	●	○	○	○	○	○	○	○	○	○
10月13日 09時37分	波浪注意報	●	●	●	●	●	●		●		●	●	●						●	●	●	●	●	●	●			●	●		●						●													
10月13日 09時37分	濃霧注意報																					解	解	解	解	解	解									解	解	解	解	解	解	解	解	解	解	解	解	解	解	解
10月13日 09時37分	強風注意報	●	●	●	●	●	●	●	●	●	●	●	●	●	●	●	●	●	●	●	●	●	●	●	●	●	●	●	●	●	●	●	●	●	●	●													
10月13日 15時53分	雷注意報	●	●	●	●	●	●	●	●	●	●	●	●	●	●	●	●	●	●	●	●	●	●	●	●	●	●	●	●	●	●	●	●	●	●	●	●	●	●	●	●	●	●	●	●	●	●	●
10月14日 09時34分	強風注意報	解	解	解	解	解	解	解	解	解	解	解	解	解	解	解	解	解	解	解	解	解	解	解	解	解	解	解	解	解	解	解	解	解	解	解													
10月14日 09時34分	波浪注意報	解	解	解	解	解	解		解		解	解	解						解	解	解	解	解	解	解			解	解		解					解											●	●	●
10月14日 09時34分	雷注意報	解	解	解	解	解	解	解	解	解	解	解	解	解	解	解	解	解	解	解	解	解	解	解	解	解	解	解	解	解	解	解	解	解	解	解	解	解	解	解	解	解	解	解	解	解	解	解
10月15日 03時55分	波浪注意報																																														解	解	解
10月15日 09時25分	乾燥注意報	●	●	●	●	●	●	●	●	●	●	●	●	●	●	●	●	●	●	●	●	●	●	●	●	●	●	●	●	●	●	●	●	●	●	●	●	●	●	●	●	●	●	●				
10月16日 03時26分	濃霧注意報																																								●	●	●	●	●	●	●	●	●
	乾燥注意報	○	○	○	○	○	○	○	○	○	○	○	○	○	○	○	○	○	○	○	○	○	○	○	○	○	○	○	○	○	○	○	○	○	○	○	○	○	○	○	○	○	○	○				
10月16日 09時36分	濃霧注意報																																								解	解	解	解	解	解	解	解	解
	乾燥注意報	○	○	○	○	○	○	○	○	○	○	○	○	○	○	○	○	○	○	○	○	○	○	○	○	○	○	○	○	○	○	○	○	○	○	○	○	○	○	○	○	○	○	○				
10月17日 05時01分	濃霧注意報																																								●	●	●	●	●	●	●	●	●
	乾燥注意報	○	○	○	○	○	○	○	○	○	○	○	○	○	○	○	○	○	○	○	○	○	○	○	○	○	○	○	○	○	○	○	○	○	○	○	○	○	○	○	○	○	○	○				
10月17日 09時40分	濃霧注意報																																								解	解	解	解	解	解	解	解	解
	乾燥注意報	○	○	○	○	○	○	○	○	○	○	○	○	○	○	○	○	○	○	○	○	○	○	○	○	○	○	○	○	○	○	○	○	○	○	○	○	○	○	○	○	○	○	○				
10月18日 03時26分	強風注意報																		●	●	●	●	●	●	●	●	●	●	●		●					●											●	●	●
10月18日 03時26分	波浪注意報																		●	●	●	●	●	●	●			●	●		●					●													
10月18日 03時26分	濃霧注意報																																								●	●	●	●	●	●	●	●	●
	乾燥注意報	○	○	○	○	○	○	○	○	○	○	○	○	○	○	○	○	○	○	○	○	○	○	○	○	○	○	○	○	○	○	○	○	○	○	○	○	○	○	○	○	○	○	○				
10月18日 09時13分	強風注意報																		○	○	○	○	○	○	○	○	○	○	○		○					○											○	○	○
10月18日 09時13分	濃霧注意報																																								解	解	解	解	解	解	解	解	解
	乾燥注意報	○	○	○	○	○	○	○	○	○	○	○	○	○	○	○	○	○	○	○	○	○	○	○	○	○	○	○	○	○	○	○	○	○	○	○	○	○	○	○	○	○	○	○				
10月18日 16時58分	強風注意報																		○	○	○	○	○	○	○	○	○	○	○		○					○											解	○	○	○
10月18日 20時38分	乾燥注意報	解	解	解	解	解	解	解	解	解	解	解	解	解	解	解	解	解	解	解	解	解	解	解	解	解	解	解	解	解	解	解	解	解	解	解	解	解	解	解	解	解	解	解				
10月19日 04時34分	強風注意報																		○	○	○	○	○	○	○	○	○	○	○		○					○											解	解	解
10月19日 04時34分	雷注意報	●	●	●	●	●	●	●	●	●	●	●	●	●	●	●	●	●	●	●	●	●	●	●	●	●	●	●	●	●	●	●	●	●	●	●	●	●	●	●	●	●	●	●	●	●	●	●
10月20日 04時12分	強風注意報																		解	解	解	解	解	解	解	解	解	解	解		解					解													
10月20日 04時12分	波浪注意報																		解	解	解	解	解	解	解			解	解		解					解													
10月20日 15時06分	強風注意報	●	●	●	●	●	●	●	●	●	●	●	●	●	●	●	●	●	●	●	●	●	●	●	●	●	●	●	●	●	●	●	●	●	●	●													
10月20日 15時06分	波浪注意報	●	●	●	●	●	●		●		●	●	●						●	●	●	●	●	●	●			●	●		●					●													
10月20日 21時06分	雷注意報	解	解	解	解	解	解	解	解	解	解	解	解	解	解	解	解	解	解	解	解	解	解	解	解	解	解	解	解	解	解	解	解	解	解	解	解	解	解	解	解	解	解	解	解	解	解	解
10月21日 04時17分	雷注意報	●	●	●	●	●	●	●	●	●	●	●	●	●	●	●	●	●	●	●	●	●	●	●	●	●	●	●	●	●	●	●	●	●	●	●	●	●	●	●	●	●	●	●	●	●	●	●
10月21日 04時17分	強風注意報	○	○	○	○	○	○	○	○	○	○	○	○	○	○	○	○	○	○	○	○	○	○	○	○	○	○	○	○	○	○	○	○	○	○	○	○	○	○	○	○	○	○	○	○	●	●	●
10月21日 20時46分	強風注意報	解	解	解	解	解	解	解	解	解	解	解	解	解	解	解	解	解	解	解	解	解	解	解	解	解	解	解	解	解	解	解	解	解	解	解	解	解	解	解	解	解	解	解	解	解	解	解
10月21日 20時46分	波浪注意報	解	解	解	解	解	解		解		解	解	解						○	○	解	解	解	解	解			解	解		解					解											●	●	●
10月21日 20時46分	雷注意報	解	解	解	解	解	解	解	解	解	解	解	解	解	解	解	解	解	解	解	解	解	解	解	解	解	解	解	解	解	解	解	解	解	解	解	解	解	解	解	解	解	解	解	解	解	解	解
10月22日 09時48分	波浪注意報																		○	○																											解	解	解
10月23日 06時13分	波浪注意報																		○	○																														
10月23日 06時13分	濃霧注意報																																								●	●	●	●	●	●	●	●	●
10月23日 09時49分	強風注意報	●	●	●	●	●	●	●	●	●	●	●	●	●	●	●	●	●	●	●	●	●	●	●	●	●	●	●	●	●	●	●	●	●	●	●													
10月23日 09時49分	波浪注意報	●	●	●	●	●	●		●		●	●	●						○	○	●	●	●	●	●			●	●		●					●													
10月23日 09時49分	濃霧注意報																																								解	解	解	解	解	解	解	解	解
10月23日 20時51分	雷注意報	●	●	●	●	●	●	●	●	●	●	●	●	●	●	●	●	●	●	●	●	●	●	●	●	●	●	●	●	●	●	●	●	●	●	●	●	●	●	●	●	●	●	●				
10月24日 10時07分	波浪注意報	○	○	○	○	○	○		○		○	○	○						○	○	○	○	○	○	○			○	○		○					○													
10月24日 10時07分	雷注意報	解	解	解	解	解	解	解	解	解	解	解	解	解	解	解	解	解	解	解	解	解	解	解	解	解	解	解	解	解	解	解	解	解	解	解	解	解	解	解	解	解	解	解				
10月25日 04時19分	雷注意報	●	●	●	●	●	●	●	●	●	●	●	●	●	●	●	●	●	●	●	●	●	●	●	●	●	●	●	●	●	●	●	●	●	●	●	●	●	●	●	●	●	●	●	●	●	●	●
10月25日 04時19分	強風注意報	解	解	解	解	解	解	解	解	解	解	解	解	解	解	解	解	解	解	解	解	解	解	解	解	解	解	解	解	解	解	解	解	解	解	解													
10月25日 04時19分	波浪注意報	解	解	解	解	解	解		解		解	解	解						○	○	解	解	解	解	解			解	解		解					解													
10月25日 07時44分	レベル2大雨注意報											●																																					
10月25日 08時31分	レベル2大雨注意報										●	○																																					
10月25日 13時01分	レベル2大雨注意報										解	解																																					
10月26日 04時19分	強風注意報	●	●	●	●	●	●	●	●	●	●	●	●	●	●	●	●	●	●	●	●	●	●	●	●	●	●	●	●	●	●	●	●	●	●	●													
10月26日 04時19分	波浪注意報	●	●	●	●	●	●		●		●	●	●						○	○	●	●	●	●	●			●	●		●					●													
10月26日 07時15分	レベル2大雨注意報	●	●	●	●	●	●	●	●	●	●	●	●	●	●	●	●					●	●	●	●	●		●	●	●	●	●	●	●	●	●		●			●	●	●					
10月26日 09時46分	雷注意報	○	○	○	○	○	○	○	○	○	○	○	○	○	○	○	○	○	○	○	○	○	○	○	○	○	○	○	○	○	○	○	○	○	○	○	○	○	○	○	○	○	○	○	○	○	○	○

警報・注意報発表状況　令和8年（2026年）　10月

●:発表　■:特別警報からの切替　◆:危険警報からの切替　▼:警報から注意報　○:継続　解:解除
※河川氾濫に関する情報は別表で掲載

発表時刻	警報・注意報	神戸市東灘区	神戸市灘区	神戸市兵庫区	神戸市長田区	神戸市須磨区	神戸市垂水区	神戸市北区	神戸市中央区	神戸市西区	尼崎市	西宮市	芦屋市	伊丹市	宝塚市	川西市	三田市	猪名川町	洲本市	南あわじ市	淡路市	姫路市	相生市	赤穂市	たつの市	太子町	上郡町	明石市	加古川市	三木市	高砂市	小野市	加西市	加東市	稲美町	播磨町	宍粟市	市川町	福崎町	神河町	佐用町	西脇市	丹波篠山市	丹波市	多可町	養父市	朝来市	豊岡市	香美町	新温泉町
10月26日 14時28分	レベル2大雨注意報	解	解	解	解	解	解	解	解	解	解	解	解	解	解	解	解	解	解	解	解	解	解	解	解	解	解	解	解	解	解	解	解	解	解	解	解	解	解	解	解	解	解	解	解	解	解
10月26日 14時30分	雷注意報	解	解	解	解	解	解	解	解	解	解	解	解	解	解	解	解	解	解	解	解	解	解	解	解	解	解	解	解	解	解	解	解	解	解	解	解	解	解	解	解	解	解	解	解	解	解
10月27日 02時54分	強風注意報	解	解	解	解	解	解	解	解	解	解	解	解	解	解	解	解	解	解	解	解	解	解	解	解	解	解	解	解	解	解	解	解	解	解	解	解	解	解	解	解	解	解	解	解	解	解
10月27日 02時54分	波浪注意報	解	解	解	解	解	解		解		解	解	解						○	○	解	解	解	解	解			解	解		解						解													
10月27日 02時54分	濃霧注意報																				●	●	●	●	●	●										●	●	●	●	●									
10月27日 08時11分	濃霧注意報																				解	解	解	解	解	解										解	解	解	解	解	解									
10月27日 09時41分	強風注意報	●	●	●	●	●	●	●	●	●	●	●	●	●	●	●	●	●	●	●	●	●	●	●	●	●	●	●	●	●	●	●	●	●	●										●	●	●
10月27日 09時41分	波浪注意報	●	●	●	●	●	●		●		●	●	●						○	○	●	●	●	●	●			●	●		●						●													
10月27日 15時36分	波浪注意報	○	○	○	○	○	○		○		○	○	○						○	○	○	○	○	○	○			○	○		○						○												●	●	●
10月28日 04時41分	強風注意報	解	解	解	解	解	解	解	解	解	解	解	解	解	解	解	解	解	解	解	解	解	解	解	解	解	解	解	解	解	解	解	解	解	解	解											解	解	解
10月28日 04時41分	波浪注意報	解	解	解	解	解	解		解		解	解	解						○	○	解	解	解	解	解			解	解		解						解												○	○	○
10月28日 09時25分	波浪注意報																		解	解																													○	○	○
10月28日 21時16分	波浪注意報																																															解	解	解
10月28日 21時16分	濃霧注意報																																										●	●	●	●	●	●	●	●
10月29日 04時30分	濃霧注意報																				●	●	●	●	●	●										●	●	●	●	●									
10月29日 09時43分	濃霧注意報																				解	解	解	解	解	解										解	解	解	解	解	解	解	解	解	解	解	解	解	解	解
10月30日 03時44分	雷注意報	●	●	●	●	●	●	●	●	●	●	●	●	●	●	●	●	●	●	●	●	●	●	●	●	●	●	●	●	●	●	●	●	●	●	●	●	●	●	●	●	●	●	●	●	●	●
10月30日 07時58分	強風注意報	●	●	●	●	●	●	●	●	●	●	●	●	●	●	●	●	●	●	●	●	●	●	●	●	●	●	●	●	●	●	●	●	●	●												
10月30日 07時58分	波浪注意報	●	●	●	●	●	●		●		●	●	●						●	●	●	●	●	●	●			●	●		●						●													
10月30日 15時30分	強風注意報	解	解	解	解	解	解	解	解	解	解	解	解	解	解	解	解	解	解	解	解	解	解	解	解	解	解	解	解	解	解	解	解	解	解	解												
10月30日 15時30分	波浪注意報	解	解	解	解	解	解		解		解	解	解						解	解	解	解	解	解	解			解	解		解						解													
10月30日 16時43分	レベル2大雨注意報										●	●																																					
10月30日 17時22分	レベル2大雨注意報	●	●	●	●				●		○	○	●																																				
10月30日 19時20分	レベル2大雨注意報	解	解	解	解				解		解	解	解																																				
10月30日 21時45分	雷注意報	○	○	○	○	○	○	○	○	○	○	○	○	○	○	○	○	○	○	○	○	○	○	○	○	○	○	○	○	○	○	○	○	○	○	○	○	○	○	○	○	○	○	○	○	○	○
	濃霧注意報																				●	●	●	●	●	●										●	●	●	●	●	●	●	●	●	●	●	●	●	●
10月30日 22時45分	雷注意報	解	解	解	解	解	解	解	解	解	解	解	解	解	解	解	解	解	解	解	解	解	解	解	解	解	解	解	解	解	解	解	解	解	解	解	解	解	解	解	解	解	解	解	解	○	○	○	○	○
	濃霧注意報																				○	○	○	○	○	○										○	○	○	○	○	○	○	○	○	○	○	○	○	○	○
10月31日 02時16分	雷注意報																																													○	○	○	○	○
	濃霧注意報																				○	○	○	○	○	○	●	●	●	●	●	●	●	●	●	○	○	○	○	○	○	○	○	○	○	○	○	○	○	○
10月31日 09時47分	雷注意報																																													解	解	解	解	解
	濃霧注意報																				解	解	解	解	解	解	解	解	解	解	解	解	解	解	解	解	解	解	解	解	解	解	解	解	解	解	解	解	解	解

警報・注意報発表状況（河川氾濫に関する情報）　令和8年（2026年）　10月

発表なし

令和8年(2026年) 10月の気象情報の発表状況

気象解説情報

発表日時	標　題
10月5日 11時24分	兵庫県気象解説情報(高い潮位) 第1号
10月9日 11時01分	兵庫県気象解説情報(大潮) 第1号
10月18日 15時43分	兵庫県気象解説情報(落雷・突風) 第1号
10月19日 05時33分	兵庫県気象解説情報(落雷・突風) 第2号
10月19日 15時58分	兵庫県気象解説情報(落雷・突風) 第3号
10月20日 05時47分	兵庫県気象解説情報(落雷・突風) 第4号
10月20日 15時50分	兵庫県気象解説情報(落雷・突風) 第5号
10月23日 11時40分	兵庫県気象解説情報(大潮) 第1号
10月23日 16時07分	兵庫県気象解説情報(落雷・突風) 第1号
10月24日 06時06分	兵庫県気象解説情報(落雷・突風) 第2号
10月24日 16時18分	兵庫県気象解説情報(大雨) 第1号
10月25日 06時33分	兵庫県気象解説情報(大雨) 第2号
10月25日 16時13分	兵庫県気象解説情報(大雨) 第3号
10月26日 05時52分	兵庫県気象解説情報(大雨) 第4号
10月26日 10時51分	兵庫県気象解説情報(大雨) 第5号
10月29日 16時02分	兵庫県気象解説情報(落雷・突風・降ひょう) 第1号
10月30日 05時45分	兵庫県気象解説情報(落雷・突風・降ひょう) 第2号
10月30日 16時04分	兵庫県気象解説情報(落雷・突風・降ひょう) 第3号

気象防災速報

発表日時	標　題	対象地域
10月30日 15時33分	兵庫県気象防災速報(竜巻注意) 第1号	南部
10月30日 16時26分	兵庫県気象防災速報(竜巻注意) 第2号	南部
10月30日 17時23分	兵庫県気象防災速報(竜巻注意) 第3号	南部

熱中症警戒アラート　　発表なし

令和8年(2026年) 10月に更新した極値(神戸, 豊岡, 姫路, 洲本)

なし

情報のご案内

「兵庫県の気象」に記載されていない詳細なデータや最新のデータについては、気象庁ホームページをご覧ください。

https://www.jma.go.jp/jma/index.html

・過去の気象データ検索

https://www.data.jma.go.jp/obd/stats/etrn/index.php

「地点」、「年月日」、「データの種類」を選択することによって気温、降水量などの観測データを検索できます。

天気概況、平年値、極値・順位値も検索できます。

・過去の気象データ・ダウンロード

https://www.data.jma.go.jp/gmd/risk/obsdl/index.php

昨日までの気象観測データの中から、数日間の平均・合計値などを集計、その値を平年値や最近の数年間の平均値と比較することができます。

結果は画面に表示、またはCSVファイルとしてダウンロードすることができます。

地域気象観測所一覧表

令和８年１０月現在

観測所名	観測項目						推計値の提供	所在地	緯度	経度	海面上の高さ(m)	風向風速計の地上からの高さ(m)	備考
	降水量	風	気温	日照時間	湿度	積雪	日照時間						
神戸	○		○		○	○		神戸市中央区脇浜海岸通	34° 41.8′	135° 12.7′	5	—	
		○		○				神戸市中央区港島	34° 40.9′	135° 13.2′	3	16.0	
豊岡	○	○	○	○	○	○		豊岡市桜町	35° 32.1′	134° 49.3′	3	16.0	
姫路	○	○	○	○	○			姫路市神子岡前	34° 50.3′	134° 40.2′	38	16.2	
洲本	○	○	○	○	○			洲本市木戸	34° 18.6′	134° 50.9′	69	14.6	
神戸空港	○	○	○					神戸市中央区神戸空港	34° 37.9′	135° 13.4′	5	10.2	
香住	○	○	○		○	○	○	美方郡香美町香住区森	35° 37.5′	134° 37.6′	5	9.2	
温泉	○							美方郡新温泉町桐岡字穴町	35° 31.7′	134° 28.8′	233	—	
兎和野高原	○	○	○		○	○	○	美方郡香美町村岡区宿字菟臥野	35° 25.9′	134° 35.0′	540	6.4	
大屋	○							養父市大屋町山路	35° 19.9′	134° 39.9′	150	—	
八鹿	○							養父市八鹿町高柳字笹尾	35° 23.9′	134° 44.4′	183	—	
和田山	○	○	○		○	○	○	朝来市和田山町枚田	35° 19.4′	134° 50.9′	80	9.9	
生野	○	○	○		○		○	朝来市生野町口銀谷	35° 10.0′	134° 47.5′	320	10.7	
柏原	○	○	○		○		○	丹波市柏原町柏原	35° 08.2′	135° 03.9′	98	10.0	
佐用	○							佐用郡佐用町円応寺	35° 01.0′	134° 22.1′	120	—	
一宮	○	○	○		○		○	宍粟市一宮町東市場	35° 05.8′	134° 35.1′	195	9.9	
福崎	○	○	○		○		○	神崎郡福崎町福崎新	34° 57.0′	134° 44.9′	72	13.8	
西脇	○	○	○		○		○	西脇市上比延町	34° 59.9′	134° 59.8′	72	6.4	
後川	○							丹波篠山市後川上	35° 01.5′	135° 17.6′	330	—	
上郡	○	○	○		○		○	赤穂郡上郡町与井	34° 51.5′	134° 22.4′	20	13.1	
三田	○	○	○		○		○	三田市下深田	34° 53.7′	135° 12.7′	150	21.5	
三木	○	○	○		○		○	三木市志染町広野	34° 46.6′	135° 00.8′	145	9.9	
西宮	○							西宮市奥畑	34° 45.0′	135° 20.1′	38	—	
家島	○	○	○		○		○	姫路市家島町真浦字御室寺	34° 40.3′	134° 31.6′	88	6.4	
明石	○	○	○		○		○	明石市二見町南二見	34° 41.2′	134° 52.6′	3	28.5	
郡家	○	○	○		○		○	淡路市多賀	34° 28.0′	134° 50.9′	5	9.2	
南淡	○	○	○		○		○	南あわじ市阿万塩屋町	34° 13.1′	134° 43.2′	5	9.5	