

# 高知県の地震

## 目 次

### 2025 年（令和 7 年）の地震活動

震央分布図と断面図、概況	1
高知県で震度 1 以上を観測した地震の震央分布図	2
高知県で震度 1 以上を観測した地震の時系列表示	3
高知県で震度 1 以上を観測した地震の年別回数	3
高知県で震度 1 以上を観測した地震と各地の震度	4～5
高知県内における月毎の最大震度別地震回数表	6
高知県内各震度観測点の震度別地震回数表（震度 1 以上）	7～8
高知県内各震度観測点の月別地震回数表（震度 1 以上）	9～10
高知県内震度観測点一覧表	11
高知県内震度観測点配置図	12

※「高知県の地震」の年間とりまとめは、1 年間の高知県及びその周辺の地震活動状況をお知らせしています。

※この資料の震源要素及び震度データは、再調査された後に修正されることがあります。

※本資料は、国立研究開発法人防災科学技術研究所、北海道大学、弘前大学、東北大学、東京大学、名古屋大学、京都大学、高知大学、九州大学、鹿児島大学、国立研究開発法人産業技術総合研究所、国土地理院、国立研究開発法人海洋研究開発機構、公益財団法人地震予知総合研究振興会、青森県、東京都、静岡県、神奈川県温泉地学研究所及び気象庁のデータを用いて作成しています。また、2016 年熊本地震合同観測グループのオンライン臨時観測点（河原、熊野座）、2022 年能登半島における合同地震観測グループによるオンライン臨時観測点（よしが浦温泉、飯田小学校）、2025 年トカラ列島近海における合同地震観測グループによるオンライン臨時観測点（平島、小宝島）、EarthScope Consortium の観測点（台北、玉峰、寧安橋、玉里、台東）のデータを用いて作成しています。

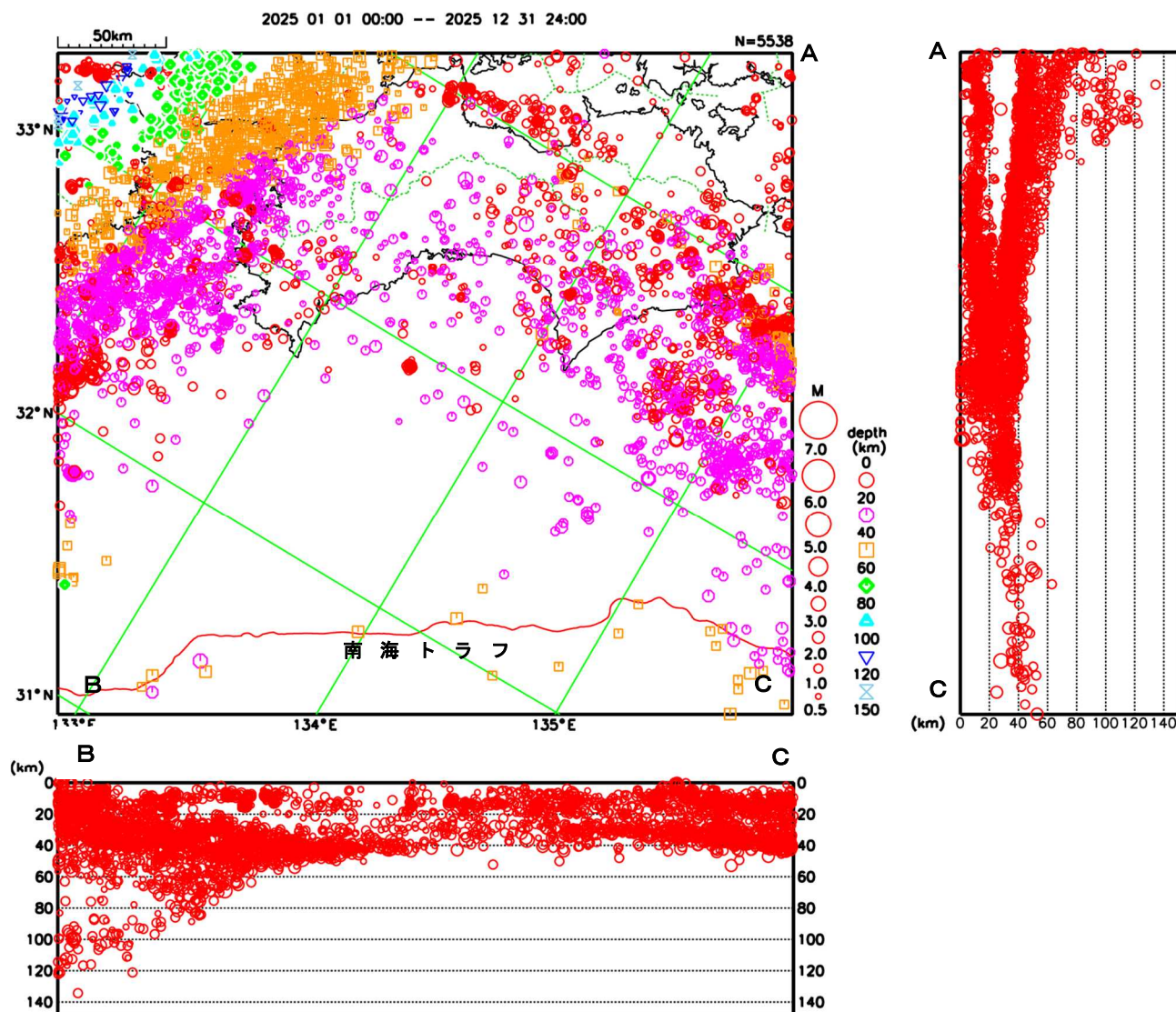
2025 年（令和 7 年）

高 知 地 方 気 象 台

# 2025 年（令和 7 年）の地震活動

## 「震央分布図と断面図」

2025 年 1 月 1 日～12 月 31 日



震央分布図では、地震の規模を示すマグニチュード(M)はシンボルの大きさと表しています。震源の深さはシンボルの形と色を深さに応じて変えて表しています。右上の「N」は図中に表示しているシンボルの数（地震の回数）、右の「depth」は地震の深さの凡例を示しています。

断面図（右図及び下図）は、震央分布図範囲内の地震の北北西－南南東（A－C）方向断面図（右）と西南西－東北東（B－C）方向断面図（下）を表し、それぞれの地震の震源の垂直分布を表しています。

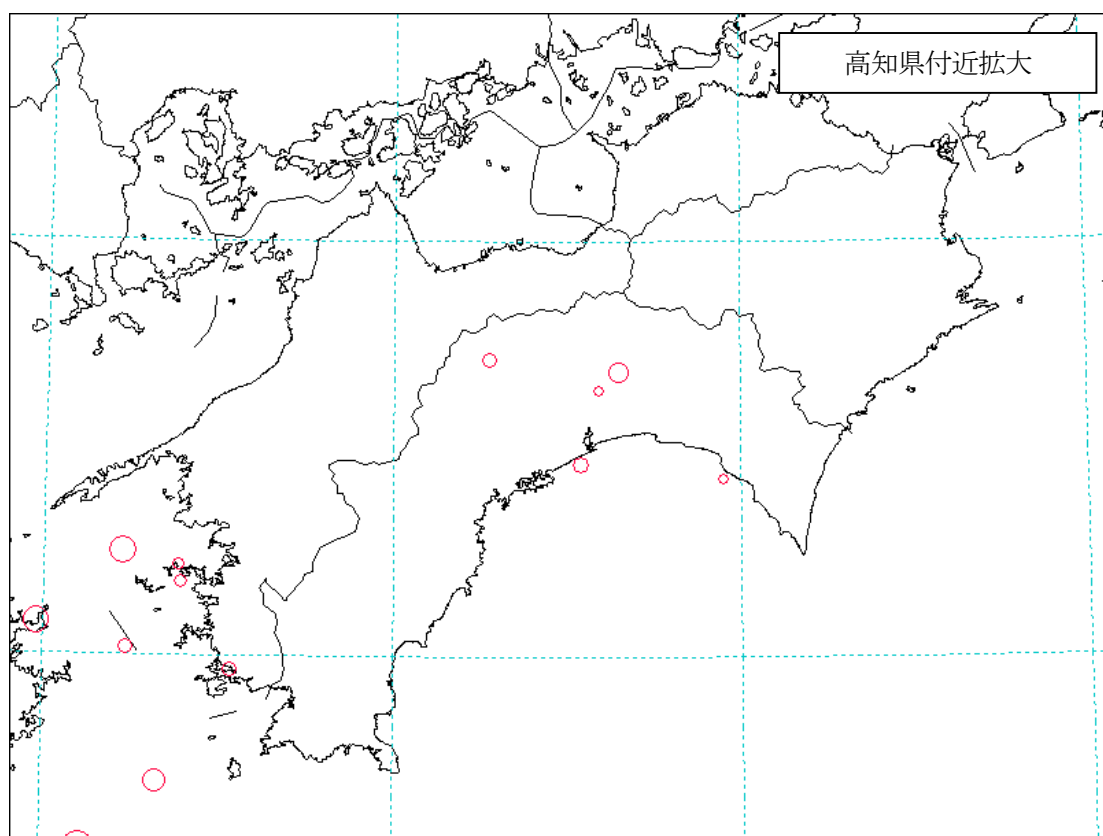
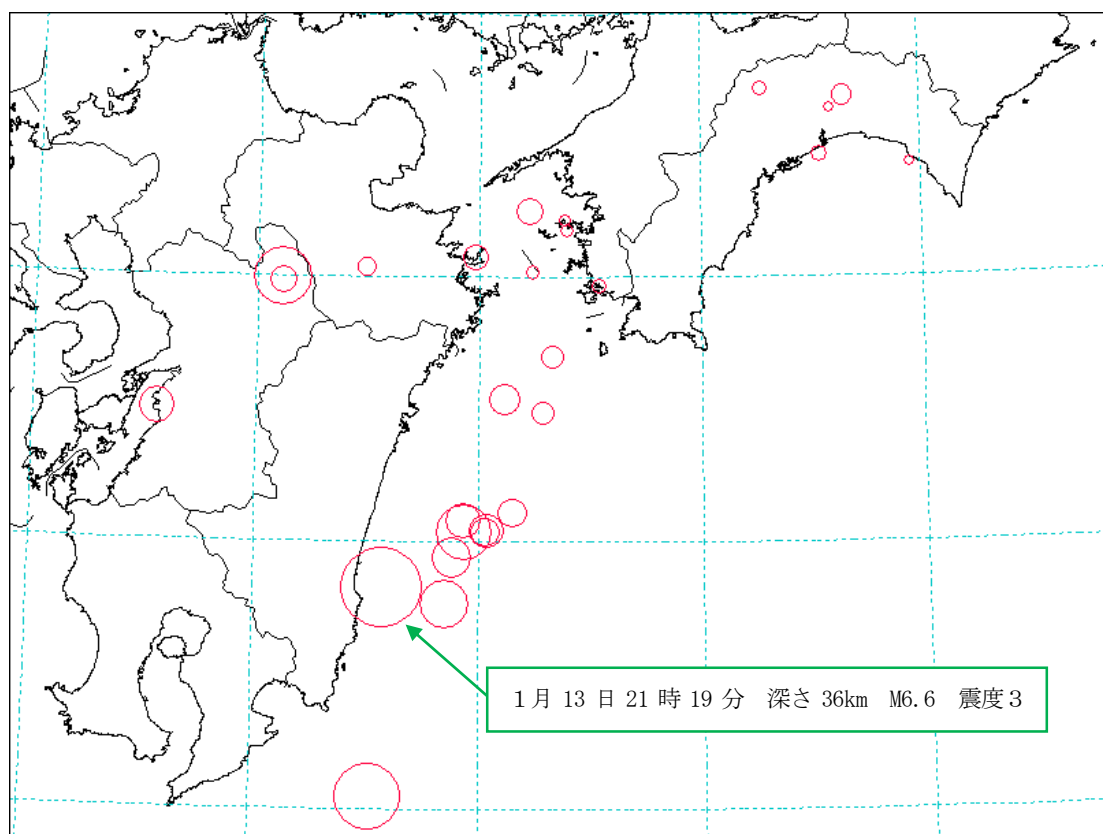
### 概況

2025 年（令和 7 年）に、高知県内の震度観測点で震度 1 以上を観測した地震は 27 回（2024 年（令和 6 年）は 111 回）でした。

このうち、高知県内で観測された最大震度は、1 月 13 日 21 時 19 分に日向灘で発生した M6.6 の地震による震度 3（宿毛市と黒潮町で観測）でした。

# 「高知県で震度 1 以上を観測した地震の震央分布図」

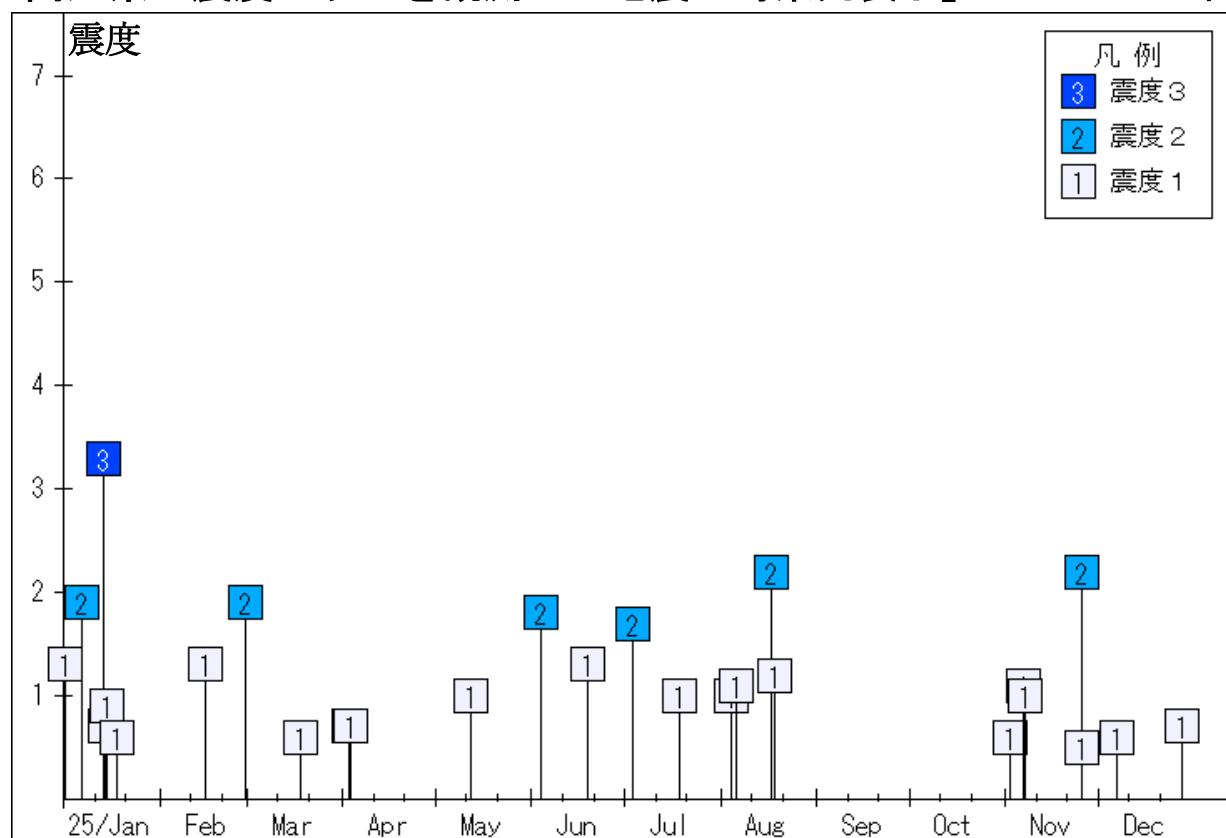
2025 年



- ※ ○印は各地震の震央を表し、円の大きさはマグニチュードの大きさを表しています。
- ※ 吹き出しを付加した地震は高知県内で震度 3 以上を観測した地震を表し、枠内の震度は県内の最大震度を表しています。

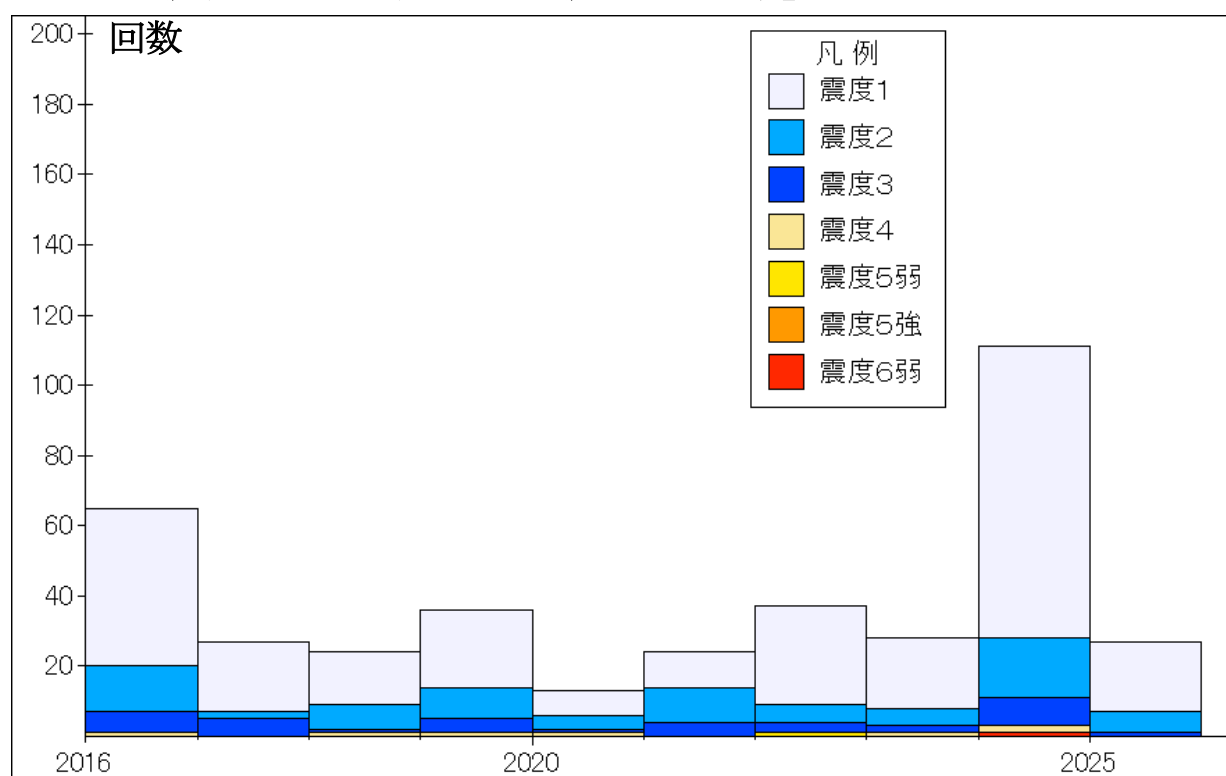
# 「高知県で震度 1 以上を観測した地震の時系列表示」

2025 年



※ 四角で囲んだ数字は、各地震の高知県内での最大震度を表しています。

## 「高知県で震度 1 以上を観測した地震の年別回数」（過去 10 年間）



# 「高知県で震度 1 以上を観測した地震と各地の震度」

2025 年

発震時刻 (年月日時分) 地点震度 (高知県内のみ掲載)	震央地名	緯度	経度	深さ	マグニチュード
2025 年 01 月 01 日 08 時 51 分 高知県 震度 1 : 宿毛市片島#, 宿毛市桜町*	日向灘	32° 29.1' N	132° 16.9' E	32km	M4.0
2025 年 01 月 06 日 18 時 22 分 高知県 震度 2 : 宿毛市桜町* 震度 1 : 宿毛市片島#, 黒潮町佐賀*	日向灘	32° 32.2' N	132° 06.8' E	30km	M4.5
2025 年 01 月 13 日 21 時 19 分 高知県 震度 3 : 宿毛市片島#, 宿毛市桜町*, 黒潮町佐賀* 震度 2 : 安芸市西浜, 安芸市矢ノ丸*, 奈半利町役場*, 芸西村和食*, 高知市本町 高知市丸ノ内*, 南国市オオソネ*, 越知町越知*, 日高村本郷*, 仁淀川町森* 高知香南市夜須町坪井*, 土佐清水市有永, 土佐清水市足摺岬, 土佐清水市松尾* 土佐清水市天神町*, 梶原町広野*, 大月町弘見*, 三原村来栖野* 四万十市古津賀*, 四万十市西土佐江川崎*, 四万十町大正*, 四万十町十川* 四万十町琴平町*, 黒潮町入野, 高知津野町力石* 震度 1 : 室戸市室戸岬町, 室戸市浮津*, 田野町役場*, 安田町安田*, 北川村野友* 高知市春野町芳原, 高知市土佐山*, 高知市鏡小浜*, 須崎市山手町, 須崎市西糺町* 本山町本山*, 大豊町黒石*, 大豊町高須*, 土佐町土居*, 大川村小松* 佐川町役場*, いの町上八川*, いの町役場*, いの町長沢*, 仁淀川町土居* 仁淀川町大崎*, 高知香南市吉川町吉原*, 高知香南市香我美町下分* 高知香南市赤岡支所*, 高知香南市野市町西野*, 香美市土佐山田町宝町 香美市物部町神池, 香美市香北町美良布*, 香美市物部町大栃* 中土佐町大野見吉野*, 中土佐町久礼*, 梶原町梶原*, 四万十町窪川中津川 高知津野町永野*	日向灘	31° 49.7' N	131° 34.2' E	36km	M6.6
2025 年 01 月 14 日 01 時 14 分 高知県 震度 1 : 宿毛市桜町*	日向灘	31° 56.5' N	131° 52.8' E	28km	M5.0
2025 年 01 月 15 日 02 時 12 分 高知県 震度 1 : 宿毛市片島#, 宿毛市桜町*	日向灘	31° 46.1' N	131° 50.9' E	29km	M5.4
2025 年 01 月 17 日 20 時 32 分 高知県 震度 1 : 宿毛市桜町*	日向灘	32° 06.5' N	132° 08.9' E	19km	M4.4
2025 年 02 月 15 日 21 時 45 分 高知県 震度 1 : 宿毛市桜町*	豊後水道	33° 10.5' N	132° 23.4' E	37km	M3.1
2025 年 02 月 28 日 15 時 29 分 高知県 震度 2 : 安芸市西浜, 高知市春野町芳原 震度 1 : 安芸市矢ノ丸*, 東洋町生見*, 田野町役場*, 安田町安田*, 北川村野友* 馬路村馬路*, 芸西村和食*, 高知市本町, 高知市丸ノ内*, 南国市オオソネ* 土佐市蓮池*, 須崎市西糺町*, 大豊町高須*, 佐川町役場*, 越知町越知* いの町脇ノ山*, いの町上八川*, いの町長沢*, 仁淀川町大崎* 高知香南市吉川町吉原*, 高知香南市夜須町坪井*, 高知香南市赤岡支所* 香美市土佐山田町宝町, 香美市物部町神池, 香美市土佐山田町岩積* 香美市物部町大栃*	高知県中部	33° 41.1' N	133° 38.8' E	36km	M3.8
2025 年 03 月 18 日 05 時 00 分 高知県 震度 1 : 宿毛市桜町*	熊本県熊本地方	32° 29.9' N	130° 33.3' E	10km	M4.8
2025 年 04 月 02 日 23 時 03 分 高知県 震度 1 : 宿毛市桜町*	大隅半島東方沖	31° 02.7' N	131° 31.3' E	36km	M6.1

\*印は、気象庁以外（高知県または国立研究開発法人防災科学技術研究所）の震度観測点です。

#印は、2025 年中に運用を終了した震度観測点です。

発震時刻 (年月日時分) 地点震度(高知県内のみ掲載)	震央地名	緯度	経度	深さ	マグニチュード
2025 年 04 月 03 日 11 時 50 分 高知県 震度 1 : 宿毛市桜町*	豊後水道	33 ° 13.0' N	132 ° 23.0' E	37km	M2.8
2025 年 05 月 12 日 06 時 03 分 高知県 震度 1 : 高知市春野町芳原	土佐湾	33 ° 27.7' N	133 ° 32.3' E	30km	M3.4
2025 年 06 月 03 日 20 時 17 分 高知県 震度 2 : 宿毛市桜町* 震度 1 : 宿毛市片島#	豊後水道	33 ° 15.0' N	132 ° 13.5' E	45km	M4.3
2025 年 06 月 18 日 21 時 30 分 高知県 震度 1 : 宿毛市片島#, 宿毛市桜町*	日向灘	32 ° 04.8' N	131 ° 55.8' E	25km	M4.7
2025 年 07 月 03 日 21 時 28 分 高知県 震度 2 : 宿毛市桜町* 震度 1 : 宿毛市片島#, 大月町弘見*	日向灘	32 ° 41.9' N	132 ° 19.5' E	38km	M4.0
2025 年 07 月 18 日 18 時 58 分 高知県 震度 1 : 宿毛市片島#, 宿毛市桜町*	大分県南部	33 ° 02.3' N	131 ° 29.3' E	100km	M3.7
2025 年 08 月 04 日 08 時 37 分 高知県 震度 1 : 高知市春野町芳原, 土佐市蓮池*	高知県中部	33 ° 42.8' N	133 ° 16.4' E	36km	M3.3
2025 年 08 月 06 日 02 時 53 分 高知県 震度 1 : 宿毛市片島#, 宿毛市桜町*	大分県中部	33 ° 04.6' N	131 ° 58.8' E	50km	M4.2
2025 年 08 月 17 日 06 時 13 分 高知県 震度 2 : 宿毛市片島#, 宿毛市桜町* 震度 1 : 高知香南市夜須町坪井*, 土佐清水市足摺岬, 大月町弘見*, 四万十市古津賀*, 黒潮町入野, 黒潮町佐賀*	日向灘	32 ° 02.2' N	131 ° 56.1' E	29km	M5.7
2025 年 08 月 18 日 14 時 53 分 高知県 震度 1 : 宿毛市桜町*	愛媛県南予	32 ° 58.0' N	132 ° 32.1' E	14km	M3.3
2025 年 11 月 02 日 18 時 43 分 高知県 震度 1 : 高知市春野町芳原	土佐湾	33 ° 25.6' N	133 ° 56.9' E	29km	M2.7
2025 年 11 月 07 日 01 時 23 分 高知県 震度 1 : 宿毛市桜町*	日向灘	32 ° 02.5' N	132 ° 02.0' E	23km	M4.7
2025 年 11 月 07 日 04 時 25 分 高知県 震度 1 : 宿毛市片島#, 宿毛市桜町*	日向灘	32 ° 02.2' N	132 ° 01.6' E	22km	M4.4
2025 年 11 月 25 日 18 時 01 分 高知県 震度 2 : 宿毛市桜町*, 黒潮町佐賀* 震度 1 : 安芸市西浜, 安芸市矢ノ丸*, 芸西村和食*, 高知市本町, 高知市丸ノ内*, 南国市オオソネ*, 高知香南市夜須町坪井*, 宿毛市小筑紫町田ノ浦, 土佐清水市有永, 土佐清水市足摺岬, 土佐清水市松尾*, 土佐清水市天神町*, 大月町弘見*, 三原村来栖野*, 四万十市古津賀*, 四万十町大正*, 黒潮町入野	熊本県阿蘇地方	32 ° 59.8' N	131 ° 06.4' E	9km	M5.8
2025 年 11 月 25 日 21 時 59 分 高知県 震度 1 : 宿毛市桜町*	熊本県阿蘇地方	32 ° 59.1' N	131 ° 06.6' E	9km	M4.3
2025 年 12 月 07 日 05 時 29 分 高知県 震度 1 : 高知市春野町芳原, 香美市土佐山田町宝町, 香美市土佐山田町岩積*	高知県中部	33 ° 38.3' N	133 ° 35.3' E	7km	M2.6
2025 年 12 月 27 日 18 時 55 分 高知県 震度 1 : 宿毛市桜町*	豊後水道	33 ° 01.0' N	132 ° 14.1' E	38km	M3.2

\*印は、気象庁以外（高知県または国立研究開発法人防災科学技術研究所）の震度観測点です。

#印は、2025 年中に運用を終了した震度観測点です。

# 「高知県内における月毎の最大震度別地震回数表」

2025 年

高知県	震度 1	震度 2	震度 3	震度 4	震度 5弱	震度 5強	震度 6弱	震度 6強	震度 7	合計
1月	4	1	1	0	0	0	0	0	0	6
2月	1	1	0	0	0	0	0	0	0	2
3月	1	0	0	0	0	0	0	0	0	1
4月	2	0	0	0	0	0	0	0	0	2
5月	1	0	0	0	0	0	0	0	0	1
6月	1	1	0	0	0	0	0	0	0	2
7月	1	1	0	0	0	0	0	0	0	2
8月	3	1	0	0	0	0	0	0	0	4
9月	0	0	0	0	0	0	0	0	0	0
10月	0	0	0	0	0	0	0	0	0	0
11月	4	1	0	0	0	0	0	0	0	5
12月	2	0	0	0	0	0	0	0	0	2
合計	20	6	1	0	0	0	0	0	0	27

# 「高知県内各震度観測点の震度別地震回数表(震度 1 以上)」 2025 年

震度観測点名称	震度 1	震度 2	震度 3	震度 4	震度 5弱	震度 5強	震度 6弱	震度 6強	震度 7	合計
室戸市吉良川町	0	0	0	0	0	0	0	0	0	0
室戸市室戸岬町	1	0	0	0	0	0	0	0	0	1
室戸市浮津 *	1	0	0	0	0	0	0	0	0	1
安芸市西浜	1	2	0	0	0	0	0	0	0	3
安芸市矢ノ丸 *	2	1	0	0	0	0	0	0	0	3
東洋町生見 *	1	0	0	0	0	0	0	0	0	1
奈半利町役場 *	0	1	0	0	0	0	0	0	0	1
田野町役場 *	2	0	0	0	0	0	0	0	0	2
安田町安田 *	2	0	0	0	0	0	0	0	0	2
北川村野友 *	2	0	0	0	0	0	0	0	0	2
馬路村馬路 *	1	0	0	0	0	0	0	0	0	1
芸西村和食 *	2	1	0	0	0	0	0	0	0	3
高知市本町	2	1	0	0	0	0	0	0	0	3
高知市春野町芳原	5	1	0	0	0	0	0	0	0	6
高知市丸ノ内 *	2	1	0	0	0	0	0	0	0	3
高知市土佐山 *	1	0	0	0	0	0	0	0	0	1
高知市鏡小浜 *	1	0	0	0	0	0	0	0	0	1
南国市オオソネ *	2	1	0	0	0	0	0	0	0	3
土佐市蓮池 *	2	0	0	0	0	0	0	0	0	2
須崎市山手町	1	0	0	0	0	0	0	0	0	1
須崎市西糺町 *	2	0	0	0	0	0	0	0	0	2
本山町本山 *	1	0	0	0	0	0	0	0	0	1
大豊町黒石 *	1	0	0	0	0	0	0	0	0	1
大豊町高須 *	2	0	0	0	0	0	0	0	0	2
土佐町土居 *	1	0	0	0	0	0	0	0	0	1
大川村小松 *	1	0	0	0	0	0	0	0	0	1
佐川町役場 *	2	0	0	0	0	0	0	0	0	2
越知町越知 *	1	1	0	0	0	0	0	0	0	2
日高村本郷 *	0	1	0	0	0	0	0	0	0	1
いの町脇ノ山 *	1	0	0	0	0	0	0	0	0	1
いの町上八川 *	2	0	0	0	0	0	0	0	0	2
いの町役場 *	1	0	0	0	0	0	0	0	0	1
いの町長沢 *	2	0	0	0	0	0	0	0	0	2

\*印は、気象庁以外（高知県または国立研究開発法人防災科学技術研究所）の震度観測点です。



震度観測点名称	震度 1	震度 2	震度 3	震度 4	震度 5弱	震度 5強	震度 6弱	震度 6強	震度 7	合計
仁淀川町土居 *	1	0	0	0	0	0	0	0	0	1
仁淀川町森 *	0	1	0	0	0	0	0	0	0	1
仁淀川町大崎 *	2	0	0	0	0	0	0	0	0	2
高知香南市吉川町吉原 *	2	0	0	0	0	0	0	0	0	2
高知香南市香我美町下分 *	1	0	0	0	0	0	0	0	0	1
高知香南市夜須町坪井 *	3	1	0	0	0	0	0	0	0	4
高知香南市赤岡支所 *	2	0	0	0	0	0	0	0	0	2
高知香南市野市町西野 *	1	0	0	0	0	0	0	0	0	1
香美市土佐山田町宝町	3	0	0	0	0	0	0	0	0	3
香美市物部町神池	2	0	0	0	0	0	0	0	0	2
香美市土佐山田町岩積 *	2	0	0	0	0	0	0	0	0	2
香美市香北町美良布 *	1	0	0	0	0	0	0	0	0	1
香美市物部町大栃 *	2	0	0	0	0	0	0	0	0	2
宿毛市片島# (~11/20)	9	1	1	0	0	0	0	0	0	11
宿毛市小筑紫町田ノ浦 (11/20~)	1	0	0	0	0	0	0	0	0	1
宿毛市桜町 *	16	5	1	0	0	0	0	0	0	22
土佐清水市有永	1	1	0	0	0	0	0	0	0	2
土佐清水市足摺岬	2	1	0	0	0	0	0	0	0	3
土佐清水市松尾 *	1	1	0	0	0	0	0	0	0	2
土佐清水市天神町 *	1	1	0	0	0	0	0	0	0	2
中土佐町大野見吉野 *	1	0	0	0	0	0	0	0	0	1
中土佐町久礼 *	1	0	0	0	0	0	0	0	0	1
梼原町広野 *	0	1	0	0	0	0	0	0	0	1
梼原町梼原 *	1	0	0	0	0	0	0	0	0	1
大月町弘見 *	3	1	0	0	0	0	0	0	0	4
三原村来栖野 *	1	1	0	0	0	0	0	0	0	2
四万十市古津賀 *	2	1	0	0	0	0	0	0	0	3
四万十市西土佐江川崎 *	0	1	0	0	0	0	0	0	0	1
四万十町窪川中津川	1	0	0	0	0	0	0	0	0	1
四万十町大正 *	1	1	0	0	0	0	0	0	0	2
四万十町十川 *	0	1	0	0	0	0	0	0	0	1
四万十町琴平町 *	0	1	0	0	0	0	0	0	0	1
黒潮町入野	2	1	0	0	0	0	0	0	0	3
黒潮町佐賀 *	2	1	1	0	0	0	0	0	0	4
高知津野町力石 *	0	1	0	0	0	0	0	0	0	1
高知津野町永野 *	1	0	0	0	0	0	0	0	0	1

\*印は、気象庁以外（高知県または国立研究開発法人防災科学技術研究所）の震度観測点です。

#印は、2025 年中に運用を終了した震度観測点です。

# 「高知県内各震度観測点の月別地震回数表(震度 1 以上)」 2025 年

震度観測点名称	1月	2月	3月	4月	5月	6月	7月	8月	9月	10月	11月	12月	合計
室戸市吉良川町	0	0	0	0	0	0	0	0	0	0	0	0	0
室戸市室戸岬町	1	0	0	0	0	0	0	0	0	0	0	0	1
室戸市浮津 *	1	0	0	0	0	0	0	0	0	0	0	0	1
安芸市西浜	1	1	0	0	0	0	0	0	0	0	1	0	3
安芸市矢ノ丸 *	1	1	0	0	0	0	0	0	0	0	1	0	3
東洋町生見 *	0	1	0	0	0	0	0	0	0	0	0	0	1
奈半利町役場 *	1	0	0	0	0	0	0	0	0	0	0	0	1
田野町役場 *	1	1	0	0	0	0	0	0	0	0	0	0	2
安田町安田 *	1	1	0	0	0	0	0	0	0	0	0	0	2
北川村野友 *	1	1	0	0	0	0	0	0	0	0	0	0	2
馬路村馬路 *	0	1	0	0	0	0	0	0	0	0	0	0	1
芸西村和食 *	1	1	0	0	0	0	0	0	0	0	1	0	3
高知市本町	1	1	0	0	0	0	0	0	0	0	1	0	3
高知市春野町芳原	1	1	0	0	1	0	0	1	0	0	1	1	6
高知市丸ノ内 *	1	1	0	0	0	0	0	0	0	0	1	0	3
高知市土佐山 *	1	0	0	0	0	0	0	0	0	0	0	0	1
高知市鏡小浜 *	1	0	0	0	0	0	0	0	0	0	0	0	1
南国市オオソネ *	1	1	0	0	0	0	0	0	0	0	1	0	3
土佐市蓮池 *	0	1	0	0	0	0	0	1	0	0	0	0	2
須崎市山手町	1	0	0	0	0	0	0	0	0	0	0	0	1
須崎市西糺町 *	1	1	0	0	0	0	0	0	0	0	0	0	2
本山町本山 *	1	0	0	0	0	0	0	0	0	0	0	0	1
大豊町黒石 *	1	0	0	0	0	0	0	0	0	0	0	0	1
大豊町高須 *	1	1	0	0	0	0	0	0	0	0	0	0	2
土佐町土居 *	1	0	0	0	0	0	0	0	0	0	0	0	1
大川村小松 *	1	0	0	0	0	0	0	0	0	0	0	0	1
佐川町役場 *	1	1	0	0	0	0	0	0	0	0	0	0	2
越知町越知 *	1	1	0	0	0	0	0	0	0	0	0	0	2
日高村本郷 *	1	0	0	0	0	0	0	0	0	0	0	0	1
いの町脇ノ山 *	0	1	0	0	0	0	0	0	0	0	0	0	1
いの町上八川 *	1	1	0	0	0	0	0	0	0	0	0	0	2
いの町役場 *	1	0	0	0	0	0	0	0	0	0	0	0	1
いの町長沢 *	1	1	0	0	0	0	0	0	0	0	0	0	2

\*印は、気象庁以外（高知県または国立研究開発法人防災科学技術研究所）の震度観測点です。

震度観測点名称	1月	2月	3月	4月	5月	6月	7月	8月	9月	10月	11月	12月	合計
仁淀川町土居 *	1	0	0	0	0	0	0	0	0	0	0	0	1
仁淀川町森 *	1	0	0	0	0	0	0	0	0	0	0	0	1
仁淀川町大崎 *	1	1	0	0	0	0	0	0	0	0	0	0	2
高知香南市吉川町吉原 *	1	1	0	0	0	0	0	0	0	0	0	0	2
高知香南市香我美町下分 *	1	0	0	0	0	0	0	0	0	0	0	0	1
高知香南市夜須町坪井 *	1	1	0	0	0	0	0	1	0	0	1	0	4
高知香南市赤岡支所 *	1	1	0	0	0	0	0	0	0	0	0	0	2
高知香南市野市町西野 *	1	0	0	0	0	0	0	0	0	0	0	0	1
香美市土佐山田町宝町	1	1	0	0	0	0	0	0	0	0	0	1	3
香美市物部町神池	1	1	0	0	0	0	0	0	0	0	0	0	2
香美市土佐山田町岩積 *	0	1	0	0	0	0	0	0	0	0	0	1	2
香美市香北町美良布 *	1	0	0	0	0	0	0	0	0	0	0	0	1
香美市物部町大栃 *	1	1	0	0	0	0	0	0	0	0	0	0	2
宿毛市片島# (~11/20)	4	0	0	0	0	2	2	2	0	0	1	0	11
宿毛市小筑紫町田ノ浦 (11/20~)	0	0	0	0	0	0	0	0	0	0	1	0	1
宿毛市桜町 *	6	1	1	2	0	2	2	3	0	0	4	1	22
土佐清水市有永	1	0	0	0	0	0	0	0	0	0	1	0	2
土佐清水市足摺岬	1	0	0	0	0	0	0	1	0	0	1	0	3
土佐清水市松尾 *	1	0	0	0	0	0	0	0	0	0	1	0	2
土佐清水市天神町 *	1	0	0	0	0	0	0	0	0	0	1	0	2
中土佐町大野見吉野 *	1	0	0	0	0	0	0	0	0	0	0	0	1
中土佐町久礼 *	1	0	0	0	0	0	0	0	0	0	0	0	1
梼原町広野 *	1	0	0	0	0	0	0	0	0	0	0	0	1
梼原町梼原 *	1	0	0	0	0	0	0	0	0	0	0	0	1
大月町弘見 *	1	0	0	0	0	0	1	1	0	0	1	0	4
三原村来栖野 *	1	0	0	0	0	0	0	0	0	0	1	0	2
四万十市古津賀 *	1	0	0	0	0	0	0	1	0	0	1	0	3
四万十市西土佐江川崎 *	1	0	0	0	0	0	0	0	0	0	0	0	1
四万十町窪川中津川	1	0	0	0	0	0	0	0	0	0	0	0	1
四万十町大正 *	1	0	0	0	0	0	0	0	0	0	1	0	2
四万十町十川 *	1	0	0	0	0	0	0	0	0	0	0	0	1
四万十町琴平町 *	1	0	0	0	0	0	0	0	0	0	0	0	1
黒潮町入野	1	0	0	0	0	0	0	1	0	0	1	0	3
黒潮町佐賀 *	2	0	0	0	0	0	0	1	0	0	1	0	4
高知津野町力石 *	1	0	0	0	0	0	0	0	0	0	0	0	1
高知津野町永野 *	1	0	0	0	0	0	0	0	0	0	0	0	1

\*印は、気象庁以外（高知県または国立研究開発法人防災科学技術研究所）の震度観測点です。

#印は、2025 年中に運用を終了した震度観測点です。

高知県内震度観測点一覧表						2025年12月31日現在 68地点
地域 名称	震度観測点 コード	震度計 番号	震度観測点名称	震度観測点名称の読み	観測点所在地	所属
高知県 東部	6300001	47364	室戸市吉良川町	ムロシキラガワチョウ	室戸市大字吉良川町乙字長者野	気象庁
	6300002	47899	室戸市室戸岬町	ムロシムロシサキチョウ	室戸市室戸岬町(室戸岬特別地域気象観測所)	気象庁
	6300030	89202	室戸市浮津＊	ムロシウキツ	室戸市浮津	高知県
	6300100	41432	安芸市西浜	アキシニシハマ	安芸市西浜	気象庁(県分岐有)
	6300120	33903	安芸市矢ノ丸＊	アキシヤノマル	安芸市矢ノ丸	防災科研
	6300220	33901	東洋町生見＊	トウヨウチョウイクミ	安芸郡東洋町大字生見	防災科研
	6300330	89302	奈半利町役場＊	ナハリチョウヤクハ	安芸郡奈半利町乙	高知県
	6300430	89303	田野町役場＊	タノチョウヤクハ	安芸郡田野町	高知県
	6300533	89304	安田町安田＊	ヤスタチョウヤスタ	安芸郡安田町安田	高知県
	6300631	89305	北川村野友＊	キタガワムラトモ	安芸郡北川村野友甲	高知県
高知県 中部	6300730	89306	馬路村馬路＊	ウマジムラウマシ	安芸郡馬路村大字馬路	高知県
	6300831	89307	芸西村和食＊	ゲイセイムラウシキ	安芸郡芸西村和食甲	高知県
	6310000	47893	高知市本町	コウチシホンマチ	高知市本町(高知地方気象台)	気象庁(県分岐有)
	6310001	47036	高知市春野町芳原	コウチシハルノチョウヨシハラ	高知市春野町芳原	気象庁(県分岐有)
	6310020	33907	高知市丸ノ内＊	コウチシマルノウチ	高知市丸ノ内	防災科研
	6310032	89362	高知市土佐山＊	コウチシトサヤマ	高知市土佐山	高知県
	6310036	89361	高知市鏡小浜＊	コウチシカミコハマ	高知市鏡小浜	高知県
	6310130	89204	南国市オオソネ＊	ナンコクシオオソネ	南国市オオソネ甲	高知県
	6310220	33906	土佐市蓮池＊	トサシハスイケ	土佐市蓮池	防災科研
	6310300	41433	須崎市山手町	スサキシヤマテチョウ	須崎市山手町	気象庁(県分岐有)
	6310320	33910	須崎市西糺町＊	スサキシニシタダスマチ	須崎市西糺町	防災科研
	6311231	89341	本山町本山＊	モトヤマチョウモトヤマ	長岡郡本山町本山	高知県
	6311321	33917	大豊町黒石＊	オオトヨチョウクロシ	長岡郡大豊町黒石	防災科研
	6311330	89344	大豊町高須＊	オオトヨチョウタカス	長岡郡大豊町高須	高知県
	6311631	89363	土佐町土居＊	トサチョウトイ	土佐郡土佐町土居	高知県
	6311731	89364	大川村小松＊	オオカワムラコマツ	土佐郡大川村小松	高知県
	6312430	89402	佐川町役場＊	サカワチョウヤクハ	高岡郡佐川町甲	高知県
	6312530	89403	越知町越知＊	オチチョウオチ	高岡郡越知町越知甲	高知県
	6312832	89410	日高村本郷＊	ヒタガムラホンゴウ	高岡郡日高村本郷	高知県
	6312920	33908	いの町脇ノ山＊	イノチョウワキノヤマ	吾川郡いの町脇ノ山字本在所	防災科研
	6312933	89385	いの町上八川＊	イノチョウカミヤカリ	吾川郡いの町上八川甲	高知県
	6312935	89381	いの町役場＊	イノチョウヤクハ	吾川郡いの町	高知県
	6312936	89365	いの町長沢＊	イノチョウナガサワ	吾川郡いの町長沢	高知県
	6313130	89382	仁淀川町土居＊	ニヨトガワチョウトイ	吾川郡仁淀川町土居甲	高知県
	6313132	89409	仁淀川町森＊	ニヨトガワチョウモリ	吾川郡仁淀川町森	高知県
	6313133	89384	仁淀川町大崎＊	ニヨトガワチョウオオサキ	吾川郡仁淀川町大崎	高知県
	6313234	89327	高知香南市吉川町吉原＊	コウチコウナンシヨシカワチョウヨシハラ	香南市吉川町吉原	高知県
	6313235	89322	高知香南市香我美町下分＊	コウチコウナンシカガミチョウシモブン	香南市香我美町下分	高知県
	6313236	89325	高知香南市夜須町坪井＊	コウチコウナンシヤスチョウツボイ	香南市夜須町坪井	高知県
	6313237	89321	高知香南市赤岡支所＊	コウチコウナンシアカオカシヨ	香南市赤岡町	高知県
	6313238	89324	高知香南市野市町西野＊	コウチコウナンシノイチチョウニシノ	香南市野市町西野	高知県
	6313300	42426	香美市土佐山田町宝町	カミシトサヤマダチョウタカラマチ	香美市土佐山田町宝町	気象庁(県分岐有)
	6313301	47311	香美市物部町神池	カミシモノベチョウカミイケ	香美市物部町神池字ヤリ水	気象庁
	6313320	33905	香美市土佐山田町岩積＊	カミシトサヤマダチョウイワヅミ	香美市土佐山田町岩積	防災科研
	6313333	89326	香美市香北町美良布＊	カミシカホクチョウヒラフ	香美市香北町美良布	高知県
	6313334	89328	香美市物部町大橋＊	カミシモノベチョウオオトチ	香美市物部町大橋	高知県
高知県 西部	6320101	47897	宿毛市小筑紫町田ノ浦	スクモシヨヅクシチョウタノウラ	宿毛市小筑紫町田ノ浦字松ヶ谷山 (宿毛特別地域気象観測所)	気象庁
	6320120	33915	宿毛市桜町＊	スクモシサクラマチ	宿毛市桜町	防災科研
	6320201	47313	土佐清水市有永	トサシミスシアリナガ	土佐清水市有永厚朴	気象庁
	6320202	47898	土佐清水市足摺岬	トサシミスシアシスリミサキ	土佐清水市足摺岬(清水特別地域気象観測所)	気象庁
	6320221	33916	土佐清水市松尾＊	トサシミスシマツオ	土佐清水市松尾字臼碓	防災科研
	6320230	89209	土佐清水市天神町＊	トサシミスシテンジンチョウ	土佐清水市天神町	高知県
	6320331	89406	中土佐町大野見吉野＊	ナカトサチョウオオノミヨシノ	高岡郡中土佐町大野見吉野	高知県
	6320332	89401	中土佐町久礼＊	ナカトサチョウクレ	高岡郡中土佐町久礼	高知県
	6320521	33911	梶原町広野＊	ウスハラチョウヒロノ	高岡郡梶原町字広野	防災科研
	6320532	89405	梶原町梶原＊	ウスハラチョウウスハラ	高岡郡梶原町梶原	高知県
	6321130	89424	大月町弘見＊	オオツキチョウヒロミ	幡多郡大月町弘見	高知県
	6321430	89427	三原村来栖野＊	ミハラムラクレスノ	幡多郡三原村来栖野	高知県
	6321532	89207	四万十市古津賀＊	シマントシヨツカ	四万十市古津賀	高知県
	6321533	89426	四万十市西土佐江川崎＊	シマントシニシサエカワサキ	四万十市西土佐江川崎	高知県
	6321600	47312	四万十町窪川中津川	シマントチョウクボカワナカツカワ	高岡郡四万十町窪川中津川字大内山国有林	気象庁
	6321620	33912	四万十町大正＊	シマントチョウタイショウ	高岡郡四万十町大正	防災科研
	6321633	89425	四万十町十川＊	シマントチョウトカワ	高岡郡四万十町十川	高知県
	6321634	89404	四万十町琴平町＊	シマントチョウコトヒラマチ	高岡郡四万十町琴平町	高知県
	6321701	42427	黒潮町入野	クロシオチョウイリノ	幡多郡黒潮町入野	気象庁(県分岐有)
	6321720	33913	黒潮町佐賀＊	クロシオチョウサガ	幡多郡黒潮町佐賀	防災科研
	6321831	89407	高知津野町力石＊	コウチツノチョウチカラシ	高岡郡津野町力石	高知県
	6321832	89408	高知津野町永野＊	コウチツノチョウナガノ	高岡郡津野町永野	高知県

# 高知県内震度観測点配置図

## 高知県中部

## 高知県東部

## 高知県西部

