

# 高知県の気象

2023年（令和5年）5月



高知地方気象台

# 目 次

資料の解説	.....	1
観測所一覧表	.....	2
気象概況（2023年5月）	.....	3
2023年5月上旬気象分布図	.....	5
2023年5月中旬気象分布図	.....	6
2023年5月下旬気象分布図	.....	7
2023年5月気象分布図	.....	8
2023年5月気象経過図	.....	9
旬別気象表（気象官署及び特別地域気象観測所）	.....	12
極値の更新	.....	12
生物季節観測	.....	12
警報・注意報発表状況	.....	13
気象情報発表状況	.....	16

掲載資料のうち、気象データは後日修正されることがある。

「高知県の気象」及び「高知県の地震」は、下記の高知地方気象台ホームページで閲覧できます。

高知地方気象台ホームページ→各種資料(定期刊行物・届出・気象証明等)→定期刊行物(高知県の気象・高知県の地震)

<https://www.data.jma.go.jp/kochi/>

また、各種気象データは、下記的气象庁ホームページで閲覧できます。

例えば、気象庁ホームページ→各種データ・資料→過去の気象データ検索 から気象庁ホームページ <https://www.jma.go.jp/jma/index.html>

## 資料の解説

各要素は、地上気象観測装置及び有線ロボット気象計により、自動的に観測されたものから算出した値。掲載資料は速報値であり後日修正することがある。

各要素の単位、最小位数、日別値の求め方は次のとおりである。

要素	最小位数と単位	日別値の求め方
日平均気温	0.1℃	毎正時24回の平均、日統計値の旬平均
日最高気温	0.1℃	任意の時刻の最高値、日統計値の旬平均
日最低気温	0.1℃	任意の時刻の最低値、日統計値の旬平均
日平均相対湿度	1%	毎正時24回の平均、日統計値の旬平均
日平均風速	0.1m/s	毎10分144回の平均、日統計値の旬平均
日最多風向		毎正時24回のうち最も多い風向 (16方位、「静穏」を除く)
日最大風速	0.1m/s	任意の時刻の最大値
同風向		日最大風速の風向 (16方位)
日最大瞬間風速	0.1m/s	3秒間の平均値 (0.25秒間隔の計測値12個の平均) の最大値
同風向		日最大瞬間風速の風向 (16方位)
日降水量	0.5mm	1日の合計 (毎正時24回の合計)
日最大1時間降水量	0.5mm	任意の観測時刻を起点とした前1時間の最大値
日最大10分間降水量	0.5mm	任意の観測時刻を起点とした前10分間の最大値
日照時間	0.1h	1日の合計 (毎正時24回の合計)
日照時間 (推計)		

(注) 1 記号の説明

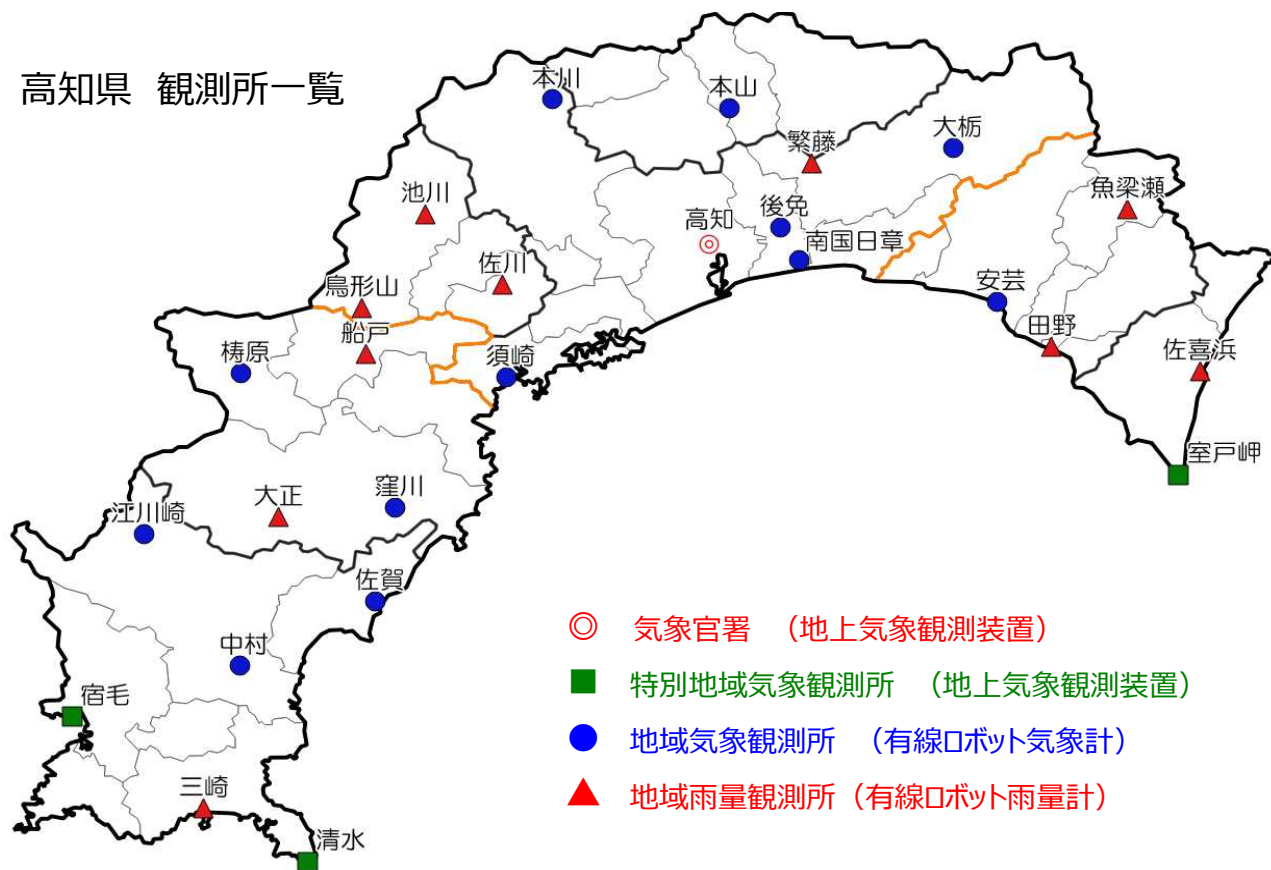
- × : 欠測 (期間内の観測結果が得られない場合、または明らかに誤差が大きく間違いであると確定できる場合)
- ) : 準正常値 (対象となる資料が一部欠けているが、資料数80%以上を満たす値)
- ] : 資料不足値 (対象となる資料が80%未満の値)
- // : 統計期間が短く、平年値がないため、平年比を求めることができない。

(注) 2 平年値の統計期間は、1991年～2020年の30年間である。

(注) 3 気象概況における階級別表現は、観測所の階級値から県全体を概観したものである。

(注) 4 気象経過図において、観測値が平年値を下回るグラフの領域を灰色で塗り潰している。

# 高知県 観測所一覧



観測所名	観測種目										所在地	北緯	東経	海面 上の 高さ (m)
	気 温	風向 ・ 風速	日 照 (推計)	降 水 量	湿 度	気 圧	視 程	積 雪	そ の 他					
本川	○	○		○	○						吾川郡いの町脇の山字根藤	33度45.9分	133度20.3分	605
本山	○	○		○	○						長岡郡本山町本山	33度45.2分	133度34.5分	252
池川				○							吾川郡仁淀川町土居	33度36.4分	133度10.2分	141
繁藤				○							香美市土佐山田町繁藤	33度40.7分	133度41.1分	346
大柵	○	○		○	○						香美市物部町大柵上西の川	33度41.9分	133度52.5分	210
魚梁瀬				○							安芸郡馬路村魚梁瀬	33度36.9分	134度6.5分	450
佐川				○							高岡郡佐川町丙	33度30.7分	133度16.3分	80
高知	○	○	○	○	○	○	○	○	○	◎	高知市比島町	33度34.0分	133度32.9分	1
南国日章	○	○		○							南国市物部(高知空港)	33度32.7分	133度40.1分	9
後免	○	○		○	○						南国市廿枝	33度35.4分	133度38.6分	12
鳥形山				○							吾川郡仁淀川町大植	33度28.8分	133度5.0分	835
船戸				○							高岡郡津野町船戸	33度25.0分	133度5.3分	425
安芸	○	○		○	○						安芸市伊尾木	33度29.3分	133度56.0分	6
田野				○							安芸郡田野町	33度25.6分	134度0.4分	17
梶原	○	○		○	○						高岡郡梶原町川西路	33度23.4分	132度55.3分	415
須崎	○	○		○	○						須崎市西町	33度23.1分	133度16.6分	4
佐喜浜				○							室戸市佐喜浜町	33度24.7分	134度11.9分	26
窪川	○	○		○	○						高岡郡四万十町新開町	33度12.4分	133度7.7分	205
室戸岬	○	○	○	○	○	○	○		○		室戸市室戸岬町	33度15.1分	134度10.6分	185
江川崎	○	○		○	○						四万十市西土佐用井	33度10.2分	132度47.5分	72
大正				○							高岡郡四万十町大正	33度11.6分	132度58.3分	150
佐賀	○	○		○	○						幡多郡黒潮町佐賀	33度4.7分	133度6.1分	3
宿毛	○	○	○	○	○	○	○		○		宿毛市片島	32度55.2分	132度41.7分	2
中村	○	○		○	○						四万十市入田字長善寺前	32度59.4分	132度55.2分	8
三崎				○							土佐清水市三崎	32度47.7分	132度52.3分	9
清水	○	○	○	○	○	○	○		○		土佐清水市足摺岬	32度43.3分	133度0.6分	31

(注) 観測種目のその他:◎は天気、その他の気象現象、天気概況、初霜、初雪、初氷、初冠雪  
 観測種目のその他:○は天気、その他の気象現象

## 気象概況（2023年5月）

### 【四国地方の梅雨入り（速報値）】

高松地方気象台は「四国地方は、5月29日ごろに梅雨入りしたとみられます」と発表した。平年（6月5日ごろ）と比べ7日早く、昨年（6月11日ごろ）と比べ13日早い梅雨入りとなった。

### 【気象概況】

期間の前半は、高気圧に覆われて晴れた日が多かったが、後半は前線や低気圧の影響で曇りや雨の日が多かった。7日は前線の影響により大雨となり、日降水量が魚梁瀬353.5ミリ、大柵242.0ミリを観測し、5月として観測史上1位となった。このため、月降水量は中部と東部の南西斜面で多かった。

### 【県内初の真夏日（日最高気温30℃以上）】

16日は、高気圧に覆われて気温が上昇し、江川崎では31.3℃、本山では30.0℃の最高気温を観測し、県内で今年初の真夏日となった。

### 上旬

期間の初めと終わりは、高気圧に覆われて晴れた日が多かったが、中頃は湿った空気や前線の影響で曇りや雨となり、7日は大雨となった。

### 中旬

期間を通して天気は数日の周期で変わり、高気圧に覆われて晴れた日が多かったが、低気圧の影響で、14日は大雨となった。

### 下旬

期間の前半は高気圧に覆われて晴れた日が多かったが、後半は前線や湿った空気の影響で曇りや雨の日が多かった。30日は停滞前線の影響で大雨となった。

### 地域気象観測所の階級別表現

#### 平均気温

旬/月	中部	東部	西部
上旬	低い	低い	低い
中旬	平年並	平年並	平年並
下旬	平年並	平年並	高い
月	平年並	低い	平年並

#### 降水量

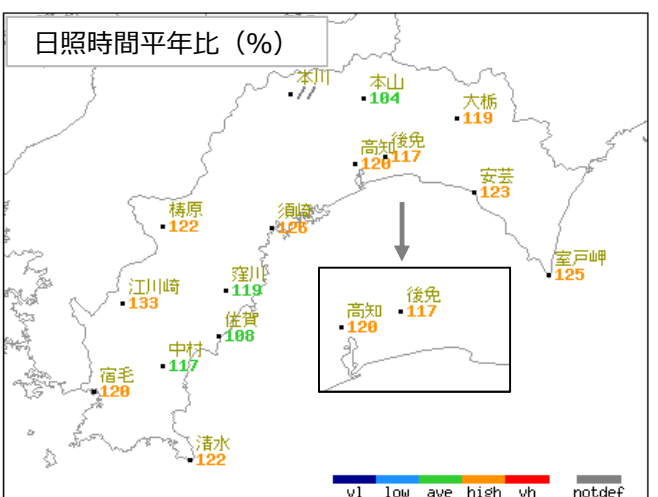
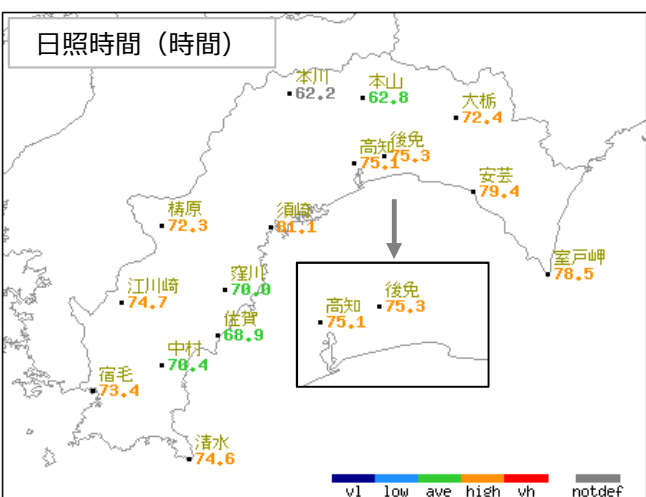
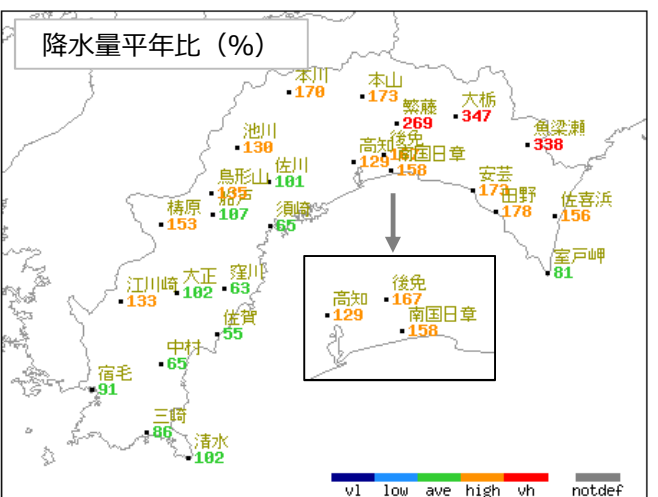
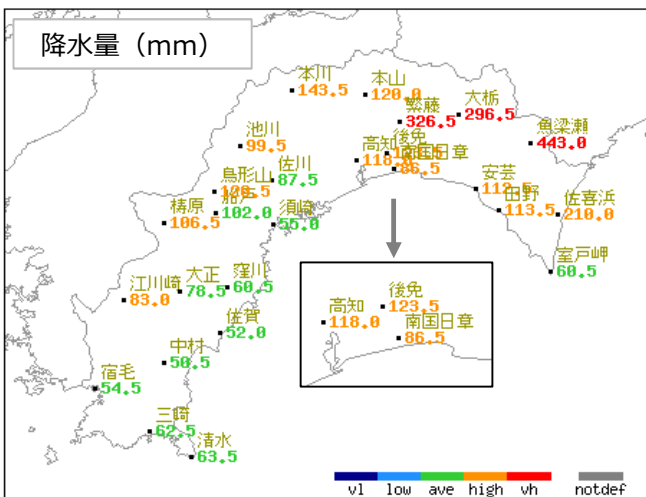
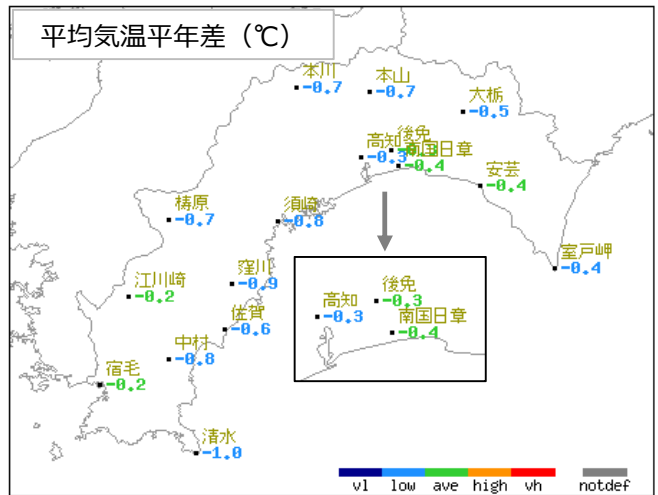
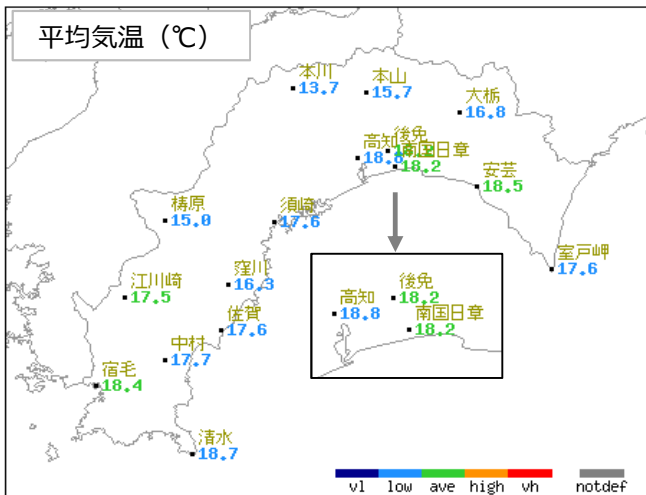
旬/月	中部	東部	西部
上旬	多い	多い	平年並
中旬	平年並	室戸は多い、 安芸は平年並	平年並
下旬	平年並	多い	平年並
月	高知中央と嶺北は多い、 高吾北は平年並	多い	少ない

#### 日照時間

旬/月	中部	東部	西部
上旬	多い	多い	多い
中旬	多い	平年並	平年並
下旬	少ない	平年並	少ない
月	平年並	平年並	平年並

日付	気象概況	高知地方気象台の天気概況	
		06時から18時	18時から翌日06時
1日	高気圧に覆われる。	晴	晴
2日	高気圧に覆われる。	晴	曇時々晴
3日	高気圧に覆われるが、次第に湿った空気の影響を受ける。	晴後時々曇	曇後一時雨
4日	湿った空気の影響を受ける。	曇一時晴	曇
5日	気圧の谷や湿った空気の影響を受ける。	曇一時晴	曇時々雨
6日	大陸からのびる前線が九州北部から日本海に停滞する。	雨時々曇	雨
7日	西日本に停滞する前線の影響を受ける。	大雨	大雨後時々晴
8日	高気圧に覆われるが、湿った空気の影響を受ける。	晴後一時曇	曇時々晴
9日	高気圧に覆われるが、湿った空気の影響を受ける。	晴	曇時々晴
10日	高気圧に覆われる。	晴	晴後時々曇
11日	高気圧に覆われるが、次第に湿った空気の影響を受ける。	晴時々曇	曇後時々晴
12日	高気圧に覆われるが、次第に気圧の谷や湿った空気の影響を受ける。	晴後一時曇	曇
13日	気圧の谷や湿った空気の影響を受ける。	雨時々曇	雨
14日	四国の南海上を東進する低気圧の影響を受ける。	雨時々曇後晴	大雨時々曇一時晴、雷を伴う
15日	高気圧に覆われる。	晴	晴
16日	高気圧に覆われる。	晴	晴
17日	高気圧に覆われる。	晴	曇時々晴
18日	低気圧と前線が東シナ海を東進する。	曇一時晴後雨	雨
19日	前線を伴った低気圧が四国付近を東進し、次第に高気圧に覆われる。	雨後時々曇	晴時々曇
20日	高気圧に覆われるが、湿った空気の影響を受ける。	晴後一時曇	曇一時雨後時々晴
21日	高気圧に覆われる。	晴	晴
22日	高気圧に覆われが、九州の南海上を東進する低気圧の影響を受ける。	晴後一時曇	雨時々曇
23日	高気圧に覆われる。	晴時々曇	晴
24日	高気圧に覆われるが、次第に気圧の谷や湿った空気の影響を受ける。	晴	曇一時晴
25日	気圧の谷や湿った空気の影響を受ける。	曇時々晴	曇時々晴
26日	気圧の谷や湿った空気の影響を受ける。	曇時々雨	曇時々晴
27日	高気圧に覆われるが、気圧の谷や湿った空気の影響を受ける。	曇時々晴	曇一時晴
28日	湿った空気の影響を受ける。	曇後一時晴	曇時々雨一時晴
29日	日本海に停滞する前線の影響を受ける。	曇時々雨	雨時々曇
30日	九州地方から四国地方にのびる梅雨前線の影響を受ける。	大雨一時曇	大雨、雷を伴う
31日	梅雨前線が四国の南海上まで南下し、次第に高気圧に覆われる。	雨時々曇	晴

## 2023年5月上旬 気象分布図

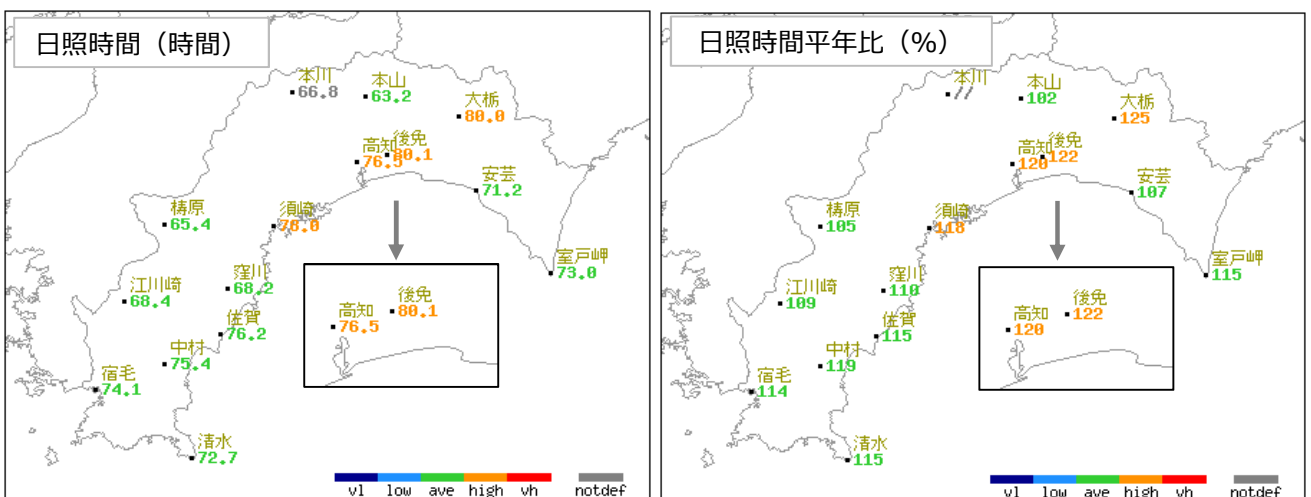
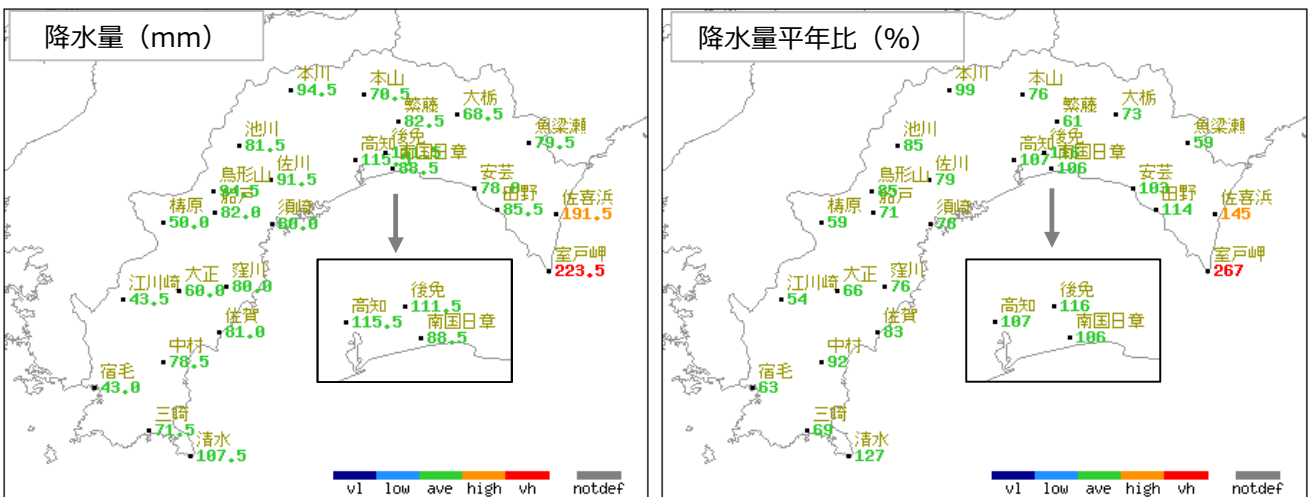
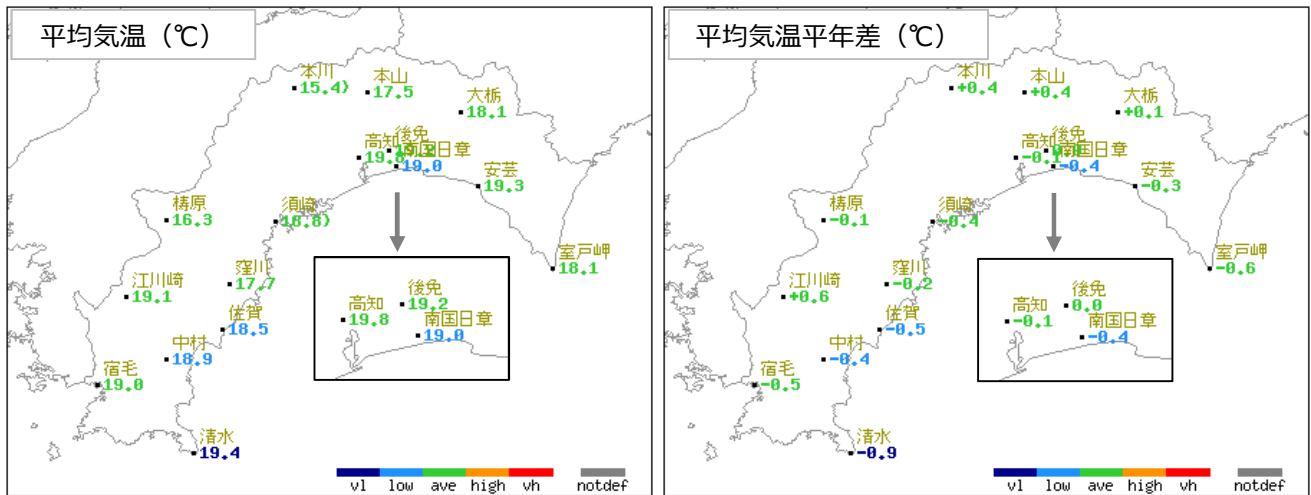


地域気象観測所（高知、室戸岬、宿毛、清水以外）の日照時間は、推計気象分布（日照時間）から得る推計値。平年値は推計値相当の値に補正していますが、本川は平年比を求めることができません。

vl: かなり低い(少ない) low: 低い(少ない) ave: 平年並 high: 高い(多い)  
 vh: かなり高い(多い) notdef: 階級区分なし 値): 準正常値

## 2023年5月中旬 気象分布図

※本川・須崎は観測機器整備のため欠測あり。



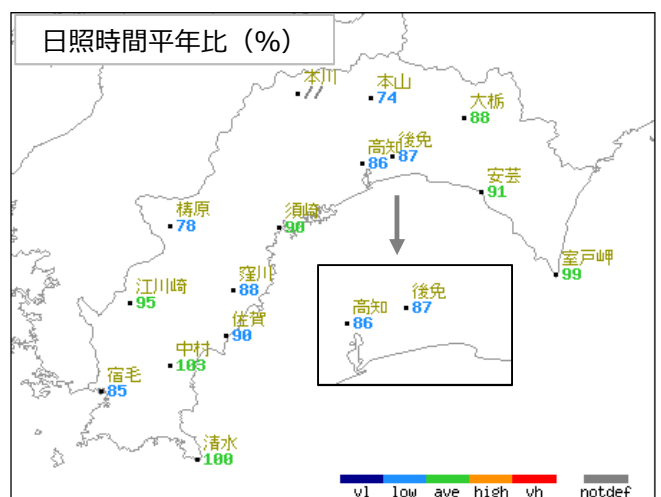
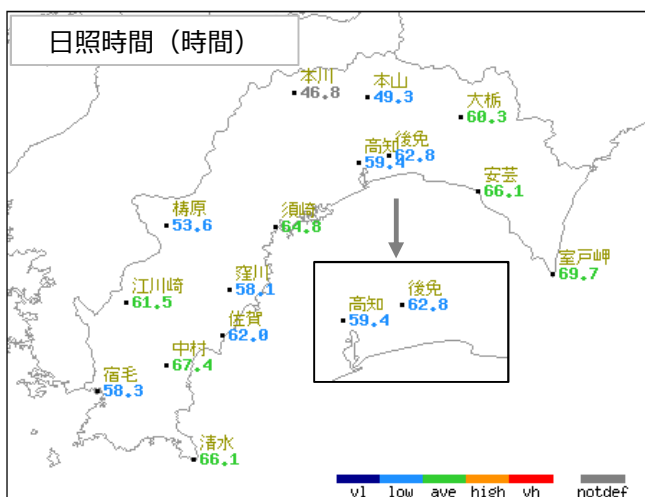
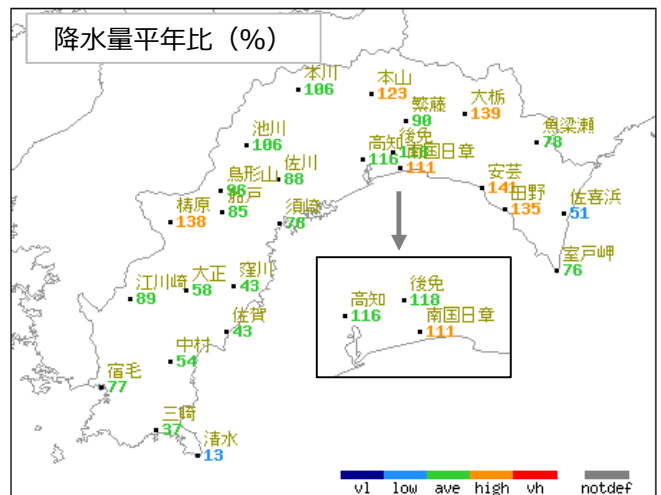
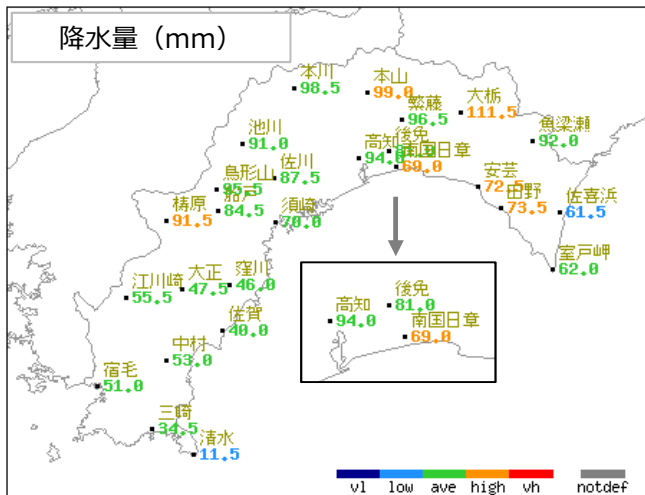
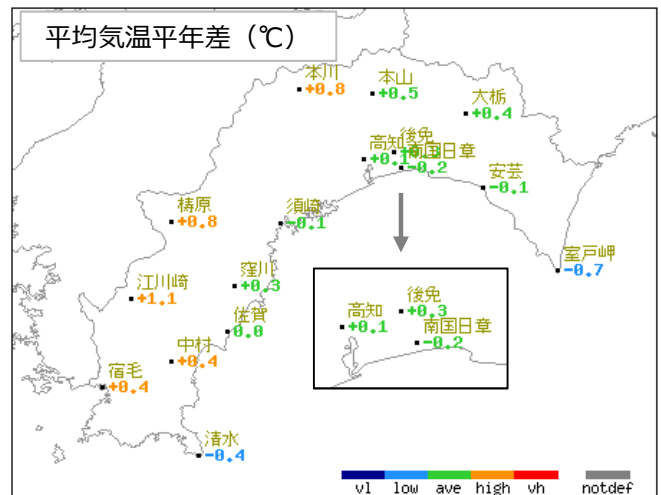
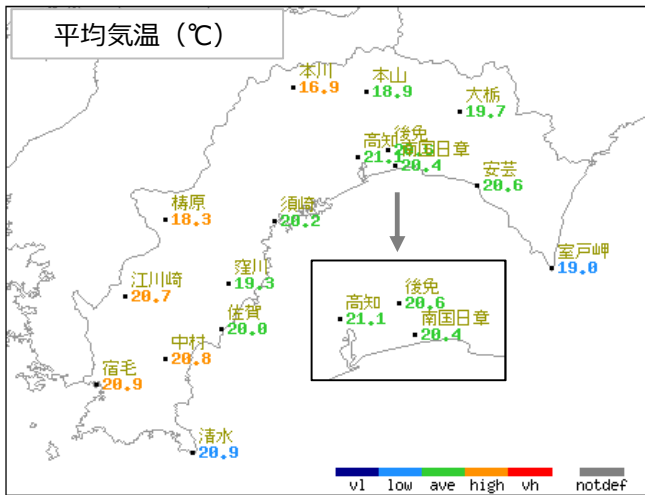
地域気象観測所（高知、室戸岬、宿毛、清水以外）の日照時間は、推計気象分布（日照時間）から得る推計値。

平年値は推計値相当の値に補正していますが、本川は平年比を求めることができません。

vl: かなり低い(少ない) low: 低い(少ない) ave: 平年並 high: 高い(多い)  
 vh: かなり高い(多い) notdef: 階級区分なし 値): 準正常値



## 2023年5月下旬 気象分布図

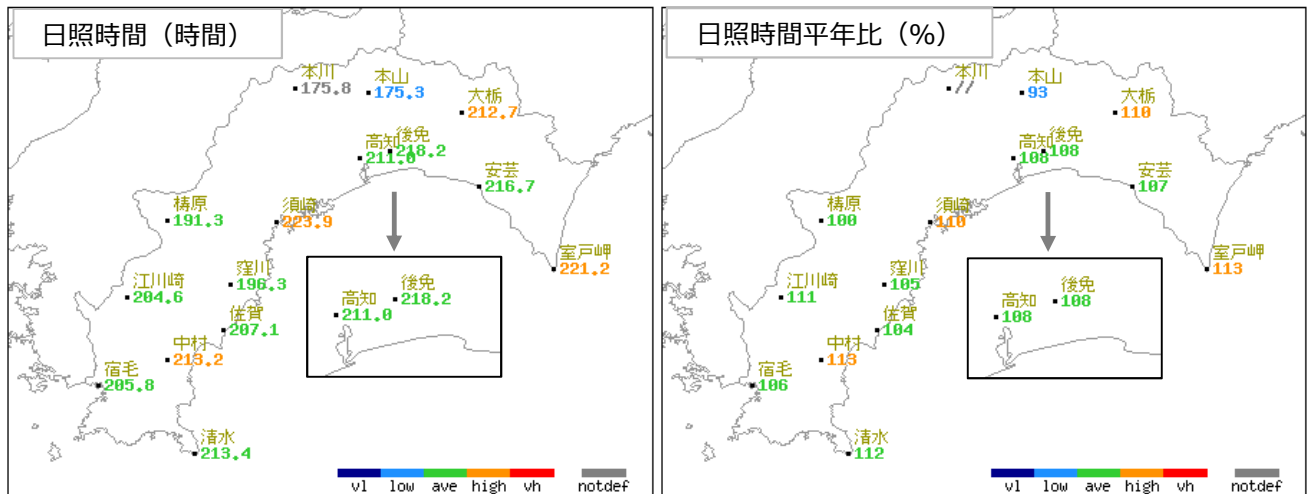
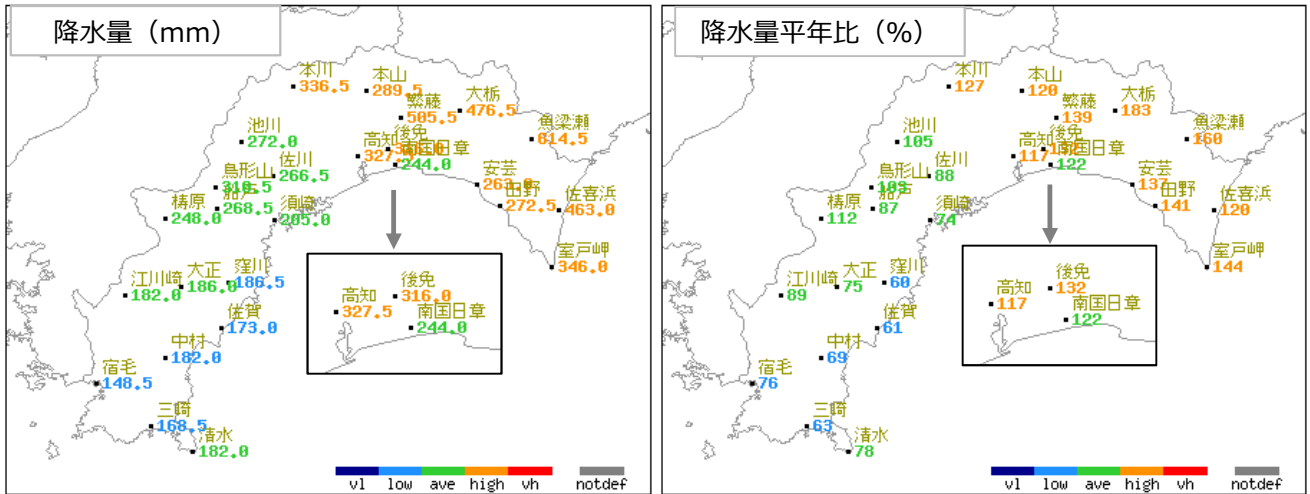
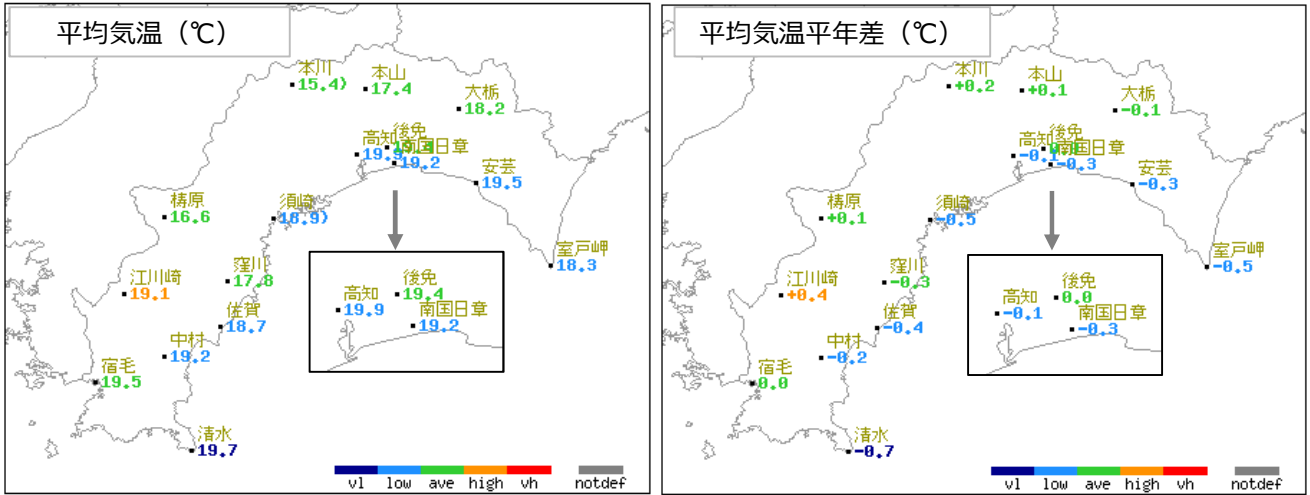


地域気象観測所（高知、室戸岬、宿毛、清水以外）の日照時間は、推計気象分布（日照時間）から得る推計値。  
 平年値は推計値相当の値に補正していますが、本川は平年比を求められません。

vl: かなり低い(少ない) low: 低い(少ない) ave: 平年並 high: 高い(多い)  
 vh: かなり高い(多い) notdef: 階級区分なし 値): 準正常値

## 2023年5月 気象分布図

※本川・須崎は観測機器整備のため欠測あり。



地域気象観測所（高知、室戸岬、宿毛、清水以外）の日照時間は、推計気象分布（日照時間）から得る推計値。

平年値は推計値相当の値に補正していますが、本川は平年比を求めることができません。

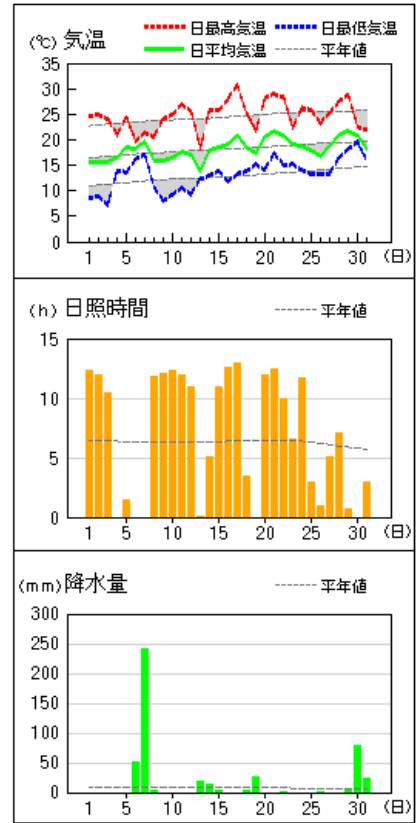
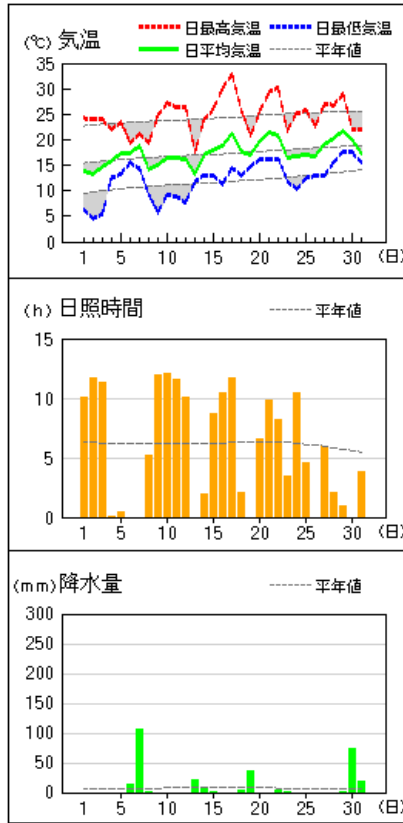
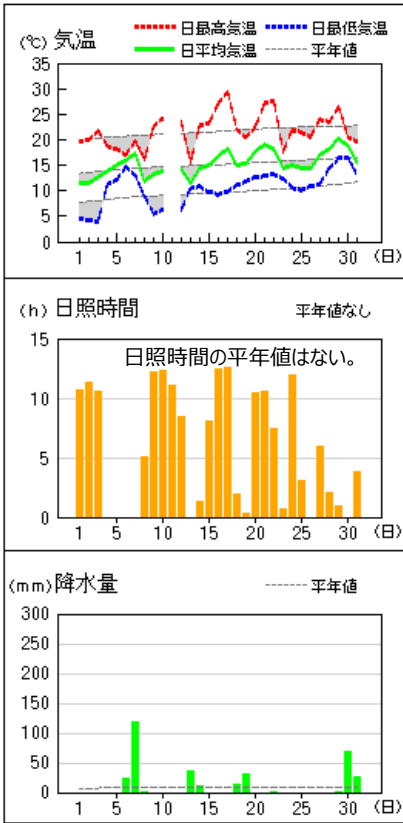
vl: かなり低い(少ない) low: 低い(少ない) ave: 平年並 high: 高い(多い)  
 vh: かなり高い(多い) notdef: 階級区分なし 値): 準正常値

# アメダス 気象経過図 2023年5月1日 - 2023年5月31日

本川 観測機器整備のため欠測あり。

本山

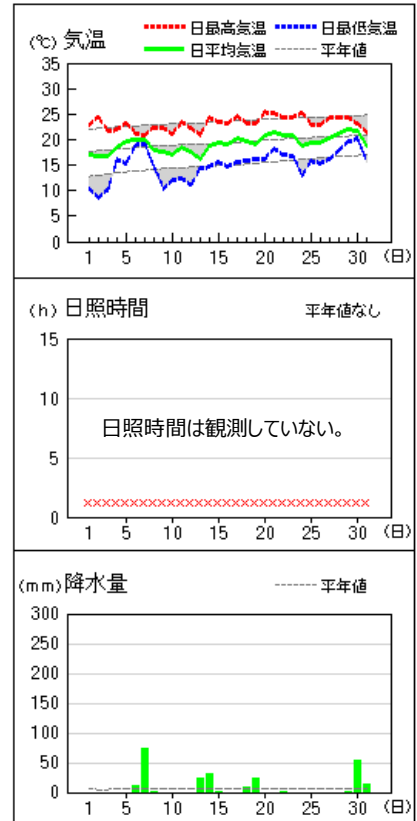
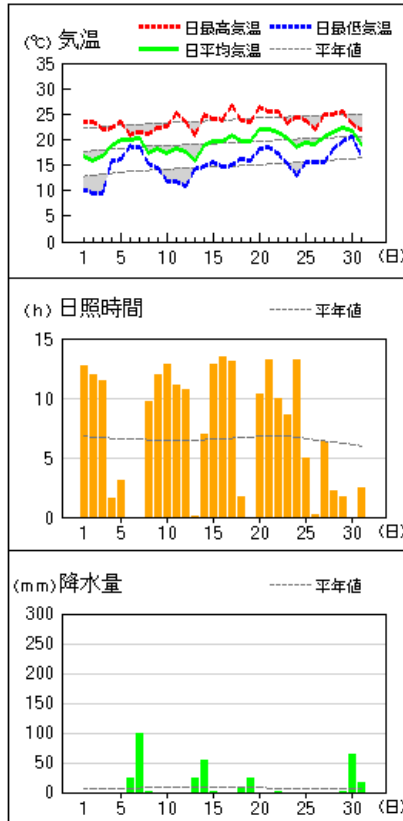
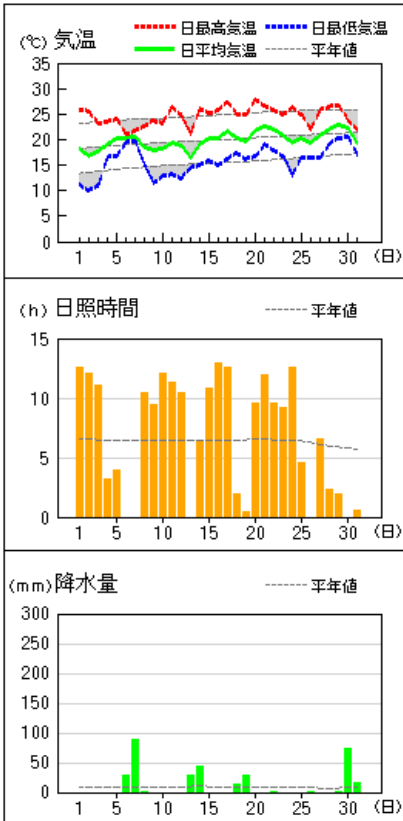
大橋



高知

後免

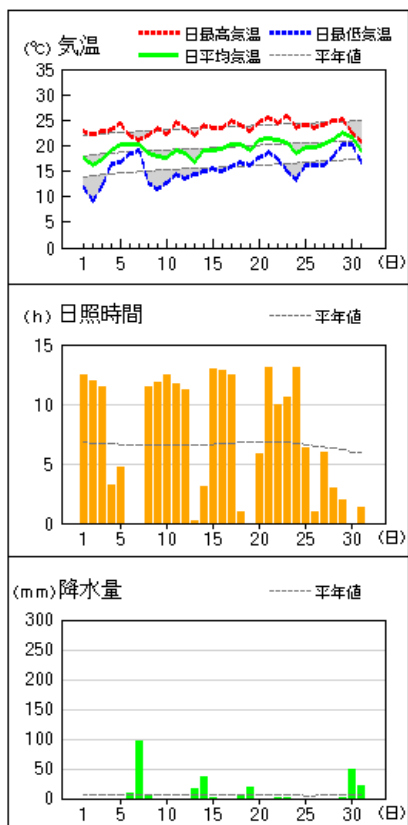
南国日章



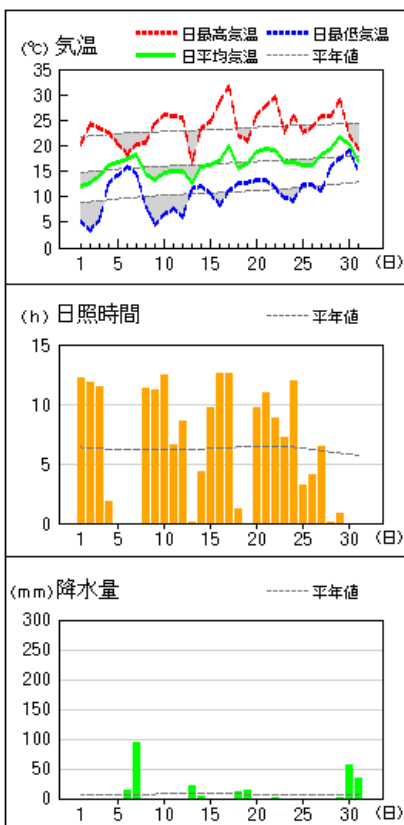
【備考】 地域気象観測所（高知、室戸岬、宿毛、清水以外）の日照時間は、推計気象分布（日照時間）から得る推計値。平年値は推計値相当の値に補正しています。

# アメダス 気象経過図 2023年5月1日 - 2023年5月31日

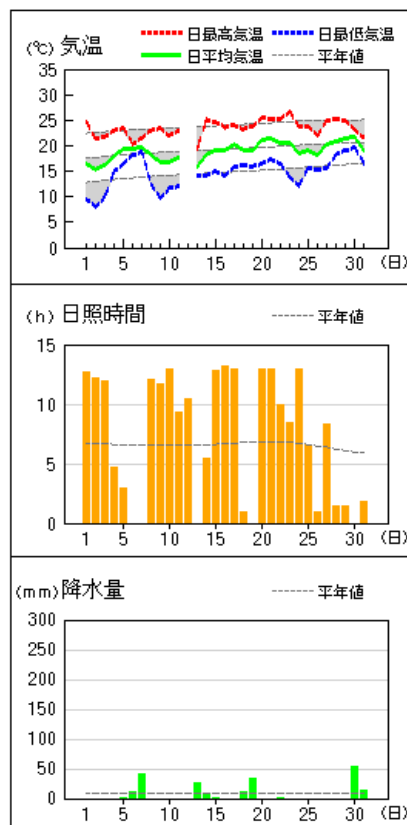
安芸



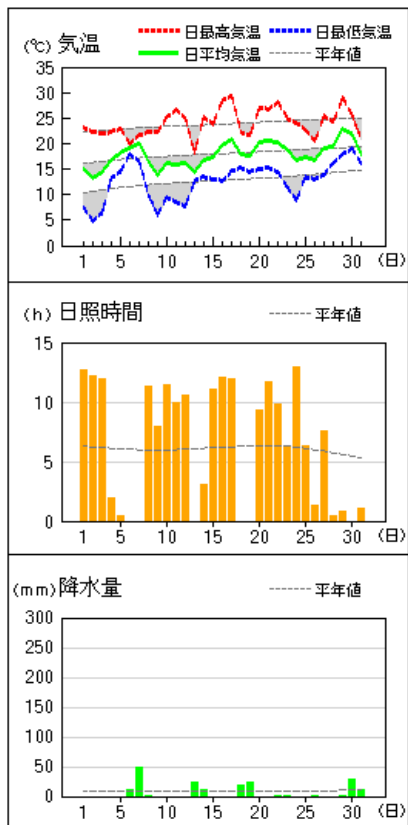
梶原



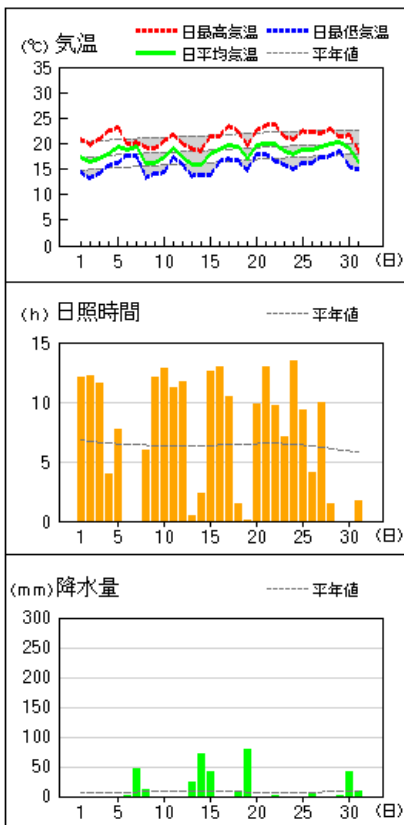
須崎 観測機器整備のため欠測あり。



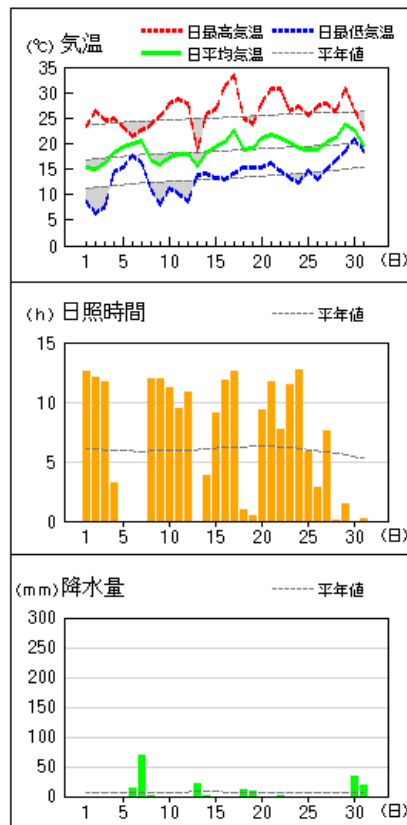
窪川



室戸岬



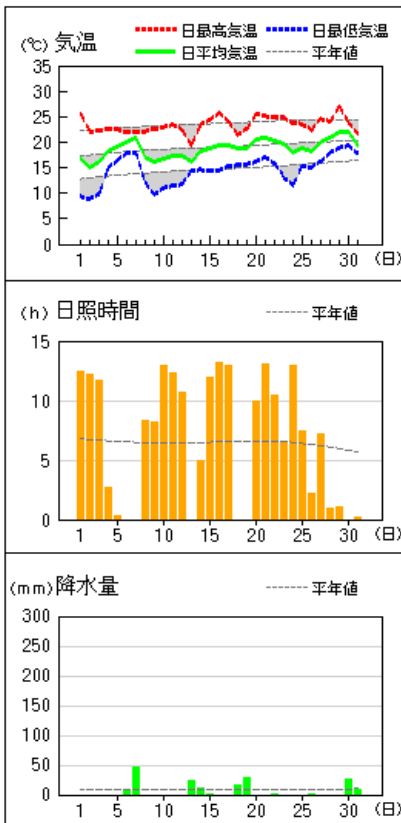
江川崎



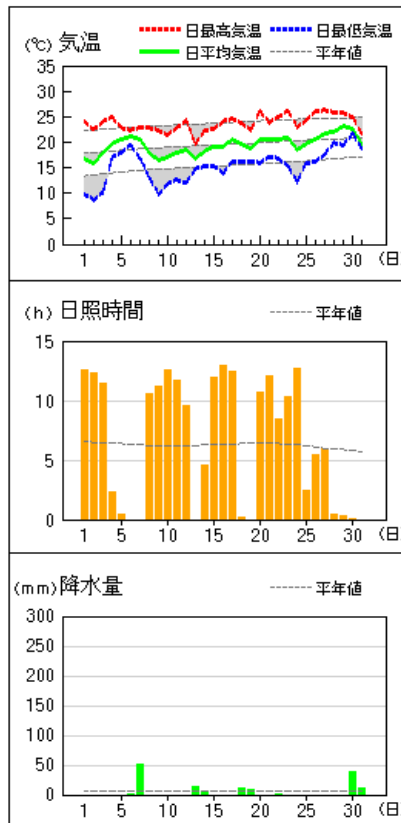
【備考】 地域気象観測所（高知、室戸岬、宿毛、清水以外）の日照時間は、推計気象分布（日照時間）から得る推計値。平年値は推計値相当の値に補正しています。

# アメダス 気象経過図 2023年5月1日 - 2023年5月31日

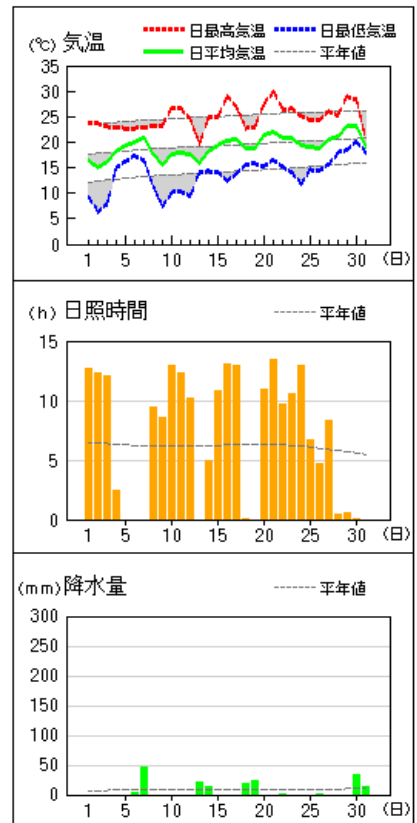
## 佐賀



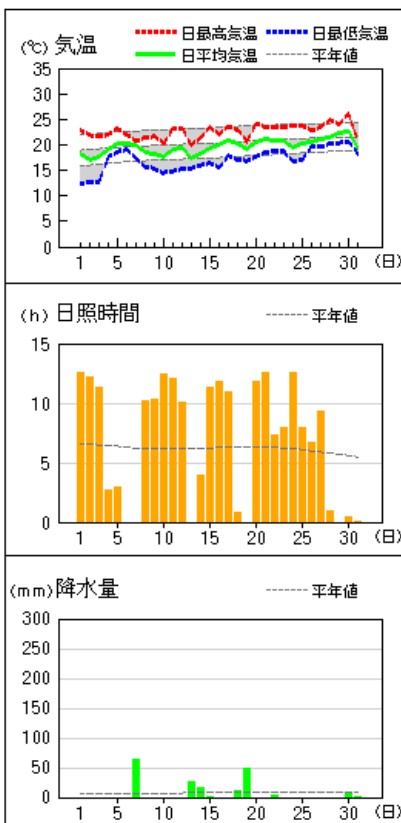
## 宿毛



## 中村



## 清水



【備考】 地域気象観測所（高知、室戸岬、宿毛、清水以外）の日照時間は、推計気象分布（日照時間）から得る推計値。平年値は推計値相当の値に補正しています。

## 旬別気象表（気象官署及び特別地域気象観測所）（5月）

地名		高知				宿毛				清水				室戸岬			
項目	旬別	上旬	中旬	下旬	月	上旬	中旬	下旬	月	上旬	中旬	下旬	月	上旬	中旬	下旬	月
	気温	本年(°C)	18.8	19.8	21.1	19.9	18.4	19.0	20.9	19.5	18.7	19.4	20.9	19.7	17.6	18.1	19.0
平年(°C)		19.1	19.9	21.0	20.0	18.6	19.5	20.5	19.5	19.7	20.3	21.3	20.4	18.0	18.7	19.7	18.8
平年差(°C)		-0.3	-0.1	0.1	-0.1	-0.2	-0.5	0.4	0.0	-1.0	-0.9	-0.4	-0.7	-0.4	-0.6	-0.7	-0.5
階級別表示		低い	平年並	平年並	低い	平年並	平年並	高い	平年並	低い	かなり低い	低い	かなり低い	低い	平年並	低い	低い
降水量	本年(mm)	118.0	115.5	94.0	327.5	54.5	43.0	51.0	148.5	63.5	107.0	11.5	182.0	60.5	223.5	62.0	346.0
	平年(mm)	91.3	108.2	80.9	280.4	60.2	68.3	66.1	194.6	62.3	84.5	85.9	232.6	75.0	83.6	82.0	240.6
	平年比(%)	129	107	116	117	91	63	77	76	102	127	13	78	81	267	76	144
	階級別表示	多い	平年並	平年並	多い	平年並	平年並	平年並	少ない	平年並	平年並	少ない	平年並	平年並	かなり多い	平年並	多い
日照時間	本年(h)	75.1	76.5	59.4	211.0	73.4	74.1	58.3	205.8	74.6	72.7	66.1	213.4	78.5	73.0	69.7	221.2
	平年(h)	62.7	63.6	69.4	195.7	61.2	64.9	68.6	194.8	61.3	63.4	65.8	190.5	62.7	63.3	70.1	196.1
	平年比(%)	120	120	86	108	120	114	85	106	122	115	100	112	125	115	99	113
	階級別表示	多い	多い	少ない	平年並	多い	平年並	少ない	平年並	多い	平年並	平年並	平年並	多い	平年並	平年並	多い

## 極値の更新（5月）

項目	観測所	観測値(起日)	従来値(起日)	統計開始年
日降水量	大柘	242.0mm(7日)	183.0mm(2010年 23日)	1978年
	魚梁瀬	353.5mm(7日)	305 mm(1998年16日)	1979年
日最大10分間降水量	室戸岬	21.5mm(15日)	21.0mm(2001年 2日)	1940年
	安芸	16.5mm(14日)	11.5mm(2021年 1日)	2009年
日最低気温の高い方から	梶原	19.1°C(30日)	19.1°C(2013年 29日)	1978年

## 生物季節観測

種目	観測日	平年値
観測はありません。		

## 警報・注意報発表状況 2023年(令和5年)5月

高知県（高知地方気象台発表） ●：発表 ◇：特別警報から警報 ▼：特別警報から注意報 ▼：警報から注意報 ○：継続 解：解除  
 浸：浸水害 土：土砂災害 土浸：土砂災害、浸水害 斜体字：発表 下線：特別警報から警報

発表日時	注警報名称	高知市	南国市	土佐市	須崎市	香南市	香美市	いの町	日高村	本山町	大豊町	土佐町	大川村	仁淀川町	佐川町	越知町	室戸市	東洋町	安芸市	奈半利町	田野町	安田町	北川村	馬路村	芸西村	宿毛市	土佐清水市	四万十市	大月町	三原村	黒潮町	中土佐町	梶原町	津野町	四万十町		
5月1日 03時55分	強風注意報																									●	●	●	●		●						
5月1日 19時57分	強風注意報																										解	解	解	解		解					
5月2日 04時08分	乾燥注意報	●	●	●	●	●	●	●	●	●	●	●	●	●	●	●																					
5月2日 09時48分	乾燥注意報	○	○	○	○	○	○	○	○	○	○	○	○	○	○	○											●	●	●	●	●	●	●	●	●	●	●
5月3日 04時34分	乾燥注意報	○	○	○	○	○	○	○	○	○	○	○	○	○	○	○											○	○	○	○	○	○	○	○	○	○	○
5月3日 19時07分	乾燥注意報	○	○	○	○	○	○	○	○	○	○	○	○	○	○	○											解	解	解	解	解	解	解	解	解	解	解
5月4日 19時06分	乾燥注意報	解	解	解	解	解	解	解	解	解	解	解	解	解	解	解																					
5月6日 04時18分	強風注意報																										●	●	●	●		●					
5月6日 09時28分	雷注意報	●	●	●	●	●	●	●	●	●	●	●	●	●	●	●	●	●	●	●	●	●	●	●	●	●	●	●	●	●	●	●	●	●	●	●	●
	強風注意報	●	●	●	●	●											●	●	●	●	●	●	●	●	●	●	○	○	○	○		○	●			●	
5月6日 15時41分	雷注意報	○	○	○	○	○	○	○	○	○	○	○	○	○	○	○	○	○	○	○	○	○	○	○	○	○	○	○	○	○	○	○	○	○	○	○	○
	強風注意報	○	○	○	○												○	○	○	○	○	○	○	○	○	○	○	○	○	○	○	○	○	○	○	○	○
5月7日 04時14分	雷注意報	○	○	○	○	○	○	○	○	○	○	○	○	○	○	○	○	○	○	○	○	○	○	○	○	○	○	○	○	○	○	○	○	○	○	○	○
	強風注意報	○	○	○	○												○	○	○	○	○	○	○	○	○	○	○	○	○	○	○	○	○	○	○	○	○
	波浪注意報	●	●	●	●	●											●	●	●	●	●	●	●	●	●	●	●	●	●	●	●	●	●	●	●	●	●
5月7日 15時47分	大雨注意報		●			●	●				●												●		●												
	雷注意報	○	○	○	○	○	○	○	○	○	○	○	○	○	○	○	○	○	○	○	○	○	○	○	○	○	○	○	○	○	○	○	○	○	○	○	○
	強風注意報	○	○	○	○												○	○	○	○	○	○	○	○	○	○	○	○	○	○	○	○	○	○	○	○	○
	波浪注意報	○	○	○	○												○	○	○	○	○	○	○	○	○	○	○	○	○	○	○	○	○	○	○	○	○
	洪水注意報					●													●				●	●													
	高潮注意報																●	●																			
5月7日 20時44分	大雨注意報		○			○	○				○													○		○											
	雷注意報	○	○	○	○	○	○	○	○	○	○	○	○	○	○	○	○	○	○	○	○	○	○	○	○	○	○	○	○	○	○	○	○	○	○	○	○
	強風注意報	○	○	○	○												○	○	○	○	○	○	○	○	○	○	○	○	○	○	○	○	○	○	○	○	○
	波浪注意報	○	○	○	○												○	○	○	○	○	○	○	○	○	○	○	○	○	○	○	○	○	○	○	○	○
	洪水注意報					○	●				●									○				○	○	○	●	●		●							
	高潮注意報																解	解																			

高知県（高知地方気象台発表）

●：発表    ◇：特別警報から警報    ▽：特別警報から注意報    ▼：警報から注意報    ○：継続    解：解除

浸：浸水害    土：土砂災害    土浸：土砂災害、浸水害    斜体字：発表    下線：特別警報から警報

発表日時	注警報名称	高知市	南国市	土佐市	須崎市	香南市	香美市	いの町	日高村	本山町	大豊町	土佐町	大川村	仁淀川町	佐川町	越知町	室戸市	東洋町	安芸市	奈半利町	田野町	安田町	北川村	馬路村	芸西村	宿毛市	土佐清水市	四万十市	大月町	三原村	黒潮町	中土佐町	梶原町	津野町	四万十町		
5月7日 22時22分	大雨注意報		○			○	○				○												○		○												
	雷注意報	○	○	○	○	○	○	○	○	○	○	○	○	○	○	○	○	○	○	○	○	○	○	○	○	○	○	○	○	○	○	○	○	○	○	○	
	強風注意報	○	○	○	○	○											○	○	○	○	○	○	○		○	○	○	○	○								
	波浪注意報	○	○	○	○	○											○	○	○	○	○	○	○		○	○	○	○	○								
	洪水注意報					○	○					○					●	●	○	●		○	○	○	○	解	解										
5月8日 01時54分	大雨注意報		解			解	解				解												○		解												
	雷注意報	○	○	○	○	○	○	○	○	○	○	○	○	○	○	○	○	○	○	○	○	○	○	○	○	○	○	○	○	○	○	○	○	○	○	○	○
	強風注意報	○	○	○	○	○											○	○	○	○	○	○	○		○	○	○	○	○								
	波浪注意報	○	○	○	○	○											○	○	○	○	○	○	○		○	○	○	○	○								
	洪水注意報					解	解				解						解	解	○	解		解	解	解	解	解											
5月8日 04時10分	大雨注意報																						解														
	雷注意報	解	解	解	解	解	解	解	解	解	解	解	解	解	解	解	解	解	解	解	解	解	解	解	解	解	解	解	解	解	解	解	解	解	解	解	
	強風注意報	○	○	○	○	○											○	○	○	○	○	○	○		○	○	○	○	○								
	波浪注意報	○	○	○	○	○											○	○	○	○	○	○	○		○	○	○	○	○								
	洪水注意報																		解																		
5月8日 09時48分	強風注意報	○	○	○	○	○											○	○	○	○	○	○	○		○	○	○	○									
	波浪注意報	解	解	解	解	解											○	○	解	解	解	解	解		解	解	解	解	解								
5月8日 15時53分	強風注意報	○	○	○	○	○											○	○	○	○	○	○	○		○	○	○	○									
	波浪注意報																○	○																			
5月8日 22時33分	強風注意報	解	解	解	解	解											○	○	解	解	解	解	解		解	解	解	解	解								
	波浪注意報																○	○																			
5月9日 04時03分	強風注意報																○	○																			
	波浪注意報																○	○																			
5月9日 10時16分	強風注意報																解	解																			
	波浪注意報																解	解																			
5月11日 09時33分	乾燥注意報	●	●	●	●	●	●	●	●	●	●	●	●	●	●	●																					
5月12日 09時52分	乾燥注意報	○	○	○	○	○	○	○	○	○	○	○	○	○	○	○	●	●	●	●	●	●	●	●	●												
5月12日 21時50分	雷注意報	●	●	●	●	●	●	●	●	●	●	●	●	●	●	●	●	●	●	●	●	●	●	●	●	●	●	●	●	●	●	●	●	●	●	●	●
	乾燥注意報	解	解	解	解	解	解	解	解	解	解	解	解	解	解	解	解	解	解	解	解	解	解	解	解												
5月13日 11時25分	雷注意報	○	○	○	○	○	○	○	○	○	○	○	○	○	○	○	○	○	○	○	○	○	○	○	○	○	○	○	○	○	○	○	○	○	○	○	○
5月14日 04時12分	雷注意報	○	○	○	○	○	○	○	○	○	○	○	○	○	○	○	○	○	○	○	○	○	○	○	○	○	○	○	○	○	○	○	○	○	○	○	○
5月14日 22時26分	大雨注意報	●	●			●	●																														
	雷注意報	○	○	○	○	○	○	○	○	○	○	○	○	○	○	○	○	○	○	○	○	○	○	○	○	○	○	○	○	○	○	○	○	○	○	○	○



高知県（高知地方気象台発表） ●：発表 ◇：特別警報から警報 ▼：特別警報から注意報 ▼：警報から注意報 ○：継続 解：解除

浸：浸水害 土：土砂災害 土浸：土砂災害、浸水害 斜体字：発表 下線：特別警報から警報

発表日時	注警報名称	高知市	南国市	土佐市	須崎市	香南市	香美市	いの町	日高村	本山町	大豊町	土佐町	大川村	仁淀川町	佐川町	越知町	室戸市	東洋町	安芸市	奈半利町	田野町	安田町	北川村	馬路村	芸西村	宿毛市	土佐清水市	四万十市	大月町	三原村	黒潮町	中土佐町	梶原町	津野町	四万十町	
5月14日 23時25分	大雨注意報	○	○			○	○												●																	
	雷注意報	○	○	○	○	○	○	○	○	○	○	○	○	○	○	○	○	○	○	○	○	○	○	○	○	○	○	○	○	○	○	○	○	○	○	○
	洪水注意報					●																														
5月15日 03時10分	大雨注意報	解	解			解	解												解																	
	雷注意報	○	○	○	○	○	○	○	○	○	○	○	○	○	○	○	○	○	○	○	○	○	○	○	○	○	○	○	○	○	○	○	○	○	○	○
	洪水注意報					解																														
5月15日 19時10分	雷注意報	解	解	解	解	解	解	解	解	解	解	解	解	解	解	解	解	解	解	解	解	解	解	解	解	解	解	解	解	解	解	解	解	解	解	
5月18日 15時45分	強風注意報																									●	●	●	●		●					
5月18日 19時14分	雷注意報	●	●	●	●	●	●	●	●	●	●	●	●	●	●	●	●	●	●	●	●	●	●	●	●	●	●	●	●	●	●	●	●	●	●	●
	強風注意報																										○	○	○	○		○				
	波浪注意報																									●	●	●	●		●					
5月18日 22時29分	雷注意報	○	○	○	○	○	○	○	○	○	○	○	○	○	○	○	○	○	○	○	○	○	○	○	○	○	○	○	○	○	○	○	○	○	○	○
	強風注意報	●	●	●	●	●											●	●	●	●	●	●	●		●	○	○	○	○		○	○	○	○	○	○
	波浪注意報	●	●	●	●	●											●	●	●	●	●	●		●	○	○	○	○		○	○	○	○	○	○	○
5月19日 04時16分	雷注意報	○	○	○	○	○	○	○	○	○	○	○	○	○	○	○	○	○	○	○	○	○	○	○	○	○	○	○	○	○	○	○	○	○	○	○
	強風注意報	○	○	○	○	○											○	○	○	○	○	○	○	○	○	○	○	○	○	○	○	○	○	○	○	○
	波浪注意報	○	○	○	○	○											○	○	○	○	○	○	○	○	○	○	○	○	○	○	○	○	○	○	○	○
5月19日 13時15分	雷注意報	○	○	○	○	○	○	○	○	○	○	○	○	○	○	○	○	○	○	○	○	○	○	○	○	○	○	○	○	○	○	○	○	○	○	○
	強風注意報	○	○	○	○	○											○	○	○	○	○	○	○	○	○	○	○	○	○	○	○	○	○	○	○	○
	波浪注意報	○	○	○	○	○											○	○	○	○	○	○	○	○	○	○	○	○	○	○	○	○	○	○	○	○
	高潮注意報																●	●																		
5月19日 16時06分	雷注意報	解	解	解	解	解	解	解	解	解	解	解	解	解	解	解	解	解	解	解	解	解	解	解	解	解	解	解	解	解	解	解	解	解	解	
	強風注意報	○	○	○	○	○											○	○	○	○	○	○	○	○	○	○	○	○	○	○	○	○	○	○	○	○
	波浪注意報	○	○	○	○	○											○	○	○	○	○	○	○	○	○	○	○	○	○	○	○	○	○	○	○	○
	高潮注意報																○	○																		
5月19日 20時18分	強風注意報	解	解	解	解	解										解	解	解	解	解	解	解	解	解	解	解	解	解	解	解	解	解	解	解	解	
	波浪注意報	解	解	解	解	解										○	○	解	解	解	解	解	解	解	解	○	○	○	○		○	解			解	
	高潮注意報																解	解																		
5月20日 03時50分	波浪注意報															解	解									解	解	解	解		解					
5月20日 04時16分	高潮注意報															●	●																			
5月20日 07時30分	高潮注意報															解	解																			
5月20日 15時01分	高潮注意報															●	●																			
5月20日 20時28分	高潮注意報															解	解																			
5月22日 09時50分	雷注意報	●	●	●	●	●	●	●	●	●	●	●	●	●	●	●	●	●	●	●	●	●	●	●	●	●	●	●	●	●	●	●	●	●	●	●

高知県（高知地方気象台発表） ●：発表 ◇：特別警報から警報 ▼：特別警報から注意報 ▲：警報から注意報 ○：継続 解：解除

浸：浸水害 土：土砂災害 土浸：土砂災害、浸水害 斜体字：発表 下線：特別警報から警報

発表日時	注警報名称	高知市	南国市	土佐市	須崎市	香南市	香美市	いの町	日高村	本山町	大豊町	土佐町	大川村	仁淀川町	佐川町	越知町	室戸市	東洋町	安芸市	奈半利町	田野町	安田町	北川村	馬路村	芸西村	宿毛市	土佐清水市	四万十市	大月町	三原村	黒潮町	中土佐町	梶原町	津野町	四万十町		
5月22日 20時24分	雷注意報	解	解	解	解	解	解	解	解	解	解	解	解	解	解	解	解	解	解	解	解	解	解	解	解	解	解	解	解	解	解	解	解	解	解		
	強風注意報																●	●								●	●	●	●		●						
5月23日 03時55分	強風注意報	●	●	●	●	●											○	○								○	○	○	○		○						
5月23日 20時40分	強風注意報	解	解	解	解	解											解	解								解	解	解	解		解						
5月28日 11時19分	波浪注意報																									●	●	●	●		●						
5月28日 14時13分	波浪注意報																	●	●							○	○	○	○		○						
5月29日 03時51分	波浪注意報																	○	○							解	解	解	解		解						
5月29日 10時14分	波浪注意報																解	解																			
5月29日 14時30分	雷注意報	●	●	●	●	●	●	●	●	●	●	●	●	●	●	●	●	●	●	●	●	●	●	●	●	●	●	●	●	●	●	●	●	●	●	●	●
5月30日 04時22分	雷注意報	○	○	○	○	○	○	○	○	○	○	○	○	○	○	○	○	○	○	○	○	○	○	○	○	○	○	○	○	○	○	○	○	○	○	○	○
5月30日 15時34分	雷注意報	○	○	○	○	○	○	○	○	○	○	○	○	○	○	○	○	○	○	○	○	○	○	○	○	○	○	○	○	○	○	○	○	○	○	○	○
5月30日 18時37分	雷注意報	○	○	○	○	○	○	○	○	○	○	○	○	○	○	○	○	○	○	○	○	○	○	○	○	○	○	○	○	○	○	○	○	○	○	○	○
	波浪注意報																									●	●	●	●		●						
5月31日 04時16分	雷注意報	解	解	解	解	解	解	解	解	解	解	解	解	解	解	解	解	解	解	解	解	解	解	解	解	○	○	○	○	○	○	○	○	○	○	○	
	強風注意報																●	●																			
	波浪注意報																									○	○	○	○		○						
5月31日 09時38分	雷注意報																									解	解	解	解	解	解	解	解	解	解	解	解
	強風注意報																解	解																			
	波浪注意報																									○	○	○	○		○						
5月31日 15時25分	波浪注意報																									解	解	解	解		解						

### 気象情報発表状況 2023年(令和5年)5月

高知県

発表日付	情報名
5月13日 11時15分	落雷と突風及び降ひょうに関する高知県気象情報 第1号
5月14日 05時19分	落雷と突風及び降ひょうに関する高知県気象情報 第2号
5月14日 23時43分	高知県竜巻注意情報 第1号
5月15日 00時38分	高知県竜巻注意情報 第2号
5月15日 01時33分	高知県竜巻注意情報 第3号
5月31日 16時22分	大雨に関する高知県気象情報 第1号

**「高知県の気象」に関する問合せ先**

**高知地方気象台**

**〒780-0870 高知市本町 4-3-41 高知地方合同庁舎 5階**

**TEL:088-822-8882**

**<https://www.data.jma.go.jp/kochi/>**

