

高知県の気象

2023年（令和5年）7月



高知地方気象台

目 次

資料の解説	1
観測所一覧表	2
気象概況（2023年7月）	3
2023年7月上旬気象分布図	5
2023年7月中旬気象分布図	6
2023年7月下旬気象分布図	7
2023年7月気象分布図	8
2023年7月気象経過図	9
旬別気象表（気象官署及び特別地域気象観測所）	12
極値の更新	12
生物季節観測	12
警報・注意報発表状況	13
気象情報発表状況	16

掲載資料のうち、気象データは後日修正されることがある。

「高知県の気象」及び「高知県の地震」は、下記の高知地方気象台ホームページで閲覧できます。

高知地方気象台ホームページ→各種資料(定期刊行物・届出・気象証明等)→定期刊行物(高知県の気象・高知県の地震)

<https://www.data.jma.go.jp/kochi/>

また、各種気象データは、下記の気象庁ホームページで閲覧できます。

例えば、気象庁ホームページ→各種データ・資料→過去の気象データ検索 から気象庁ホームページ <https://www.jma.go.jp/jma/index.html>

資料の解説

各要素は、地上気象観測装置及び有線ロボット気象計により、自動的に観測されたものから算出した値。掲載資料は速報値であり後日修正することがある。

各要素の単位、最小位数、日別値の求め方は次のとおりである。

要素	最小位数と単位	日別値の求め方
日平均気温	0.1℃	毎正時24回の平均
日最高気温	0.1℃	任意の時刻の最高値
日最低気温	0.1℃	任意の時刻の最低値
日平均相対湿度	1%	毎正時24回の平均
日平均風速	0.1m/s	毎10分144回の平均
日最多風向		毎正時24回のうち最も多い風向 (16方位、「静穏」を除く)
日最大風速	0.1m/s	任意の時刻の最大値
同風向		日最大風速の風向 (16方位)
日最大瞬間風速	0.1m/s	3秒間の平均値 (0.25秒間隔の計測値12個の平均) の最大値
同風向		日最大瞬間風速の風向 (16方位)
日降水量	0.5mm	1日の合計 (毎正時24回の合計)
日最大1時間降水量	0.5mm	任意の観測時刻を起点とした前1時間の最大値
日最大10分間降水量	0.5mm	任意の観測時刻を起点とした前10分間の最大値
日照時間	0.1h	1日の合計 (毎正時24回の合計)
日照時間 (推計)		

(注) 1 記号の説明

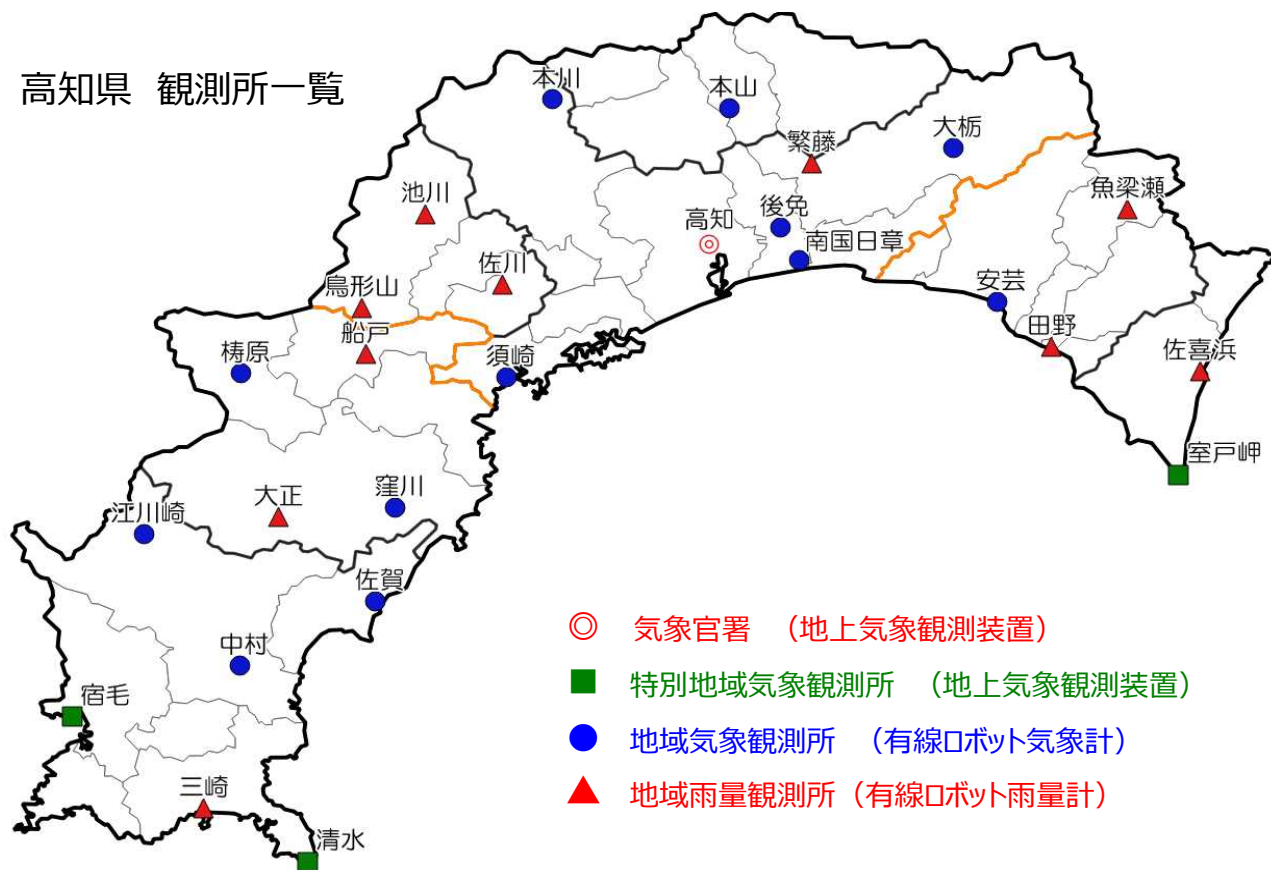
- × : 欠測 (期間内の観測結果が得られない場合、または明らかに誤差が大きく間違いであると確定できる場合)
-) : 準正常値 (対象となる資料が一部欠けているが、資料数80%以上を満たす値)
-] : 資料不足値 (対象となる資料が80%未満の値)
- // : 統計期間が短く、平年値がないため、平年比を求めることができない。

(注) 2 平年値の統計期間は、1991年～2020年の30年間である。

(注) 3 気象概況における階級別表現は、観測所の階級値から県全体を概観したものである。

(注) 4 気象経過図において、観測値が平年値を下回るグラフの領域を灰色で塗り潰している。

高知県 観測所一覧



観測所名	観測種目										所在地	北緯	東経	海面 上の 高さ (m)
	気 温	風向 ・ 風速	日 照 (推計)	降 水 量	湿 度	気 圧	視 程	積 雪	そ の 他	そ の 他				
本川	○	○		○	○						吾川郡いの町脇の山字根藤	33度45.9分	133度20.3分	605
本山	○	○		○	○						長岡郡本山町本山	33度45.2分	133度34.5分	252
池川				○							吾川郡仁淀川町土居	33度36.4分	133度10.2分	141
繁藤				○							香美市土佐山田町繁藤	33度40.7分	133度41.1分	346
大柵	○	○		○	○						香美市物部町大柵上西の川	33度41.9分	133度52.5分	210
魚梁瀬				○							安芸郡馬路村魚梁瀬	33度36.9分	134度6.5分	450
佐川				○							高岡郡佐川町丙	33度30.7分	133度16.3分	80
高知	○	○	○	○	○	○	○	○	○	◎	高知市比島町	33度34.0分	133度32.9分	1
南国日章	○	○		○							南国市物部(高知空港)	33度32.7分	133度40.1分	9
後免	○	○		○	○						南国市廿枝	33度35.4分	133度38.6分	12
鳥形山				○							吾川郡仁淀川町大植	33度28.8分	133度5.0分	835
船戸				○							高岡郡津野町船戸	33度25.0分	133度5.3分	425
安芸	○	○		○	○						安芸市伊尾木	33度29.3分	133度56.0分	6
田野				○							安芸郡田野町	33度25.6分	134度0.4分	17
梶原	○	○		○	○						高岡郡梶原町川西路	33度23.4分	132度55.3分	415
須崎	○	○		○	○						須崎市西町	33度23.1分	133度16.6分	4
佐喜浜				○							室戸市佐喜浜町	33度24.7分	134度11.9分	26
窪川	○	○		○	○						高岡郡四万十町新開町	33度12.4分	133度7.7分	205
室戸岬	○	○	○	○	○	○	○		○		室戸市室戸岬町	33度15.1分	134度10.6分	185
江川崎	○	○		○	○						四万十市西土佐用井	33度10.2分	132度47.5分	72
大正				○							高岡郡四万十町大正	33度11.6分	132度58.3分	150
佐賀	○	○		○	○						幡多郡黒潮町佐賀	33度4.7分	133度6.1分	3
宿毛	○	○	○	○	○	○	○		○		宿毛市片島	32度55.2分	132度41.7分	2
中村	○	○		○	○						四万十市入田字長善寺前	32度59.4分	132度55.2分	8
三崎				○							土佐清水市三崎	32度47.7分	132度52.3分	9
清水	○	○	○	○	○	○	○		○		土佐清水市足摺岬	32度43.3分	133度0.6分	31

(注) 観測種目のその他:◎は天気、その他の気象現象、天気概況、初霜、初雪、初氷、初冠雪
 観測種目のその他:○は天気、その他の気象現象

気象概況（2023年7月）

【四国地方の梅雨明け（速報値）】

高松地方気象台は「四国地方は、7月21日ごろに梅雨明けしたとみられます」と発表した。平年（7月17日ごろ）と比べ4日遅く、昨年（7月22日ごろ）と比べ1日早い梅雨明けとなった。

【気象概況】

期間の前半は梅雨前線や湿った空気の影響で、曇りや大雨となった日もあったが、後半は梅雨前線の影響は小さく、高気圧に覆われ晴れた日が多かった。このため、7月の平均気温は高く、降水量は少ないところが多かった。

【今年初の猛暑日（日最高気温35℃以上）】

2日は、高気圧に覆われて気温が上昇し、中村で35.1℃の最高気温を観測し、今年初の猛暑日となった。

【全ての観測地点で真夏日（日最高気温30℃以上）】

17日は、高気圧に覆われて気温が上昇し、今年初となる県内全ての観測地点（16観測所）で、真夏日となった。

上旬

梅雨前線の影響で、曇りや雨の日が多く、1日と5日は大雨となった。

中旬

高気圧に覆われて晴れた日もあったが、梅雨前線や湿った空気の影響で、曇りの日が多かった。

下旬

高気圧に覆われて晴れた日が多かった。

地域気象観測所の階級別表現

平均気温

旬/月	中部	東部	西部
上旬	平年並	平年並	平年並
中旬	高い	高い	高い
下旬	平年並	高い	高い
月	沿岸部は高い、 山地は平年並	高い	高い

降水量

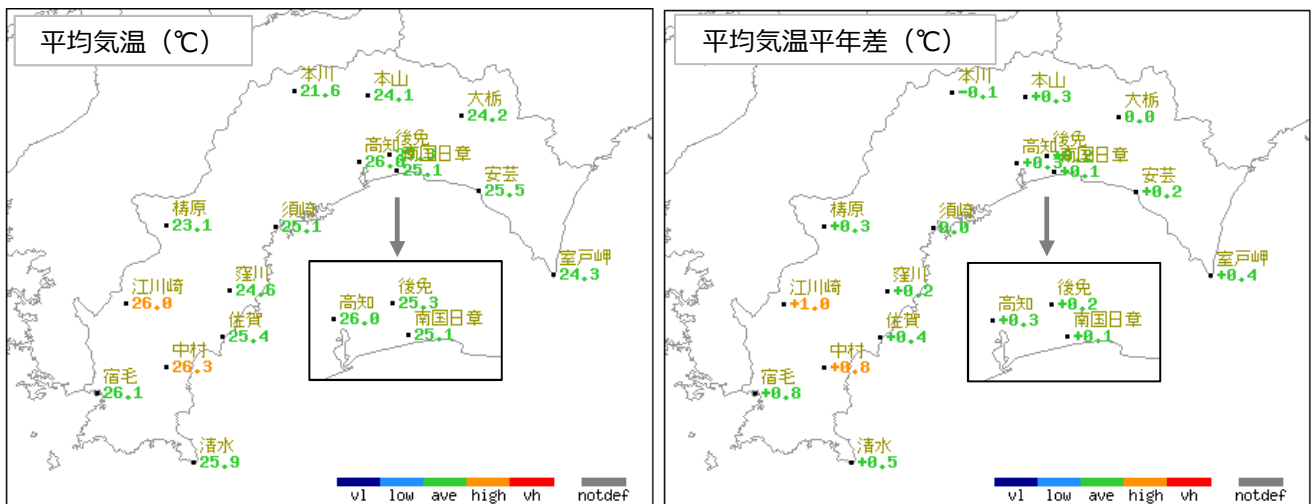
旬/月	中部	東部	西部
上旬	平年並	平年並	平年並
中旬	平年並	少ない	少ない
下旬	沿岸部は平年並、 山地は少ない	少ない	少ない
月	少ない	かなり少ない	少ない

日照時間

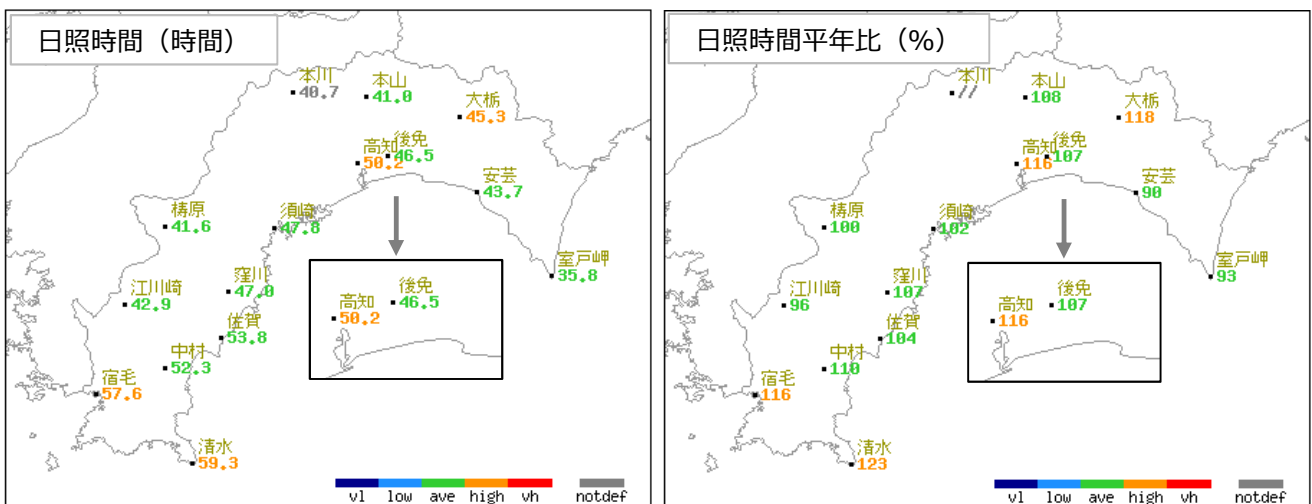
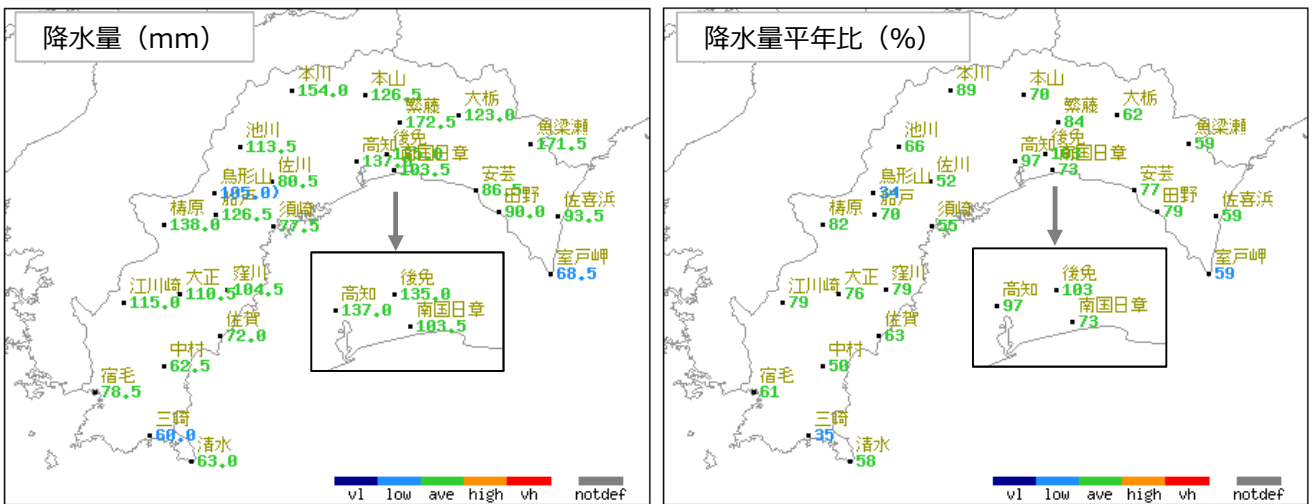
旬/月	中部	東部	西部
上旬	平年並	平年並	平年並
中旬	平年並	平年並	平年並
下旬	多い	多い	多い
月	多い	平年並	平年並

日付	気象概況	高知地方気象台の天気概況	
		06時から18時	18時から翌日06時
1日	梅雨前線の影響を受ける。	大雨後時々曇	曇時々晴
2日	高気圧に覆われるが、湿った空気の影響を受ける。	晴後一時曇	曇時々晴
3日	梅雨前線の影響を受ける。	曇時々雨	晴時々曇
4日	高気圧に覆われるが、湿った空気の影響を受ける。	曇時々晴	曇一時雨
5日	日本海の低気圧からのびる梅雨前線の影響を受ける。	大雨一時曇	雨時々曇後晴
6日	高気圧に覆われるが、湿った空気の影響を受ける。	晴	曇時々晴
7日	梅雨前線の影響を受ける。	曇一時晴後時々雨	曇一時雨
8日	日本海に停滞する梅雨前線の影響を受ける。	曇	曇時々雨、雷を伴う
9日	日本海に停滞する梅雨前線の影響を受ける。	曇時々雨	曇一時雨
10日	日本海に停滞する梅雨前線の影響を受けるが、次第に高気圧に覆われる。	曇時々雨一時晴、雷を伴う	晴
11日	高気圧に覆われるが、湿った空気の影響を受ける。	晴	晴後曇一時雨
12日	気圧の谷や湿った空気の影響を受ける。	曇後一時雨、雷を伴う	曇時々晴一時雨
13日	梅雨前線や湿った空気の影響を受ける。	曇時々雨、雷を伴う	曇一時晴
14日	湿った空気の影響を受ける。	曇	曇一時雨
15日	湿った空気の影響を受ける。	曇時々雨	曇一時雨後一時晴
16日	高気圧に覆われる。	晴	晴
17日	高気圧に覆われるが、湿った空気の影響を受ける。	晴一時雨	晴
18日	高気圧に覆われるが、次第に湿った空気の影響を受ける。	晴後時々曇	曇時々晴一時雨
19日	梅雨前線の影響を受ける。	曇時々雨、雷を伴う	曇時々雨一時晴、雷を伴う
20日	湿った空気や梅雨前線の影響を受ける。	曇後時々雨	曇
21日	高気圧に覆われるが、湿った空気の影響を受ける。	晴時々曇一時雨	晴後時々雨
22日	高気圧に覆われるが、湿った空気の影響を受ける。	晴	晴後曇
23日	高気圧に覆われるが、次第に湿った空気の影響を受ける。	晴	雨時々曇一時晴
24日	湿った空気の影響を受ける。	雨時々曇一時晴、雷を伴う	晴時々雨
25日	高気圧に覆われる。	晴	晴時々曇
26日	高気圧に覆われる。	晴後一時曇	晴時々曇
27日	高気圧に覆われるが、上空の寒気の影響を受ける。	晴、雷を伴う	晴時々曇、雷を伴う
28日	高気圧に覆われるが、上空の寒気の影響を受ける。	晴後曇一時雨、雷を伴う	曇時々晴
29日	高気圧に覆われるが、湿った空気の影響を受ける。	晴後一時曇	曇時々晴
30日	高気圧に覆われるが、湿った空気の影響を受ける。	晴時々曇、雷を伴う	曇時々晴一時雨
31日	湿った空気の影響を受ける。	曇後一時雨	曇一時雨

2023年7月上旬 気象分布図



※鳥形山は機器障害のため欠測あり。

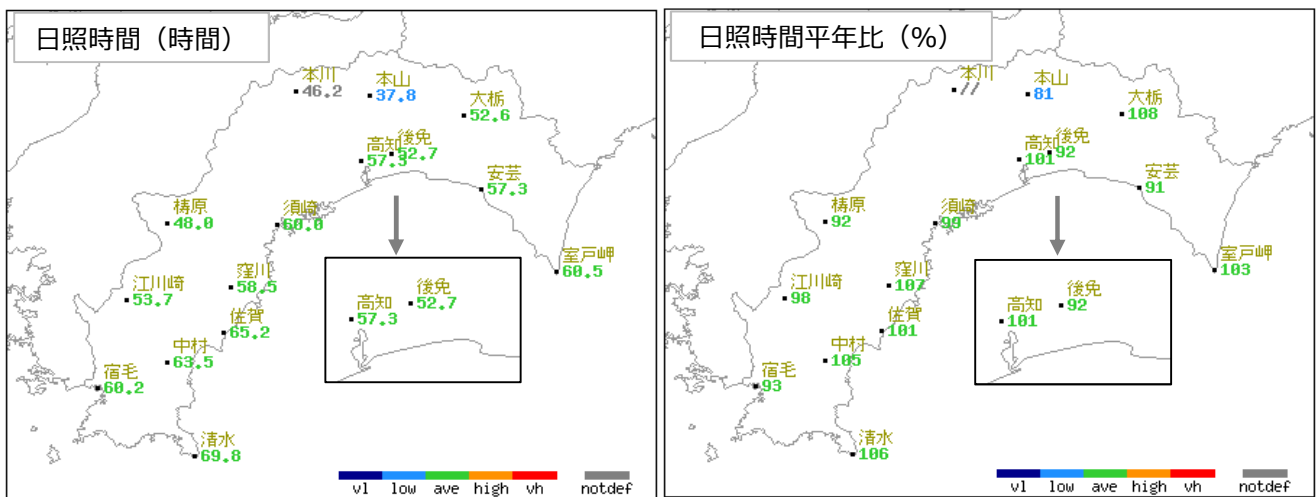
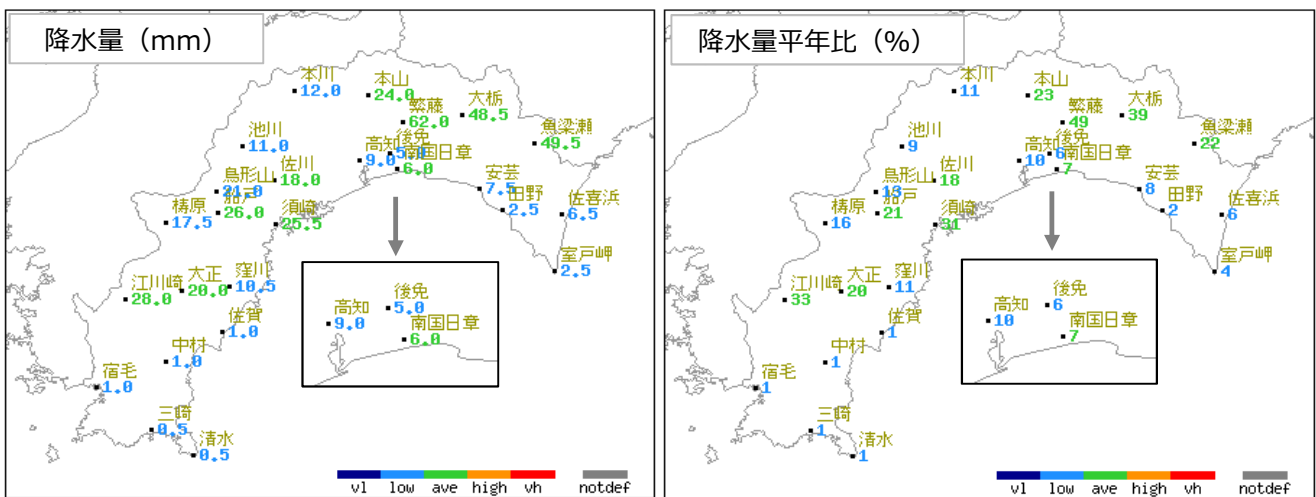
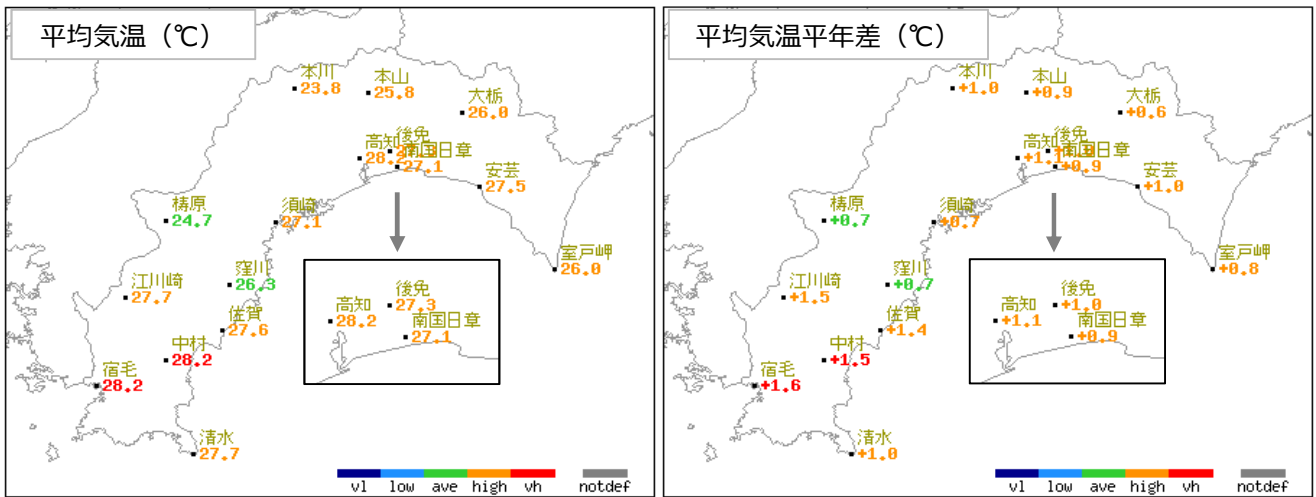


地域気象観測所（高知、室戸岬、宿毛、清水以外）の日照時間は、推計気象分布（日照時間）から得る推計値。

平年値は推計値相当の値に補正していますが、本川は平年比を求めることができません。

v1: かなり低い(少ない) **low:** 低い(少ない) **ave:** 平年並 **high:** 高い(多い)
vh: かなり高い(多い) **notdef:** 階級区分なし 値): 準正常値

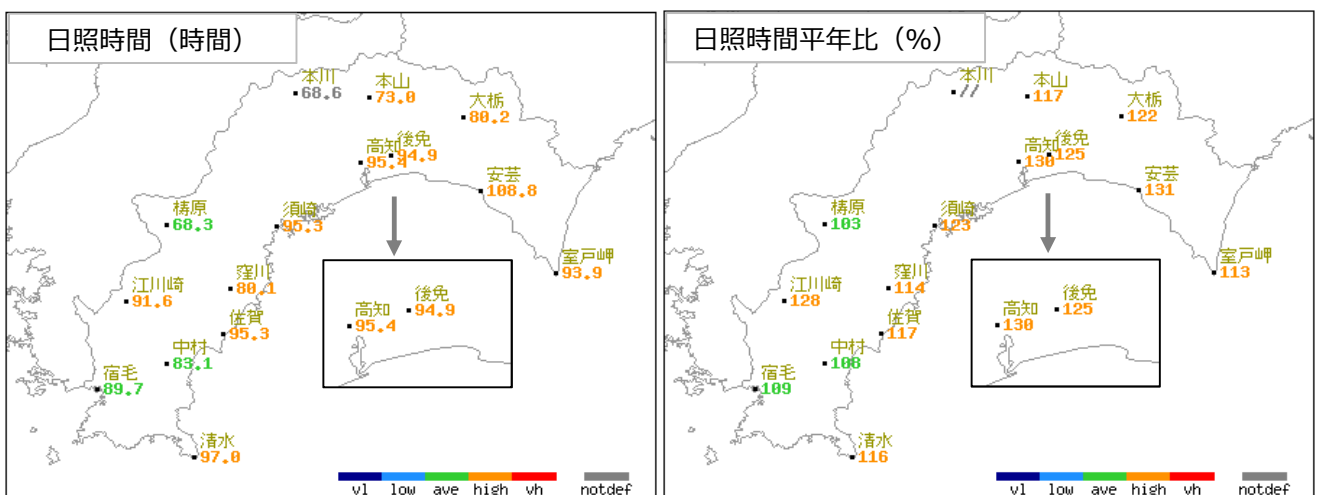
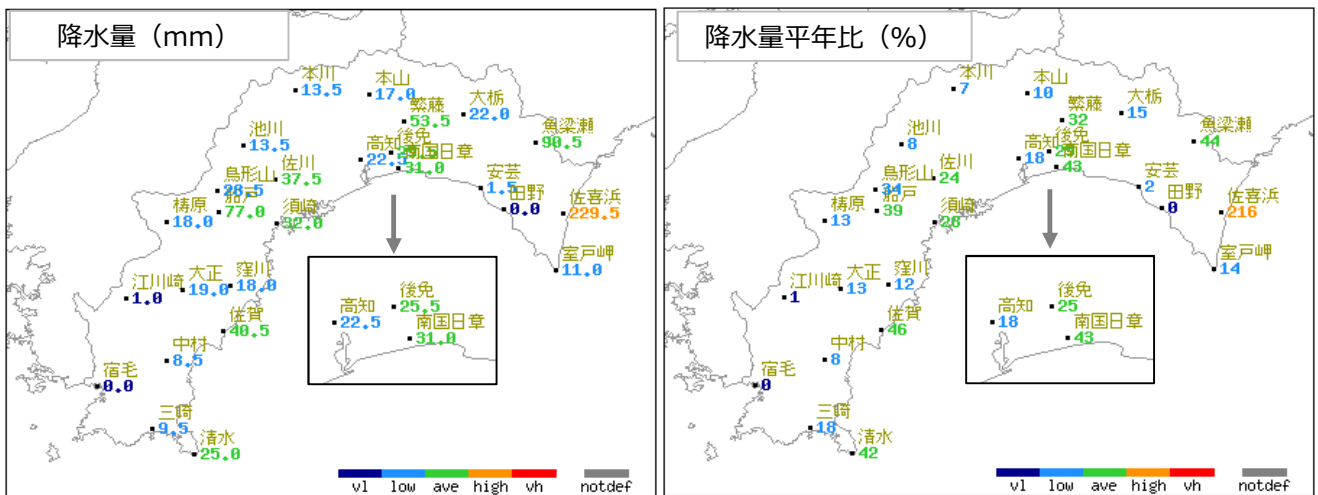
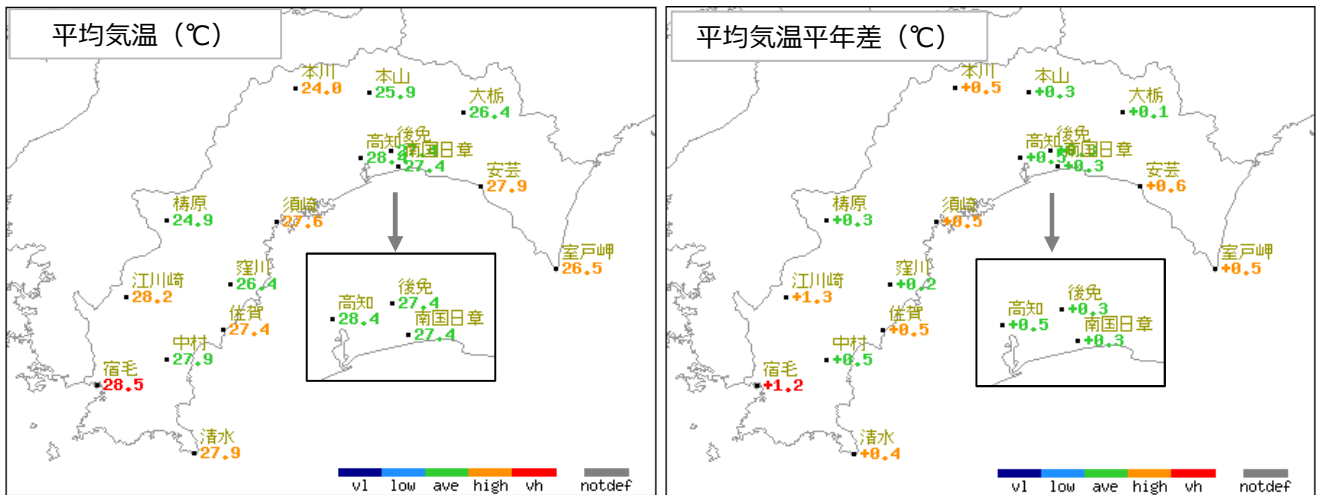
2023年7月中旬 気象分布図



地域気象観測所（高知、室戸岬、宿毛、清水以外）の日照時間は、推計気象分布（日照時間）から得る推計値。
 平年値は推計値相当の値に補正していますが、本川は平年比を求めることができません。

v1: かなり低い(少ない) **low:** 低い(少ない) **ave:** 平年並 **high:** 高い(多い)
vh: かなり高い(多い) **notdef:** 階級区分なし 値): 準正常値

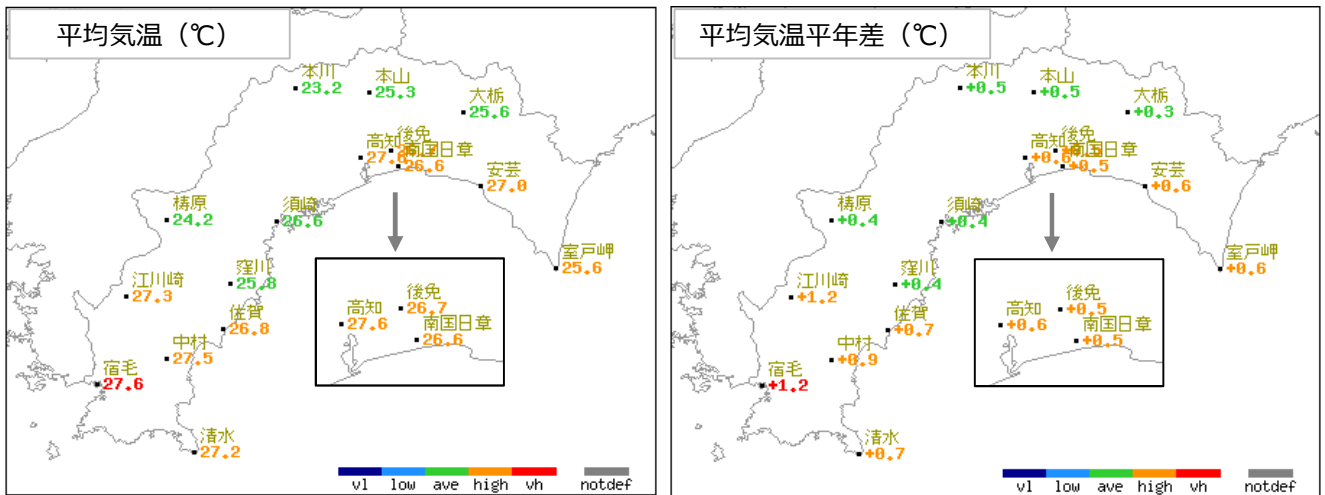
2023年7月下旬 気象分布図



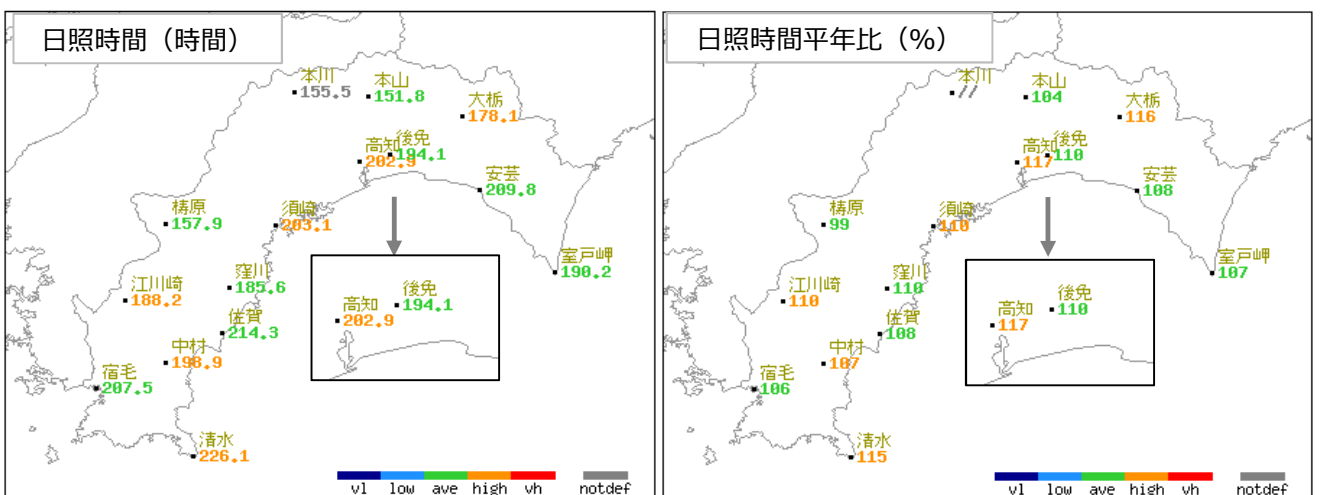
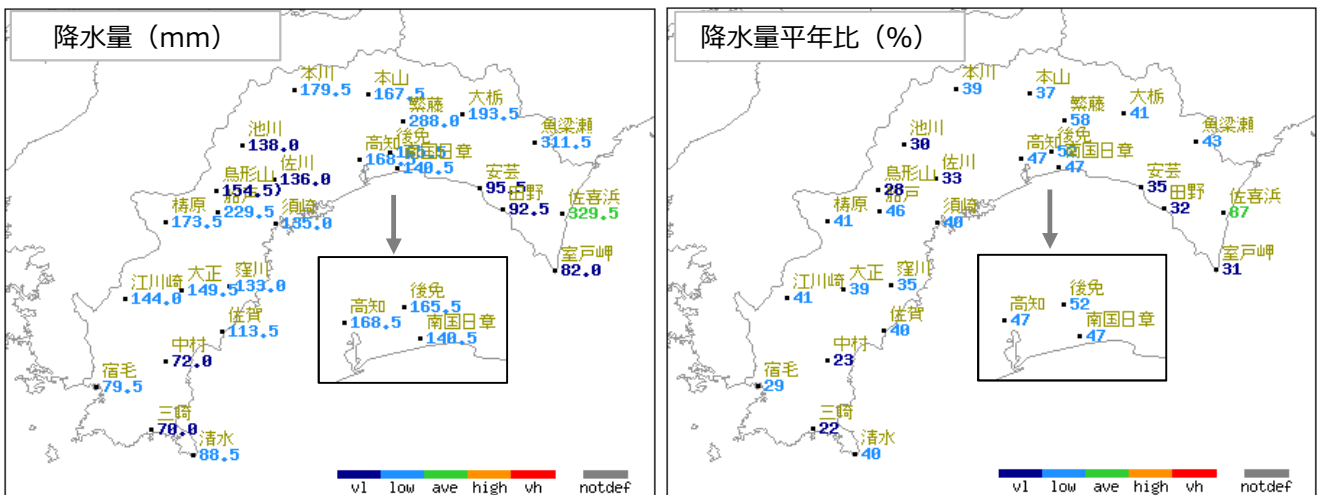
地域気象観測所（高知、室戸岬、宿毛、清水以外）の日照時間は、推計気象分布（日照時間）から得る推計値。
 平年値は推計値相当の値に補正していますが、本川は平年比を求めることができません。

vl: かなり低い(少ない) **low:** 低い(少ない) **ave:** 平年並 **high:** 高い(多い)
vh: かなり高い(多い) **notdef:** 階級区分なし 値): 準正常値

2023年7月 気象分布図



※鳥形山は機器障害のため欠測あり。

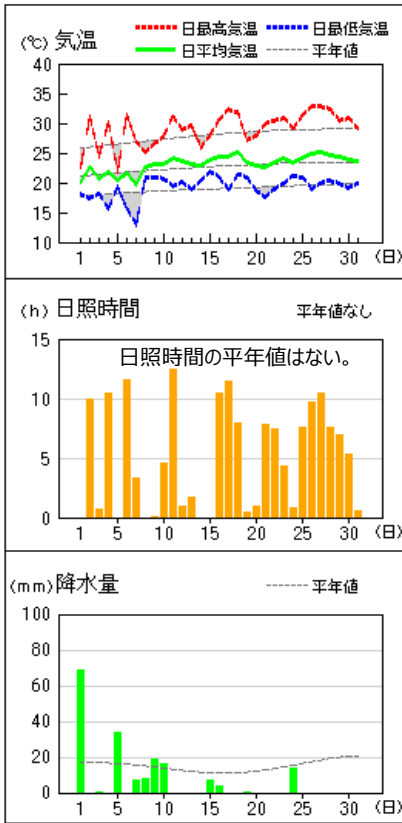


地域気象観測所（高知、室戸岬、宿毛、清水以外）の日照時間は、推計気象分布（日照時間）から得る推計値。
平年値は推計値相当の値に補正していますが、本川は平年比を求めることができません。

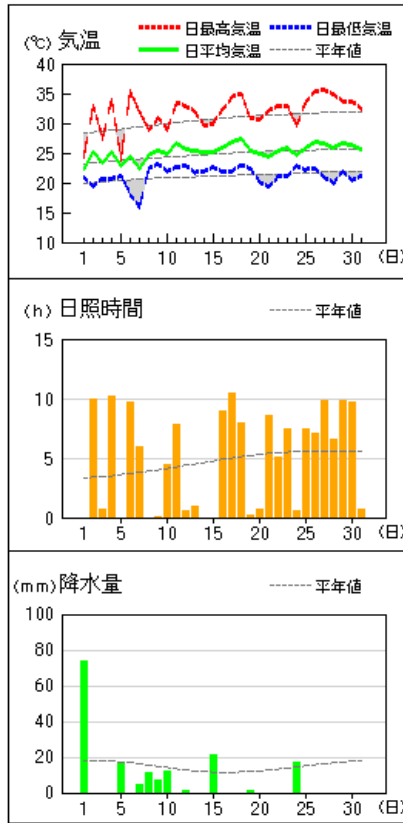
v1: かなり低い(少ない) **low**: 低い(少ない) **ave**: 平年並 **high**: 高い(多い)
vh: かなり高い(多い) **notdef**: 階級区分なし 値): 準正常値

アメダス 気象経過図 2023年7月1日 - 2023年7月31日

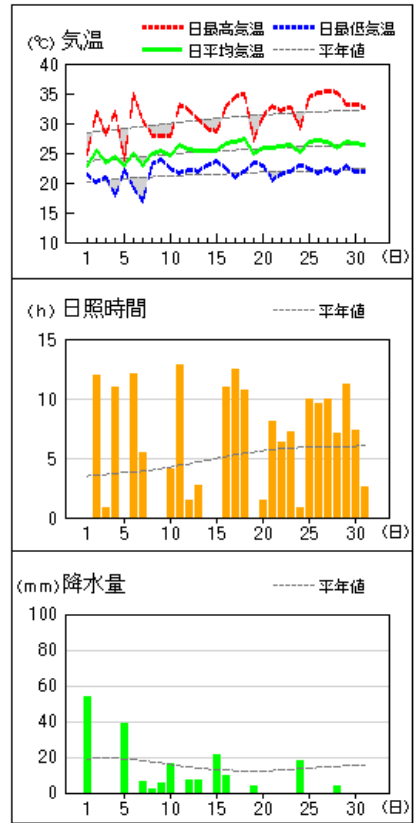
本川



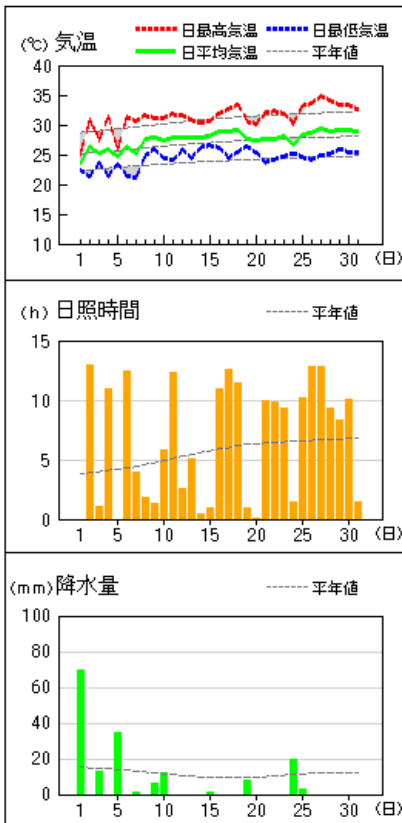
本山



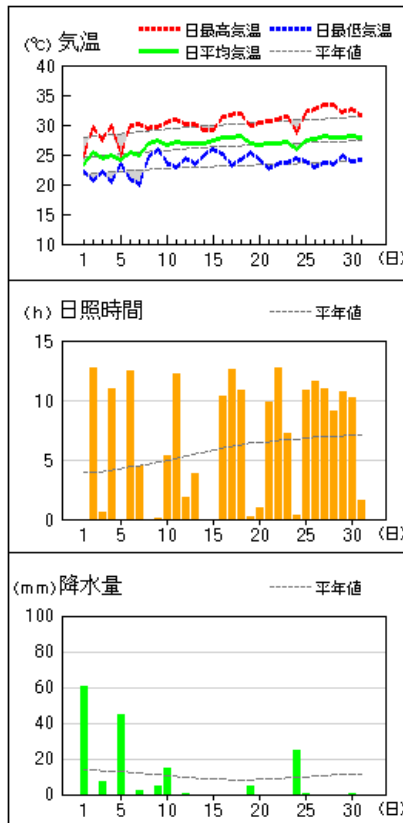
大栃



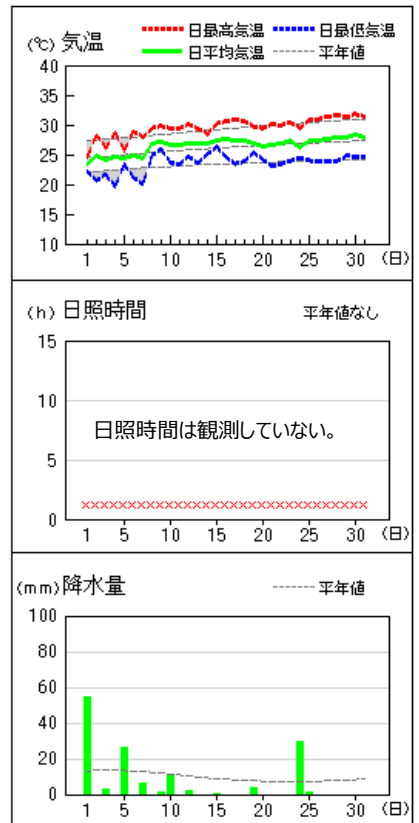
高知



後免



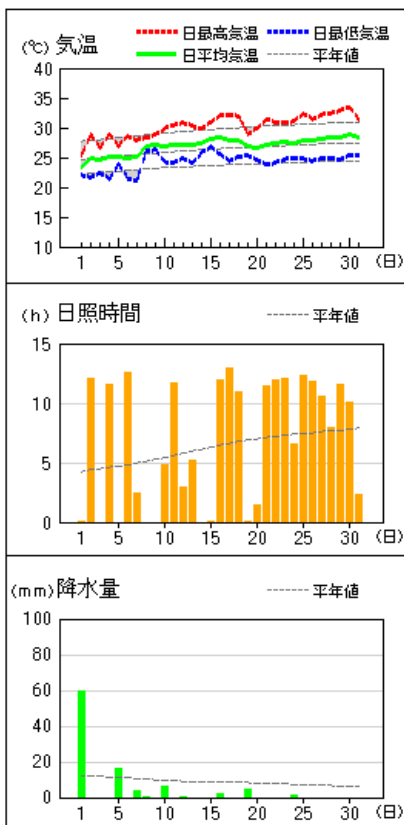
南国日章



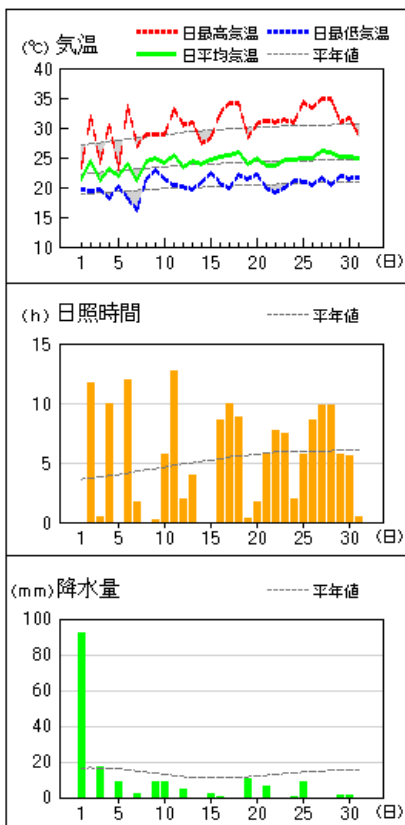
【備考】 地域気象観測所（高知、室戸岬、宿毛、清水以外）の日照時間は、推計気象分布（日照時間）から得る推計値。平年値は推計値相当の値に補正しています。

アメダス 気象経過図 2023年7月1日 - 2023年7月31日

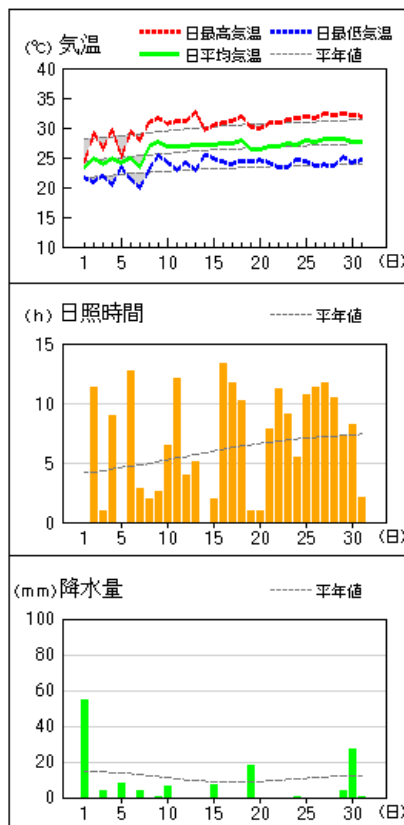
安芸



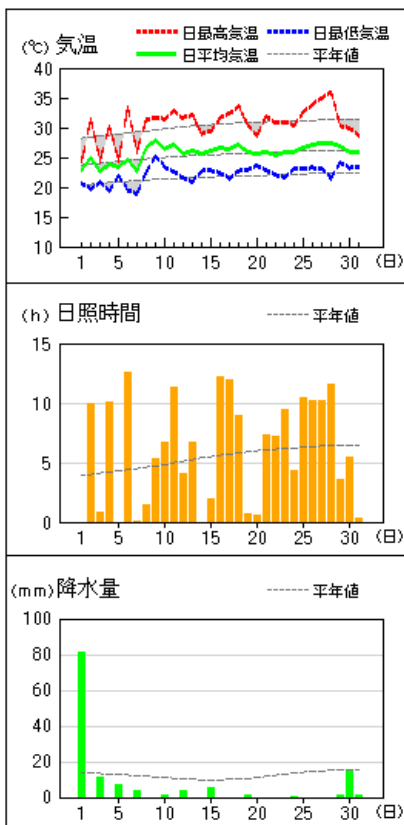
梶原



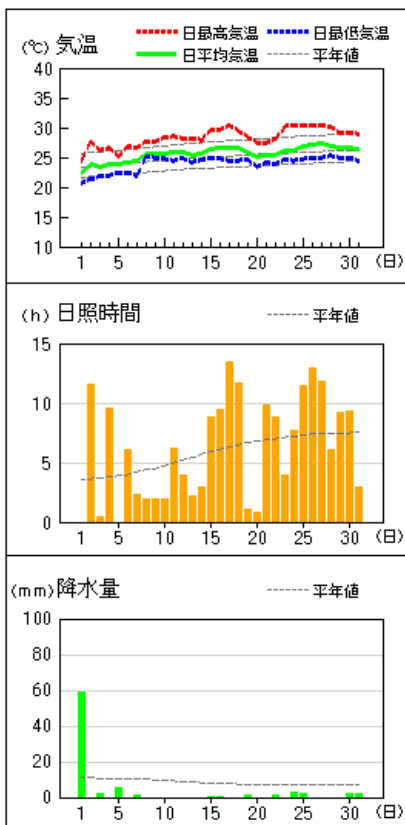
須崎



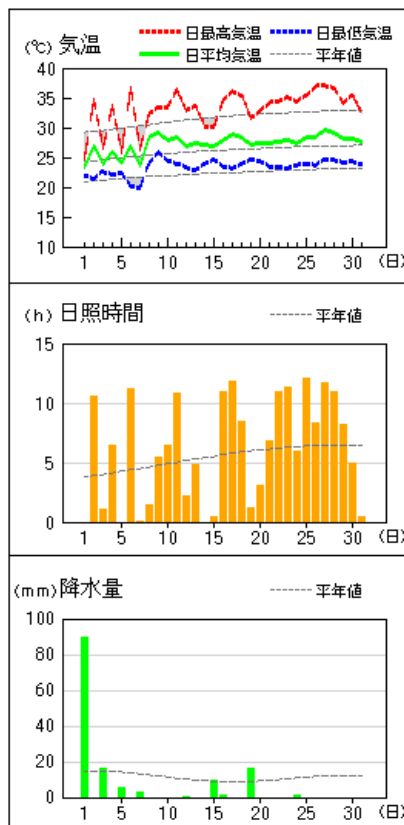
窪川



室戸岬



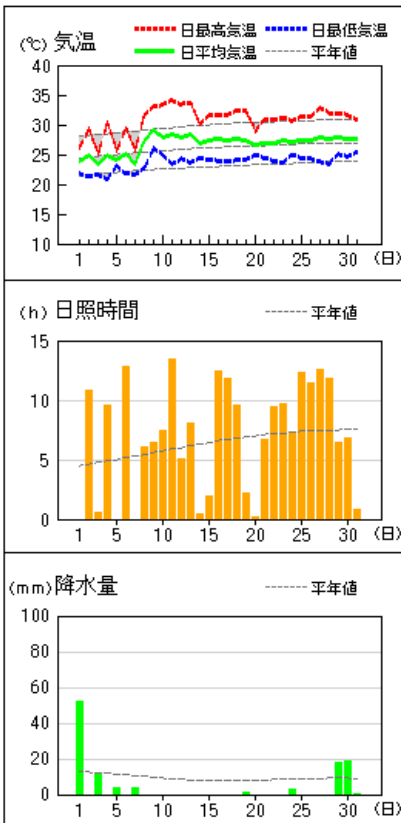
江川崎



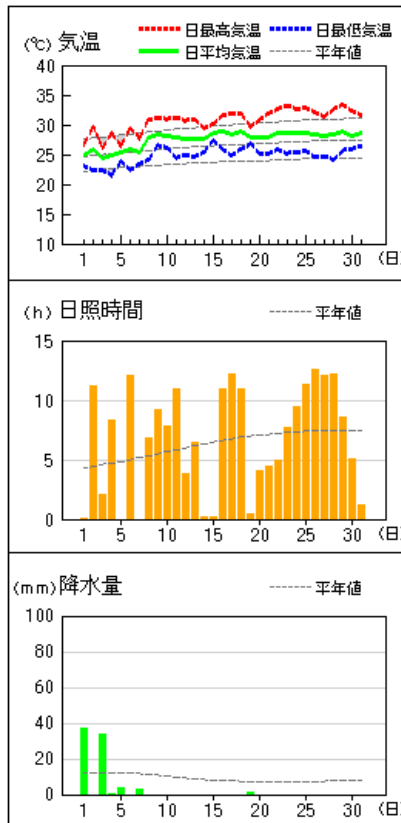
【備考】 地域気象観測所（高知、室戸岬、宿毛、清水以外）の日照時間は、推計気象分布（日照時間）から得る推計値。平年値は推計値相当の値に補正しています。

アメダス 気象経過図 2023年7月1日 - 2023年7月31日

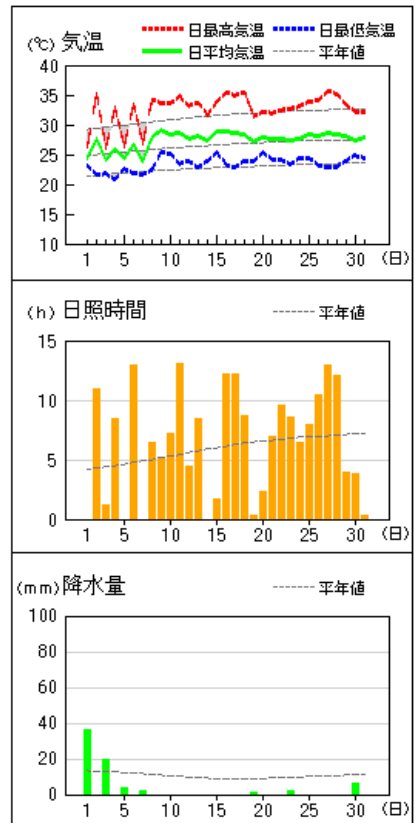
佐賀



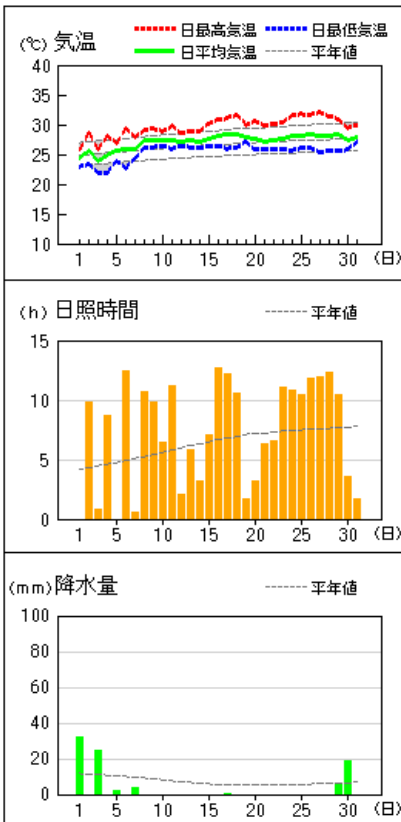
宿毛



中村



清水



【備考】 地域気象観測所（高知、室戸岬、宿毛、清水以外）の日照時間は、推計気象分布（日照時間）から得る推計値。平年値は推計値相当の値に補正しています。

旬別気象表（気象官署及び特別地域気象観測所）（7月）

地名		高知				宿毛				清水				室戸岬			
項目	旬別	上旬	中旬	下旬	月	上旬	中旬	下旬	月	上旬	中旬	下旬	月	上旬	中旬	下旬	月
	気温	本年(°C)	26.0	28.2	28.4	27.6	26.1	28.2	28.5	27.6	25.9	27.7	27.9	27.2	24.3	26.0	26.5
平年(°C)		25.7	27.1	27.9	27.0	25.3	26.6	27.3	26.4	25.4	26.7	27.5	26.5	23.9	25.2	26.0	25.0
平年差(°C)		0.3	1.1	0.5	0.6	0.8	1.6	1.2	1.2	0.5	1.0	0.4	0.7	0.4	0.8	0.5	0.6
階級別表示		平年並	高い	平年並	高い	平年並	かなり高い	かなり高い	かなり高い	平年並	高い	高い	高い	平年並	高い	高い	高い
降水量	本年(mm)	137.0	9.0	22.5	168.5	78.5	1.0	0.0	79.5	63.0	0.5	25.0	88.5	68.5	2.5	11.0	82.0
	平年(mm)	140.9	90.5	126.0	357.3	128.1	76.3	70.7	275.1	109.3	53.4	60.2	222.8	116.4	71.3	81.1	267.9
	平年比(%)	97	10	18	47	61	1	0	29	58	1	42	40	59	4	14	31
	階級別表示	平年並	少ない	少ない	少ない	平年並	少ない	かなり少ない	少ない	平年並	少ない	平年並	少ない	少ない	少ない	少ない	かなり少ない
日照時間	本年(h)	50.2	57.3	95.4	202.9	57.6	60.2	89.7	207.5	59.3	69.8	97.0	226.1	35.8	60.5	93.9	190.2
	平年(h)	43.3	57.0	73.5	173.7	49.7	64.9	82.1	196.6	48.1	65.8	83.8	196.6	38.6	58.7	83.0	177.8
	平年比(%)	116	101	130	117	116	93	109	106	123	106	116	115	93	103	113	107
	階級別表示	多い	平年並	多い	多い	多い	平年並	平年並	平年並	多い	平年並	多い	多い	平年並	平年並	多い	平年並

極値の更新（7月）

項目	観測所	観測値(起日)	従来値(起日)	統計開始年
月平均気温の高い方から	宿毛	27.6°C	27.6°C(2017年)	1943年

生物季節観測

種目	観測日	平年値
観測はありません。		

警報・注意報発表状況 2023年(令和5年)7月

高知県（高知地方気象台発表） ●：発表 ◇：特別警報から警報 ▽：特別警報から注意報 ▼：警報から注意報 ○：継続 解：解除

浸：浸水害 土：土砂災害 土浸：土砂災害、浸水害 斜体字：発表 下線：特別警報から警報

発表日時	注警報名称	高知市	南国市	土佐市	須崎市	香南市	香美市	いの町	日高村	本山町	大豊町	土佐町	大川村	仁淀川町	佐川町	越知町	室戸市	東洋町	安芸市	奈半利町	田野町	安田町	北川村	馬路村	芸西村	宿毛市	土佐清水市	四万十市	大月町	三原村	黒潮町	中土佐町	梶原町	津野町	四万十町			
7月1日 04時15分	雷注意報	○	○	○	○	○	○	○	○	○	○	○	○	○	○	○	○	○	○	○	○	○	○	○	○	○	○	○	○	○	○	○	○	○	○	○		
	強風注意報	○	○	○	○	○											○	○	○	○	○	○	○	○	○	○	○	○	○	○	○	○	○	○	○	○		
	波浪注意報																○	○									○	○	○	○								
	洪水注意報																			○				●	○													
7月1日 06時57分	雷注意報	○	○	○	○	○	○	○	○	○	○	○	○	○	○	○	○	○	○	○	○	○	○	○	○	○	○	○	○	○	○	○	○	○	○	○	○	
	強風注意報	○	○	○	○	○											○	○	○	○	○	○	○	○	○	○	○	○	○	○	○	○	○	○	○	○	○	
	波浪注意報																○	○									○	○	○	○								
	洪水注意報							●				●		●		●				○				○	○													
7月1日 07時41分	雷注意報	○	○	○	○	○	○	○	○	○	○	○	○	○	○	○	○	○	○	○	○	○	○	○	○	○	○	○	○	○	○	○	○	○	○	○	○	
	強風注意報	○	○	○	○	○											○	○	○	○	○	○	○	○	○	○	○	○	○	○	○	○	○	○	○	○	○	
	波浪注意報																○	○									○	○	○	○								
	洪水注意報							○				○		○		○				○				○	○											●		
7月1日 09時06分	雷注意報	○	○	○	○	○	○	○	○	○	○	○	○	○	○	○	○	○	○	○	○	○	○	○	○	○	○	○	○	○	○	○	○	○	○	○	○	
	強風注意報	○	○	○	○	○											○	○	○	○	○	○	○	○	○	○	○	○	○	○	○	○	○	○	○	○	○	○
	波浪注意報																○	○									○	○	○	○								
	洪水注意報							○				○		○		○				○				○	○				●							○		●
7月1日 10時16分	雷注意報	○	○	○	○	○	○	○	○	○	○	○	○	○	○	○	○	○	○	○	○	○	○	○	○	○	○	○	○	○	○	○	○	○	○	○	○	
	強風注意報	○	○	○	○	○											○	○	○	○	○	○	○	○	○	○	○	○	○	○	○	○	○	○	○	○	○	○
	波浪注意報																○	○									○	○	○	○								
	洪水注意報							○				○		○		○				○				○	○			●		○						○		○
7月1日 13時04分	雷注意報	○	○	○	○	○	○	○	○	○	○	○	○	○	○	○	○	○	○	○	○	○	○	○	○	○	○	○	○	○	○	○	○	○	○	○	○	○
	強風注意報	○	○	○	○	○											○	○	○	○	○	○	○	○	○	○	○	○	○	○	○	○	○	○	○	○	○	○
	波浪注意報																○	○									○	○	○	○								
	洪水注意報							解				解		解		○			解				解	解		解		○							解		解	
7月1日 15時56分	雷注意報	○	○	○	○	○	○	○	○	○	○	○	○	○	○	○	○	○	○	○	○	○	○	○	○	○	○	○	○	○	○	○	○	○	○	○	○	○
	強風注意報	解	解	解	解	解											解	解	解	解	解	解	解	解	解	解	解	解	解	解	解	解	解	解	解	解	解	
	波浪注意報																解	解									解	解	解	解								
	洪水注意報																解											解										
7月1日 21時12分	雷注意報	解	解	解	解	解	解	解	解	解	解	解	解	解	解	解	解	解	解	解	解	解	解	解	解	解	解	解	解	解	解	解	解	解	解	解	解	
7月2日 18時08分	雷注意報	●	●	●	●	●	●	●	●	●	●	●	●	●	●	●	●	●	●	●	●	●	●	●	●	●	●	●	●	●	●	●	●	●	●	●	●	●
7月3日 13時08分	雷注意報	○	○	○	○	○	○	○	○	○	○	○	○	○	○	○	○	○	○	○	○	○	○	○	○	○	○	○	○	○	○	○	○	○	○	○	○	○
	高潮注意報																																					

高知県（高知地方气象台発表）

●：発表 ◇：特別警報から警報 ▽：特別警報から注意報 ▼：警報から注意報 ○：継続 解：解除
 浸：浸水害 土：土砂災害 土浸：土砂災害、浸水害 斜体字：発表 下線：特別警報から警報

発表日時	注警報名称	高知市	南国市	土佐市	須崎市	香南市	香美市	いの町	日高村	本山町	大豊町	土佐町	大川村	仁淀川町	佐川町	越知町	室戸市	東洋町	安芸市	奈半利町	田野町	安田町	北川村	馬路村	芸西村	宿毛市	土佐清水市	四万十市	大月町	三原村	黒潮町	中土佐町	梶原町	津野町	四万十町			
7月3日 20時34分	雷注意報	解	解	解	解	解	解	解	解	解	解	解	解	解	解	解	解	解	解	解	解	解	解	解	解	解	解	解	解	解	解	解	解	解	解			
	高潮注意報																解	解	解	解	解	解			解													
7月4日 00時11分	高潮注意報																●	●	●	●	●	●			●													
7月4日 07時20分	高潮注意報																解	解	解	解	解	解			解													
7月4日 14時03分	高潮注意報																●	●	●	●	●	●			●													
7月4日 20時48分	雷注意報	●	●	●	●	●	●	●	●	●	●	●	●	●	●	●										●	●	●	●	●	●	●	●	●	●	●	●	
	高潮注意報																解	解	解	解	解	解			解													
7月5日 00時16分	雷注意報	○	○	○	○	○	○	○	○	○	○	○	○	○	○	○										○	○	○	○	○	○	○	○	○	○	○	○	
	高潮注意報																●	●	●	●	●	●			●													
7月5日 08時12分	雷注意報	○	○	○	○	○	○	○	○	○	○	○	○	○	○	○										○	○	○	○	○	○	○	○	○	○	○	○	
	高潮注意報																解	解	解	解	解	解			解													
7月5日 15時04分	雷注意報	○	○	○	○	○	○	○	○	○	○	○	○	○	○	○										○	○	○	○	○	○	○	○	○	○	○	○	
	高潮注意報																●	●	●	●	●	●			●													
7月5日 22時04分	雷注意報	解	解	解	解	解	解	解	解	解	解	解	解	解	解	解	解	解	解	解	解	解	解	解	解	解	解	解	解	解	解	解	解	解	解	解		
	高潮注意報																解	解	解	解	解	解			解													
7月6日 01時15分	高潮注意報																●	●	●	●	●	●			●													
7月6日 08時58分	高潮注意報																解	解	解	解	解	解			解													
7月6日 15時56分	高潮注意報																●	●																				
7月6日 22時28分	高潮注意報																解	解																				
7月7日 03時58分	雷注意報																									●	●	●	●	●	●	●	●	●	●	●	●	●
	高潮注意報																●	●																				
7月7日 08時56分	雷注意報	●	●	●	●	●	●	●	●	●	●	●	●	●	●	●										○	○	○	○	○	○	○	○	○	○	○	○	○
	高潮注意報																解	解																				
7月7日 21時37分	雷注意報	解	解	解	解	解	解	解	解	解	解	解	解	解	解	解	解	解	解	解	解	解	解	解	解	解	解	解	解	解	解	解	解	解	解	解	解	
7月8日 04時26分	雷注意報	●	●	●	●	●	●	●	●	●	●	●	●	●	●	●	●	●	●	●	●	●	●	●	●	●	●	●	●	●	●	●	●	●	●	●	●	●
7月8日 15時50分	雷注意報	○	○	○	○	○	○	○	○	○	○	○	○	○	○	○										○	○	○	○	○	○	○	○	○	○	○	○	○
	強風注意報																●	●																				
7月9日 04時20分	雷注意報	○	○	○	○	○	○	○	○	○	○	○	○	○	○	○										○	○	○	○	○	○	○	○	○	○	○	○	○
	強風注意報																○	○																				
7月9日 15時33分	雷注意報	○	○	○	○	○	○	○	○	○	○	○	○	○	○	○										○	○	○	○	○	○	○	○	○	○	○	○	○
	強風注意報																解	解																				
7月10日 04時22分	雷注意報	○	○	○	○	○	○	○	○	○	○	○	○	○	○	○										○	○	○	○	○	○	○	○	○	○	○	○	○
7月10日 20時09分	雷注意報	解	解	解	解	解	解	解	解	解	解	解	解	解	解	解	解	解	解	解	解	解	解	解	解	解	解	解	解	解	解	解	解	解	解	解	解	
7月11日 04時15分	雷注意報	●	●	●	●	●	●	●	●	●	●	●	●	●	●	●	●	●	●	●	●	●	●	●	●	●	●	●	●	●	●	●	●	●	●	●	●	●
7月12日 04時00分	雷注意報	○	○	○	○	○	○	○	○	○	○	○	○	○	○	○										○	○	○	○	○	○	○	○	○	○	○	○	○

高知県（高知地方气象台発表） ●：発表 ◇：特別警報から警報 ▼：特別警報から注意報 ▼：警報から注意報 ○：継続 解：解除

浸：浸水害 土：土砂災害 土浸：土砂災害、浸水害 斜体字：発表 下線：特別警報から警報

発表日時	注警報名称	高知市	南国市	土佐市	須崎市	香南市	香美市	いの町	日高村	本山町	大豊町	土佐町	大川村	仁淀川町	佐川町	越知町	室戸市	東洋町	安芸市	奈半利町	田野町	安田町	北川村	馬路村	芸西村	宿毛市	土佐清水市	四万十市	大月町	三原村	黒潮町	中土佐町	梶原町	津野町	四万十町		
7月12日 21時24分	雷注意報	解	解	解	解	解	解	解	解	解	解	解	解	解	解	解	解	解	解	解	解	解	解	解	解	解	解	解	解	解	解	解	解	解	解		
7月13日 03時53分	雷注意報	●	●	●	●	●	●	●	●	●	●	●	●	●	●	●	●	●	●	●	●	●	●	●	●	●	●	●	●	●	●	●	●	●	●	●	
7月13日 20時30分	雷注意報	解	解	解	解	解	解	解	解	解	解	解	解	解	解	解	解	解	解	解	解	解	解	解	解	解	解	解	解	解	解	解	解	解	解		
7月19日 04時20分	雷注意報	●	●	●	●	●	●	●	●	●	●	●	●	●	●	●	●	●	●	●	●	●	●	●	●	●	●	●	●	●	●	●	●	●	●	●	
7月20日 04時13分	雷注意報	○	○	○	○	○	○	○	○	○	○	○	○	○	○	○	○	○	○	○	○	○	○	○	○	○	○	○	○	○	○	○	○	○	○	○	
7月20日 07時15分	雷注意報	解	解	解	解	解	解	解	解	解	解	解	解	解	解	解	解	解	解	解	解	解	解	解	解	解	解	解	解	解	解	解	解	解	解		
7月23日 07時39分	雷注意報	●	●	●	●	●	●	●	●	●	●	●	●	●	●	●	●	●	●	●	●	●	●	●	●	●	●	●	●	●	●	●	●	●	●	●	
7月23日 20時42分	雷注意報	解	解	解	解	解	解	解	解	解	解	解	解	解	解	解	解	解	解	解	解	解	解	解	解	解	解	解	解	解	解	解	解	解	解		
7月24日 04時29分	雷注意報	●	●	●	●	●	●	●	●	●	●	●	●	●	●	●	●	●	●	●	●	●	●	●	●	●	●	●	●	●	●	●	●	●	●	●	
7月24日 16時03分	雷注意報	○	○	○	○	○	○	○	○	○	○	○	○	○	○	○	○	○	○	○	○	○	○	○	○	○	○	○	○	○	○	○	○	○	○	○	
7月25日 03時52分	雷注意報	○	○	○	○	○	○	○	○	○	○	○	○	○	○	○	○	○	○	○	○	○	○	○	○	○	○	○	○	○	○	○	○	○	○	○	
7月25日 20時27分	雷注意報	解	解	解	解	解	解	解	解	解	解	解	解	解	解	解	解	解	解	解	解	解	解	解	解	解	解	解	解	解	解	解	解	解	解		
7月26日 05時32分	雷注意報	●	●	●	●	●	●	●	●	●	●	●	●	●	●	●	●	●	●	●	●	●	●	●	●	●	●	●	●	●	●	●	●	●	●	●	
7月26日 19時03分	雷注意報	解	解	解	解	解	解	解	解	解	解	解	解	解	解	解	解	解	解	解	解	解	解	解	解	解	解	解	解	解	解	解	解	解	解	解	
7月27日 07時30分	雷注意報	●	●	●	●	●	●	●	●	●	●	●	●	●	●	●	●	●	●	●	●	●	●	●	●	●	●	●	●	●	●	●	●	●	●	●	●
7月27日 19時52分	雷注意報	解	解	解	解	解	解	解	解	解	解	解	解	解	解	解	解	解	解	解	解	解	解	解	解	解	解	解	解	解	解	解	解	解	解	解	
7月28日 07時32分	雷注意報	●	●	●	●	●	●	●	●	●	●	●	●	●	●	●	●	●	●	●	●	●	●	●	●	●	●	●	●	●	●	●	●	●	●	●	●
7月28日 21時05分	雷注意報	解	解	解	解	解	解	解	解	解	解	解	解	解	解	解	解	解	解	解	解	解	解	解	解	解	解	解	解	解	解	解	解	解	解	解	
7月28日 23時40分	雷注意報	●	●	●	●	●	●	●	●	●	●	●	●	●	●	●	●	●	●	●	●	●	●	●	●	●	●	●	●	●	●	●	●	●	●	●	●
7月29日 04時05分	雷注意報	○	○	○	○	○	○	○	○	○	○	○	○	○	○	○	○	○	○	○	○	○	○	○	○	○	○	○	○	○	○	○	○	○	○	○	○
7月29日 16時10分	雷注意報	○	○	○	○	○	○	○	○	○	○	○	○	○	○	○	○	○	○	○	○	○	○	○	○	○	○	○	○	○	○	○	○	○	○	○	○
7月30日 15時55分	雷注意報	○	○	○	○	○	○	○	○	○	○	○	○	○	○	○	○	○	○	○	○	○	○	○	○	○	○	○	○	○	○	○	○	○	○	○	○
7月31日 06時50分	雷注意報	○	○	○	○	○	○	○	○	○	○	○	○	○	○	○	○	○	○	○	○	○	○	○	○	○	○	○	○	○	○	○	○	○	○	○	○
7月31日 11時11分	雷注意報	○	○	○	○	○	○	○	○	○	○	○	○	○	○	○	○	○	○	○	○	○	○	○	○	○	○	○	○	○	○	○	○	○	○	○	○
	高潮注意報																●	●																			
7月31日 16時10分	雷注意報	○	○	○	○	○	○	○	○	○	○	○	○	○	○	○	○	○	○	○	○	○	○	○	○	○	○	○	○	○	○	○	○	○	○	○	○
	波浪注意報	●	●	●	●	●											●	●	●	●	●	●				●	●	●	●	●		●	●			●	
	高潮注意報																○	○																			
7月31日 19時20分	雷注意報	○	○	○	○	○	○	○	○	○	○	○	○	○	○	○	○	○	○	○	○	○	○	○	○	○	○	○	○	○	○	○	○	○	○	○	○
	波浪注意報	○	○	○	○	○																															
	高潮注意報																解	解																			
7月31日 23時35分	雷注意報	○	○	○	○	○	○	○	○	○	○	○	○	○	○	○	○	○	○	○	○	○	○	○	○	○	○	○	○	○	○	○	○	○	○	○	○
	波浪注意報	○	○	○	○	○																															
	高潮注意報																●	●																			

気象情報発表状況 2023年(令和5年)7月

高知県

発表日時	情報名
7月9日 16時14分	落雷と突風に関する高知県気象情報 第1号
7月10日 06時03分	高知県竜巻注意情報 第1号
7月10日 06時58分	高知県竜巻注意情報 第2号
7月10日 12時43分	高知県竜巻注意情報 第3号
7月10日 13時23分	高知県竜巻注意情報 第4号
7月11日 16時20分	落雷と突風に関する高知県気象情報 第1号
7月18日 05時00分	高知県熱中症警戒アラート 第1号
7月25日 17時00分	高知県熱中症警戒アラート 第1号
7月26日 05時00分	高知県熱中症警戒アラート 第2号
7月26日 17時00分	高知県熱中症警戒アラート 第1号
7月27日 05時00分	高知県熱中症警戒アラート 第2号
7月27日 15時53分	高知県竜巻注意情報 第1号
7月27日 16時23分	高知県竜巻注意情報 第2号
7月27日 17時00分	高知県熱中症警戒アラート 第1号
7月27日 17時18分	高知県竜巻注意情報 第3号
7月28日 05時00分	高知県熱中症警戒アラート 第2号
7月28日 05時09分	落雷と突風に関する高知県気象情報 第1号
7月28日 11時35分	大潮による高い潮位に関する高知県潮位情報 第1号
7月28日 14時23分	高知県竜巻注意情報 第1号
7月28日 15時18分	高知県竜巻注意情報 第2号
7月28日 15時23分	高知県竜巻注意情報 第3号
7月29日 16時05分	落雷と突風に関する高知県気象情報 第1号
7月30日 16時02分	落雷と突風に関する高知県気象情報 第2号
7月31日 17時00分	高知県熱中症警戒アラート 第1号

「高知県の気象」に関する問合せ先

高知地方気象台

〒780-0870 高知市本町 4-3-41 高知地方合同庁舎 5階

TEL:088-822-8882

<https://www.data.jma.go.jp/kochi/>

