

高知県の気象

2025年（令和7年）11月



令和7年 宿毛特別地域気象観測所
(11月20日_移設)



高知地方気象台



歩み続けて150年
防ぐ災害・守る未来

目 次

資料の解説	1
観測所一覧表	2
気象概況（2025年11月）	3
2025年11月上旬気象分布図	5
2025年11月中旬気象分布図	6
2025年11月下旬気象分布図	7
2025年11月気象分布図	8
2025年11月気象経過図	9
旬別気象表（気象官署及び特別地域気象観測所）	12
極値の更新	12
生物季節観測	12
警報・注意報発表状況	13
気象情報発表状況	17

掲載資料のうち、気象データは後日修正されることがある。

「高知県の気象」及び「高知県の地震」は、下記の高知地方気象台ホームページで閲覧できます。
高知地方気象台ホームページ→各種資料(定期刊行物・届出・気象証明等)→定期刊行物(高知県の気象・高知県の地震)
<https://www.data.jma.go.jp/kochi/>
また、各種気象データは、下記の気象庁ホームページで閲覧できます。
例えば、気象庁ホームページ→各種データ・資料→過去の気象データ検索 から気象庁ホームページ <https://www.jma.go.jp/jma/index.html>

資料の解説

各要素は地上気象観測装置、地域気象観測システム（アメダス）により、自動的に観測されたものから算出した値。掲載資料は速報値であり後日修正することがある。

各要素の単位、最小位数、日別値の求め方は次のとおりである。

要素	最小位数と単位	日別値の求め方
日平均気温	0.1℃	毎正時24回の平均
日最高気温	0.1℃	任意の時刻の最高値
日最低気温	0.1℃	任意の時刻の最低値
日平均相対湿度	1%	毎正時24回の平均
日平均風速	0.1m/s	毎10分144回の平均
日最多風向		毎正時24回のうち最も多い風向 (16方位、「静穏」を除く)
日最大風速	0.1m/s	任意の時刻の前10分間平均風速の最大値
同風向		日最大風速の風向（16方位）
日最大瞬間風速	0.1m/s	3秒間の平均値（0.25秒間隔の計測値12個の平均） の最大値
同風向		日最大瞬間風速の風向（16方位）
日降水量	0.5mm	1日の合計（毎正時24回の合計）
日最大1時間降水量	0.5mm	任意の観測時刻を起点とした前1時間の最大値
日最大10分間降水量	0.5mm	任意の観測時刻を起点とした前10分間の最大値
日照時間	0.1h	1日の合計（毎正時24回の合計）
日照時間（推計）		

（注）1 記号の説明

×：欠測（期間内の観測結果が得られない場合、または明らかに誤差が大きく間違いであると確定できる場合）

）：準正常値（対象となる資料が一部欠けているが、資料数80%以上を満たす値）

〕：資料不足値（対象となる資料数80%未満の値）

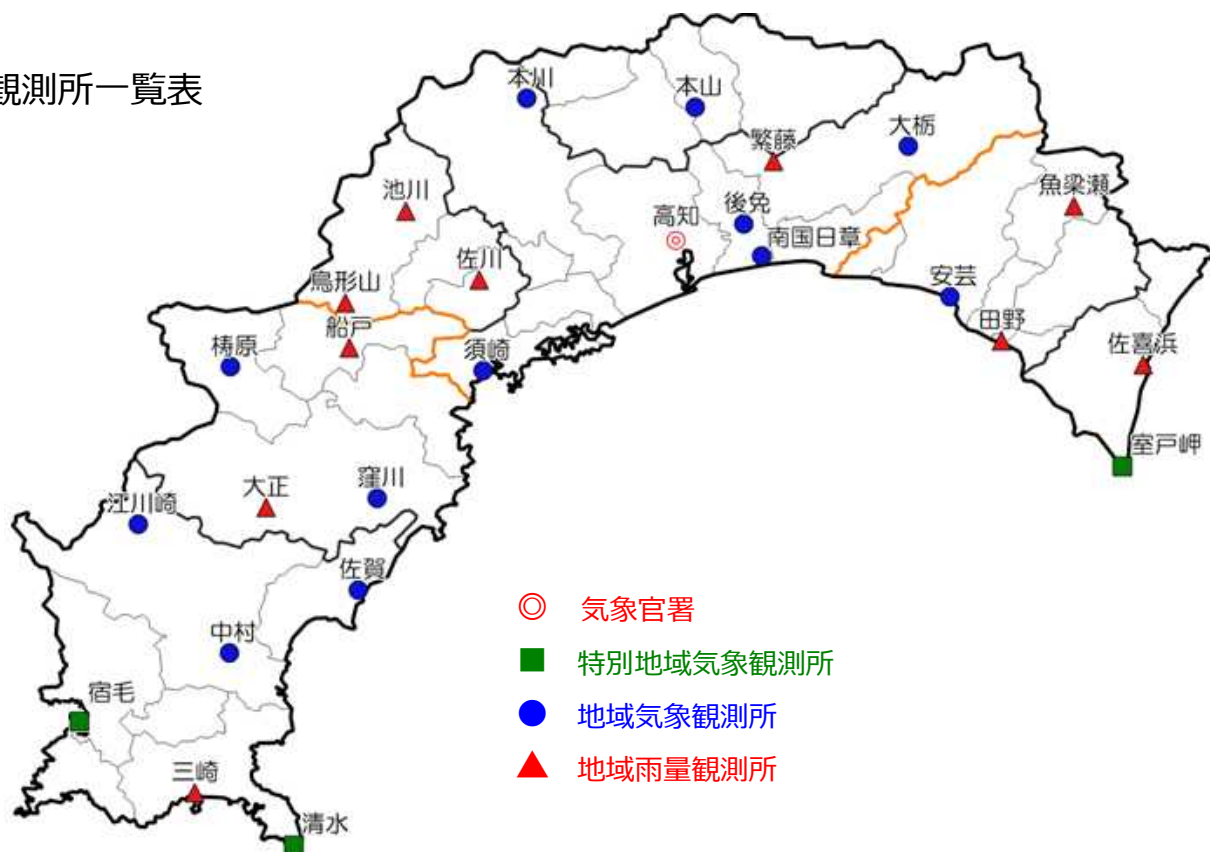
//：統計期間が短く、平年値がないため、平年比を求めることができない。

（注）2 平年値の統計期間は、1991年～2020年の30年間である。

（注）3 気象概況における階級別表現は、観測所の階級値から県全体を概観したものである。

（注）4 気象経過図において、観測値が平年値を下回るグラフの領域を灰色で塗り潰している。

観測所一覧表



観測所名	観 測 種 目										所 在 地	北 緯	東 経	海面 上の 高さ (m)
	気 温	風向 ・ 風速	日 照 (推計)	日 照 (推計)	降 水 量	湿 度	気 圧	視 程	積 雪	そ の 他				
本 川	○	○		○	○	○					吾川郡いの町脇の山字根藤	33度45.9分	133度20.3分	605
本 山	○	○		○	○	○					長岡郡本山町本山	33度45.2分	133度34.5分	252
池 川					○						吾川郡仁淀川町土居	33度36.4分	133度10.2分	141
繁 藤					○						香美市土佐山田町繁藤	33度40.7分	133度41.1分	346
大 栃	○	○		○	○	○					香美市物部町大栃上西の川	33度41.9分	133度52.5分	210
魚梁瀬					○						安芸郡馬路村魚梁瀬	33度36.9分	134度6.5分	450
佐 川					○						高岡郡佐川町丙	33度30.7分	133度16.3分	80
高 知	○	○	○		○	○	○	○	○	◎	高知市比島町	33度34.0分	133度32.9分	1
南国日章	○	○			○						南国市物部(高知空港)	33度32.7分	133度40.1分	9
後 免	○	○		○	○	○					南国市廿枝	33度35.4分	133度38.6分	12
鳥形山					○						吾川郡仁淀川町大植	33度28.8分	133度5.0分	835
船 戸					○						高岡郡津野町船戸	33度25.0分	133度5.3分	425
安 芸	○	○		○	○	○					安芸市伊尾木	33度29.3分	133度56.0分	6
田 野					○						安芸郡田野町	33度25.6分	134度0.4分	17
梶 原	○	○		○	○	○					高岡郡梶原町川西路	33度23.4分	132度55.3分	415
須 崎	○	○		○	○	○					須崎市西町	33度23.1分	133度16.6分	4
佐喜浜					○						室戸市佐喜浜町	33度24.7分	134度11.9分	26
窪 川	○	○		○	○	○					高岡郡四万十町新開町	33度12.4分	133度7.7分	205
室戸岬	○	○	○		○	○	○	○		○	室戸市室戸岬町	33度15.1分	134度10.6分	185
江川崎	○	○		○	○	○					四万十市西土佐用井	33度10.2分	132度47.5分	72
大 正					○						高岡郡四万十町大正	33度11.6分	132度58.3分	150
佐 賀	○	○		○	○	○					幡多郡黒潮町佐賀	33度4.7分	133度6.1分	3
宿 毛	○	○	○		○	○	○	○		○	宿毛市片島(移設前)	32度55.2分	132度41.7分	2
宿 毛	○	○	○		○	○	○	○		○	宿毛市小筑紫町田ノ浦(移設後)	32度54.3分	132度43.0分	21
中 村	○	○		○	○	○					四万十市入田字長善寺前	32度59.4分	132度55.2分	8
三 崎					○						土佐清水市三崎	32度47.7分	132度52.3分	9
清 水	○	○	○		○	○	○	○		○	土佐清水市足摺岬	32度43.3分	133度0.6分	31

(注) 観測種目のその他:◎は天気、その他の気象現象、天気概況、初雪、初冠雪

観測種目のその他:○は天気、その他の気象現象

※令和7年度の冬のシーズンから、初霜・初氷の目視による観測及び通報を終了する。

宿毛は移設に伴い11月20日から宿毛市小筑紫町田ノ浦で観測を行う。ただし統計切断は行わない。

気 象 概 況（2025年11月）

この期間、高気圧に覆われて晴れた日が多く、低気圧や前線の影響を受けにくかったため、月降水量は少ないところが多かった。

【今季県内初の冬日（日最低気温が0℃未満）】

29日 窪川（-0.2℃）、梶原（-0.9℃）、本川（-0.4℃）

上旬

高気圧に覆われて晴れた日が多かった。9日は前線や湿った空気の影響で大雨となった。

中旬

高気圧に覆われて晴れた日が多かった。

下旬

高気圧に覆われて晴れた日が多かった。

地域気象観測所の階級別表現

平均気温

旬/月	中部	東部	西部
上旬	平年並	平年並	平年並
中旬	平年並	平年並	平年並
下旬	平年並	高い	平年並
月	平年並	平年並	平年並

降水量

旬/月	中部	東部	西部
上旬	多い	平年並	平年並
中旬	かなり少ない	かなり少ない	かなり少ない
下旬	少ない	少ない	少ない
月	少ない	少ない	かなり少ない

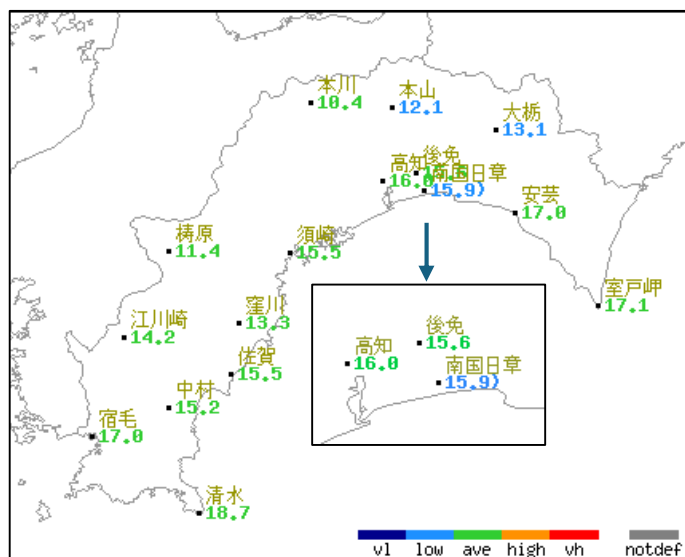
日照時間

旬/月	中部	東部	西部
上旬	平年並	平年並	平年並
中旬	平年並	平年並	少ない
下旬	多い	多い	かなり多い
月	多い	多い	多い

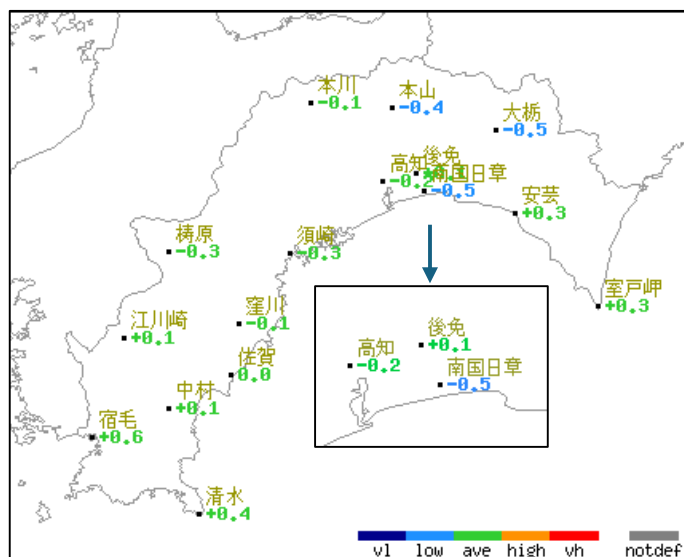
日付	気象概況	高知地方気象台の天気概況	
		06時から18時	18時から翌日06時
1日	気圧の谷や寒気の影響を受ける。	曇一時雨後晴	曇時々晴
2日	気圧の谷や寒気の影響を受ける。	曇後一時晴一時雨	晴一時雨
3日	高気圧に覆われる。	晴	晴
4日	高気圧に覆われるが、次第に湿った空気の影響を受ける。	曇時々晴	曇
5日	湿った空気の影響を受ける。	曇	曇時々雨
6日	高気圧に覆われる。	晴一時曇	晴
7日	高気圧に覆われる。	晴	晴
8日	高気圧に覆われるが、次第に湿った空気の影響を受ける。	晴	雨時々曇
9日	前線や湿った空気の影響を受ける。	大雨後晴	曇一時晴
10日	湿った空気の影響を受けるが、次第に高気圧に覆われる。	晴時々曇	晴
11日	気圧の谷や湿った空気の影響を受ける。	曇時々晴	曇時々晴
12日	気圧の谷や湿った空気の影響を受ける。	曇	曇後一時雨
13日	気圧の谷や湿った空気の影響を受ける。	曇時々雨	曇後時々晴
14日	高気圧に覆われる。	晴	晴
15日	高気圧に覆われる。	晴	晴
16日	高気圧に覆われる。	晴	晴
17日	高気圧に覆われるが、次第に冬型の気圧配置となる。	晴後時々曇	曇時々晴
18日	冬型の気圧配置が続く。	曇時々晴	曇時々晴
19日	高気圧に覆われる。	晴後時々曇	晴
20日	高気圧に覆われる。	晴	晴
21日	高気圧に覆われる。	晴	晴
22日	高気圧に覆われる。	晴	晴
23日	高気圧に覆われる。	晴	晴
24日	高気圧に覆われるが、湿った空気の影響を受ける。	晴時々曇	曇後時々雨
25日	気圧の谷や湿った空気の影響を受ける。	雨後晴時々曇	晴時々雨一時曇
26日	高気圧に覆われる。	晴	晴
27日	前線や湿った空気の影響を受ける。	晴時々曇	晴時々雨一時曇
28日	高気圧に覆われる。	晴	晴
29日	高気圧に覆われる。	晴	晴
30日	高気圧に覆われるが、次第に湿った空気の影響を受ける。	晴	晴後一時曇

2025年11月上旬 気象分布図

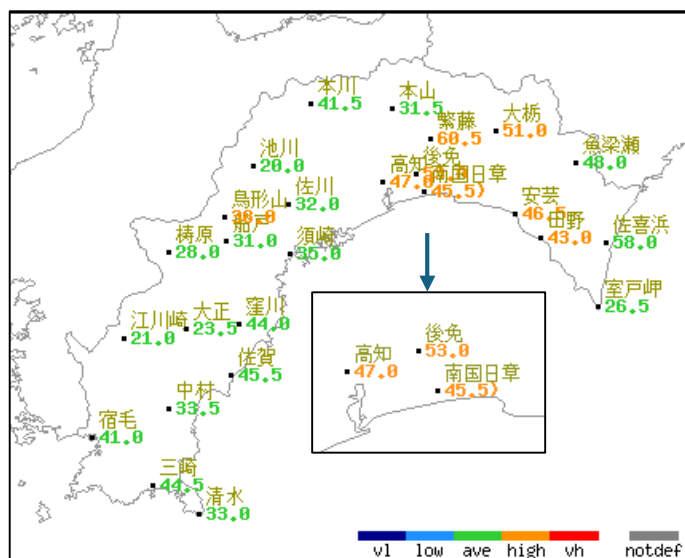
平均気温 (℃)



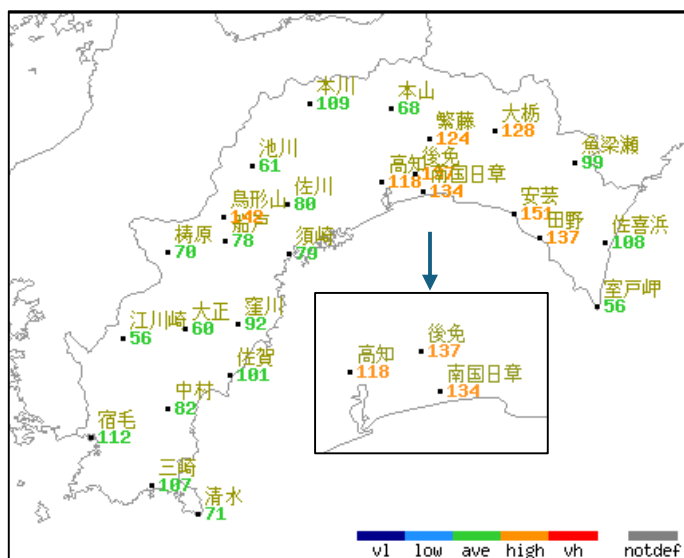
平均気温平年差 (℃)



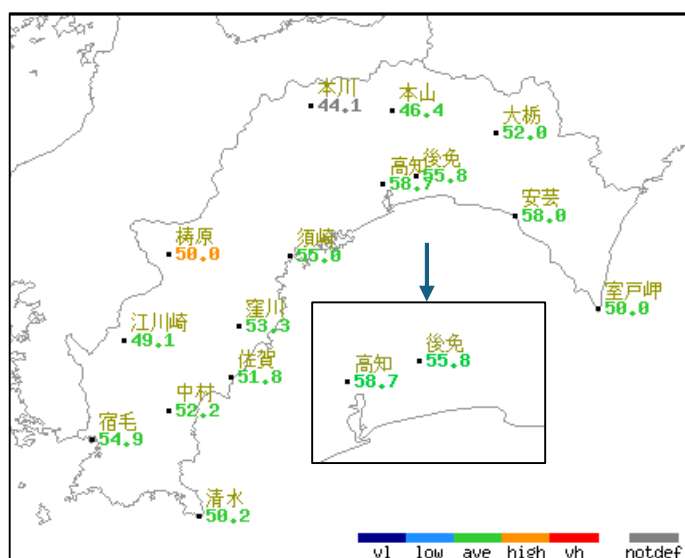
降水量 (mm)



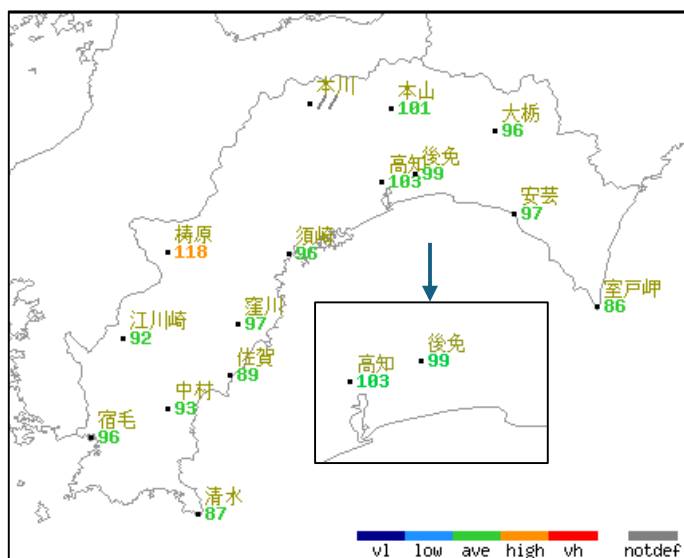
降水量平年比 (%)



日照時間 (時間)



日照時間平年比 (%)



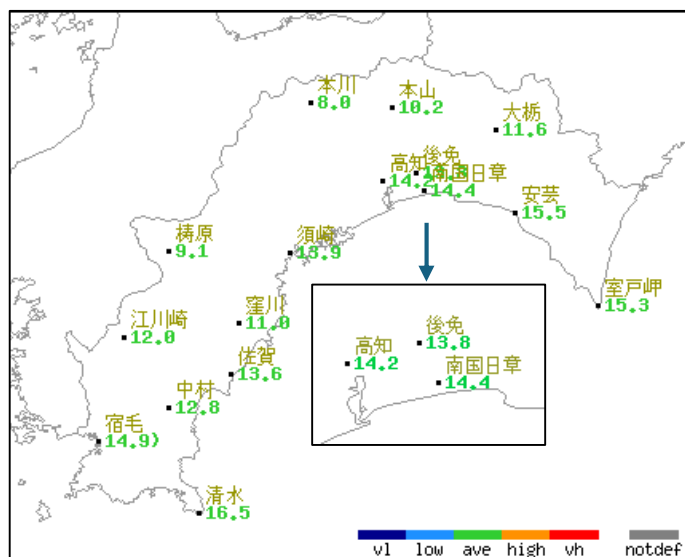
地域気象観測所（高知、室戸岬、宿毛、清水以外）の日照時間は、推計気象分布（日照時間）から得る推計値。平年値は推計値相当の値に補正していますが、本川は平年比を求めることができません。

vl：かなり低い（少ない） low：低い（少ない） ave：平年並 high：高い（多い）
 vh：かなり高い（多い） notdef：階級区分なし 値）：準正常値

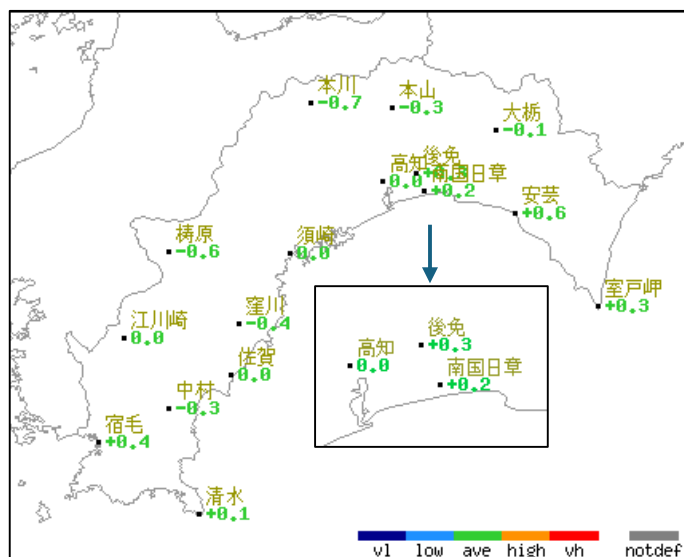
南国日章は電源設備点検に伴う欠測の時間帯があり準正常値となった。

2025年11月中旬 気象分布図

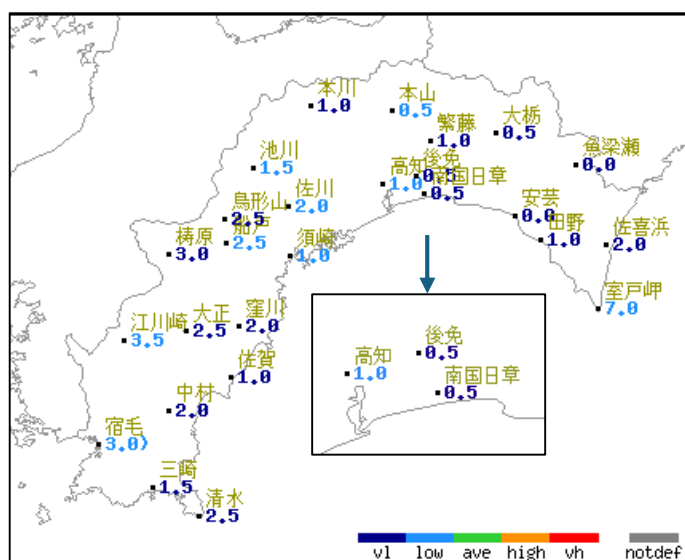
平均気温 (°C)



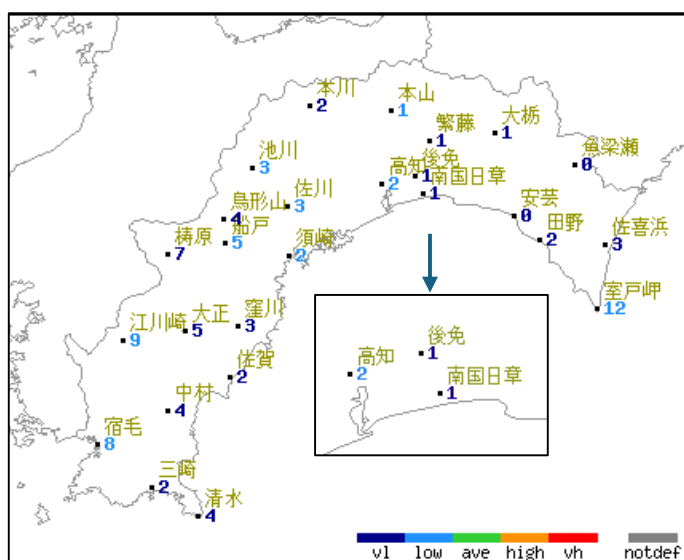
平均気温平年差 (°C)



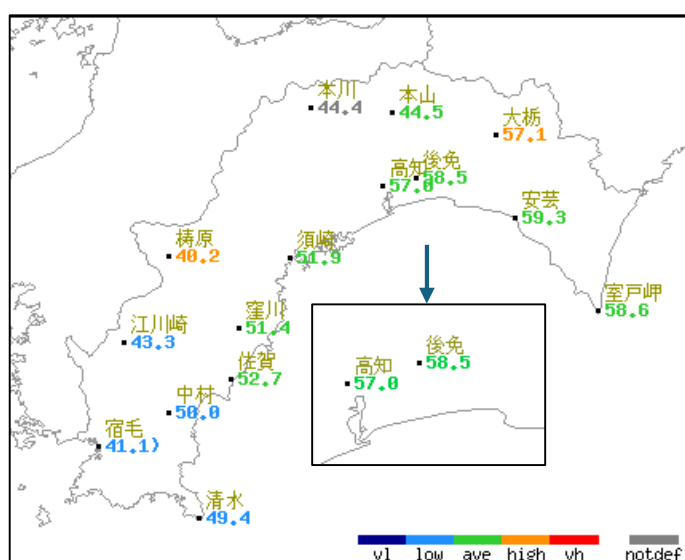
降水量 (mm)



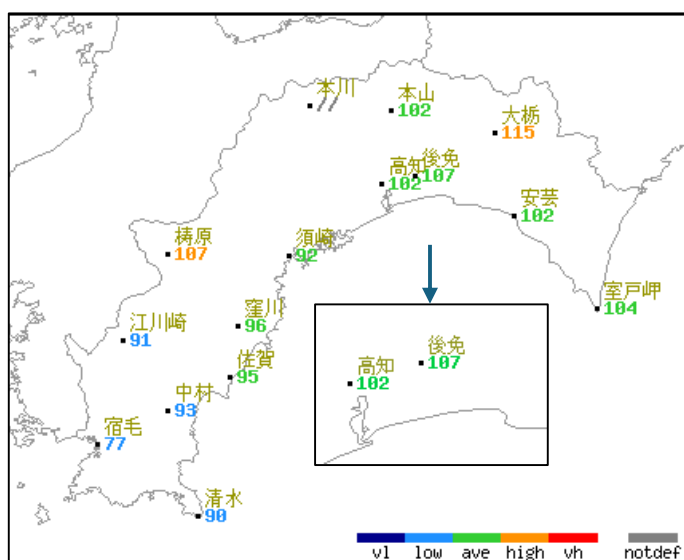
降水量平年比 (%)



日照時間 (時間)



日照時間平年比 (%)



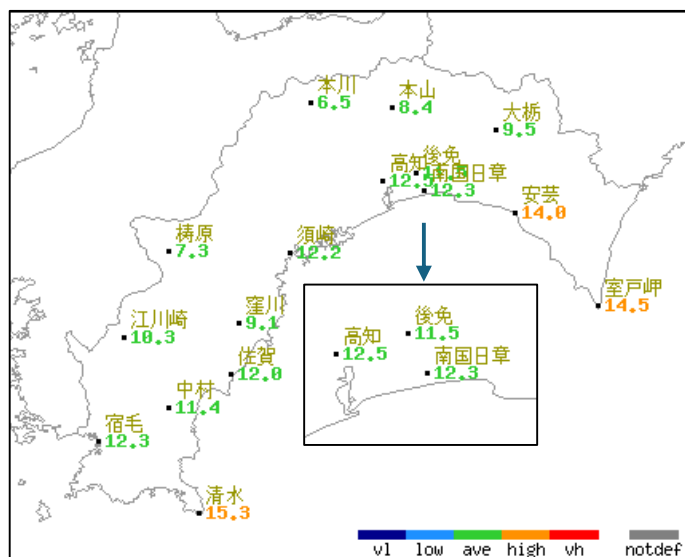
地域気象観測所（高知、室戸岬、宿毛、清水以外）の日照時間は、推計気象分布（日照時間）から得る推計値。平年値は推計値相当の値に補正していますが、本川は平年比を求めることができません。

vl : かなり低い (少ない) low : 低い (少ない) ave : 平年並 high : 高い (多い)
 vh : かなり高い (多い) notdef : 階級区分なし 値) : 準正常値

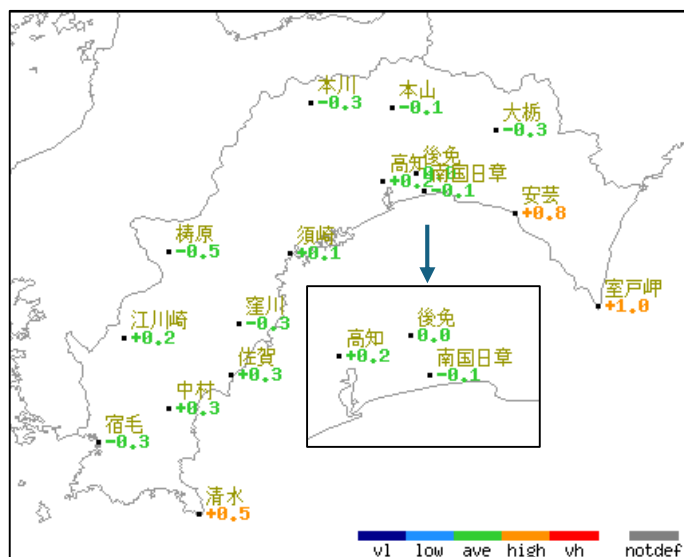
宿毛は観測所移設に伴う、欠測の時間帯があり準正常値となった。

2025年11月下旬 気象分布図

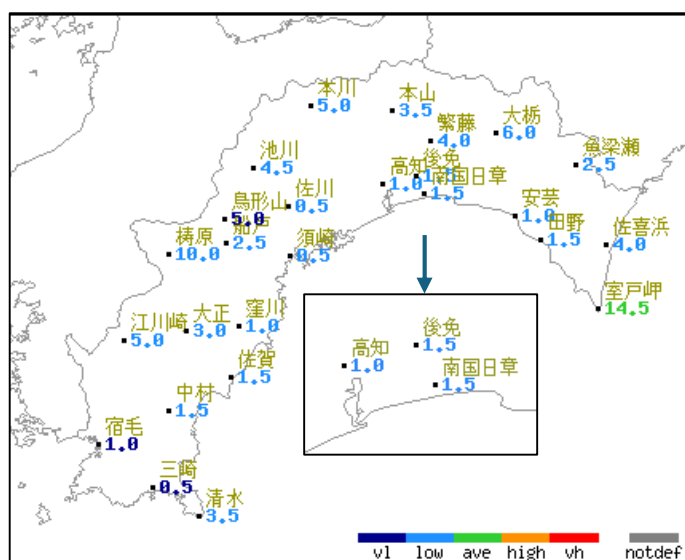
平均気温 (°C)



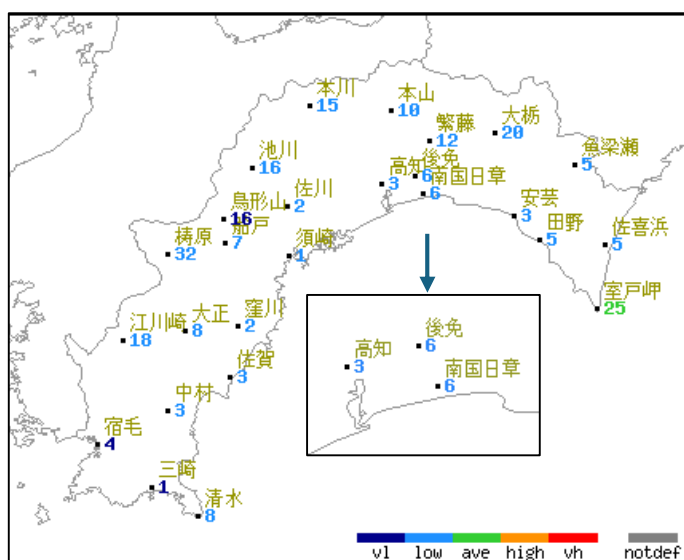
平均気温平年差 (°C)



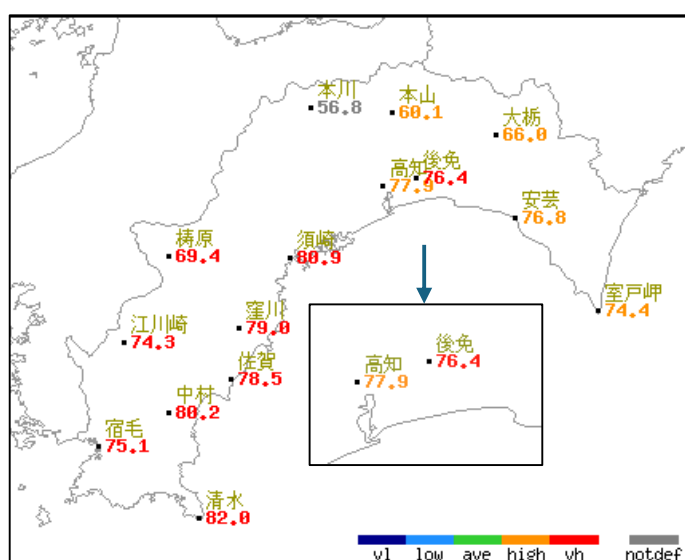
降水量 (mm)



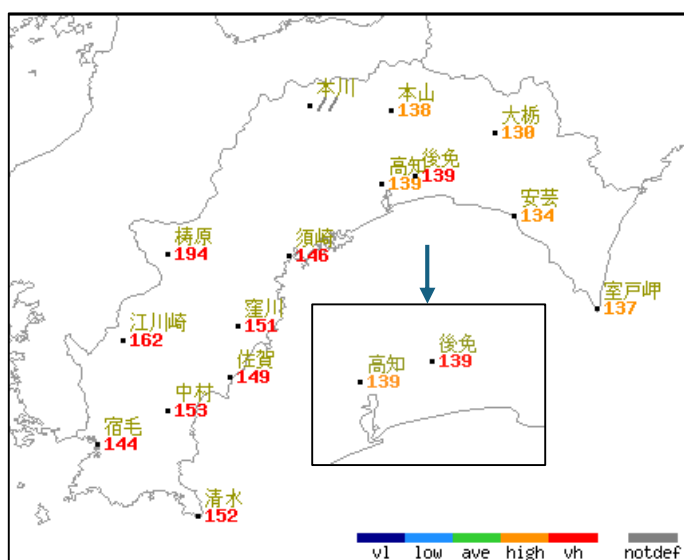
降水量平年比 (%)



日照時間 (時間)



日照時間平年比 (%)

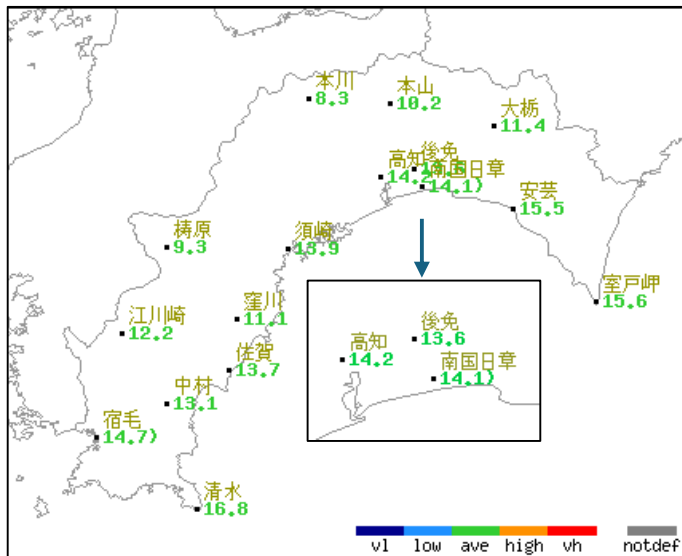


地域気象観測所（高知、室戸岬、宿毛、清水以外）の日照時間は、推計気象分布（日照時間）から得る推計値。平年値は推計値相当の値に補正していますが、本川は平年比を求めることができません。

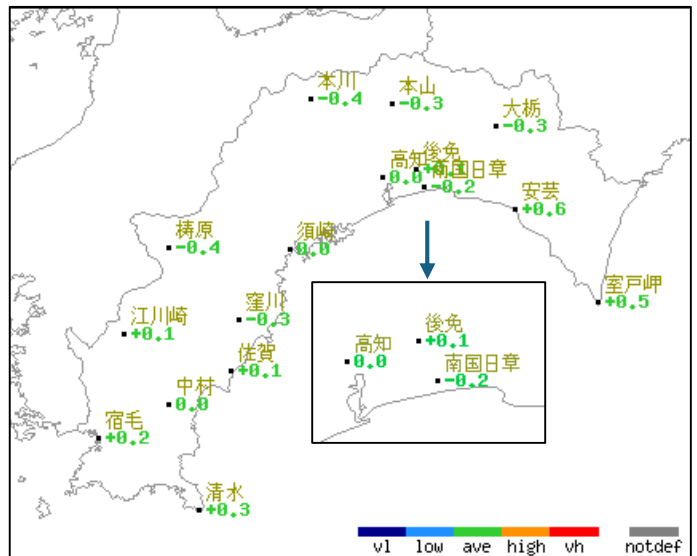
vl : かなり低い (少ない) low : 低い (少ない) ave : 平年並 high : 高い (多い)
 vh : かなり高い (多い) notdef : 階級区分なし 値) : 準正常値

2025年11月 気象分布図

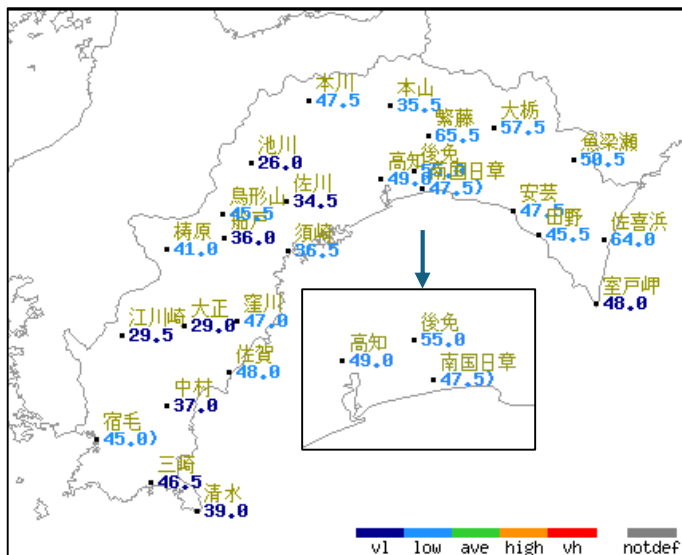
平均気温 (℃)



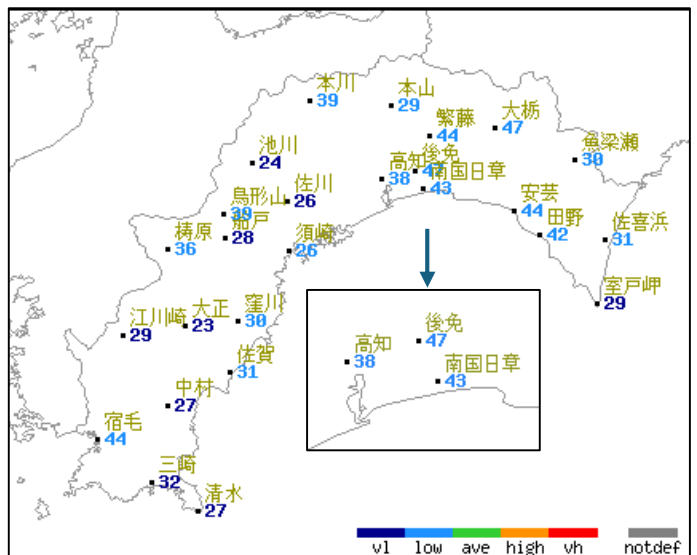
平均気温平年差 (℃)



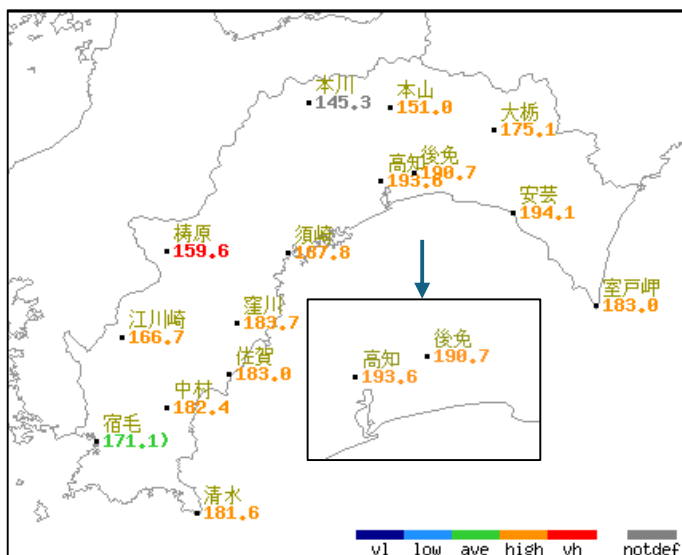
降水量 (mm)



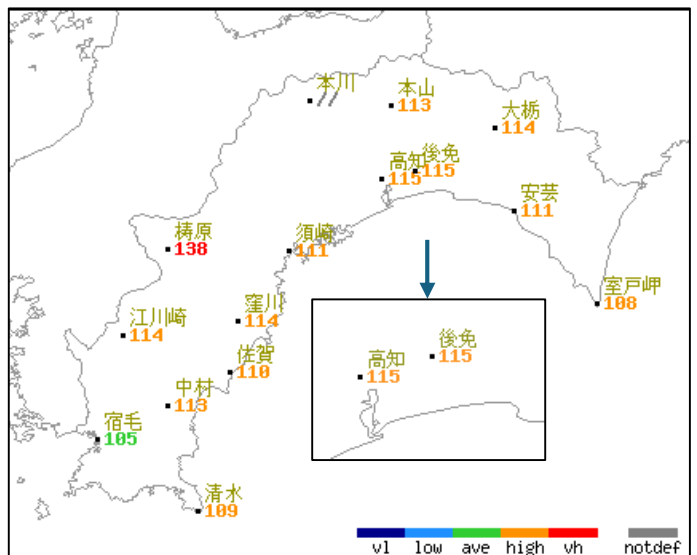
降水量平年比 (%)



日照時間 (時間)



日照時間平年比 (%)



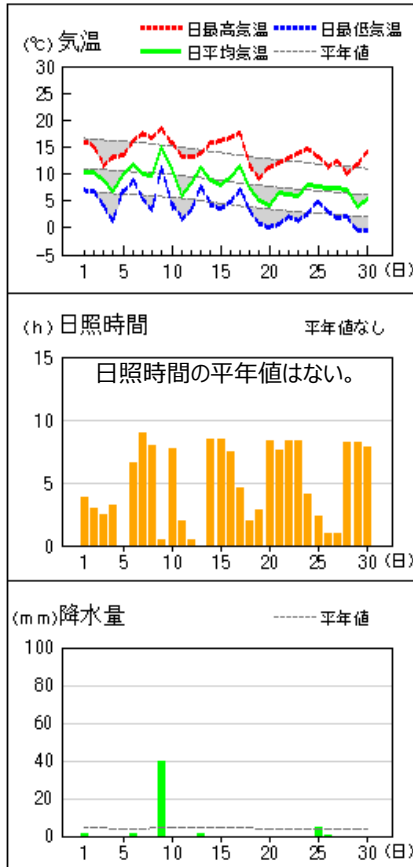
地域気象観測所（高知、室戸岬、宿毛、清水以外）の日照時間は、推計気象分布（日照時間）から得る推計値。平年値は推計値相当の値に補正していますが、本川は平年比を求めることができません。

vl: かなり低い (少ない) low: 低い (少ない) ave: 平年並 high: 高い (多い)
vh: かなり高い (多い) notdef: 階級区分なし 値): 準正常値

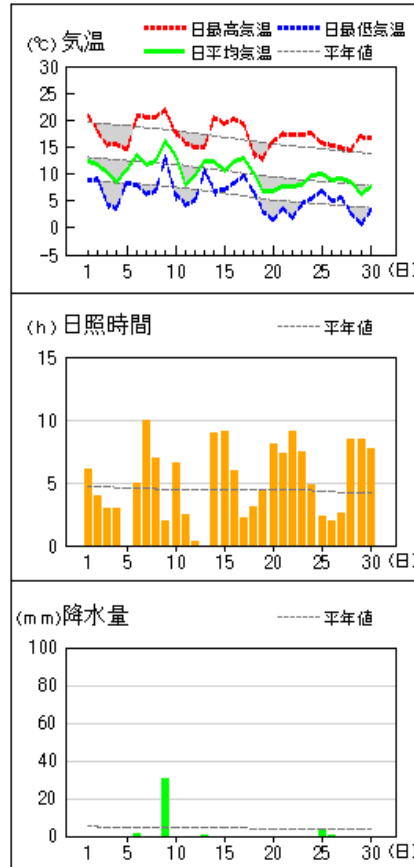
南国日章は電気設備点検、宿毛は観測所移設に伴う欠測の時間帯があり準正常値となった。

アメダス 気象経過図 2025年11月1日－2025年11月30日

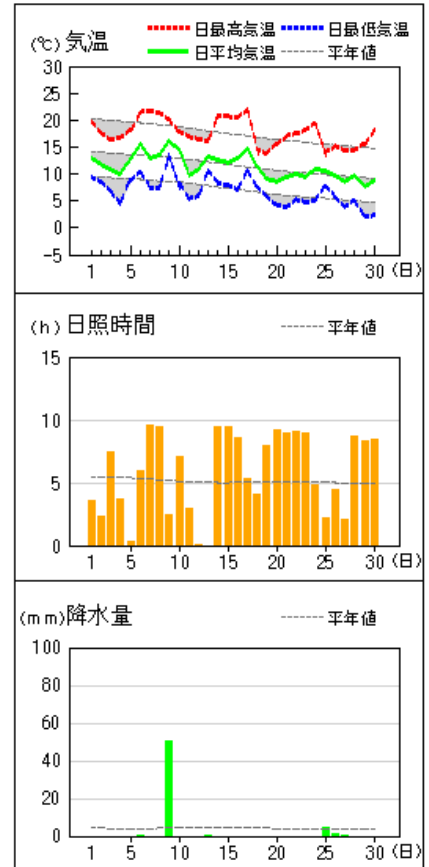
本川



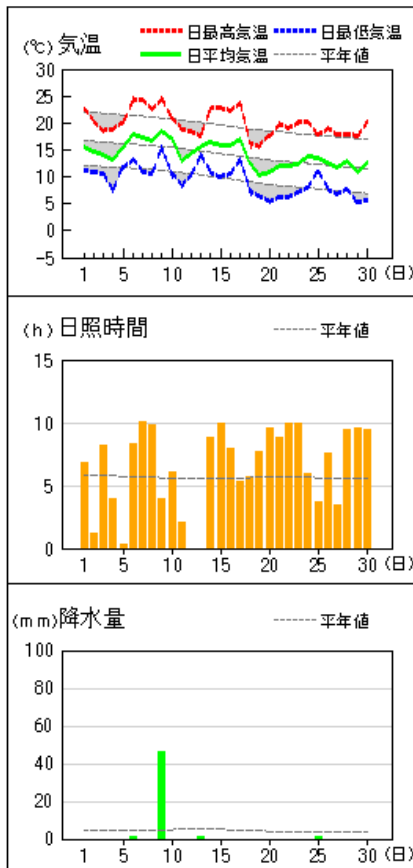
本山



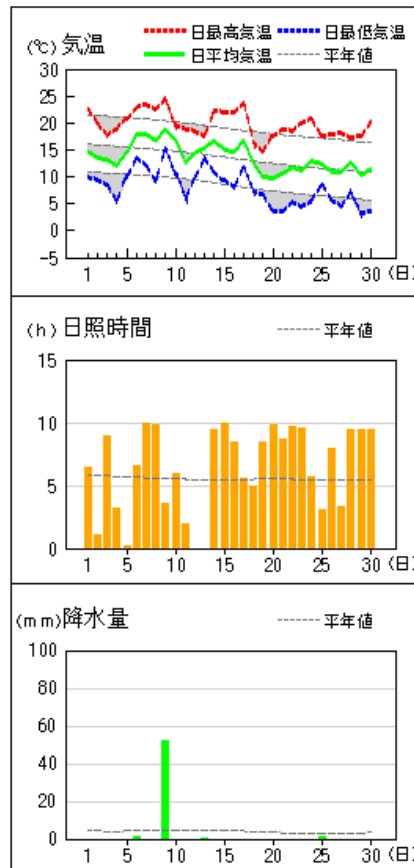
大栃



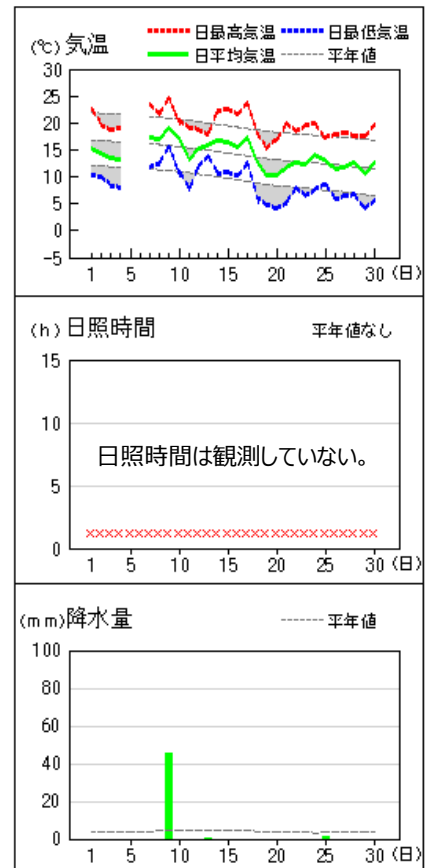
高知



後免



南国日章

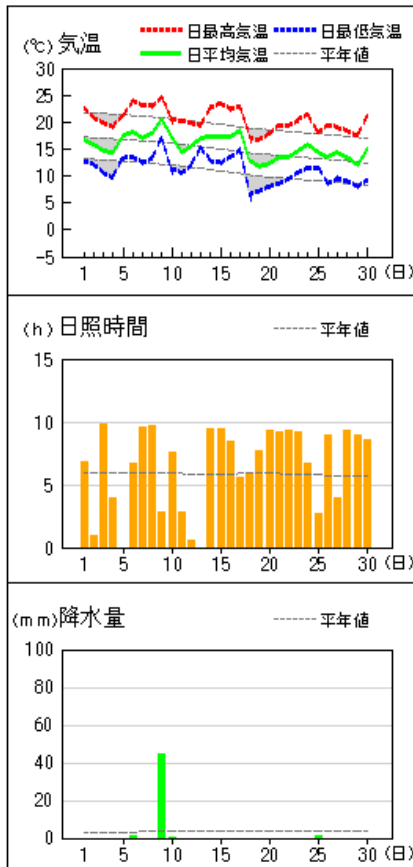


【備考】地域気象観測所（高知、室戸岬、宿毛、清水以外）の日照時間は、推計気象分布（日照時間）から得る推計値。平年値は推計値相当の値に補正しています。

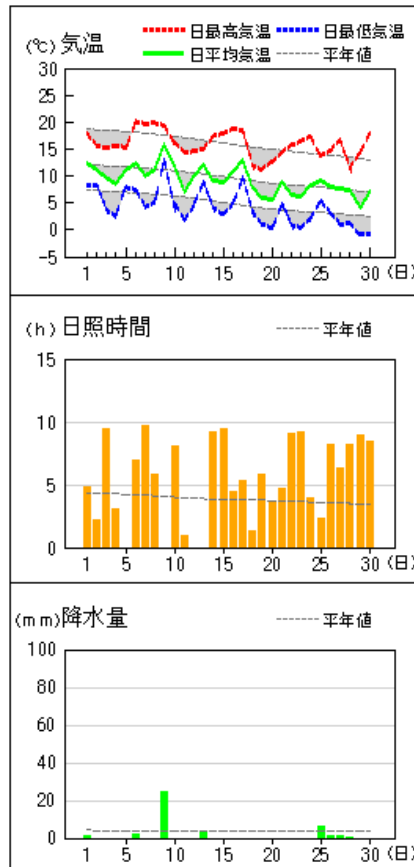
南国日章において、電源設備点検に伴う欠測期間があります。

アメダス 気象経過図 2025年11月1日－2025年11月30日

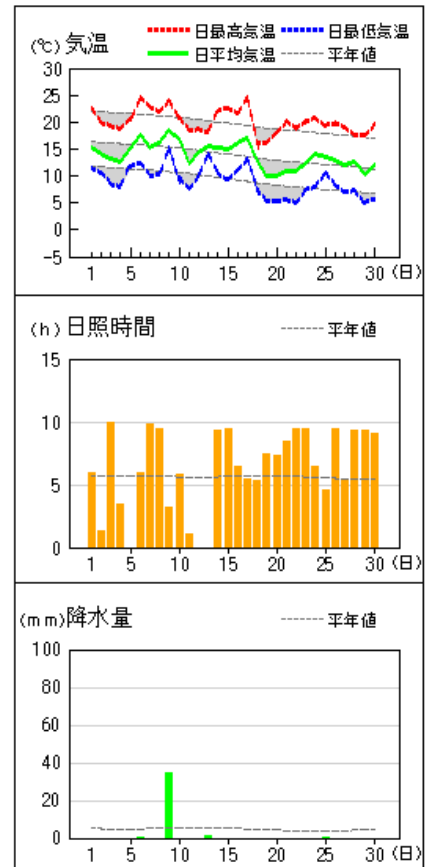
安芸



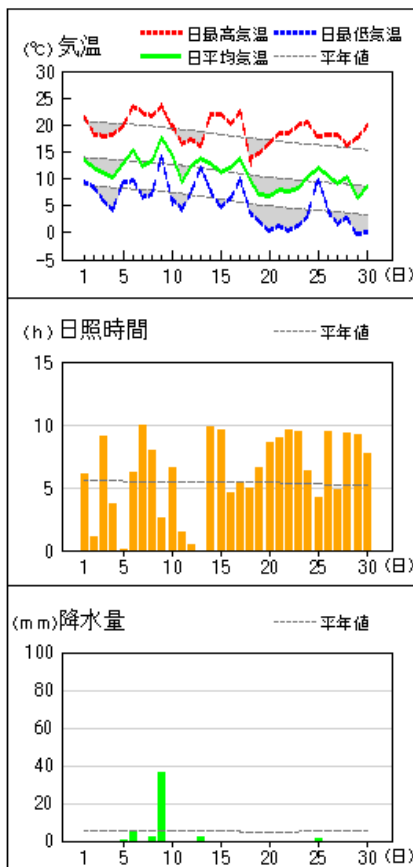
梶原



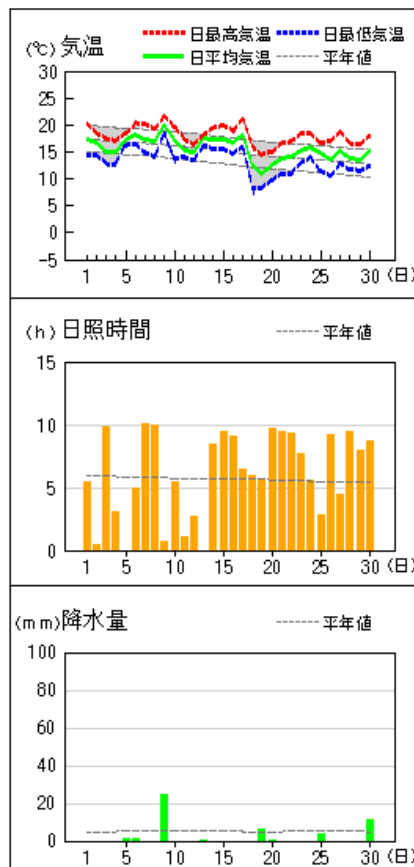
須崎



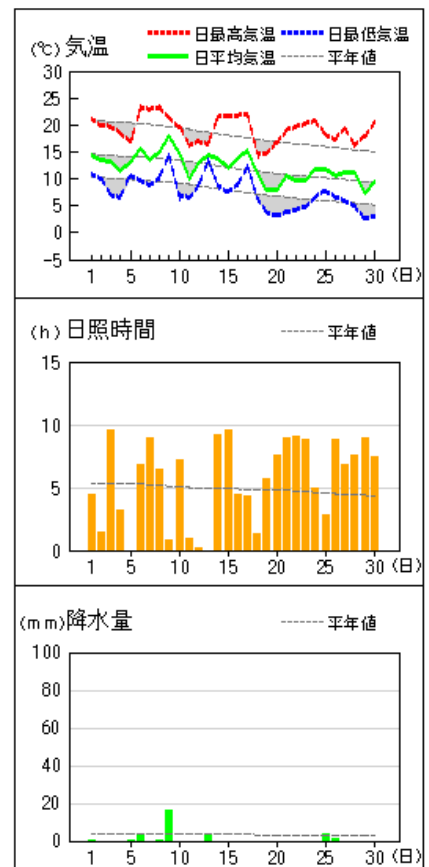
窪川



室戸岬



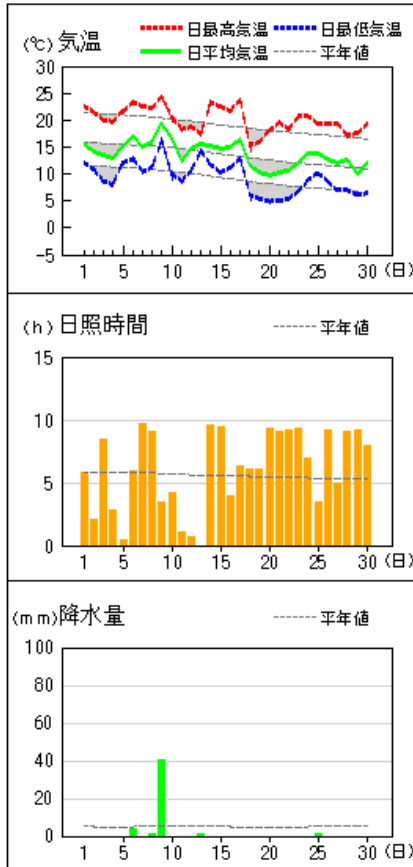
江川崎



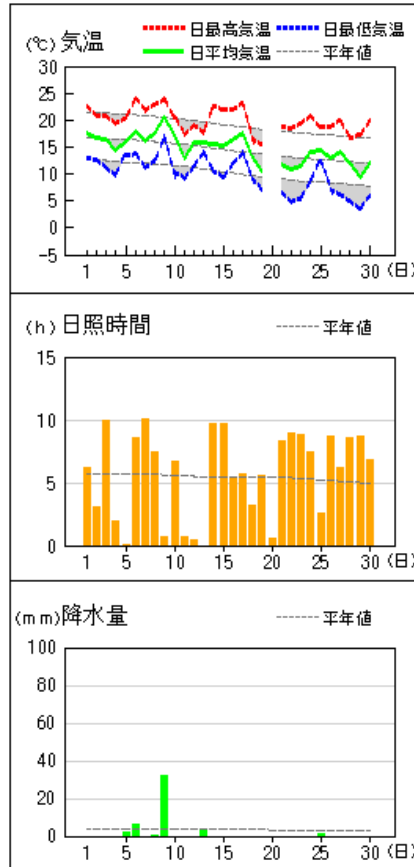
【備考】地域気象観測所（高知、室戸岬、宿毛、清水以外）の日照時間は、推計気象分布（日照時間）から得る推計値。平年値は推計値相当の値に補正しています。

アメダス 気象経過図 2025年11月1日－2025年11月30日

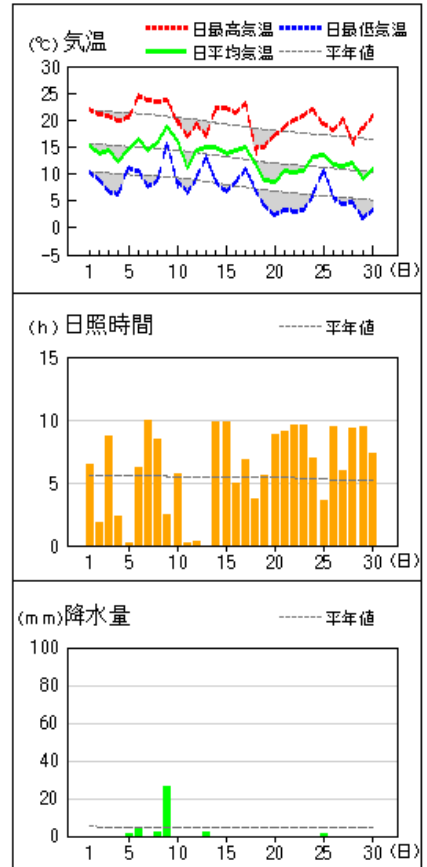
佐賀



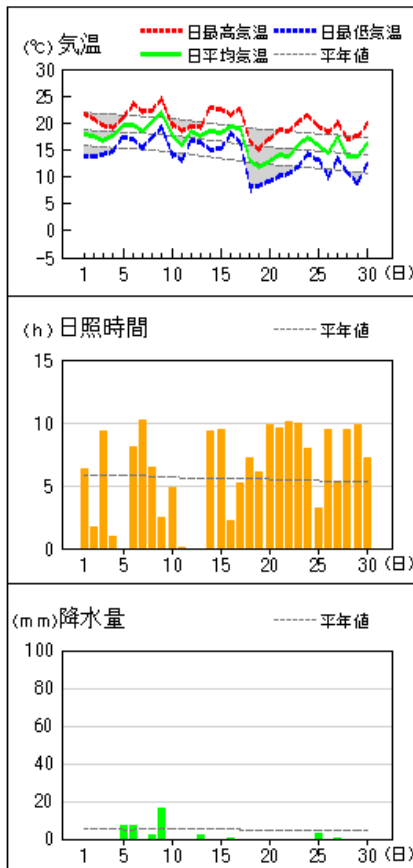
宿毛



中村



清水



【備考】地域気象観測所（高知、室戸岬、宿毛、清水以外）の日照時間は、推計気象分布（日照時間）から得る推計値。平年値は推計値相当の値に補正しています。

宿毛は観測所移設に伴う欠測の期間があります。

旬別気象表（気象官署及び特別地域気象観測所）（11月）

地名		高 知				宿 毛				清 水				室 戸 岬			
項目	旬別	上	中	下	月	上	中	下	月	上	中	下	月	上	中	下	月
	旬	旬	旬	旬	旬	旬	旬	旬	旬	旬	旬	旬	旬	旬	旬	旬	旬
気 温	本年(℃)	16.0	14.2	12.5	14.2	17.0	14.9	12.3	14.7	18.7	16.5	15.3	16.8	17.1	15.3	14.5	15.6
	平年(℃)	16.2	14.2	12.3	14.2	16.4	14.5	12.6	14.5	18.3	16.4	14.8	16.5	16.8	15.0	13.5	15.1
	平年差(℃)	-0.2	0.0	0.2	0.0	0.6	0.4	-0.3	0.2	0.4	0.1	0.5	0.3	0.3	0.3	1.0	0.5
	階級別表示	平年並	平年並	平年並	平年並	平年並	平年並	平年並	平年並	平年並	平年並	高い	平年並	平年並	平年並	高い	平年並
降 水 量	本年(mm)	47.0	1.0	1.0	49.0	41.0	3.0	1.0	45.0	33.0	2.5	3.5	39.0	26.5	7.0	14.5	48.0
	平年(mm)	39.8	59.6	30.3	129.6	36.7	38.6	26.9	102.2	46.7	56.2	44.0	146.9	47.2	59.5	57.6	164.3
	平年比(%)	118	2	3	38	112	8	4	44	71	4	8	27	56	12	25	29
	階級別表示	多い	少ない	少ない	少ない	平年並	少ない	かなり少ない	少ない	平年並	かなり少ない	少ない	かなり少ない	平年並	少ない	平年並	かなり少ない
日 照 時 間	本年(h)	58.7	57.0	77.9	193.6	54.9	41.1	75.1	171.1	50.2	49.4	82.0	181.6	50.0	58.6	74.4	183.0
	平年(h)	56.9	55.7	56.2	168.8	57.2	53.7	52.2	163.1	57.9	55.1	54.0	167.0	58.3	56.5	54.5	169.3
	平年比(%)	103	102	139	115	96	77	144	105	87	90	152	101	86	104	137	108
	階級別表示	平年並	平年並	多い	多い	平年並	少ない	かなり多い	平年並	平年並	少ない	かなり多い	多い	平年並	平年並	多い	多い

の値は、宿毛観測所移設に伴うデータの欠測で準正常値となった。

極値の更新（11月）

項 目	観測所	観測値(起日)	従来の値(起日)	統計開始年
極値を更新した地点はありません。				

(注) 統計開始年からの期間に同じ値が2つ以上ある場合は起日の新しい方を極値とします。

生物季節観測（11月）

種 目	観測日	平年値
いちよう(黄葉)	25日	11月15日

警報・注意報発表状況 2025年(令和7年)11月

高知県(高知地方気象台発表) ●:発表 ◇:特別警報から警報 ▽:特別警報から注意報 ▼:警報から注意報 ○:継続 解:解除

浸:浸水害 土:土砂災害 土浸:土砂災害、浸水害 斜体字:発表 下線:特別警報から警報

発表日時	注警報名称	高知市	南国市	土佐市	須崎市	香南市	香美市	いの町	日高村	本山町	大豊町	土佐町	大川村	仁淀川町	佐川町	越知町	室戸市	東洋町	安芸市	奈半利町	田野町	安田町	北川村	馬路村	芸西村	宿毛市	土佐清水市	四万十市	大月町	三原村	黒潮町	中土佐町	梶原町	津野町	四万十町	
11月1日 04時22分	波浪注意報																○	○								解	解	解	解		解					
11月1日 07時32分	波浪注意報																解	解																		
11月2日 08時06分	高潮注意報																●	●																		
11月2日 16時54分	高潮注意報																解	解																		
11月2日 21時17分	強風注意報																									●	●	●	●		●					
11月3日 04時13分	強風注意報	●	●	●	●	●											●	●								○	○	○	○		○					
11月3日 10時14分	強風注意報	○	○	○	○	○											○	○								○	○	○	○		○					
	高潮注意報																●	●																		
11月3日 16時06分	強風注意報	○	○	○	○	○											○	○								解	解	解	解		解					
	高潮注意報																○	○																		
11月3日 17時07分	強風注意報	○	○	○	○	○											○	○																		
	高潮注意報																解	解																		
11月3日 21時22分	強風注意報	解	解	解	解	解											解	解																		
11月4日 10時15分	高潮注意報																●	●																		
11月4日 17時33分	高潮注意報																解	解																		
11月4日 23時17分	高潮注意報																●	●	●	●	●	●			●											
11月5日 04時17分	雷注意報	●	●	●	●	●	●	●	●	●	●	●	●	●	●	●	●	●	●	●	●	●	●	●	●	●	●	●	●	●	●	●	●	●	●	●
	強風注意報	●	●	●	●	●											●	●	●	●	●	●	●	●	●	●	●	●	●		●	●			●	
	高潮注意報																○	○	○	○	○	○			○											
11月5日 06時41分	雷注意報	○	○	○	○	○	○	○	○	○	○	○	○	○	○	○	○	○	○	○	○	○	○	○	○	○	○	○	○	○	○	○	○	○	○	○
	強風注意報	○	○	○	○	○											○	○	○	○	○	○	○	○	○	○	○	○	○		○	○			○	
	高潮注意報																解	解	解	解	解	解			解											
11月5日 10時11分	雷注意報	○	○	○	○	○	○	○	○	○	○	○	○	○	○	○	○	○	○	○	○	○	○	○	○	○	○	○	○	○	○	○	○	○	○	○
	強風注意報	○	○	○	○	○											○	○	○	○	○	○	○	○	○	○	○	○	○		○	○			○	
	波浪注意報	●	●	●	●	●											●	●	●	●	●	●			●	●	●	●	●		●	●			●	
	高潮注意報																●	●	●	●	●	●			●											

高知県（高知地方気象台発表） ●：発表 ◇：特別警報から警報 ▽：特別警報から注意報 ▼：警報から注意報 ○：継続 解：解除

浸：浸水害

土：土砂災害

土浸：土砂災害、浸水害

斜体字：発表

下線：特別警報から警報

発表日時	注警報名称	高知市	南国市	土佐市	須崎市	香南市	香美市	いの町	日高村	本山町	大豊町	土佐町	大川村	仁淀川町	佐川町	越知町	室戸市	東洋町	安芸市	奈半利町	田野町	安田町	北川村	馬路村	芸西村	宿毛市	土佐清水市	四万十市	大月町	三原村	黒潮町	中土佐町	梶原町	津野町	四万十町		
11月5日 19時07分	雷注意報	○	○	○	○	○	○	○	○	○	○	○	○	○	○	○	○	○	○	○	○	○	○	○	○	○	○	○	○	○	○	○	○	○	○	○	
	強風注意報	○	○	○	○	○											○	○	○	○	○	○	○		○	○	○	○	○			○	○			○	
	波浪注意報	○	○	○	○	○											○	○	○	○	○	○			○	○	○	○	○			○	○			○	
	高潮注意報																解	解	解	解	解	解			解												
11月5日 23時55分	雷注意報	解	解	解	解	解	解	解	解	解	解	解	解	解	解	解	解	解	解	解	解	解	解	解	解	解	解	解	解	解	解	解	解	解	解	解	
	強風注意報	○	○	○	○	○											○	○	○	○	○	○	○		○	○	○	○	○			○	○			○	
	波浪注意報	○	○	○	○	○											○	○	○	○	○	○			○	○	○	○	○			○	○			○	
	高潮注意報																●	●	●	●	●	●			●												
11月6日 04時19分	強風注意報	解	解	解	解	解											○	○	解	解	解	解	解		解	○	○	○	○			○	解			解	
	波浪注意報	解	解	解	解	解											○	○	解	解	解	解			解	○	○	○	○			○	解			解	
	高潮注意報																○	○	○	○	○	○			○												
11月6日 08時22分	強風注意報																○	○								○	○	○	○			○					
	波浪注意報																○	○								○	○	○	○			○					
	高潮注意報																解	解	解	解	解	解			解												
11月6日 10時13分	強風注意報	●	●	●	●	●											○	○								○	○	○	○			○					
	波浪注意報																○	○								○	○	○	○			○					
	高潮注意報																●	●	●	●	●	●			●												
11月6日 19時38分	強風注意報	○	○	○	○	○											○	○								○	○	○	○			○					
	波浪注意報																○	○								○	○	○	○			○					
	高潮注意報																解	解	解	解	解	解			解												
11月6日 23時38分	強風注意報	解	解	解	解	解											○	○								解	解	解	解			解					
	波浪注意報																○	○								○	○	○	○			○					
11月7日 03時08分	強風注意報																○	○									○	○	○	○			○				
	波浪注意報																○	○								○	○	○	○			○					
	高潮注意報																●	●	●	●	●	●			●												
11月7日 08時25分	強風注意報																○	○									○	○	○	○			○				
	波浪注意報																○	○								○	○	○	○			○					
	高潮注意報																解	解	解	解	解	解			解												

高知県（高知地方気象台発表） ●：発表 ◇：特別警報から警報 ▽：特別警報から注意報 ▼：警報から注意報 ○：継続 解：解除

浸：浸水害 土：土砂災害 土浸：土砂災害、浸水害 斜体字：発表 下線：特別警報から警報

発表日時	注警報名称	高知市	南国市	土佐市	須崎市	香南市	香美市	いの町	日高村	本山町	大豊町	土佐町	大川村	仁淀川町	佐川町	越知町	室戸市	東洋町	安芸市	奈半利町	田野町	安田町	北川村	馬路村	芸西村	宿毛市	土佐清水市	四万十市	大月町	三原村	黒潮町	中土佐町	梶原町	津野町	四万十町	
11月7日 10時21分	強風注意報																○	○																		
	波浪注意報																○	○							○	○	○	○			○					
	高潮注意報																●	●	●	●	●	●			●											
11月7日 19時45分	強風注意報																○	○																		
	波浪注意報																○	○								○	○	○	○			○				
	高潮注意報																解	解	解	解	解	解			解											
11月8日 02時38分	強風注意報																○	○																		
	波浪注意報																○	○								○	○	○	○			○				
	高潮注意報																●	●																		
11月8日 04時21分	強風注意報																○	○																		
	波浪注意報																○	○								○	○	○	○			○				
	高潮注意報																○	○																		
11月8日 08時15分	強風注意報																○	○																		
	波浪注意報																○	○								○	○	○	○			○				
	高潮注意報																解	解																		
11月8日 10時15分	強風注意報																解	解																		
	波浪注意報																解	解								○	○	○	○			○				
11月8日 13時15分	波浪注意報																									解	解	解	解			解				
	高潮注意報																●	●																		
11月8日 20時07分	高潮注意報																解	解																		
11月9日 04時19分	雷注意報	●	●	●	●	●	●	●	●	●	●	●	●	●	●	●	●	●	●	●	●	●	●	●	●	●	●	●	●	●	●	●	●	●	●	●
	強風注意報																●	●																		
11月9日 11時36分	雷注意報	○	○	○	○	○	○	○	○	○	○	○	○	○	○	○	○	○	○	○	○	○	○	○	○	○	○	○	○	○	○	○	○	○	○	○
	強風注意報	●	●	●	●	●											○	○	●	●	●	●	●	●	●	●	●	●	●		●	●			●	
11月9日 13時10分	雷注意報	○	○	○	○	○	○	○	○	○	○	○	○	○	○	○	○	○	○	○	○	○	○	○	○	○	○	○	○	○	○	○	○	○	○	○
	強風注意報	○	○	○	○	○											○	○	○	○	○	○	○	○	○	○	○	○	○		○	○			○	
	高潮注意報																●	●																		

高知県（高知地方気象台発表） ●：発表 ◇：特別警報から警報 ▽：特別警報から注意報 ▼：警報から注意報 ○：継続 解：解除

浸：浸水害 土：土砂災害 土浸：土砂災害、浸水害 斜体字：発表 下線：特別警報から警報

発表日時	注警報名称	高知市	南国市	土佐市	須崎市	香南市	香美市	いの町	日高村	本山町	大豊町	土佐町	大川村	仁淀川町	佐川町	越知町	室戸市	東洋町	安芸市	奈半利町	田野町	安田町	北川村	馬路村	芸西村	宿毛市	土佐清水市	四万十市	大月町	三原村	黒潮町	中土佐町	梶原町	津野町	四万十町	
11月9日 16時06分	雷注意報	解	解	解	解	解	解	解	解	解	解	解	解	解	解	解	解	解	解	解	解	解	解	解	解	解	解	解	解	解	解	解	解	解	解	
	強風注意報	解	解	解	解	解											解	解	解	解	解	解	解	解	解	○	○	○	○		○	解			解	
	高潮注意報																○	○																		
11月9日 20時29分	強風注意報																									○	○	○	○		○					
	高潮注意報																解	解																		
11月10日 16時07分	強風注意報																									解	解	解	解		解					
11月11日 04時33分	乾燥注意報																									●	●	●	●	●	●	●	●	●	●	
11月11日 18時15分	乾燥注意報																									解	解	解	解	解	解	解	解	解	解	
11月12日 04時10分	強風注意報																●	●																		
11月12日 10時12分	強風注意報																解	解																		
11月17日 10時07分	強風注意報																									●	●	●	●		●					
11月18日 04時22分	強風注意報																									○	○	○	○		○					
11月18日 21時33分	強風注意報																									○	○	○	○		○					
11月19日 04時12分	強風注意報																									解	解	解	解		解					
	乾燥注意報																									●	●	●	●	●	●	●	●	●	●	
11月20日 04時13分	乾燥注意報																									○	○	○	○	○	○	○	○	○	○	
11月21日 04時15分	乾燥注意報																									○	○	○	○	○	○	○	○	○	○	
11月22日 10時07分	乾燥注意報																									○	○	○	○	○	○	○	○	○	○	
11月23日 04時15分	乾燥注意報																									○	○	○	○	○	○	○	○	○	○	
11月24日 19時03分	乾燥注意報																									解	解	解	解	解	解	解	解	解	解	
11月25日 01時13分	雷注意報	●	●	●	●	●	●	●	●	●	●	●	●	●	●	●	●	●	●	●	●	●	●	●	●	●	●	●	●	●	●	●	●	●	●	●
11月25日 07時16分	雷注意報	○	○	○	○	○	○	○	○	○	○	○	○	○	○	○	○	○	○	○	○	○	○	○	○	○	○	○	○	○	○	○	○	○	○	○
	強風注意報	●	●	●	●	●											●	●	●	●	●	●	●	●	●	●	●	●	●		●	●			●	
11月25日 20時20分	雷注意報	解	解	解	解	解	解	解	解	解	解	解	解	解	解	解	解	解	解	解	解	解	解	解	解	解	解	解	解	解	解	解	解	解	解	
	強風注意報	解	解	解	解	解											○	○	解	解	解	解	解	解	解	○	○	○	○		○	解			解	
11月26日 04時36分	強風注意報																解	解								解	解	解	解		解					
	乾燥注意報																									●	●	●	●	●	●	●	●	●	●	

高知県（高知地方気象台発表） ●：発表 ◇：特別警報から警報 ▽：特別警報から注意報 ▼：警報から注意報 ○：継続 解：解除

浸：浸水害 土：土砂災害 土浸：土砂災害、浸水害 斜体字：発表 下線：特別警報から警報

発表日時	注警報名称	高知市	南国市	土佐市	須崎市	香南市	香美市	いの町	日高村	本山町	大豊町	土佐町	大川村	仁淀川町	佐川町	越知町	室戸市	東洋町	安芸市	奈半利町	田野町	安田町	北川村	馬路村	芸西村	宿毛市	土佐清水市	四万十市	大月町	三原村	黒潮町	中土佐町	梶原町	津野町	四万十町			
11月26日 19時05分	乾燥注意報																									解	解	解	解	解	解	解	解	解	解	解		
11月27日 07時25分	雷注意報	●	●	●	●	●	●	●	●	●	●	●	●	●	●	●	●	●	●	●	●	●	●	●	●	●	●	●	●	●	●	●	●	●	●	●	●	
11月27日 13時18分	雷注意報	○	○	○	○	○	○	○	○	○	○	○	○	○	○	○	○	○	○	○	○	○	○	○	○	○	○	○	○	○	○	○	○	○	○	○	○	
	強風注意報	●	●	●	●	●											●	●	●	●	●	●	●		●	●	●	●	●		●	●			●	●		
11月28日 04時17分	雷注意報	解	解	解	解	解	解	解	解	解	解	解	解	解	解	解	解	解	解	解	解	解	解	解	解	解	解	解	解	解	解	解	解	解	解	解	解	
	強風注意報	○	○	○	○	○											○	○	○	○	○	○	○		○	○	○	○	○		○	○			○	○	○	
	乾燥注意報																										●	●	●	●	●	●	●	●	●	●	●	●
11月28日 10時12分	強風注意報	解	解	解	解	解											解	解	解	解	解	解	解		解	○	○	○	○		○	解				解	解	
	乾燥注意報																										○	○	○	○	○	○	○	○	○	○	○	○
11月28日 16時15分	強風注意報																										解	解	解	解		解						
	乾燥注意報																										○	○	○	○	○	○	○	○	○	○	○	○
11月29日 19時10分	乾燥注意報																										解	解	解	解	解	解	解	解	解	解	解	解
11月30日 21時07分	雷注意報																●	●	●	●	●	●	●	●	●													

気象情報発表状況 2025年(令和7年)11月

高知県

発表日時	情報名
11月24日 10時40分	落雷と突風に関する高知県気象情報 第1号
11月24日 16時02分	黄砂に関する高知県気象情報 第1号
11月26日 15時46分	黄砂に関する高知県気象情報 第1号
11月26日 16時30分	落雷と突風に関する高知県気象情報 第1号



歩み続けて150年
防ぐ災害・守る未来

明治8年6月1日、東京府第二大区（のち赤坂区）溜池葵町において内務省地理寮の東京気象台が気象業務を開始してから、令和7年で150年の節目の年となります。

「高知県の気象」に関する問合せ先

高知地方気象台

〒780-0870 高知市本町4-3-41 高知地方合同庁舎 5階

TEL : 088-822-8883

<https://www.data.jma.go.jp/kochi/>

