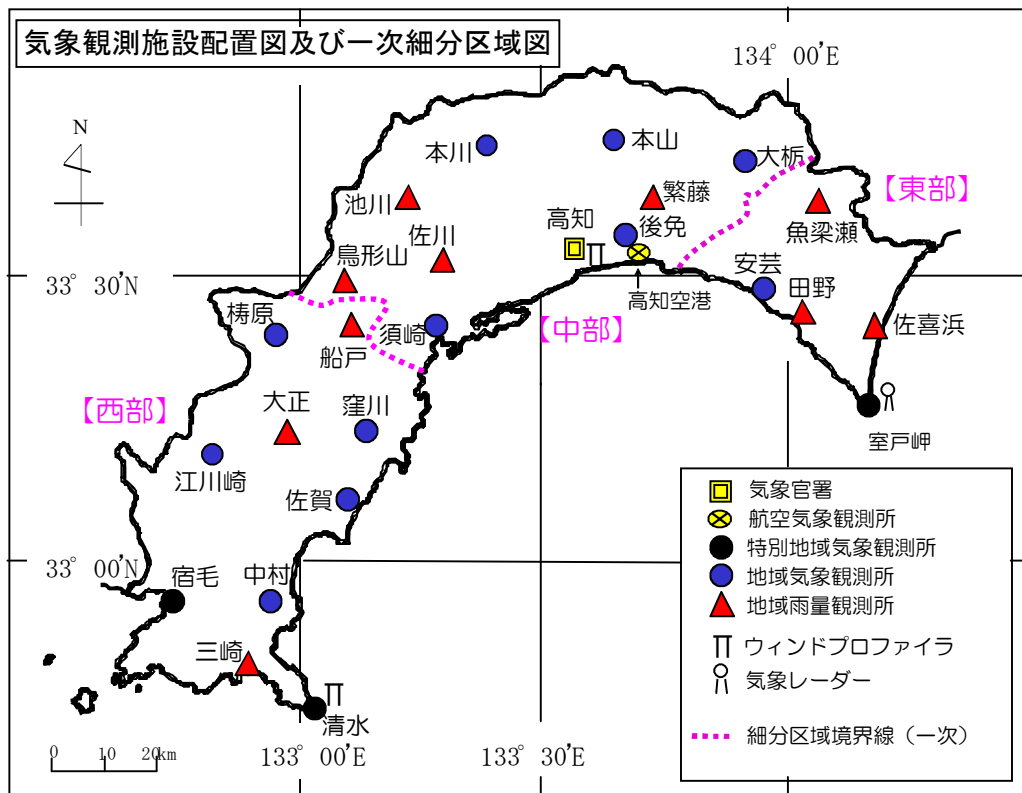


高知県の気象

2019年（平成31年）2月



高知地方気象台

目 次

観測所一覧表	1
気象概況（2019年2月）	2
2019年2月上旬気象分布図	4
2019年2月中旬気象分布図	5
2019年2月下旬気象分布図	6
2019年2月気象分布図	7
2019年2月気象経過図	8
旬別気象表（気象官署及び特別地域気象観測所）	11
極値の更新	11
生物季節観測	11
警報・注意報発表状況	12
気象情報発表状況	15

掲載資料のうち、気象データは後日修正されることがある。

「高知県の気象」及び「高知県の地震」は、下記の高知地方気象台ホームページで閲覧できます。
高知地方気象台ホームページ→定期刊行物
<https://www.jma-net.go.jp/kochi/>

また、各種気象データは、下記の気象庁ホームページで閲覧できます。
例えば、気象庁ホームページ→各種データ・資料→過去の気象データ検索 から
気象庁ホームページ <https://www.jma.go.jp/jma/index.html>

観 測 所 一 覧 表

観測所名	観 測 種 目						所 在 地	緯 度	経 度	海面上 の高さ (m)
	気 温	風向 ・ 風速	日 照	降 水 量	積 雪	そ の 他				
本 川	○	○	○	○			吾川郡いの町脇の山字根藤	33° 46'	133° 20'	550
本 山	○	○	○	○			長岡郡本山町本山	33° 45'	133° 35'	252
池 川				○			吾川郡仁淀川町土居	33° 37'	133° 10'	150
繁 藤				○			香美市土佐山田町繁藤	33° 41'	133° 41'	346
大 栃	○	○	○	○			香美市物部町大栃上西の川	33° 42'	133° 53'	210
魚梁瀬				○			安芸郡馬路村魚梁瀬	33° 37'	134° 07'	450
佐 川				○			高岡郡佐川町	33° 31'	133° 16'	80
高 知	○	○	○	○	○	○	高知市比島町	33° 34'	133° 33'	1
						◎	高知市本町	33° 33'	133° 32'	
南国日章	○	○		○			南国市物部(高知空港)	33° 33'	133° 40'	9
後 免	○	○	○	○			南国市廿枝	33° 35'	133° 39'	12
鳥形山				○			吾川郡仁淀川町大植	33° 29'	133° 05'	835
船 戸				○			高岡郡津野町船戸	33° 25'	133° 05'	428
安 芸	○	○	○	○			安芸市伊尾木	33° 29'	133° 56'	6
田 野				○			安芸郡田野町	33° 26'	134° 00'	17
梶 原	○	○	○	○			高岡郡梶原町川西路	33° 23'	132° 55'	415
須 崎	○	○	○	○			須崎市西町	33° 23'	133° 17'	4
佐喜浜				○			室戸市佐喜浜町	33° 24'	134° 12'	12
窪 川	○	○	○	○			高岡郡四万十町新開町	33° 12'	133° 08'	205
室戸岬	○		○	○		○	室戸市室戸岬町	33° 15'	134° 10'	185
		○								176
江川崎	○	○	○	○			四万十市西土佐用井	33° 10'	132° 48'	72
大 正				○			高岡郡四万十町大正	33° 12'	132° 58'	150
佐 賀	○	○	○	○			幡多郡黒潮町佐賀	33° 05'	133° 06'	3
宿 毛	○	○	○	○		○	宿毛市片島	32° 55'	132° 42'	2
中 村	○	○	○	○			四万十市入田字長善寺前	32° 59'	132° 55'	8
三 崎				○			土佐清水市三崎	32° 48'	132° 52'	9
清 水	○	○	○	○		○	土佐清水市足摺岬	32° 43'	133° 01'	31

(注) 観測種目のその他:○は気圧、湿度、視程、天気、その他の気象現象
 観測種目のその他:◎は雲、天気概況

気象概況（2019年2月）

冬型の気圧配置や高気圧に覆われて晴れた日もあったが、低気圧や気圧の谷の影響で曇や雨の日が多かった。

上旬：冬型の気圧配置や高気圧に覆われて晴れた日もあったが、低気圧や気圧の谷の影響で曇や雨の日が多かった。

中旬：天気は概ね周期的に変化したが、低気圧や気圧の谷の影響で曇や雨の日が多く、11日と15日から16日にかけては雨となり、19日は大雨となった。

下旬：期間の中頃を中心に高気圧に覆われて概ね晴れたが、期間のはじめと終わりは前線を伴った低気圧の影響で曇や雨となった。

地域気象観測所の階級別表現

平均気温

上旬	かなり高い
中旬	平年並
下旬	高い
月	高い

降水量

上旬	中部や西部で多く、東部で平年並
中旬	西部で多く、中部や東部で平年並
下旬	中部や東部で少なく、西部で平年並
月	平年並

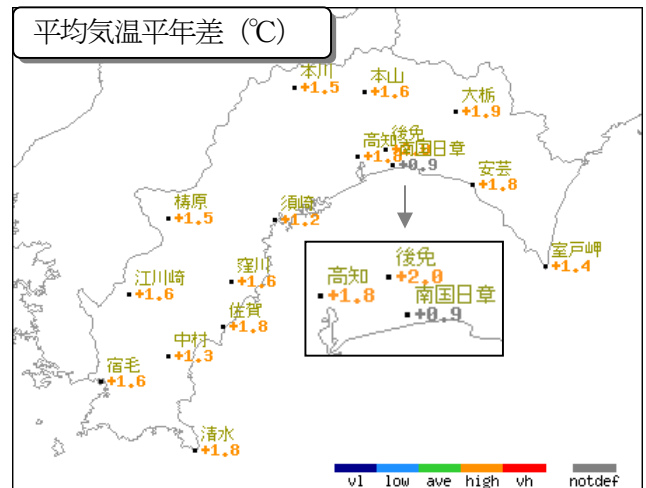
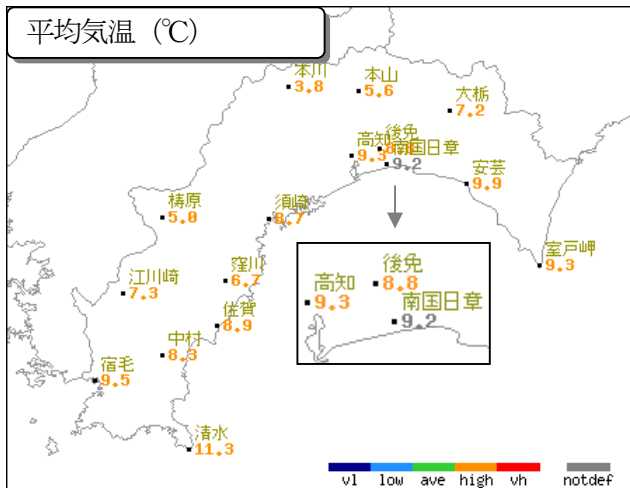
日照時間

上旬	西部で少なく、中部や東部で平年並
中旬	少ない
下旬	西部で少なく、中部や東部で平年並
月	西部で少なく、中部や東部で平年並

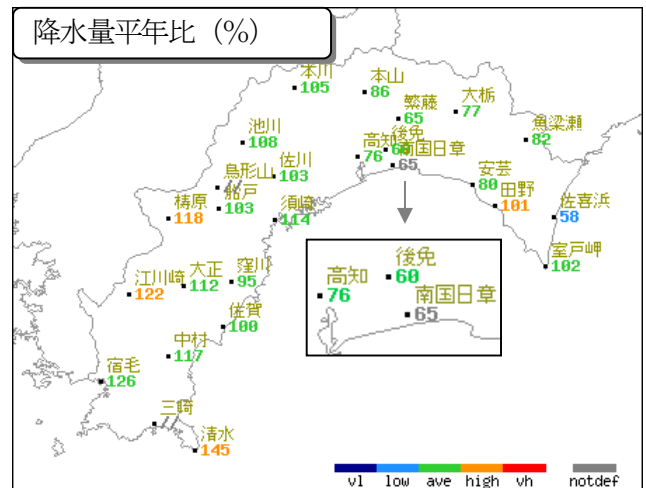
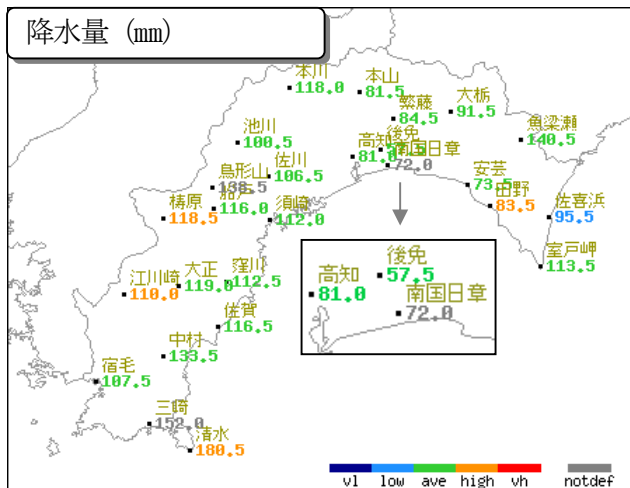
2月

日付	気 象 概 況	高知地方気象台の天気概況	
		06時～18時	18時～翌日06時
1日	冬型の気圧配置となる。	晴	晴
2日	高気圧に覆われる。	快晴	晴
3日	前線を伴った低気圧が日本海を東北東に進む。	曇後雨	雨後曇
4日	次第に高気圧に覆われる。	晴	快晴
5日	次第に高気圧の後ろ側となる。	晴後曇	雨
6日	前線を伴った低気圧が西日本の南海上を東北東に進み、後に高気圧に覆われる。	雨後晴	晴時々曇
7日	日本海の前線が西日本を南下する。	曇一時晴	曇時々晴
8日	気圧の谷が通過する。	曇	晴後曇
9日	西日本の南海上を低気圧が東に進む。	曇一時雨	曇後一時晴
10日	高気圧に覆われるが、後に気圧の谷が近づく。	晴	曇後雨
11日	日本海と西日本の南海上を低気圧が東に進む。	曇時々雨	曇時々晴
12日	高気圧に覆われる。	快晴	晴後曇
13日	気圧の谷が通過し、次第に高気圧に覆われる。	曇後晴	晴後薄曇
14日	気圧の谷が通過し、次第に高気圧に覆われる。	曇後晴	曇一時晴
15日	前線を伴った低気圧が日本海を東に進み、別の前線を伴った低気圧が九州の南海上に進む。	雨一時曇	雨後曇
16日	次第に冬型の気圧配置となる。	曇時々晴	薄曇一時晴
17日	高気圧に覆われる。	晴	晴
18日	高気圧に覆われる。	薄曇後晴	曇後雨
19日	前線を伴った低気圧が西日本を東北東に進み、別の低気圧が山陰沿岸を東北東に進む。	大雨	曇時々晴
20日	冬型の気圧配置となる。	晴	晴一時曇
21日	次第に高気圧に覆われる。	晴一時薄曇	晴後曇
22日	前線を伴った低気圧が東シナ海から西日本の南海上に進む。	曇後一時雨	雨後一時曇
23日	次第に高気圧に覆われる。	晴	晴後時々薄曇
24日	高気圧に覆われる。	薄曇	晴
25日	高気圧に覆われる。	晴後薄曇	晴一時薄曇
26日	高気圧に覆われる。	快晴	晴一時薄曇
27日	前線を伴った低気圧が東シナ海から九州の南西海上に進む。	曇後雨	雨
28日	前線を伴った低気圧が四国沖を通過する。	雨後曇	曇

2019年2月 気象分布図(地域気象観測値による)

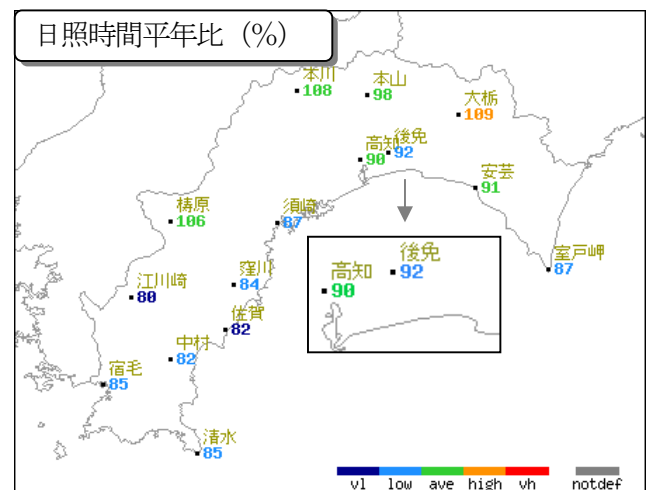
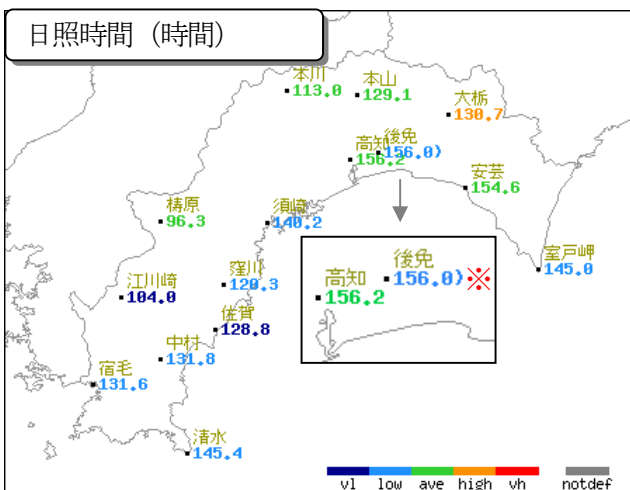


南国日章（高知空港）は、統計期間が短いため、階級別の表現はできない。



三崎及び鳥形山は、統計期間が短いため、平年値はない。

南国日章（高知空港）は、統計期間が短いため階級別の表現はできない。

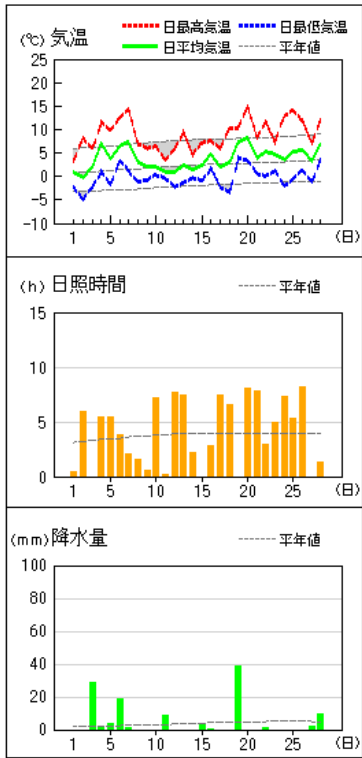


※後免は、通信機器障害のため2月16日09時から10時まで全要素欠測。

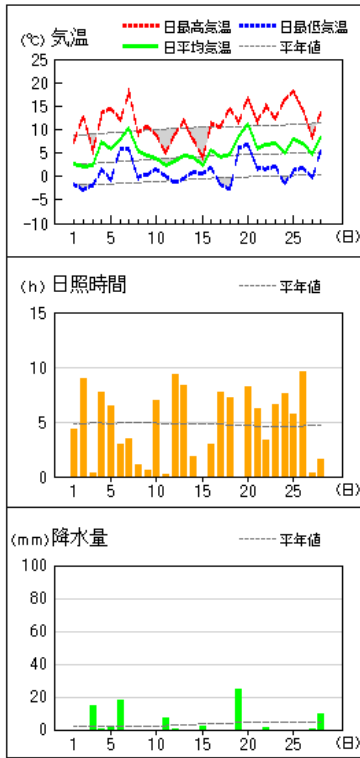
vl : かなり低い (少ない) low : 低い (少ない) ave : 平年並 high : 高い (多い)
 vh : かなり高い (多い) notdef : 階級区分なし 値) : 準正常値

アメダス 気象経過図 2019年2月1日-2019年2月28日

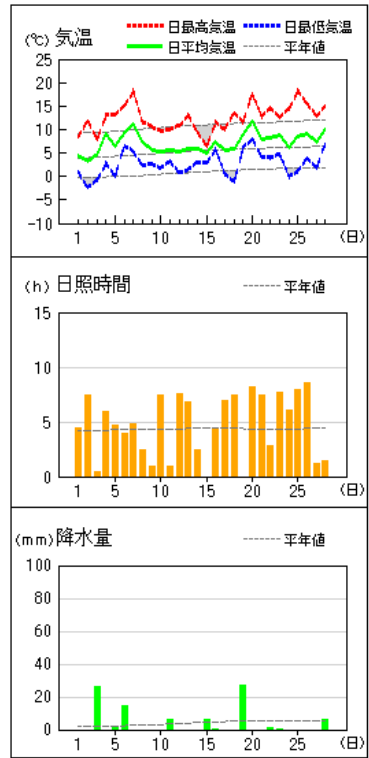
本川



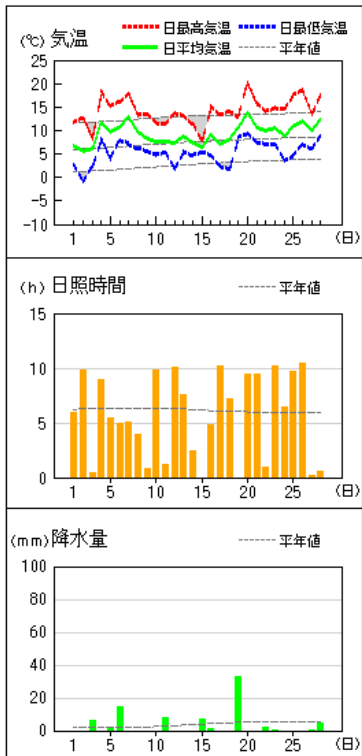
本山



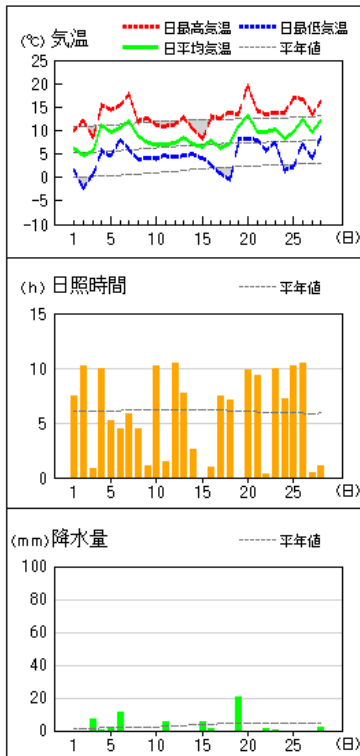
大柵



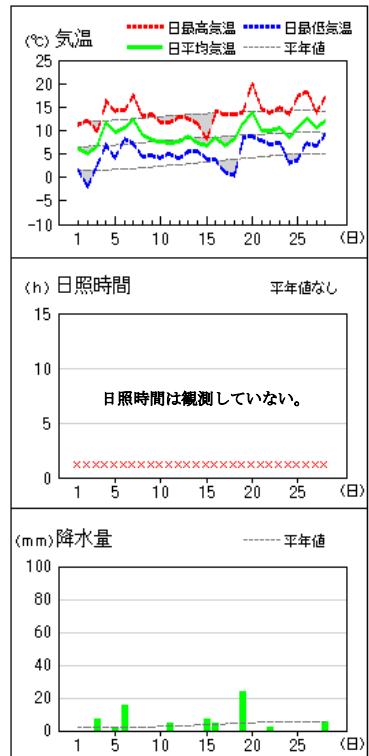
高知



後免

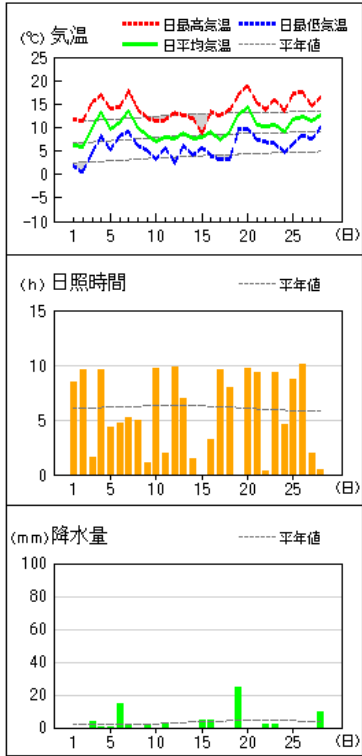


南国日章

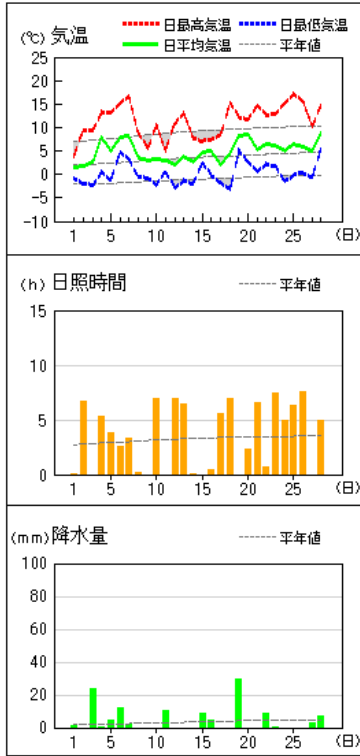


アメダス 気象経過図 2019年2月1日-2019年2月28日

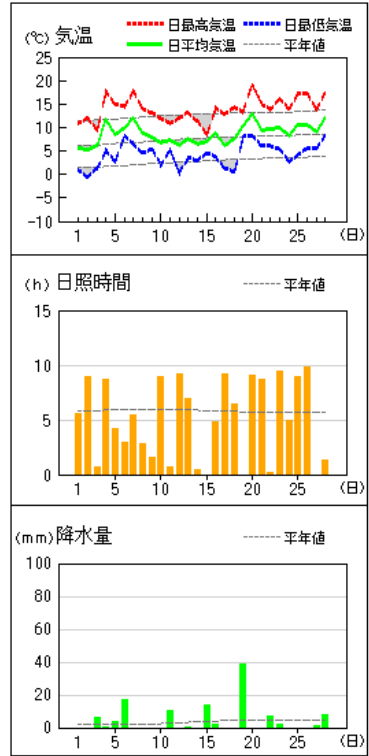
安芸



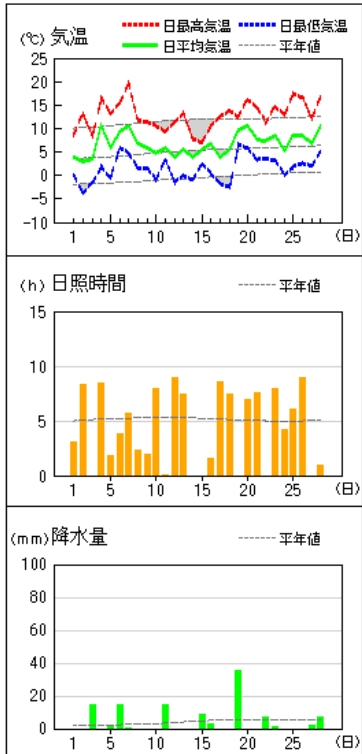
栲原



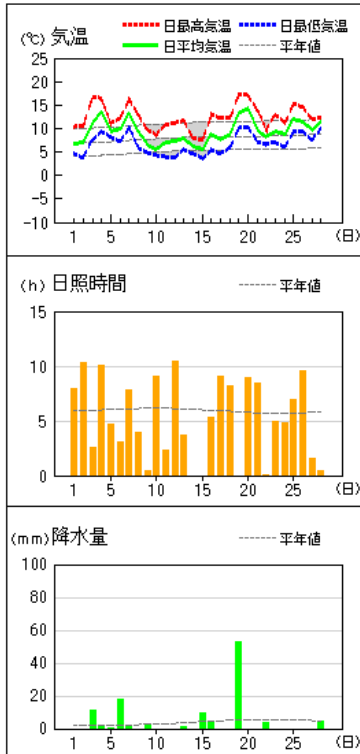
須崎



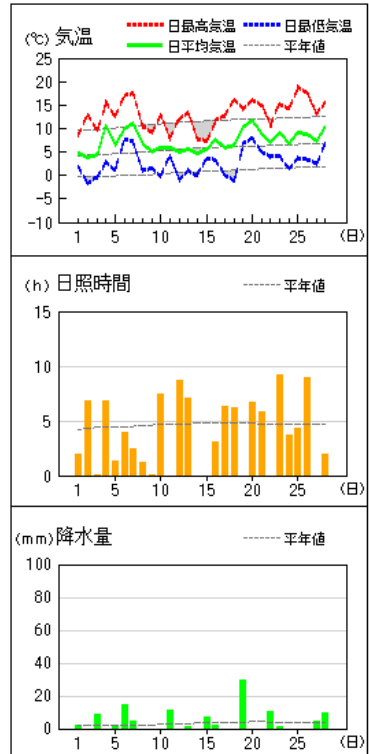
窪川



室戸岬

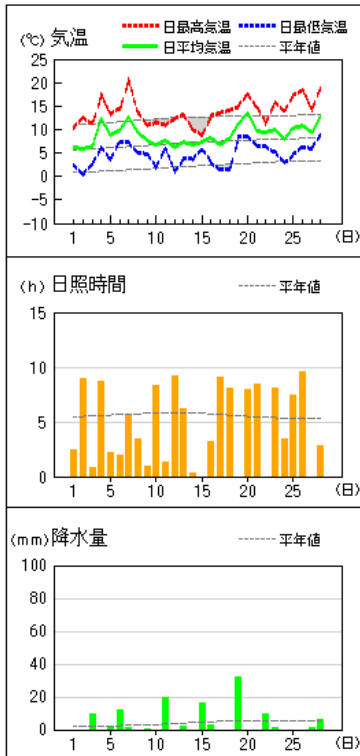


江川崎

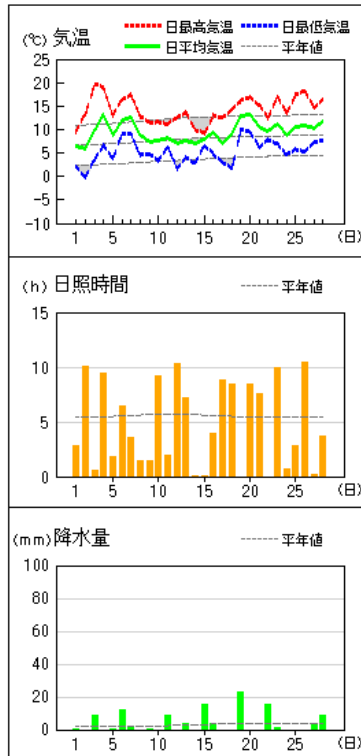


アメダス 気象経過図 2019年2月1日-2019年2月28日

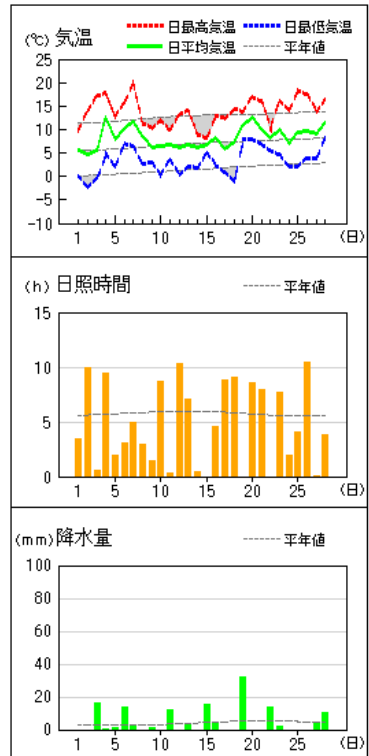
佐賀



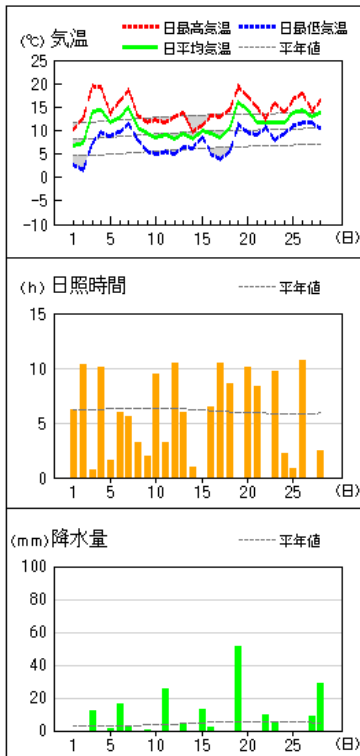
宿毛



中村



清水



旬別気象表（気象官署及び特別地域気象観測所）（2月）

地名		高知				宿毛				清水				室戸岬			
項目	旬別	上旬	中旬	下旬	月	上旬	中旬	下旬	月	上旬	中旬	下旬	月	上旬	中旬	下旬	月
	気温	本年(°C)	8.9	8.7	10.7	9.3	9.3	8.9	10.5	9.5	11.1	10.4	12.7	11.3	9.3	8.7	10.1
平年(°C)		6.4	7.8	8.4	7.5	7.0	8.2	8.7	7.9	8.5	9.9	10.3	9.5	7.2	8.2	8.4	7.9
平年差(°C)		2.5	0.9	2.3	1.8	2.3	0.7	1.8	1.6	2.6	0.5	2.4	1.8	2.1	0.5	1.7	1.4
階級別表示		かなり高い	平年並	高い	高い	かなり高い	平年並	平年並	高い	高い	平年並	高い	高い	かなり高い	平年並	高い	高い
降水量	本年(mm)	23.5	49.5	8.0	81.0	24.5	54.5	28.5	107.5	33.5	95.5	51.5	180.5	36.0	69.0	8.5	113.5
	平年(mm)	19.2	43.5	43.6	106.3	21.8	34.9	28.6	85.2	29.5	54.4	41.0	124.9	22.9	46.9	41.8	111.6
	平年比(%)	122	114	18	76	112	156	100	126	114	176	126	145	157	147	20	102
	階級別表示	平年並	平年並	少ない	平年並	平年並	多い	平年並	平年並	多い	多い	平年並	多い	多い	多い	少ない	平年並
日照時間	本年(h)	55.1	53.1	48.0	156.2	46.8	49.3	35.5	131.6	55.1	56.1	34.2	145.4	60.1	48.0	36.9	145.0
	平年(h)	62.9	60.5	49.7	173.1	54.9	56.0	44.5	155.4	62.6	60.8	47.8	171.2	60.1	59.5	46.5	166.1
	平年比(%)	88	88	97	90	85	88	80	85	88	92	72	85	100	81	79	87
	階級別表示	少ない	少ない	平年並	平年並	少ない	少ない	少ない	少ない	少ない	平年並	少ない	少ない	平年並	少ない	少ない	少ない

極値の更新（地域気象観測所は、統計期間が10年以上の観測所に限る。）（2月）

なし

生物季節観測（2月）

種目	観測日	平年値
うぐいす(初鳴)	26日	2月28日

警報・注意報発表状況 2019年(平成31年)2月

高知県（高知地方気象台発表） ●：発表 ◇：特別警報から警報 ▽：特別警報から注意報 ▼：警報から注意報 ○：継続 解：解除
 浸：浸水害 土：土砂災害 土浸：土砂災害、浸水害 斜体字：発表 下線：特別警報から警報

発表日時	注警報名称	高知市	南国市	土佐市	須崎市	香南市	香美市	いの町	日高村	本山町	大豊町	土佐町	大川村	仁淀川町	佐川町	越知町	室戸市	東洋町	安芸市	奈半利町	田野町	安田町	北川村	馬路村	芸西村	宿毛市	土佐清水市	四万十市	大月町	三原村	黒潮町	中土佐町	梶原町	津野町	四万十町		
2月1日 04時14分	強風注意報	解	解	解	解	解	解	解	解	解	解	解	解	解	解	解	解	解	解	解	解	解	解	解	解	○	○	○	○	○	○	○	○	○	○	○	
	波浪注意報																解	解	解	解	解	解				解	解	解	解		解	解				解	
2月1日 10時02分	強風注意報																									解	解	解	解	解	解	解	解	解	解	解	解
2月3日 03時35分	強風注意報	●	●	●	●	●	●	●	●	●	●	●	●	●	●	●	●	●	●	●	●	●	●	●	●	●	●	●	●	●	●	●	●	●	●	●	●
2月3日 10時28分	雷注意報	●	●	●	●	●	●	●	●	●	●	●	●	●	●	●	●	●	●	●	●	●	●	●	●	●	●	●	●	●	●	●	●	●	●	●	●
	強風注意報	○	○	○	○	○	○	○	○	○	○	○	○	○	○	○	○	○	○	○	○	○	○	○	○	○	○	○	○	○	○	○	○	○	○	○	○
2月3日 16時31分	波浪注意報	●	●	●	●	●											●	●	●	●	●	●				●	●	●	●		●	●					●
	雷注意報	○	○	○	○	○	○	○	○	○	○	○	○	○	○	○	○	○	○	○	○	○	○	○	○	○	○	○	○	○	○	○	○	○	○	○	○
2月4日 03時44分	強風注意報	○	○	○	○	○	○	○	○	○	○	○	○	○	○	○	○	○	○	○	○	○	○	○	○	○	○	○	○	○	○	○	○	○	○	○	○
	波浪注意報	○	○	○	○	○											○	○	○	○	○	○	○	○	○	○	○	○	○	○	○	○	○	○	○	○	○
2月4日 10時15分	雷注意報	解	解	解	解	解	解	解	解	解	解	解	解	解	解	解	解	解	解	解	解	解	解	解	解	解	解	解	解	解	解	解	解	解	解	解	
	強風注意報	○	○	○	○	○	○	○	○	○	○	○	○	○	○	○	○	○	○	○	○	○	○	○	○	○	○	○	○	○	○	○	○	○	○	○	○
2月4日 16時05分	波浪注意報	解	解	解	解												解	解	解	解	解	解				解	解	解	解		解	解					解
	強風注意報																										解	解	解	解	解	解	解	解	解	解	解
2月5日 16時29分	雷注意報	●	●	●	●	●	●	●	●	●	●	●	●	●	●	●	●	●	●	●	●	●	●	●	●	●	●	●	●	●	●	●	●	●	●	●	●
	強風注意報																										●	●	●	●	●	●	●	●	●	●	●
2月6日 08時09分	雷注意報	解	解	解	解	解	解	解	解	解	解	解	解	解	解	解	解	解	解	解	解	解	解	解	解	解	解	解	解	解	解	解	解	解	解	解	
	強風注意報																	●	●	●	●	●	●	●	●	●	○	○	○	○	○	○	○	○	○	○	○
2月6日 10時14分	強風注意報																解	解	解	解	解	解	解	解	解	解	解	解	解	解	解	解	解	解	解	解	
2月7日 10時05分	強風注意報																										●	●	●	●	●	●	●	●	●	●	●
2月8日 04時23分	強風注意報																										解	解	解	解	解	解	解	解	解	解	解
2月8日 10時11分	強風注意報	●	●	●	●	●	●	●	●	●	●	●	●	●	●	●	●	●	●	●	●	●	●	●	●	●	●	●	●	●	●	●	●	●	●	●	●

高知県（高知地方気象台発表）

●：発表 ◇：特別警報から警報 ▽：特別警報から注意報 ▼：警報から注意報 ○：継続 解：解除
 浸：浸水害 土：土砂災害 土浸：土砂災害、浸水害 斜体字：発表 下線：特別警報から警報

発表日時	注警報名称	高知市	南国市	土佐市	須崎市	香南市	香美市	いの町	日高村	本山町	大豊町	土佐町	大川村	仁淀川町	佐川町	越知町	室戸市	東洋町	安芸市	奈半利町	田野町	安田町	北川村	馬路村	芸西村	宿毛市	土佐清水市	四万十市	大月町	三原村	黒潮町	中土佐町	梶原町	津野町	四万十町		
2月8日 16時14分	強風注意報	解	解	解	解	解	解	解	解	解	解	解	解	解	解	解	解	解	解	解	解	解	解	解	解	解	解	解	解	解	解	解	解	解	解	解	
2月9日 04時06分	強風注意報																									●	●	●	●	●	●	●	●	●	●	●	●
2月10日 04時19分	強風注意報																									解	解	解	解	解	解	解	解	解	解	解	
2月11日 15時58分	強風注意報																									●	●	●	●	●	●	●	●	●	●	●	
2月12日 04時20分	強風注意報																									解	解	解	解	解	解	解	解	解	解	解	
2月13日 09時49分	乾燥注意報	●	●	●	●	●	●	●	●	●	●	●	●	●	●	●																					
2月14日 20時19分	乾燥注意報	解	解	解	解	解	解	解	解	解	解	解	解	解	解	解																					
2月15日 20時24分	強風注意報																									●	●	●	●	●	●	●	●	●	●	●	●
2月16日 09時07分	強風注意報																									○	○	○	○	○	○	○	○	○	○	○	○
2月16日 21時52分	強風注意報																									解	解	解	解	解	解	解	解	解	解	解	
2月19日 04時15分	雷注意報	●	●	●	●	●	●	●	●	●	●	●	●	●	●	●	●	●	●	●	●	●	●	●	●	●	●	●	●	●	●	●	●	●	●	●	
	強風注意報	●	●	●	●	●	●	●	●	●	●	●	●	●	●	●	●	●	●	●	●	●	●	●	●	●	●	●	●	●	●	●	●	●	●	●	●
	波浪注意報	●	●	●	●	●											●	●	●	●	●	●	●	●	●	●	●	●	●	●	●	●	●	●	●	●	●
2月19日 16時19分	雷注意報	解	解	解	解	解	解	解	解	解	解	解	解	解	解	解	解	解	解	解	解	解	解	解	解	解	解	解	解	解	解	解	解	解	解	解	
	強風注意報	○	○	○	○	○	○	○	○	○	○	○	○	○	○	○	○	○	○	○	○	○	○	○	○	○	○	○	○	○	○	○	○	○	○	○	○
	波浪注意報	○	○	○	○	○											○	○	○	○	○	○	○	○	○	○	○	○	○	○	○	○	○	○	○	○	○
2月19日 20時35分	強風注意報	解	解	解	解	解	解	解	解	解	解	解	解	解	解	解	解	解	解	解	解	解	解	解	解	解	解	解	解	解	解	解	解	解	解	解	
	波浪注意報	○	○	○	○	○											○	○	○	○	○	○	○	○	○	○	○	○	○	○	○	○	○	○	○	○	○
2月19日 22時42分	波浪注意報	○	○	○	○	○											○	○	○	○	○	○	○	○	○	○	○	○	○	○	○	○	○	○	○	○	○
2月20日 04時34分	強風注意報																									●	●	●	●	●	●	●	●	●	●	●	●
	波浪注意報	解	解	解	解	解											解	解	解	解	解	解	解	解	解	解	解	解	解	解	解	解	解	解	解	解	
2月20日 22時04分	強風注意報																									解	解	解	解	解	解	解	解	解	解	解	解
2月22日 20時06分	強風注意報	●	●	●	●	●	●	●	●	●	●	●	●	●	●	●	●	●	●	●	●	●	●	●	●	●	●	●	●	●	●	●	●	●	●	●	●
2月23日 08時05分	強風注意報	○	○	○	○	○	○	○	○	○	○	○	○	○	○	○	○	○	○	○	○	○	○	○	○	○	○	○	○	○	○	○	○	○	○	○	○
	乾燥注意報	●	●	●	●	●	●	●	●	●	●	●	●	●	●	●	●	●	●	●	●	●	●	●	●	●	●	●	●	●	●	●	●	●	●	●	●
2月23日 16時17分	強風注意報	○	○	○	○	○	○	○	○	○	○	○	○	○	○	○	○	○	○	○	○	○	○	○	○	○	解	解	解	解	解	解	解	解	解	解	解
	乾燥注意報	○	○	○	○	○	○	○	○	○	○	○	○	○	○	○	○	○	○	○	○	○	○	○	○	○	○	○	○	○	○	○	○	○	○	○	○

高知県（高知地方気象台発表） ●：発表 ◇：特別警報から警報 ▽：特別警報から注意報 ▼：警報から注意報 ○：継続 解：解除
 浸：浸水害 土：土砂災害 土浸：土砂災害、浸水害 斜体字：発表 下線：特別警報から警報

発表日時	注警報名称	高知市	南国市	土佐市	須崎市	香南市	香美市	いの町	日高村	本山町	大豊町	土佐町	大川村	仁淀川町	佐川町	越知町	室戸市	東洋町	安芸市	奈半利町	田野町	安田町	北川村	馬路村	芸西村	宿毛市	土佐清水市	四万十市	大月町	三原村	黒潮町	中土佐町	梶原町	津野町	四万十町			
2月23日 22時17分	強風注意報	解	解	解	解	解	解	解	解	解	解	解	解	解	解	○	○	○	○	○	○	○	○	○														
2月24日 04時07分	乾燥注意報	○	○	○	○	○	○	○	○	○	○	○	○	○	○	○																						
2月25日 06時21分	強風注意報															解	解	解	解	解	解	解	解	解	解													
2月27日 16時11分	乾燥注意報	○	○	○	○	○	○	○	○	○	○	○	○	○	○	○																						
2月27日 20時26分	乾燥注意報	解	解	解	解	解	解	解	解	解	解	解	解	解	解																							
2月28日 03時45分	強風注意報	●	●	●	●	●	●	●	●	●	●	●	●	●	●	●	●	●	●	●	●	●	●	●	●	●	●	●	●	●	●	●	●	●	●	●	●	●
2月28日 03時45分	波浪注意報	○	○	○	○	○	○	○	○	○	○	○	○	○	○	○	○	○	○	○	○	○	○	○	○	○	○	○	○	○	○	○	○	○	○	○	○	○
2月28日 10時15分	霜注意報																																					
2月28日 16時07分	強風注意報	○	○	○	○	○	○	○	○	○	○	○	○	○	○	○	○	○	○	○	○	○	○	○	○	○	○	○	○	○	○	○	○	○	○	○	○	○
2月28日 16時07分	波浪注意報	解	解	解	解	解										解	解	解	解	解	解	解	解	解	解	解	解	解	解	解	解	解	解	解	解	解	解	
2月28日 16時07分	霜注意報																																					
2月28日 21時17分	強風注意報																										解	解	解	解	解	解	解	解	解	解	解	解
2月28日 21時17分	霜注意報																																					

気象情報発表状況 2019年(平成31年)2月

高知県(高知地方気象台発表)

発表日時	情報名
2月3日 05時05分	落雷と突風に関する高知県気象情報 第1号
2月3日 16時03分	落雷と突風に関する高知県気象情報 第2号
2月4日 04時28分	落雷と突風に関する高知県気象情報 第3号

「高知県の気象」に関する問合せ先

高知地方気象台

〒780-0870 高知市本町 4-3-41 高知地方合同庁舎 5階

TEL:088-822-8882 FAX:088-871-5669

<https://www.jma-net.go.jp/kochi/>

