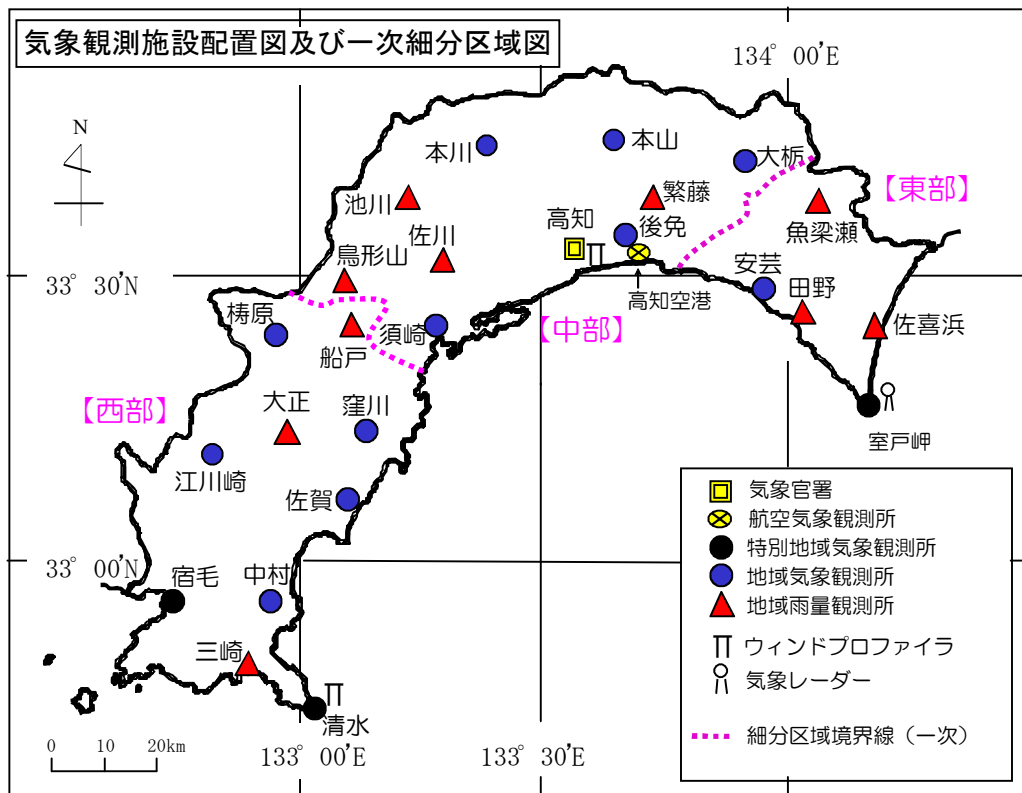


# 高知県の気象

2019年（令和元年）5月



高知地方気象台

# 目 次

観測所一覧表	.....	1
気象概況（2019年5月）	.....	2
2019年5月上旬気象分布図	.....	4
2019年5月中旬気象分布図	.....	5
2019年5月下旬気象分布図	.....	6
2019年5月気象分布図	.....	7
2019年5月気象経過図	.....	8
旬別気象表（気象官署及び特別地域気象観測所）	.....	11
極値の更新	.....	11
生物季節観測	.....	11
警報・注意報発表状況	.....	12
気象情報発表状況	.....	17

掲載資料のうち、気象データは後日修正されることがある。

「高知県の気象」及び「高知県の地震」は、下記の高知地方気象台ホームページで閲覧できます。  
高知地方気象台ホームページ→定期刊行物  
<https://www.jma-net.go.jp/kochi/>

また、各種気象データは、下記の気象庁ホームページで閲覧できます。  
例えば、気象庁ホームページ→各種データ・資料→過去の気象データ検索 から  
気象庁ホームページ <https://www.jma.go.jp/jma/index.html>

# 観 測 所 一 覧 表

観測所名	観 測 種 目						所 在 地	緯 度	経 度	海面上 の高さ (m)
	気 温	風向 ・ 風速	日 照	降 水 量	積 雪	そ の 他				
本 川	○	○	○	○			吾川郡いの町脇の山字根藤	33° 46'	133° 20'	550
本 山	○	○	○	○			長岡郡本山町本山	33° 45'	133° 35'	252
池 川				○			吾川郡仁淀川町土居	33° 37'	133° 10'	150
繁 藤				○			香美市土佐山田町繁藤	33° 41'	133° 41'	346
大 栃	○	○	○	○			香美市物部町大栃上西の川	33° 42'	133° 53'	210
魚梁瀬				○			安芸郡馬路村魚梁瀬	33° 37'	134° 07'	450
佐 川				○			高岡郡佐川町	33° 31'	133° 16'	80
高 知	○	○	○	○	○	○	高知市比島町	33° 34'	133° 33'	1
						◎	高知市本町	33° 33'	133° 32'	-
南国日章	○	○		○			南国市物部(高知空港)	33° 33'	133° 40'	9
後 免	○	○	○	○			南国市廿枝	33° 35'	133° 39'	12
鳥形山				○			吾川郡仁淀川町大植	33° 29'	133° 05'	835
船 戸				○			高岡郡津野町船戸	33° 25'	133° 05'	428
安 芸	○	○	○	○			安芸市伊尾木	33° 29'	133° 56'	6
田 野				○			安芸郡田野町	33° 26'	134° 00'	17
梶 原	○	○	○	○			高岡郡梶原町川西路	33° 23'	132° 55'	415
須 崎	○	○	○	○			須崎市西町	33° 23'	133° 17'	4
佐喜浜				○			室戸市佐喜浜町	33° 24'	134° 12'	12
窪 川	○	○	○	○			高岡郡四万十町新開町	33° 12'	133° 08'	205
室戸岬	○		○	○		○	室戸市室戸岬町	33° 15'	134° 10'	185
		○								176
江川崎	○	○	○	○			四万十市西土佐用井	33° 10'	132° 48'	72
大 正				○			高岡郡四万十町大正	33° 12'	132° 58'	150
佐 賀	○	○	○	○			幡多郡黒潮町佐賀	33° 05'	133° 06'	3
宿 毛	○	○	○	○		○	宿毛市片島	32° 55'	132° 42'	2
中 村	○	○	○	○			四万十市入田字長善寺前	32° 59'	132° 55'	8
三 崎				○			土佐清水市三崎	32° 48'	132° 52'	9
清 水	○	○	○	○		○	土佐清水市足摺岬	32° 43'	133° 01'	31

(注) 観測種目のその他:○は気圧、湿度、視程、天気、その他の気象現象  
 観測種目のその他:◎は雲、天気概況

## 気 象 概 況 (2019年5月)

高気圧に覆われて晴れた日が多かったが、前線や低気圧の影響で雨となった日もあり、20日と28日は大雨となった。

また、24日から25日にかけては高気圧に覆われて気温が高く推移し、16観測所中4観測所で5月の日最高気温の高い方の極値を更新した。

上旬：高気圧に覆われて晴れた日もあったが、天気は短い周期で変化し、前線や低気圧の影響で雨となった日もあった。

中旬：期間の中頃までは高気圧に覆われて晴れた日もあったが、低気圧や前線などの影響で雨の降った日もあり、20日は大雨となった。

下旬：期間の前半を中心に高気圧に覆われて晴れた日が多かったが、27日から28日にかけてと31日は前線や気圧の谷の影響で雨が降り、28日は大雨となった。

### 地域気象観測所の階級別表現

#### 平均気温

上旬	低い
中旬	高い
下旬	中部や西部で高く、東部でかなり高い
月	東部で高く、中部や西部で平年並

#### 降水量

上旬	かなり少ない
中旬	西部で多く、中部や東部で平年並
下旬	中部や西部で少なく、東部で平年並
月	東部や西部で少なく、中部で平年並

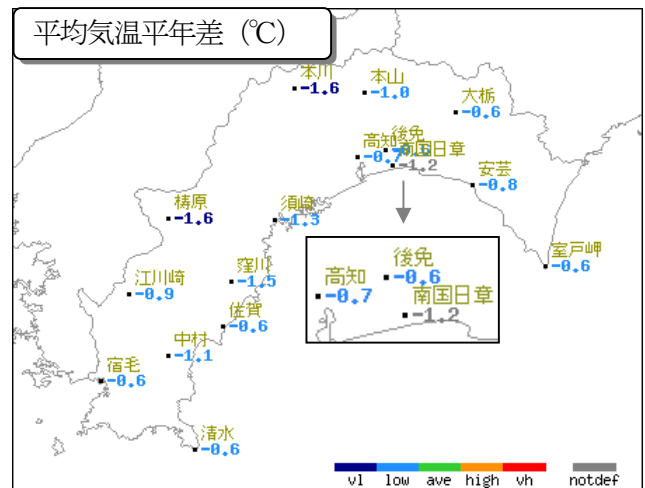
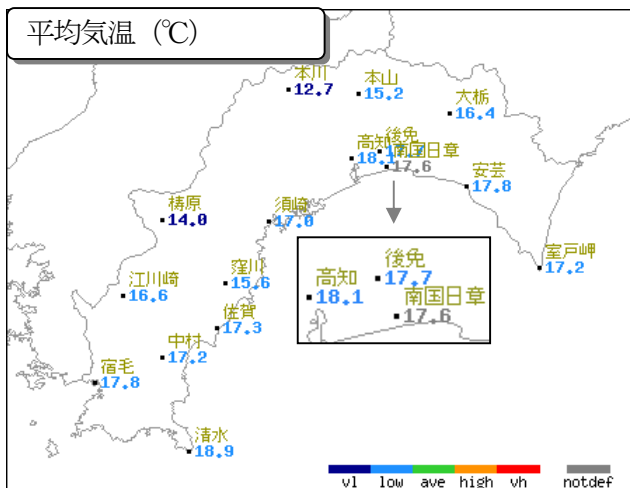
#### 日照時間

上旬	かなり多い
中旬	平年並
下旬	東部や西部で多く、中部でかなり多い
月	西部で多く、中部や東部でかなり多い

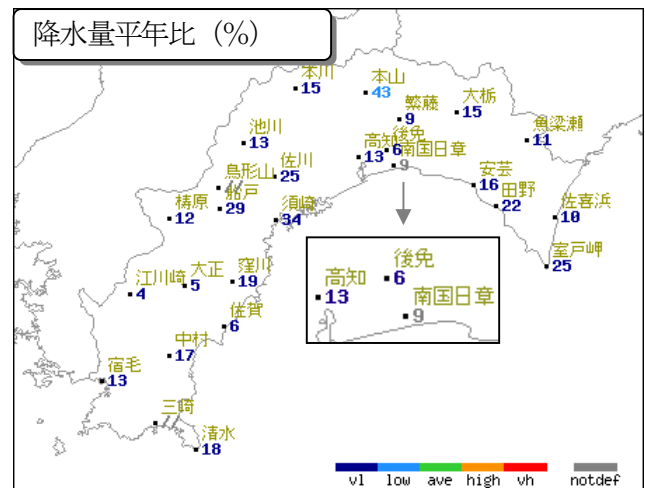
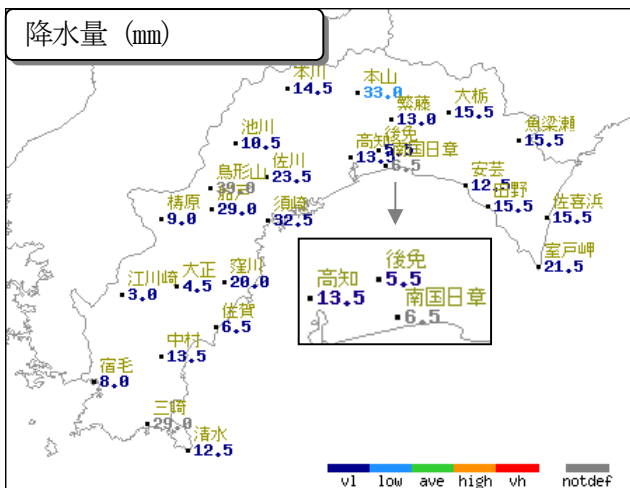
## 5月

日付	気 象 概 況	高知地方気象台の天気概況	
		06時～18時	18時～翌日06時
1日	西日本の南海上の前線が東に進む。	雨時々曇	曇後晴
2日	高気圧に覆われる。	晴	晴後薄曇
3日	気圧の谷が通過する。	曇後一時雨、雷を伴う	晴一時曇
4日	高気圧に覆われる。	晴	晴後一時薄曇
5日	高気圧に覆われるが、後に高気圧の後ろ側となる。	晴時々薄曇	曇一時雨
6日	日本海からのびる前線が西日本を通過する。	薄曇後雨	晴時々雨、雷を伴う
7日	高気圧に覆われる。	晴	快晴
8日	高気圧に覆われる。	晴後薄曇	曇後一時雨
9日	低気圧が九州の南海上を東に進む。	曇時々雨	晴時々薄曇
10日	高気圧に覆われる。	晴一時薄曇	晴
11日	高気圧に覆われる。	晴	晴
12日	高気圧に覆われる。	晴	晴
13日	高気圧に覆われる。	薄曇	曇
14日	前線を伴った低気圧が九州の南海上に進む。	雨時々曇	薄曇一時雨
15日	次第に高気圧の後ろ側となる。	薄曇	曇後晴
16日	高気圧に覆われる。	薄曇後晴	晴
17日	高気圧に覆われる。	曇一時晴	曇一時晴
18日	高気圧の後ろ側となる。	曇後一時雨	雨後曇
19日	高気圧の後ろ側となる。	曇一時雨	雨、雷を伴う
20日	日本海からのびる前線が西日本に進む。	雨	大雨後曇
21日	次第に高気圧に覆われる。	薄曇後晴	晴
22日	高気圧に覆われる。	晴	快晴
23日	高気圧に覆われる。	快晴	快晴
24日	高気圧に覆われる。	快晴	快晴
25日	高気圧に覆われる。	晴	薄曇一時晴
26日	高気圧に覆われる。	薄曇後晴	晴時々薄曇
27日	前線を伴った低気圧が黄海から日本海に進む。	曇	雨一時曇
28日	沿海州の低気圧からのびる前線が西日本を通過し、別の前線が四国付近を東に進む。	大雨時々曇	曇
29日	次第に高気圧に覆われる。	薄曇	晴
30日	高気圧に覆われる。	薄曇時々晴	曇
31日	気圧の谷が通過する。	曇一時雨	曇

## 2019年5月上旬 気象分布図(地域気象観測値による)

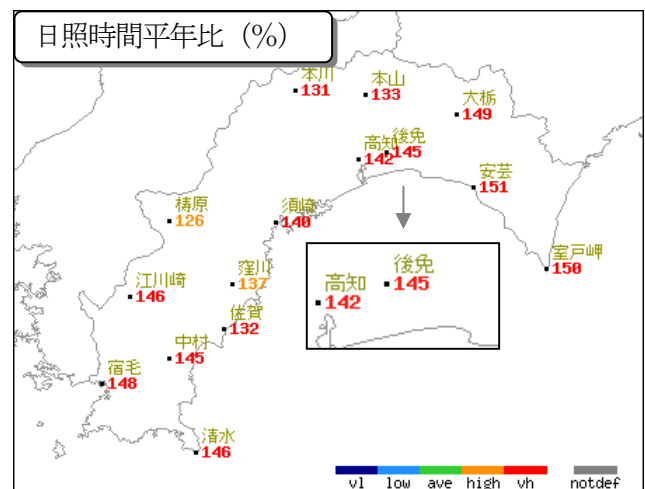
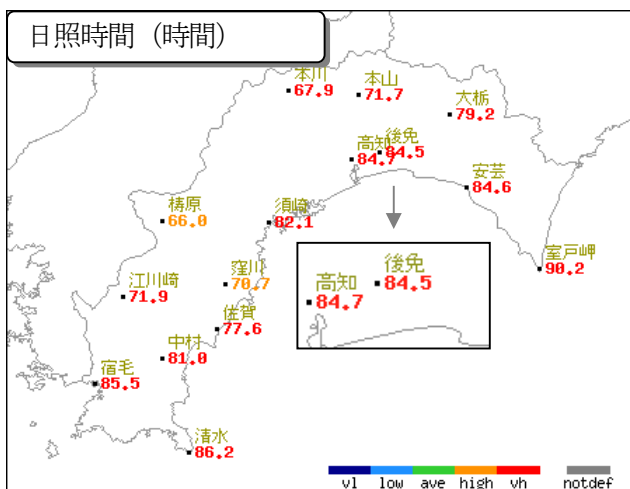


南国日章（高知空港）は、統計期間が短いため階級別の表現はできない。



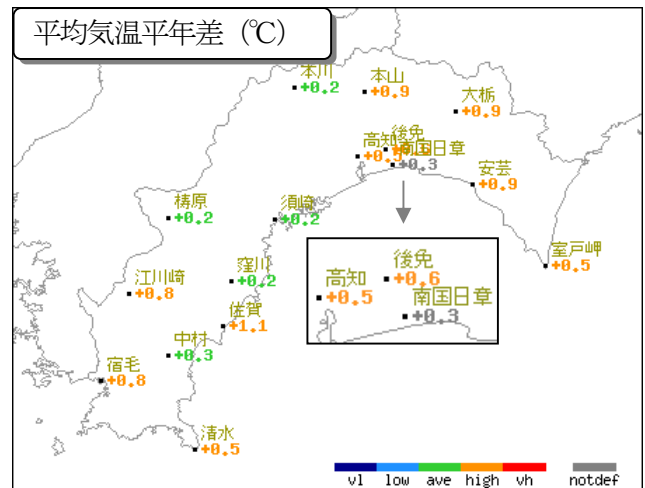
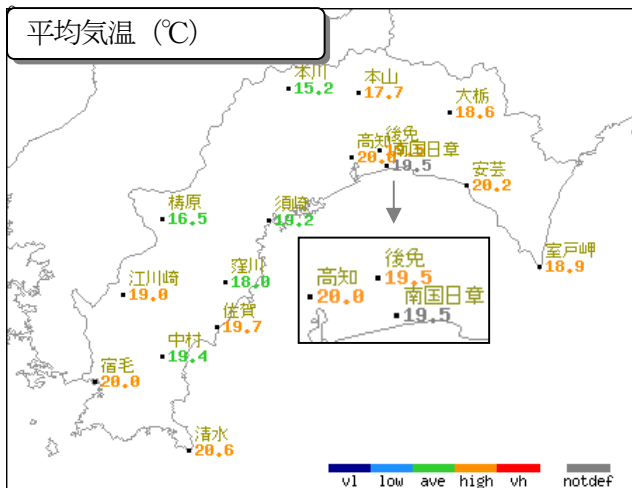
三崎及び鳥形山は、統計期間が短いため平年値はない。

南国日章（高知空港）は、統計期間が短いため階級別の表現はできない。

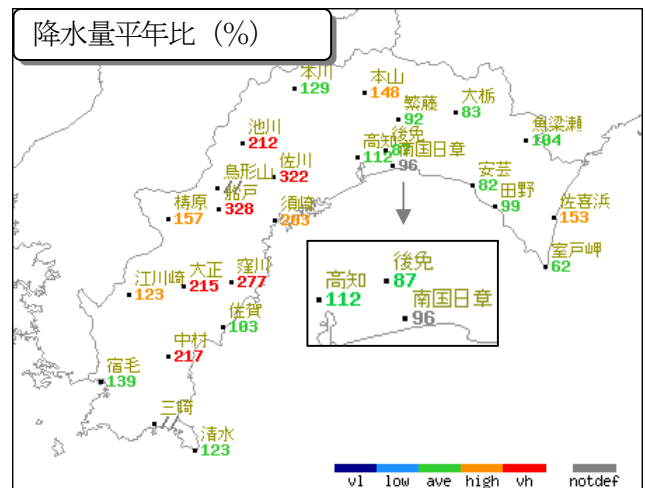
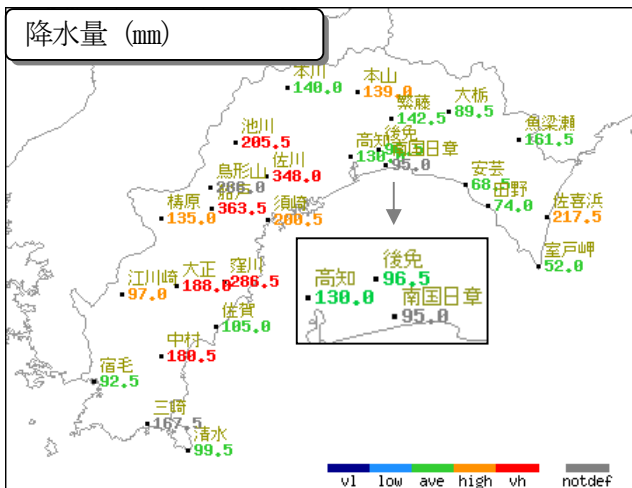


v1: かなり低い (少ない)    low: 低い (少ない)    ave: 平年並    high: 高い (多い)  
 vh: かなり高い (多い)    notdef: 階級区分なし    値): 準正常値

## 2019年5月中旬 気象分布図(地域気象観測値による)

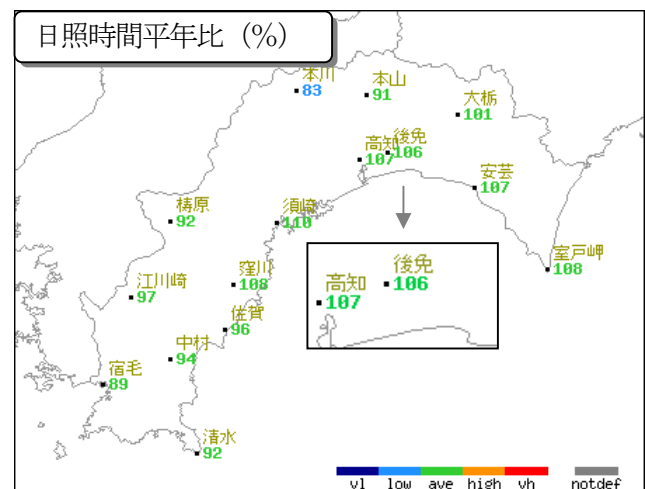
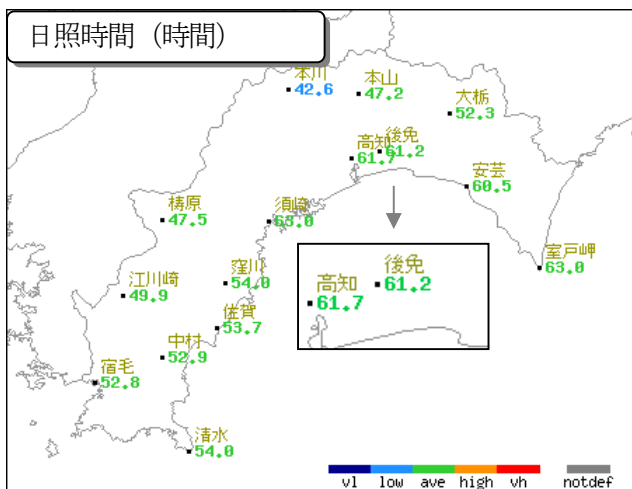


南国日章 (高知空港) は、統計期間が短いため階級別の表現はできない。



三崎及び鳥形山は、統計期間が短いため平年値はない。

南国日章 (高知空港) は、統計期間が短いため階級別の表現はできない。

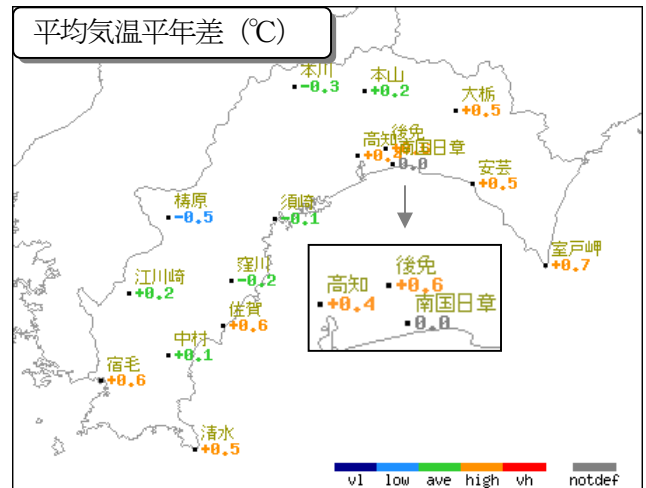
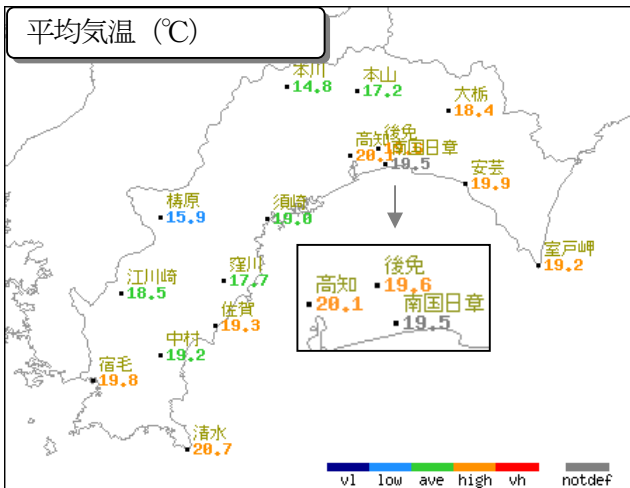


vl : かなり低い (少ない)    low : 低い (少ない)    ave : 平年並    high : 高い (多い)  
 vh : かなり高い (多い)    notdef : 階級区分なし    値) : 準正常値

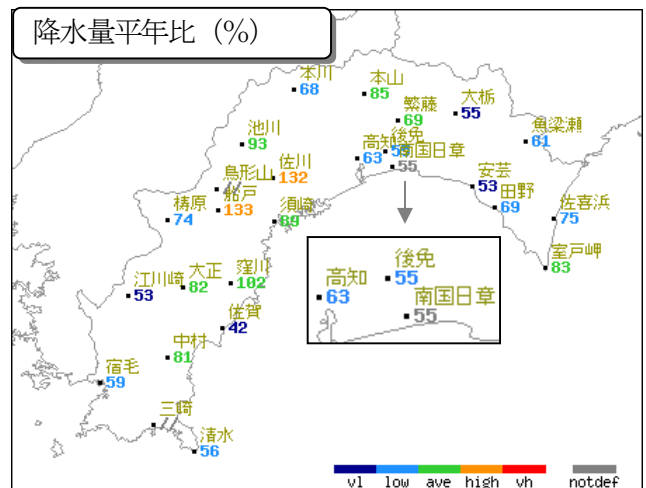
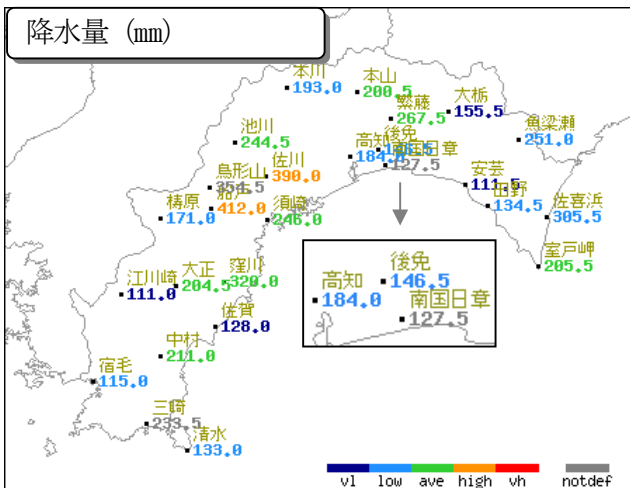




## 2019年5月 気象分布図(地域気象観測値による)

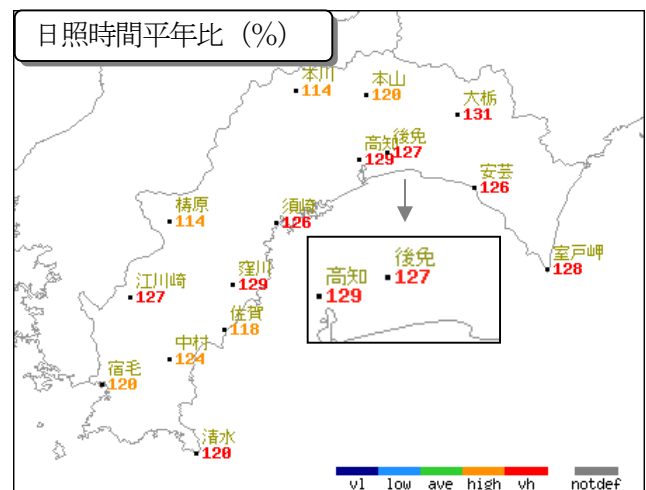
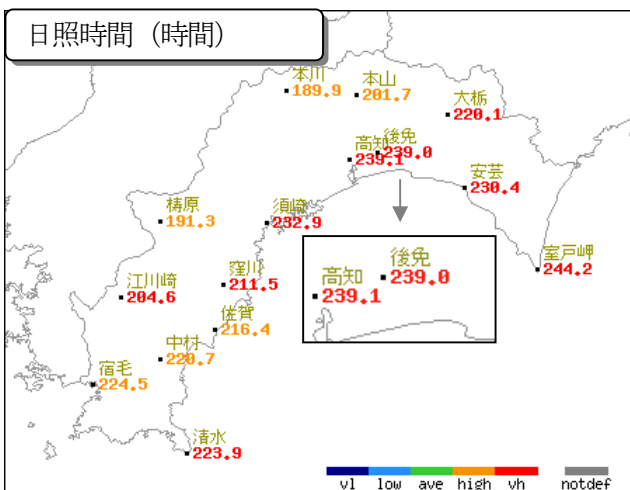


南国日章（高知空港）は、統計期間が短いため、階級別の表現はできない。



三崎及び鳥形山は、統計期間が短いため、平年値はない。

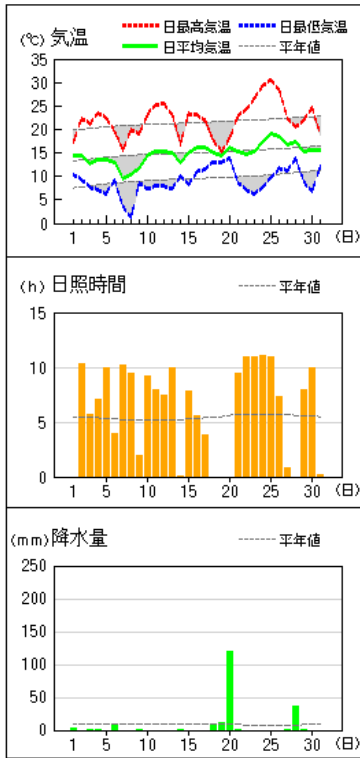
南国日章（高知空港）は、統計期間が短いため階級別の表現はできない。



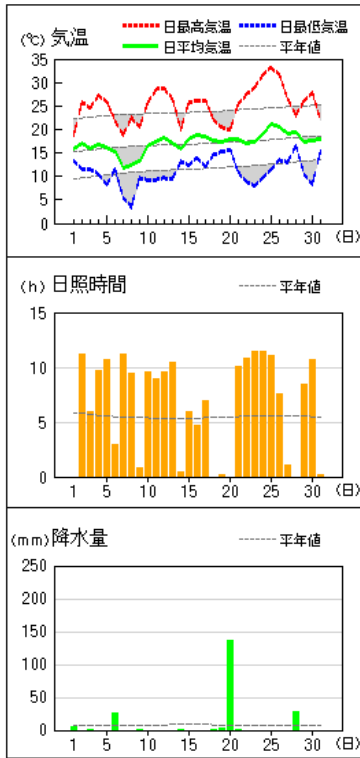
vl : かなり低い (少ない)    low : 低い (少ない)    ave : 平年並    high : 高い (多い)  
 vh : かなり高い (多い)    notdef : 階級区分なし    値) : 準正常値

# アメダス 気象経過図 2019年5月1日－2019年5月31日

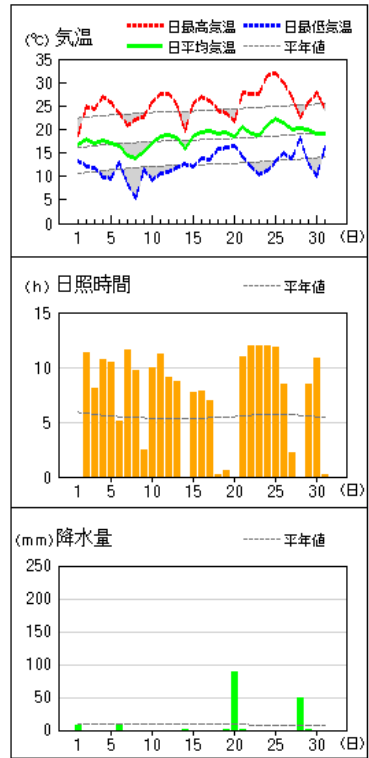
本川



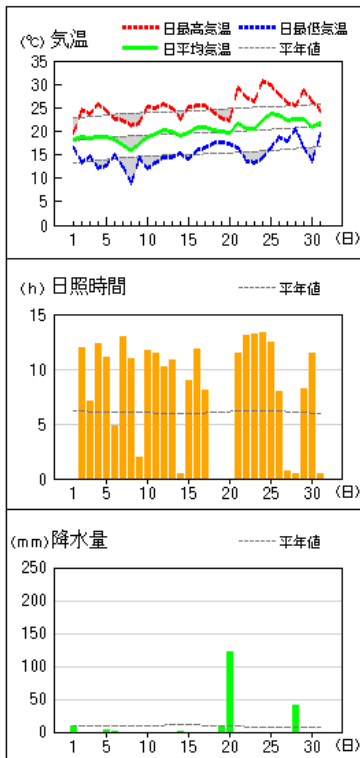
本山



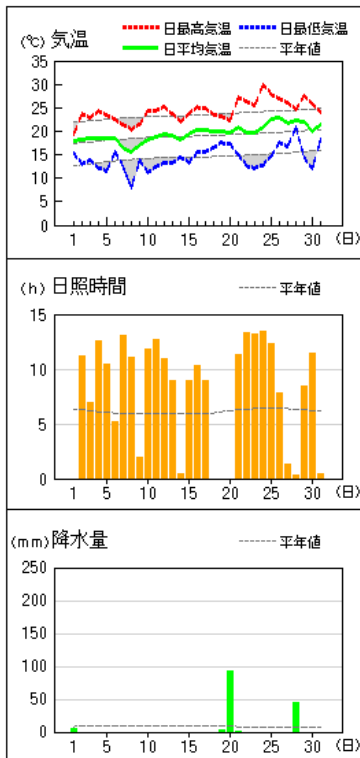
大橋



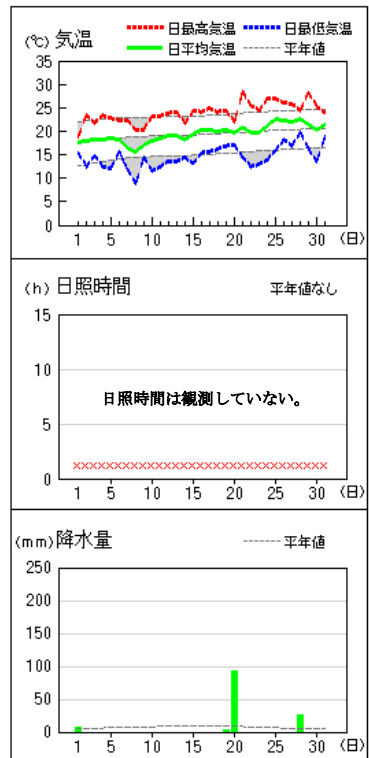
高知



後免

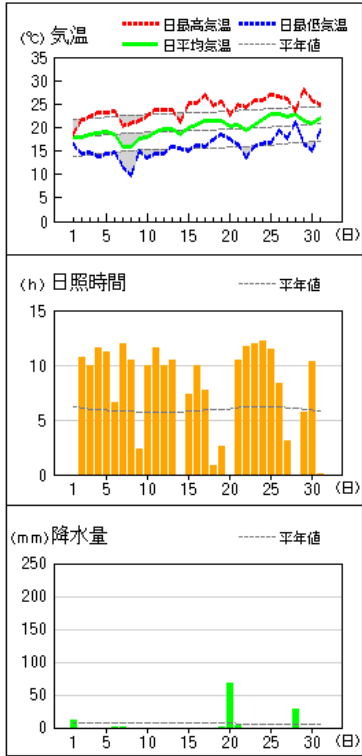


南国日章

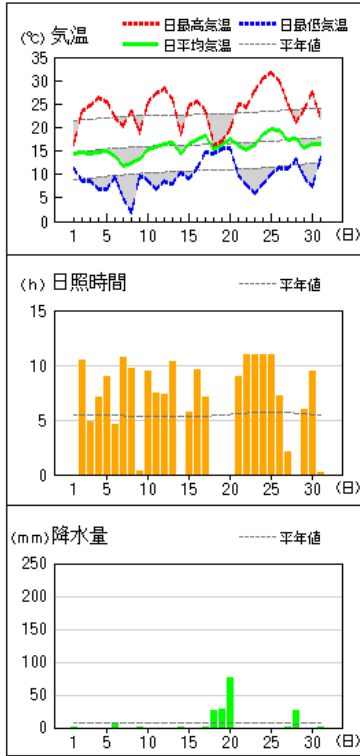


# アメダス 気象経過図 2019年5月1日-2019年5月31日

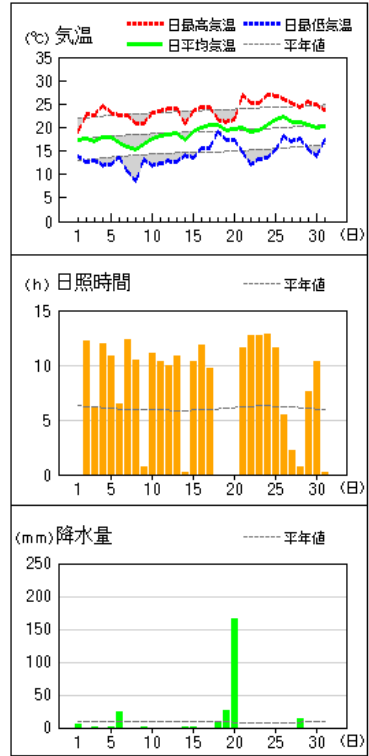
安芸



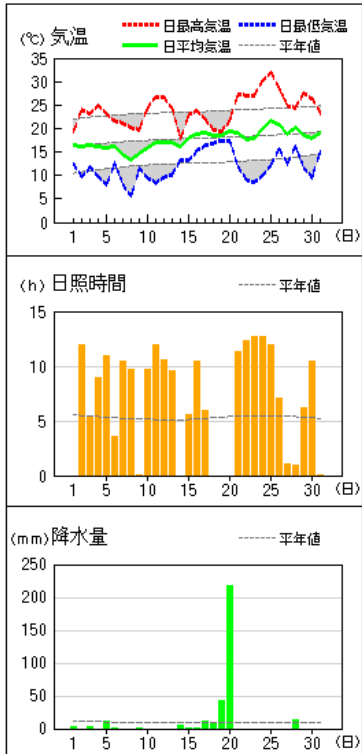
栲原



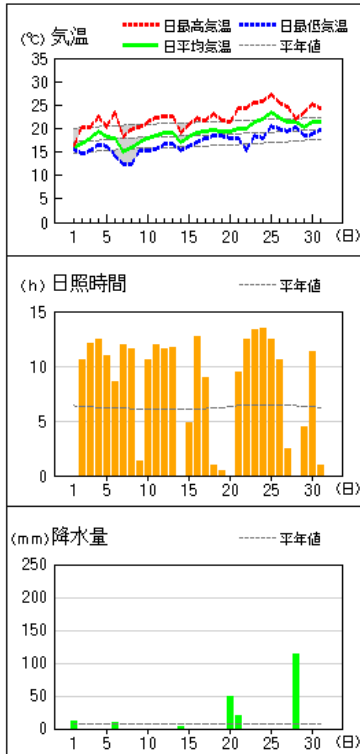
須崎



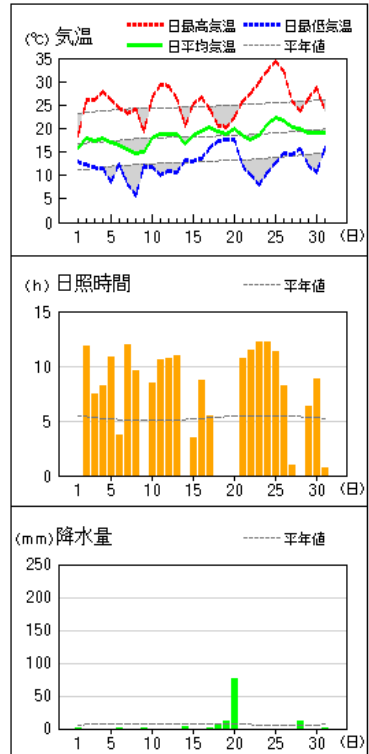
窪川



室戸岬

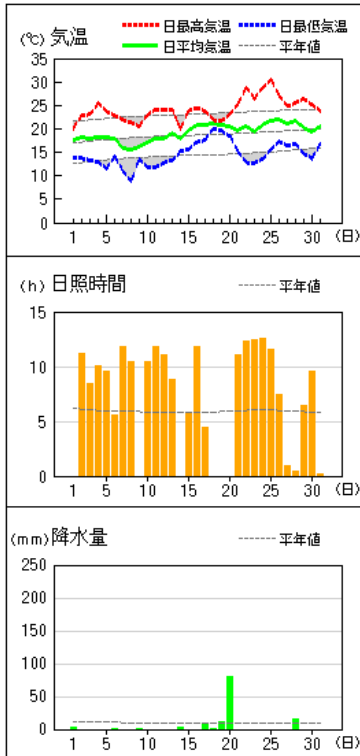


江川崎

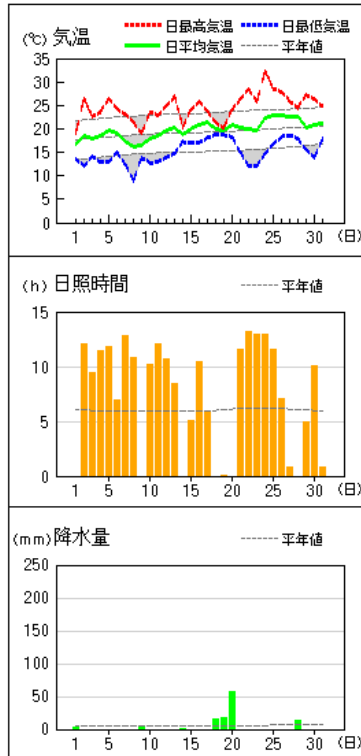


# アメダス 気象経過図 2019年5月1日-2019年5月31日

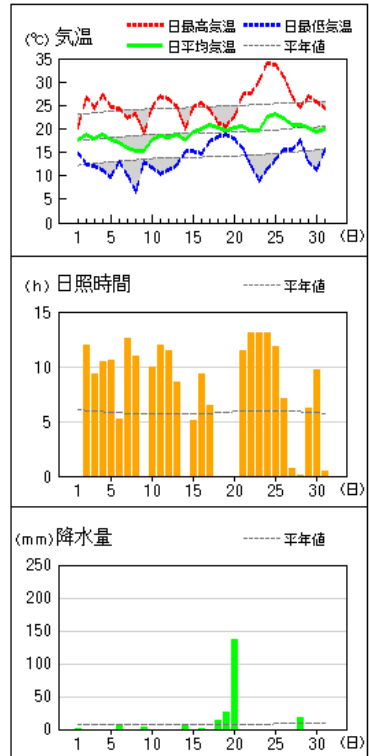
佐賀



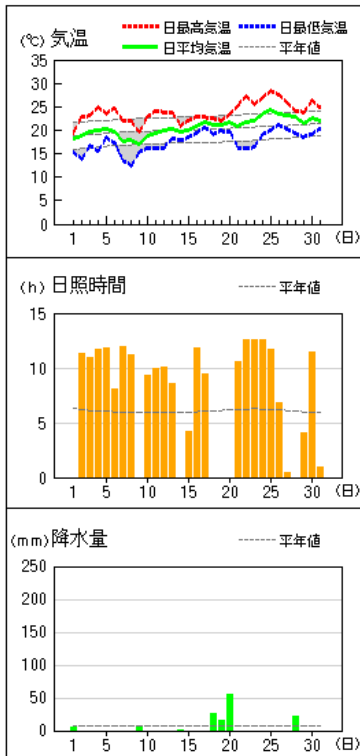
宿毛



中村



清水



## 旬別気象表（気象官署及び特別地域気象観測所）（5月）

地名		高 知				宿 毛				清 水				室 戸 岬			
項目	旬別	上	中	下	月	上	中	下	月	上	中	下	月	上	中	下	月
	気 温	本年(°C)	18.1	20.0	22.0	20.1	17.8	20.0	21.4	19.8	18.9	20.6	22.6	20.7	17.2	18.9	21.4
平年(°C)		18.8	19.5	20.5	19.7	18.4	19.2	20.1	19.2	19.5	20.1	20.9	20.2	17.8	18.4	19.3	18.5
平年差(°C)		-0.7	0.5	1.5	0.4	-0.6	0.8	1.3	0.6	-0.6	0.5	1.7	0.5	-0.6	0.5	2.1	0.7
階級別表示		低い	高い	かなり高い	高い	低い	高い	かなり高い	高い	低い	高い	かなり高い	高い	低い	高い	かなり高い	高い
降 水 量	本年(mm)	13.5	130.0	40.5	184.0	8.0	92.5	14.5	115.0	12.5	99.5	21.0	133.0	21.5	52.0	132.0	205.5
	平年(mm)	105.2	116.4	70.5	292.0	61.1	66.6	68.5	196.1	71.0	80.6	84.2	235.8	84.5	83.9	78.7	247.0
	平年比(%)	13	112	57	63	13	139	21	59	18	123	25	56	25	62	168	83
	階級別表示	かなり少ない	平年並	平年並	少ない	かなり少ない	平年並	少ない	少ない	かなり少ない	平年並	少ない	少ない	かなり少ない	平年並	多い	平年並
日 照 時 間	本年(h)	84.7	61.7	92.7	239.1	85.5	52.8	86.2	224.5	86.2	54.0	83.7	223.9	90.2	63.0	91.0	244.2
	平年(h)	59.5	57.6	68.6	185.6	57.7	59.4	69.9	187.0	59.1	59.0	68.6	186.6	60.3	58.3	72.2	190.7
	平年比(%)	142	107	135	129	148	89	123	120	146	92	122	120	150	108	126	128
	階級別表示	かなり多い	平年並	かなり多い	かなり多い	かなり多い	平年並	多い	多い	かなり多い	平年並	多い	かなり多い	かなり多い	平年並	多い	かなり多い

## 極値の更新（地域気象観測所は、統計期間が10年以上の観測所に限る。）（5月）

観測所	項 目	観測値(起日)	従来値(起日)	統計開始年
本山	日最高気温の高い方	33.2°C(25日)	32.9°C(2014年 31日)	1978年
大柘	日最高気温の高い方	32.0°C(25日)	31.5°C(2007年 27日)	1978年
南国日章	日最大1時間降水量	32.5mm(20日)	31.5mm(2012年 29日)	2003年
鳥形山	日降水量	157.0mm(20日)	155.5mm(2010年 23日)	2010年
鳥形山	日最大10分間降水量	11.5mm(3日)	11.0mm(2015年 12日)	2010年
佐喜浜	日最大10分間降水量	14.0mm(20日)	9.5mm(2015年 12日)	2009年
江川崎	日最高気温の高い方	34.3°C(25日)	33.7°C(2015年 27日)	1978年
中村	日最高気温の高い方	34.0°C(24日)	32.8°C(2007年 27日)※	1976年

※ 中村は、2位の値も更新しているため、従来値32.8°C(2007年 27日)は3位となる。

## 生物季節観測（5月）

種 目	観測日	平年値
はるぜみ(初鳴)	2日	4月27日
しおからとんぼ(初見)	9日	5月4日
ほたる(初見)	23日	5月16日

## 警報・注意報発表状況 2019年(令和元年)5月

高知県(高知地方気象台発表) ●:発表 ◇:特別警報から警報 ▽:特別警報から注意報 ▼:警報から注意報 ○:継続 解:解除  
 浸:浸水害 土:土砂災害 土浸:土砂災害、浸水害 斜体字:発表 下線:特別警報から警報

発表日時	注警報名称	高知市	南国市	土佐市	須崎市	香南市	香美市	いの町	日高村	本山町	大豊町	土佐町	大川村	仁淀川町	佐川町	越知町	室戸市	東洋町	安芸市	奈半利町	田野町	安田町	北川村	馬路村	芸西村	宿毛市	土佐清水市	四万十市	大月町	三原村	黒潮町	中土佐町	梶原町	津野町	四万十町		
5月3日 04時18分	雷注意報	●	●	●	●	●	●	●	●	●	●	●	●	●	●	●	●	●	●	●	●	●	●	●	●	●	●	●	●	●	●	●	●	●	●	●	
5月3日 20時10分	雷注意報	解	解	解	解	解	解	解	解	解	解	解	解	解	解	解	解	解	解	解	解	解	解	解	解	解	解	解	解	解	解	解	解	解	解		
5月5日 20時33分	雷注意報	●	●	●	●	●	●	●	●	●	●	●	●	●	●	●	●	●	●	●	●	●	●	●	●	●	●	●	●	●	●	●	●	●	●	●	
5月6日 04時26分	雷注意報	○	○	○	○	○	○	○	○	○	○	○	○	○	○	○	○	○	○	○	○	○	○	○	○	○	○	○	○	○	○	○	○	○	○	○	
5月6日 16時15分	雷注意報	○	○	○	○	○	○	○	○	○	○	○	○	○	○	○	○	○	○	○	○	○	○	○	○	○	○	○	○	○	○	○	○	○	○	○	
	強風注意報																●	●	●	●	●	●	●	●	●	●	●	●	●	●	●	●	●	●	●	●	
5月6日 23時14分	雷注意報	解	解	解	解	解	解	解	解	解	解	解	解	解	解	解	解	解	解	解	解	解	解	解	解	解	解	解	解	解	解	解	解	解	解	解	
	強風注意報																○	○	○	○	○	○	○	○	○	○	○	○	○	○	○	○	○	○	○	○	○
5月7日 10時06分	強風注意報																解	解	解	解	解	解	解	解	解	解	解	解	解	解	解	解	解	解	解	解	
	霜注意報						●	●	●	●	●	●	●	●	●	●																			●	●	●
5月8日 07時38分	乾燥注意報	●	●	●	●	●	●	●	●	●	●	●	●	●	●	●																					
	霜注意報						解	解	解	解	解	解	解	解	解	解																			解	解	解
5月8日 20時22分	乾燥注意報	解	解	解	解	解	解	解	解	解	解	解	解	解	解	解																					
5月10日 04時13分	乾燥注意報	●	●	●	●	●	●	●	●	●	●	●	●	●	●	●																					
5月12日 19時05分	乾燥注意報	解	解	解	解	解	解	解	解	解	解	解	解	解	解	解																					
5月14日 21時14分	強風注意報																●	●	●	●	●	●				●	●	●	●		●	●				●	
5月15日 04時04分	強風注意報																○	○	○	○	○	○				○	○	○	○		○	○				○	
	波浪注意報																●	●	●	●	●	●				●	●	●	●		●	●				●	
5月15日 10時14分	強風注意報																○	○	○	○	○	○				○	○	○	○		○	○				○	
	波浪注意報	●	●	●	●	●											○	○	○	○	○	○				○	○	○	○		○	○				○	
5月15日 16時10分	強風注意報																解	解	解	解	解	解				解	解	解	解		解	解				解	
	波浪注意報	○	○	○	○	○											○	○	○	○	○	○				○	○	○	○		○	○				○	
5月16日 04時20分	波浪注意報	解	解	解	解	解										解	解	解	解	解	解				解	解	解	解		解	解				解		
5月17日 10時15分	波浪注意報																									●	●	●	●		●	●				●	

高知県（高知地方気象台発表）

●：発表    ◇：特別警報から警報    ▽：特別警報から注意報    ▼：警報から注意報    ○：継続    解：解除  
 浸：浸水害    土：土砂災害    土浸：土砂災害、浸水害    斜体字：発表    下線：特別警報から警報

発表日時	注警報名称	高知市	南国市	土佐市	須崎市	香南市	香美市	いの町	日高村	本山町	大豊町	土佐町	大川村	仁淀川町	佐川町	越知町	室戸市	東洋町	安芸市	奈半利町	田野町	安田町	北川村	馬路村	芸西村	宿毛市	土佐清水市	四万十市	大月町	三原村	黒潮町	中土佐町	梶原町	津野町	四万十町			
5月17日 21時15分	強風注意報	●	●	●	●	●	●	●	●	●	●	●	●	●	●	●	●	●	●	●	●	●	●	●	●	●	●	●	●	●	●	●	●	●	●	●		
	波浪注意報	●	●	●	●	●											●	●	●	●	●	●				●	○	○	○	○		○	○			○		
5月18日 04時26分	強風注意報	○	○	○	○	○	○	○	○	○	○	○	○	○	○	○	○	○	○	○	○	○	○	○	○	○	○	○	○	○	○	○	○	○	○	○	○	
	波浪注意報	○	○	○	○	○											○	○	○	○	○	○	○	○	○	○	○	○	○	○	○	○	○	○	○	○	○	
5月19日 04時24分	強風注意報	○	○	○	○	○	○	○	○	○	○	○	○	○	○	○	○	○	○	○	○	○	○	○	○	○	○	○	○	○	○	○	○	○	○	○	○	
	波浪注意報	○	○	○	○	○											○	○	○	○	○	○	○	○	○	○	○	○	○	○	○	○	○	○	○	○	○	
5月19日 20時47分	雷注意報	●	●	●	●	●	●	●	●	●	●	●	●	●	●	●	●	●	●	●	●	●	●	●	●	●	●	●	●	●	●	●	●	●	●	●	●	
	強風注意報	○	○	○	○	○	○	○	○	○	○	○	○	○	○	○	○	○	○	○	○	○	○	○	○	○	○	○	○	○	○	○	○	○	○	○	○	
	波浪注意報	○	○	○	○	○											○	○	○	○	○	○	○	○	○	○	○	○	○	○	○	○	○	○	○	○	○	
5月20日 03時53分	大雨注意報	●	●	●	●	●	●								●	●			●								●	●	●	●		●						
	雷注意報	○	○	○	○	○	○	○	○	○	○	○	○	○	○	○	○	○	○	○	○	○	○	○	○	○	○	○	○	○	○	○	○	○	○	○	○	
	強風注意報	○	○	○	○	○	○	○	○	○	○	○	○	○	○	○	○	○	○	○	○	○	○	○	○	○	○	○	○	○	○	○	○	○	○	○	○	○
	波浪注意報	○	○	○	○	○											○	○	○	○	○	○	○	○	○	○	○	○	○	○	○	○	○	○	○	○	○	○
5月20日 10時26分	大雨注意報	○	○	○	○	○	○							●	○	○			○								○	○	○	○	●	○	●	●	●	●	●	
	雷注意報	○	○	○	○	○	○	○	○	○	○	○	○	○	○	○	○	○	○	○	○	○	○	○	○	○	○	○	○	○	○	○	○	○	○	○	○	○
	強風注意報	○	○	○	○	○	○	○	○	○	○	○	○	○	○	○	○	○	○	○	○	○	○	○	○	○	○	○	○	○	○	○	○	○	○	○	○	○
	波浪注意報	○	○	○	○	○											○	○	○	○	○	○	○	○	○	○	○	○	○	○	○	○	○	○	○	○	○	○
5月20日 14時17分	大雨注意報	○	○	○	○	○								○	○	○			○								○	○	○	○	○	○	○	○	○	○	○	○
	雷注意報	○	○	○	○	○	○	○	○	○	○	○	○	○	○	○	○	○	○	○	○	○	○	○	○	○	○	○	○	○	○	○	○	○	○	○	○	○
	強風注意報	○	○	○	○	○	○	○	○	○	○	○	○	○	○	○	○	○	○	○	○	○	○	○	○	○	○	○	○	○	○	○	○	○	○	○	○	○
	波浪注意報	○	○	○	○	○											○	○	○	○	○	○	○	○	○	○	○	○	○	○	○	○	○	○	○	○	○	○
	洪水注意報	●		●	●			●	●																							●	●		●	●	●	●
5月20日 16時35分	大雨注意報	○	○	○	○	○								○	○	○			○								○	○	○	○	○	○	○	○	○	○	○	○
	雷注意報	○	○	○	○	○	○	○	○	○	○	○	○	○	○	○	○	○	○	○	○	○	○	○	○	○	○	○	○	○	○	○	○	○	○	○	○	○
	強風注意報	○	○	○	○	○	○	○	○	○	○	○	○	○	○	○	○	○	○	○	○	○	○	○	○	○	○	○	○	○	○	○	○	○	○	○	○	○
	波浪注意報	○	○	○	○	○											○	○	○	○	○	○	○	○	○	○	○	○	○	○	○	○	○	○	○	○	○	○
	洪水注意報	○		○	○			○	○						●	●																						

高知県（高知地方気象台発表） ●：発表 ◇：特別警報から警報 ▽：特別警報から注意報 ▼：警報から注意報 ○：継続 解：解除

浸：浸水害 土：土砂災害 土浸：土砂災害、浸水害 斜体字：発表 下線：特別警報から警報

発表日時	注警報名称	高知市	南国市	土佐市	須崎市	香南市	香美市	いの町	日高村	本山町	大豊町	土佐町	大川村	仁淀川町	佐川町	越知町	室戸市	東洋町	安芸市	奈半利町	田野町	安田町	北川村	馬路村	芸西村	宿毛市	土佐清水市	四万十市	大月町	三原村	黒潮町	中土佐町	梶原町	津野町	四万十町			
5月20日 16時35分	高潮注意報	●	●	●	●	●											●	●	●	●	●	●			●													
5月20日 18時30分	大雨注意報	○	○	○	○	○	○		●					○	○	○		●	○							○	○	○	○	○	○	○	○	○	○	○	○	
	雷注意報	○	○	○	○	○	○	○	○	○	○	○	○	○	○	○	○	○	○	○	○	○	○	○	○	○	○	○	○	○	○	○	○	○	○	○		
	強風注意報	○	○	○	○	○	○	○	○	○	○	○	○	○	○	○	○	○	○	○	○	○	○	○	○	○	○	○	○	○	○	○	○	○	○	○		
	波浪注意報	○	○	○	○	○	○	○	○	○	○	○	○	○	○	○	○	○	○	○	○	○	○	○	○	○	○	○	○	○	○	○	○	○	○	○		
	洪水注意報	○		○	○			○	○					○	○		●	●																○	○		○	
	高潮注意報	○	○	○	○	○											○	○	○	○	○	○	○			○												
5月20日 19時41分	大雨警報																	浸																				
	洪水警報								●																													
	大雨注意報	○	○	○	○	○	○	○	○					○	○	○	●		○								○	○	○	○	○	○	○	○	○	○	○	
	雷注意報	○	○	○	○	○	○	○	○	○	○	○	○	○	○	○	○	○	○	○	○	○	○	○	○	○	○	○	○	○	○	○	○	○	○	○	○	
	強風注意報	○	○	○	○	○	○	○	○	○	○	○	○	○	○	○	○	○	○	○	○	○	○	○	○	○	○	○	○	○	○	○	○	○	○	○	○	
	波浪注意報	○	○	○	○	○	○	○	○	○	○	○	○	○	○	○	○	○	○	○	○	○	○	○	○	○	○	○	○	○	○	○	○	○	○	○	○	
	洪水注意報	○		○	○			○						○	○		○	○																	○	○		○
高潮注意報	○	○	○	○	○											○	○	○	○	○	○	○			○													
5月20日 20時18分	大雨警報																	浸																				
	洪水警報								○										●																			
	大雨注意報	○	○	○	○	○	○	○	○	●				○	○	○	○		○								○	○	○	○	○	○	○	○	○	○	○	○
	雷注意報	○	○	○	○	○	○	○	○	○	○	○	○	○	○	○	○	○	○	○	○	○	○	○	○	○	○	○	○	○	○	○	○	○	○	○	○	○
	強風注意報	○	○	○	○	○	○	○	○	○	○	○	○	○	○	○	○	○	○	○	○	○	○	○	○	○	○	○	○	○	○	○	○	○	○	○	○	○
	波浪注意報	○	○	○	○	○	○	○	○	○	○	○	○	○	○	○	○	○	○	○	○	○	○	○	○	○	○	○	○	○	○	○	○	○	○	○	○	○
	洪水注意報	○		○	○			○					●			○	○										●		●						○	○		○
高潮注意報	○	○	○	○	○											○	○	○	○	○	○	○			○													
5月20日 21時02分	大雨警報																	浸																				
	洪水警報								○									●																				
	大雨注意報	○	○	○	○	○	○	○	○					○	○	○	○		○				●				解	解	○	解	解	○	○	○	解	○	○	
	雷注意報	○	○	○	○	○	○	○	○	○	○	○	○	○	○	○	○	○	○	○	○	○	○	○	○	○	○	○	○	○	○	○	○	○	○	○	○	○
	強風注意報	○	○	○	○	○	○	○	○	○	○	○	○	○	○	○	○	○	○	○	○	○	○	○	○	○	○	○	○	○	○	○	○	○	○	○	○	○
	波浪注意報	○	○	○	○	○	○	○	○	○	○	○	○	○	○	○	○	○	○	○	○	○	○	○	○	○	○	○	○	○	○	○	○	○	○	○	○	○
洪水注意報	○		○	○			○					○			○	○										○		○							解	○	○	
高潮注意報	解	解	解	解	解											解	解	解	解	解	解	解			解													



高知県（高知地方気象台発表）

●：発表    ◇：特別警報から警報    ▽：特別警報から注意報    ▼：警報から注意報    ○：継続    解：解除  
 浸：浸水害    土：土砂災害    土浸：土砂災害、浸水害    斜体字：発表    下線：特別警報から警報

発表日時	注警報名称	高知市	南国市	土佐市	須崎市	香南市	香美市	いの町	日高村	本山町	大豊町	土佐町	大川村	仁淀川町	佐川町	越知町	室戸市	東洋町	安芸市	奈半利町	田野町	安田町	北川村	馬路村	芸西村	宿毛市	土佐清水市	四万十市	大月町	三原村	黒潮町	中土佐町	梶原町	津野町	四万十町			
5月20日 22時18分	大雨警報																	浸																				
	洪水警報																	○																				
	大雨注意報	○	○	○	○	○	○	○	○					○	○	○	○		○					○					解			解	解		解	解		
	雷注意報	○	○	○	○	○	○	○	○	○	○	○	○	○	○	○	○	○	○	○	○	○	○	○	○	○	○	○	○	○	○	○	○	○	○	○	○	
	強風注意報	○	○	○	○	○	○	○	○	○	○	○	○	○	○	○	○	○	○	○	○	○	○	○	○	○	○	○	○	○	○	○	○	○	○	○	○	
	波浪注意報	○	○	○	○	○												○	○	○	○	○	○	○	○	○	○	○	○	○	○	○	○	○	○	○	○	
	洪水注意報	○	●	○	○	●	●	○	▼			○				○	○		●	●		●	●	●	●	●	解	○				解		解	解	解		
5月20日 23時38分	大雨警報																	浸																				
	大雨注意報	○	○	○	○	解	○	解	○					○	○	○	○		○				○															
	雷注意報	○	○	○	○	○	○	○	○	○	○	○	○	○	○	○	○	○	○	○	○	○	○	○	○	○	○	○	○	○	○	○	○	○	○	○	○	
	強風注意報	○	○	○	○	○	○	○	○	○	○	○	○	○	○	○	○	○	○	○	○	○	○	○	○	○	○	○	○	○	○	○	○	○	○	○	○	
	波浪注意報	○	○	○	○	○												○	○	○	○	○	○	○	○	○	○	○	○	○	○	○	○	○	○	○	○	
	洪水注意報	○	○	解	解	○	○	解	解			解			解	解	○	▼	○	○	○	○	○	○	○	○	○	○	解									
5月21日 00時31分	大雨注意報	解	解	解	解		解		解				解	解	解	○	▼	○				○																
	雷注意報	○	○	○	○	○	○	○	○	○	○	○	○	○	○	○	○	○	○	○	○	○	○	○	○	○	○	○	○	○	○	○	○	○	○	○	○	
	強風注意報	○	○	○	○	○	○	○	○	○	○	○	○	○	○	○	○	○	○	○	○	○	○	○	○	○	○	○	○	○	○	○	○	○	○	○	○	
	波浪注意報	○	○	○	○	○												○	○	○	○	○	○	○	○	○	○	○	○	○	○	○	○	○	○	○	○	
	洪水注意報	解	解			解	解										○	○	○	○	○	○	○	○	○	○	○	○	○	○	○	○	○	○	○	○	○	
5月21日 02時25分	大雨注意報																解	○	解				解															
	雷注意報	解	解	解	解	解	解	解	解	解	解	解	解	解	解	解	解	解	解	解	解	解	解	解	解	解	解	解	解	解	解	解	解	解	解	解		
	強風注意報	○	○	○	○	○	○	○	○	○	○	○	○	○	○	○	○	○	○	○	○	○	○	○	○	○	○	○	○	○	○	○	○	○	○	○	○	○
	波浪注意報	○	○	○	○	○												○	○	○	○	○	○	○	○	○	○	○	○	○	○	○	○	○	○	○	○	○
	洪水注意報																	解	解	解	解		解	解	解	解												
5月21日 04時16分	大雨注意報																	解																				
	強風注意報	○	○	○	○	○	○	○	○	○	○	○	○	○	○	○	○	○	○	○	○	○	○	○	○	○	○	○	○	○	○	○	○	○	○	○	○	
	波浪注意報	○	○	○	○	○												○	○	○	○	○	○	○	○	○	○	○	○	○	○	○	○	○	○	○	○	○
5月21日 05時48分	強風注意報	解	解	解	解	解	解	解	解	解	解	解	解	解	解	解	解	解	解	解	解	解	解	解	解	○	○	○	○	○	○	○	○	○	○	○	○	
	波浪注意報	○	○	○	○	○												○	○	○	○	○	○	○	○	○	○	○	○	○	○	○	○	○	○	○	○	○
5月21日 10時27分	強風注意報																										○	○	○	○	○	○	○	○	○	○	○	○
	波浪注意報	解	解	解	解	解												解	解	解	解	解	解	解		解	解	解	解	解	解	解	解	解	解	解		
5月21日 16時17分	強風注意報																										解	解	解	解	解	解	解	解	解	解	解	
5月23日 03時47分	乾燥注意報	●	●	●	●	●	●	●	●	●	●	●	●	●	●	●	●	●	●	●	●	●	●	●	●	●	●	●	●	●	●	●	●	●	●	●	●	

高知県（高知地方気象台発表） ●：発表 ◇：特別警報から警報 ▽：特別警報から注意報 ▼：警報から注意報 ○：継続 解：解除  
 浸：浸水害 土：土砂災害 土浸：土砂災害、浸水害 斜体字：発表 下線：特別警報から警報

発表日時	注警報名称	高知市	南国市	土佐市	須崎市	香南市	香美市	いの町	日高村	本山町	大豊町	土佐町	大川村	仁淀川町	佐川町	越知町	室戸市	東洋町	安芸市	奈半利町	田野町	安田町	北川村	馬路村	芸西村	宿毛市	土佐清水市	四万十市	大月町	三原村	黒潮町	中土佐町	梶原町	津野町	四万十町			
5月25日 04時09分	乾燥注意報	○	○	○	○	○	○	○	○	○	○	○	○	○	○	○										○	○	○	○	○	○	○	○	○	○	○	○	
5月26日 04時19分	乾燥注意報	○	○	○	○	○	○	○	○	○	○	○	○	○	○	○											○	○	○	○	○	○	○	○	○	○	○	○
5月27日 10時23分	乾燥注意報	解	解	解	解	解	解	解	解	解	解	解	解	解	解	解										解	解	解	解	解	解	解	解	解	解	解	解	
5月28日 05時13分	大雨注意報	●																	●																			
	雷注意報	●	●	●	●	●	●	●	●	●	●	●	●	●	●	●	●	●	●	●	●	●	●	●	●	●	●	●	●	●	●	●	●	●	●	●	●	
	強風注意報	●	●	●	●	●	●	●	●	●	●	●	●	●	●	●	●	●	●	●	●	●	●	●	●	●	●	●	●	●	●	●	●	●	●	●	●	
	波浪注意報	●	●	●	●	●											●	●	●	●	●	●	●	●	●	●	●	●	●	●	●	●	●	●	●	●	●	
5月28日 12時12分	大雨注意報	解																	解																			
	雷注意報	○	○	○	○	○	○	○	○	○	○	○	○	○	○	○	○	○	○	○	○	○	○	○	○	○	○	○	○	○	○	○	○	○	○	○	○	
	強風注意報	○	○	○	○	○	○	○	○	○	○	○	○	○	○	○	○	○	○	○	○	○	○	○	○	○	○	○	○	○	○	○	○	○	○	○	○	○
	波浪注意報	○	○	○	○	○											○	○	○	○	○	○	○	○	○	○	○	○	○	○	○	○	○	○	○	○	○	○
5月28日 19時51分	雷注意報	解	解	解	解	解	解	解	解	解	解	解	解	解	解	解	解	解	解	解	解	解	解	解	解	解	解	解	解	解	解	解	解	解	解	解	解	
	強風注意報	○	○	○	○	○	○	○	○	○	○	○	○	○	○	○	○	○	○	○	○	○	○	○	○	○	○	○	○	○	○	○	○	○	○	○	○	○
	波浪注意報	○	○	○	○	○											○	○	○	○	○	○	○	○	○	○	○	○	○	○	○	○	○	○	○	○	○	○
5月28日 22時28分	強風注意報	解	解	解	解	解	解	解	解	解	解	解	解	解	解	解	解	解	解	解	解	解	解	解	解	○	○	○	○	○	○	○	○	○	○	○	○	
	波浪注意報	解	解	解	解	解											解	解	解	解	解	解	解	解	解	解	解	解	解	解	解	解	解	解	解	解	解	
5月29日 04時20分	強風注意報																										○	○	○	○	○	○	○	○	○	○	○	○
5月29日 10時18分	強風注意報																										解	解	解	解	解	解	解	解	解	解	解	解
5月30日 04時10分	乾燥注意報	●	●	●	●	●	●	●	●	●	●	●	●	●	●	●																						
5月30日 19時53分	乾燥注意報	解	解	解	解	解	解	解	解	解	解	解	解	解	解	解																						

## 気象情報発表状況 2019年(令和元年)5月

高知県(高知地方気象台発表)

発表日時	情報名
5月5日 16時05分	降ひょうと落雷に関する高知県気象情報 第1号
5月5日 20時35分	高知県竜巻注意情報 第1号
5月5日 21時37分	落雷と突風及び降ひょうに関する高知県気象情報 第2号
5月6日 05時05分	落雷と突風及び降ひょうに関する高知県気象情報 第3号
5月6日 16時04分	落雷と突風及び降ひょうに関する高知県気象情報 第4号
5月6日 23時15分	落雷と突風及び降ひょうに関する高知県気象情報 第5号
5月19日 16時27分	大雨と落雷及び突風に関する高知県気象情報 第1号
5月20日 05時08分	大雨と落雷及び突風に関する高知県気象情報 第2号
5月20日 11時06分	大雨と落雷及び突風に関する高知県気象情報 第3号
5月20日 16時30分	大雨と落雷及び突風に関する高知県気象情報 第4号
5月20日 20時28分	大雨と落雷及び突風に関する高知県気象情報 第5号
5月20日 23時39分	大雨に関する高知県気象情報 第6号
5月21日 00時39分	大雨に関する高知県気象情報 第7号
5月24日 10時40分	高温に関する高知県気象情報 第1号
5月25日 04時41分	高知県高温注意情報 第1号

**「高知県の気象」に関する問合せ先**

**高知地方気象台**

**〒780-0870 高知市本町 4-3-41 高知地方合同庁舎 5 階**

**TEL:088-822-8882 FAX:088-871-5669**

**<https://www.jma-net.go.jp/kochi/>**

