令和6年7月11日に高知県安芸市で発生した突風について（高知県の気象速報）

令和6年7月12日17時現在
高 知 地 方 気 象 台

【概要】
梅雨前線が華中から西日本、北日本を通って日本の東にのび、前線に向かって、暖かく湿った空気が流れ込んで前線の活動が活発となりました。高知県では、11日午前中は大気の状態が非常に不安定となり、安芸市で住家屋根瓦の飛散など突風に伴う被害が発生しました。
この件について、高知地方気象台では、気象庁機動調査班（JMA-MOT）を派遣して現地調査を実施しました。

地上天気図（7月11日06時）

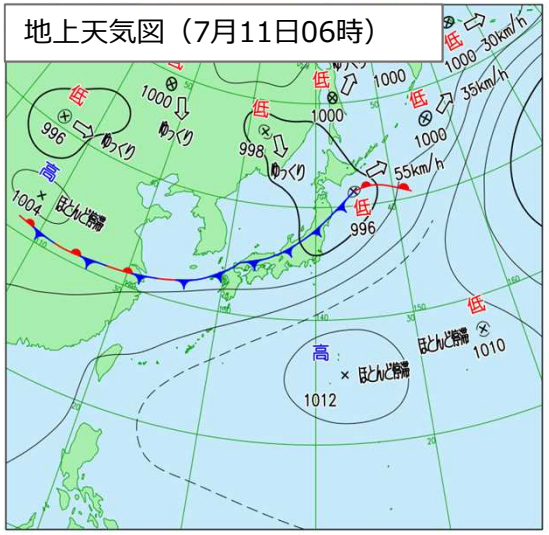

レーダー画像（7月11日06時30分）



レーダー画像（7月11日07時00分）

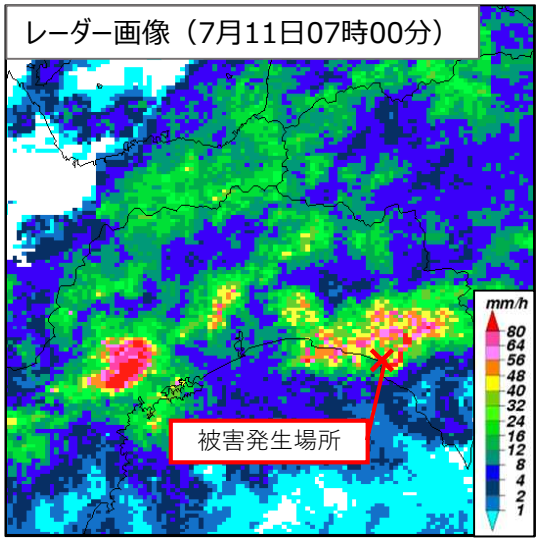

安芸アメダス　風速・風向（7月11日05時～08時）

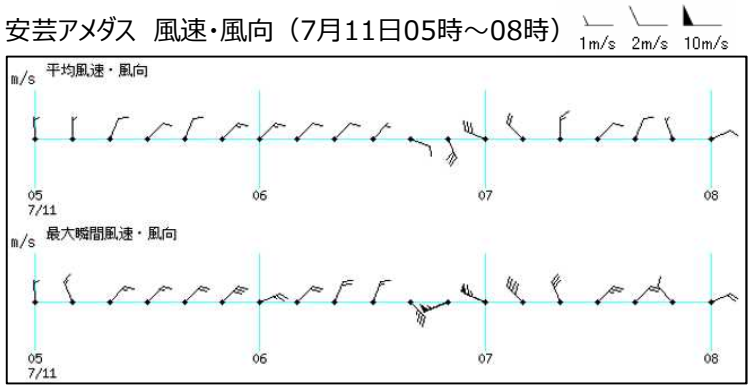

7月11日の最大瞬間風速と最大風速
（速報値　単位：m/s）

安芸
最大瞬間風速　12.5　西北西　06時55分
最大風速　6.3　西　06時59分

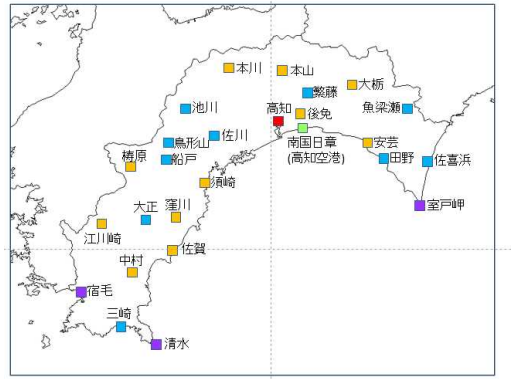

気象観測所配置図

	観測の種類	観測要素
■	気象台	気温・降水量・風向風速・日照時間・積雪深・湿度・気圧
■	特別地域気象観測所	気温・降水量・風向風速・日照時間・湿度・気圧
■	地域気象観測所(アメダス)	気温・降水量・風向風速・湿度
■	地域気象観測所(アメダス)	気温・降水量・風向風速
■	地域気象観測所(アメダス)	降水量

この資料は速報として取り急ぎまとめたものです。そのため、後日内容の一部訂正や追加をすることがあります。