

# 釧路・根室・十勝地方 農業気象情報 令和4年5月後半

釧路地方気象台  
令和4年6月1日

## 気象概況

5月16日から31日は、低気圧や気圧の谷の影響で、曇りや雨の日が多く、高気圧により晴れた日もあった。

中旬の平均気温は、平年より「かなり高い」または「高い」となった。

中旬の降水量は、おおむね平年より「少ない」または「平年並」で、根室・納沙布・茶内原野で平年より「かなり少ない」、阿寒で平年より「多い」となった。

中旬の日照時間は、おおむね平年より「かなり多い」または「多い」で、知方学で平年より「少ない」となった。

下旬の平均気温は、おおむね平年より「高い」となった。

下旬の降水量は、おおむね平年より「多い」または「かなり多い」となった。

下旬の日照時間は、おおむね「平年並」で、一部の地点で平年より「多い」または「少ない」となった。

## 中旬（16日から）

16日：高気圧の張り出しの中で、晴れとなった。

17日：高気圧に覆われ、晴れまたは曇りとなった。

18日：高気圧の張り出しの中で、晴れまたは曇りで、ところどころで霧となった。

19日：気圧の谷の中で、晴れまたは曇りで、ところどころで雷を伴う雨となった。

20日：気圧の谷の中で、曇りで、ところどころで雷を伴う雨や霧となった。

## 下旬

21日：気圧の谷の中で、晴れまたは曇りで、ところどころで霧となった。

22日：低気圧を含む気圧の谷の中で、曇りで、ところどころで雷を伴う雨となった。

23日：気圧の谷の中で、雨または曇りで、ところどころで雷を伴った。

24日：高気圧に覆われ、晴れまたは曇りで、ところどころで霧となった。

25日：高気圧に覆われ、晴れまたは曇りで、ところどころで霧となった。

26日：はじめ高気圧に覆われ晴れたが、次第に気圧の谷が近づき、ところどころで雷を伴う雨となった。

27日：気圧の谷の中で、曇りで、ところどころで霧や雨となった。

28日：低気圧を含む気圧の谷の中で、おおむね雨となった。

29日：低気圧を含む気圧の谷の中で、曇りまたは雨となった。

30日：高気圧に覆われ、晴れまたは曇りとなった。

31日：低気圧の接近により、曇りまたは雨となった。

【令和4年5月中旬の気象官署の統計値】

(広尾・根室は特別地域気象観測所)

気象官署	平均気温(°C)			降水量(mm)			日照時間(h)		
	旬平均	平年値/差(°C)	階級区分	旬合計	平年値/比(%)	階級区分	旬合計	平年値/比(%)	階級区分
釧路	10.0	8.5 +1.5	高い	10.0	33.3 30	少ない	58.3	59.4 98	平年並
根室	10.6	7.5 +3.1	かなり高い	5.0	31.7 16	かなり少ない	62.1	57.4 108	多い
帯広	13.7	11.5 +2.2	高い	7.0	27.4 26	少ない	82.9	61.0 136	多い
広尾	11.4	9.6 +1.8	高い	20.0	49.2 41	少ない	76.6	57.4 133	多い

【令和4年5月下旬の気象官署の統計値】

(広尾・根室は特別地域気象観測所)

気象官署	平均気温(°C)			降水量(mm)			日照時間(h)		
	旬平均	平年値/差(°C)	階級区分	旬合計	平年値/比(%)	階級区分	旬合計	平年値/比(%)	階級区分
釧路	11.7	9.8 +1.9	高い	58.0	40.9 142	多い	47.8	56.9 84	平年並
根室	9.7	8.8 +0.9	高い	56.0	33.5 167	多い	41.4	57.2 72	少ない
帯広	14.4	13.1 +1.3	高い	45.0	29.9 151	多い	70.5	63.9 110	平年並
広尾	11.1	10.7 +0.4	平年並	112.5	56.6 199	多い	40.8	55.2 74	少ない

注1) 平年差(比)は、気象官署、地域気象観測所(アメダス)ともに(1991~2020年まで)30年間の平均値との差(比)を表しています。

注2) 観測値は後日一部修正されることがあります。

注3) 階級区分は、平年値統計期間内の観測値を小さい順にならべ、小さい方から10.0%より下が「かなり低い」、次いで小さい23.3%の範囲が「低い」、大きい方から10.0%より上が「かなり高い」、次いで大きい23.3%の範囲が「高い」、中央の33.3%が「平年並」となります。(「かなり少ない」「少ない」「平年並」「多い」「かなり多い」の場合も同様。)

詳しくは、気象庁ホームページ気象観測統計の解説をご覧ください。

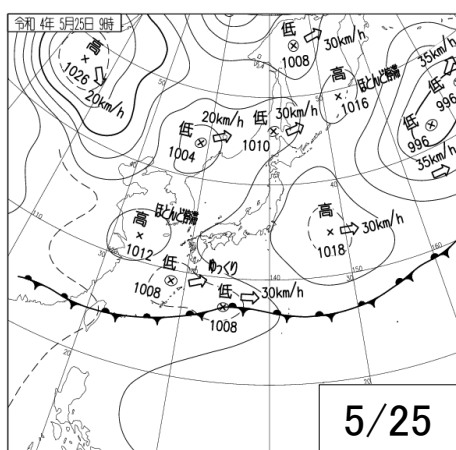
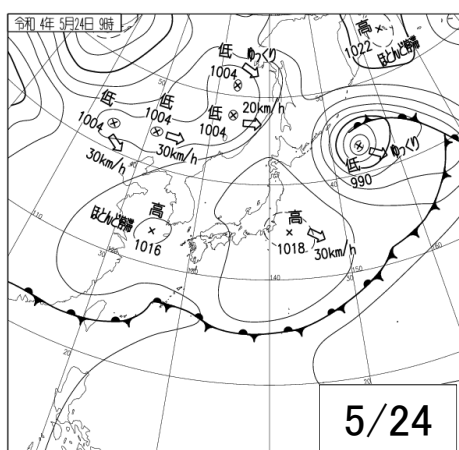
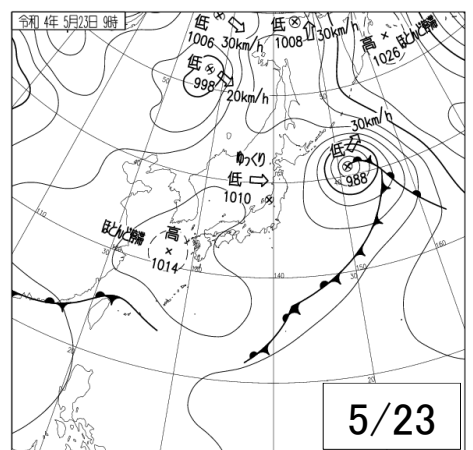
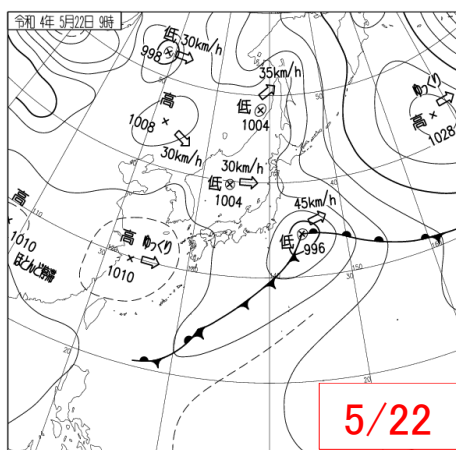
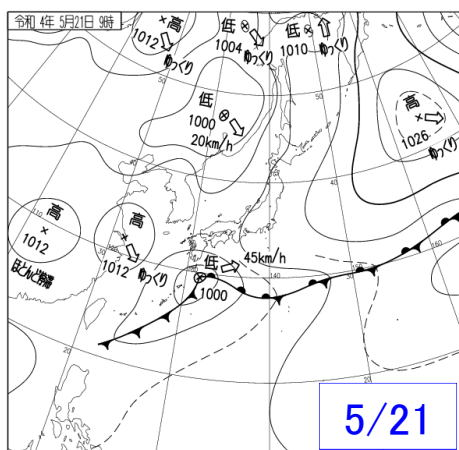
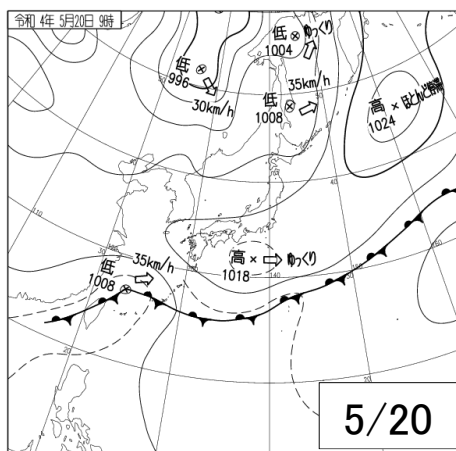
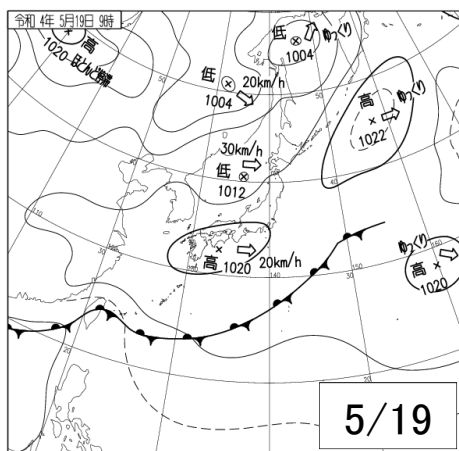
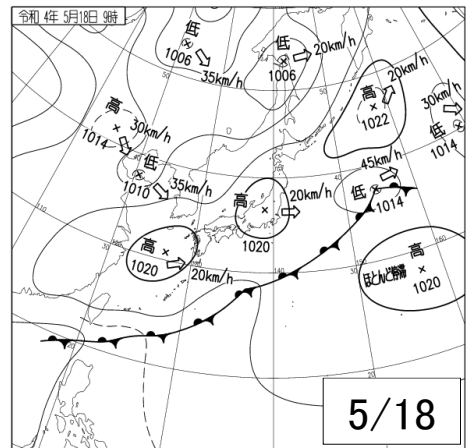
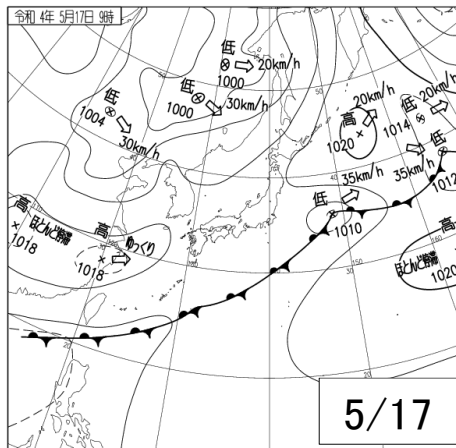
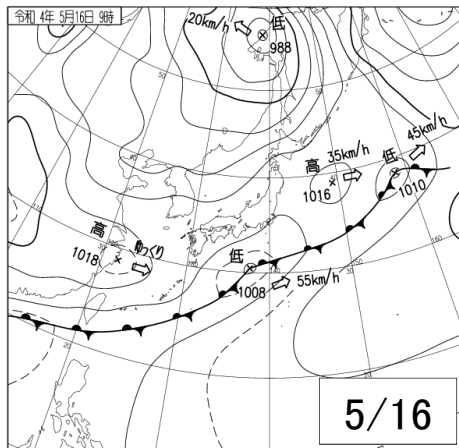
<https://www.data.jma.go.jp/obd/stats/data/kaisetu/index.html>

※ 過去の天気図につきましては、気象庁ホームページでも確認出来ますので参照願います。

<https://www.data.jma.go.jp/fcd/yoho/wxchart/quickmonthly.html>

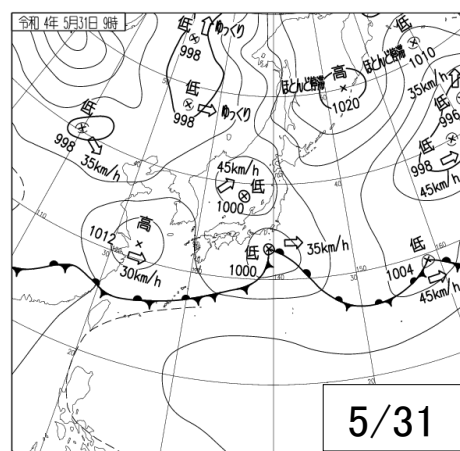
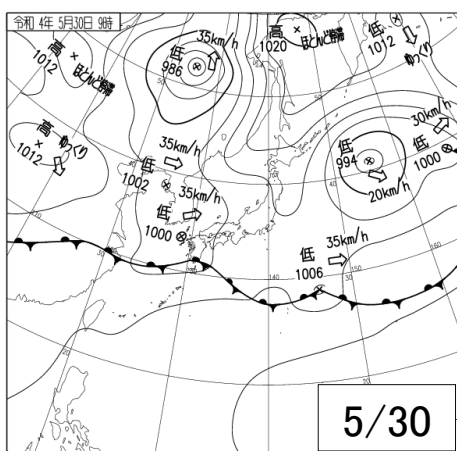
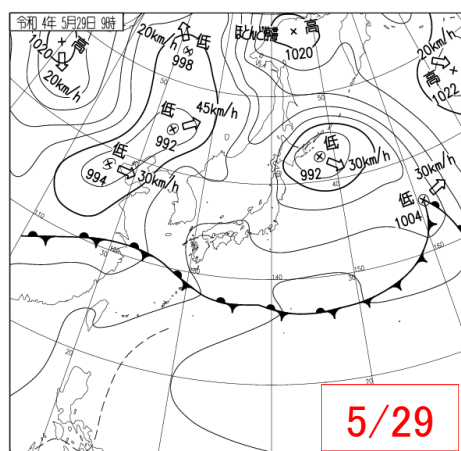
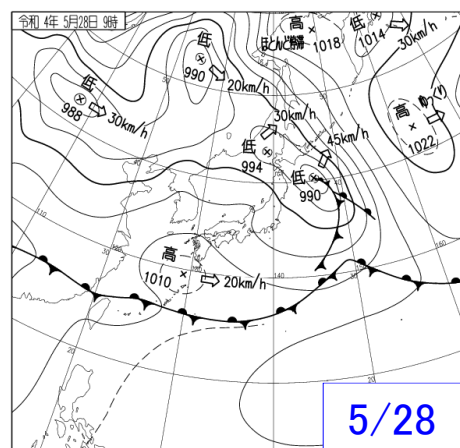
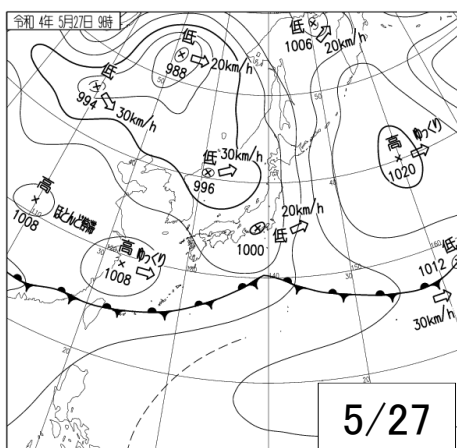
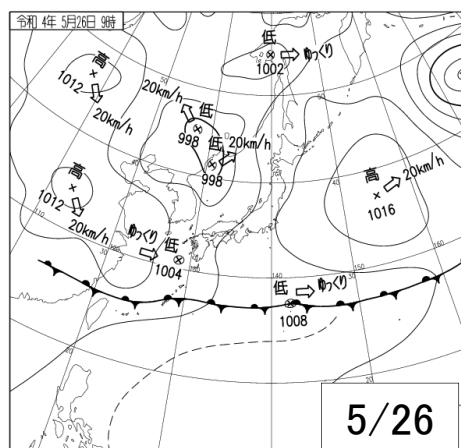
令和4年(2022年)

# 5月16日から25日の天気図 (午前9時)



令和4年(2022年)

# 5月26日から31日の天気図 (午前9時)

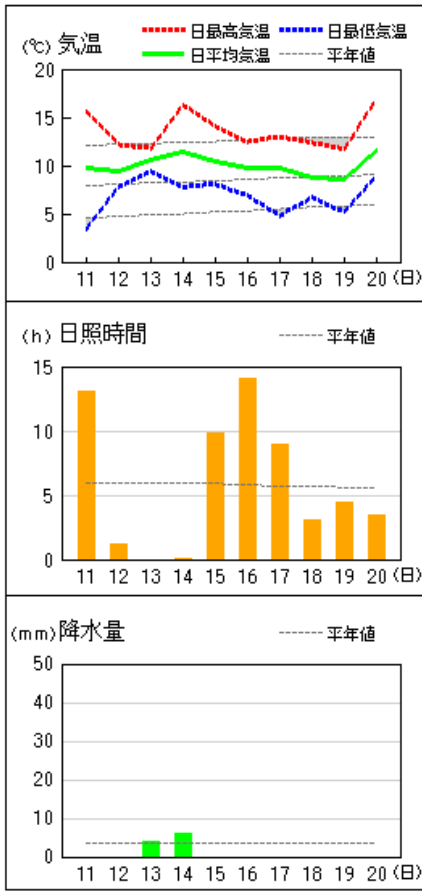


# 令和4年（2022年）5月中旬 気象経過図（気象官署）

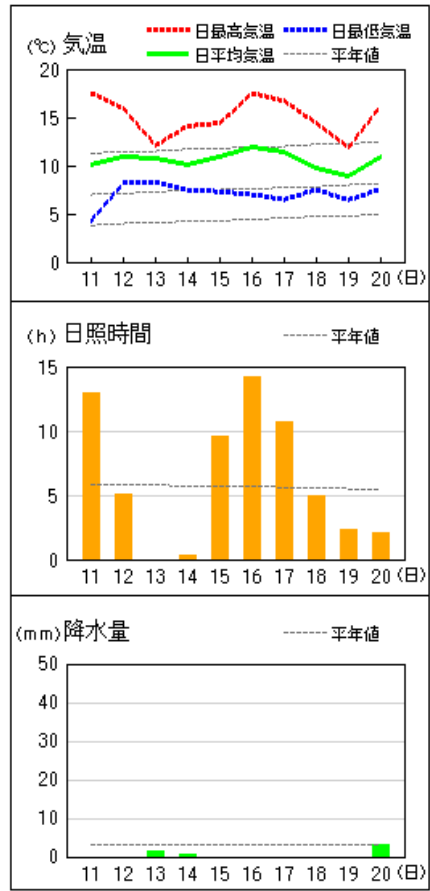
（根室・広尾は特別地域気象観測所）

地上気象 気象経過図：2022年05月11日-2022年05月20日

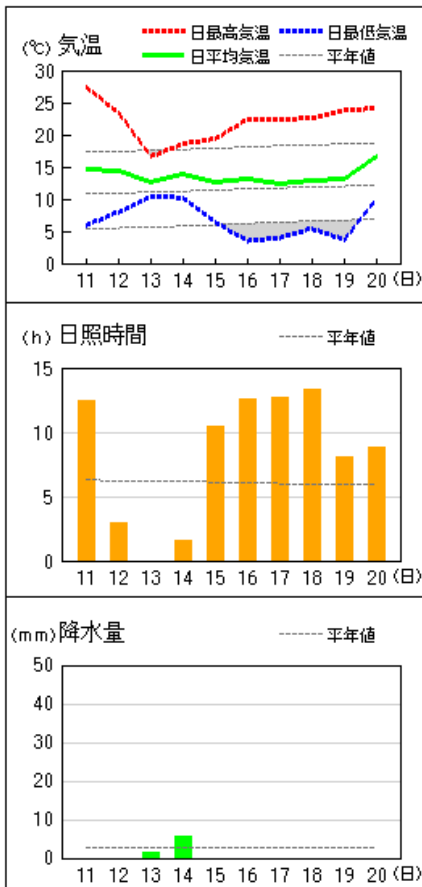
## 釧路



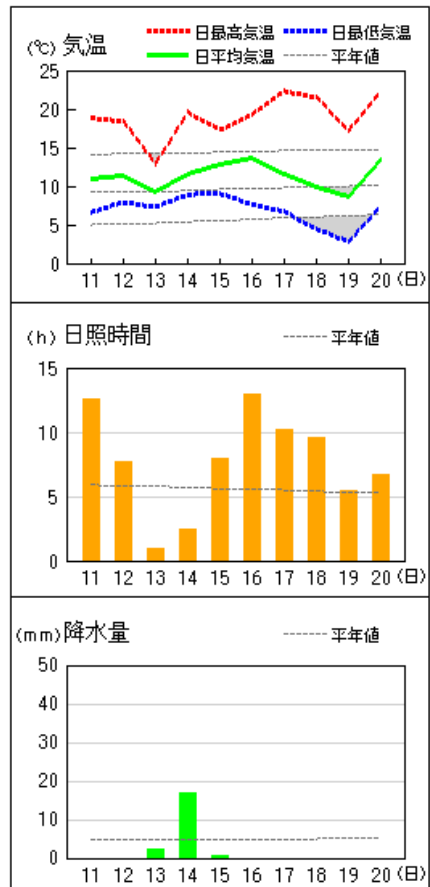
## 根室



## 帯広



## 広尾

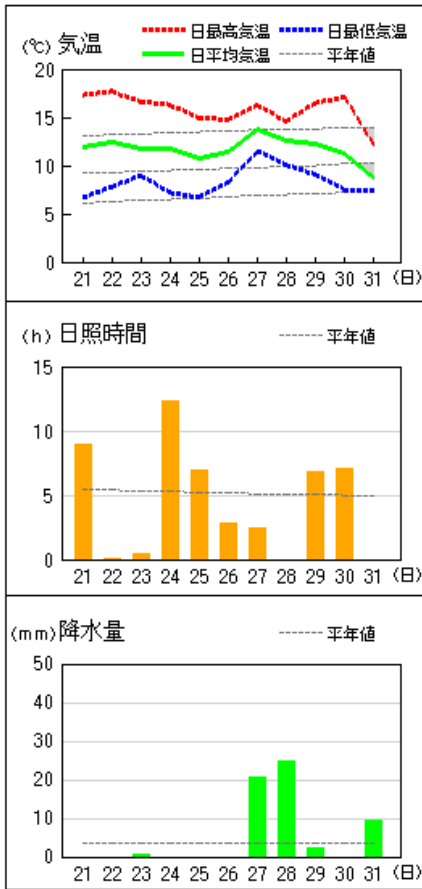


# 令和4年（2022年）5月下旬 気象経過図（気象官署）

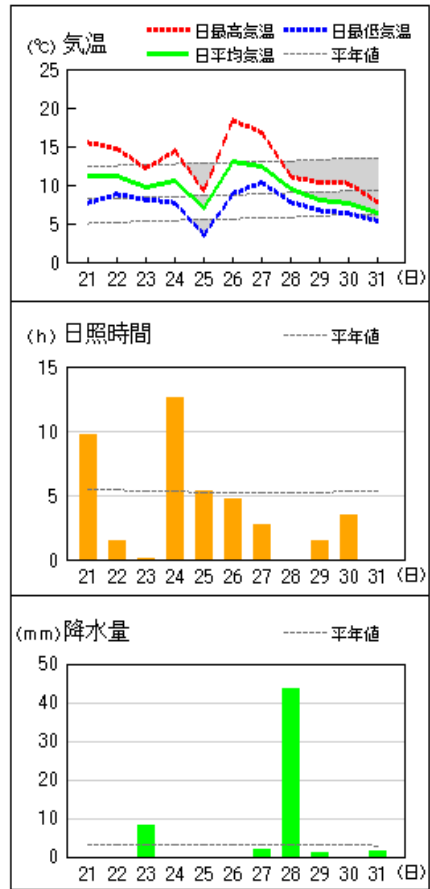
（根室・広尾は特別地域気象観測所）

地上気象 気象経過図：2022年05月21日-2022年05月31日

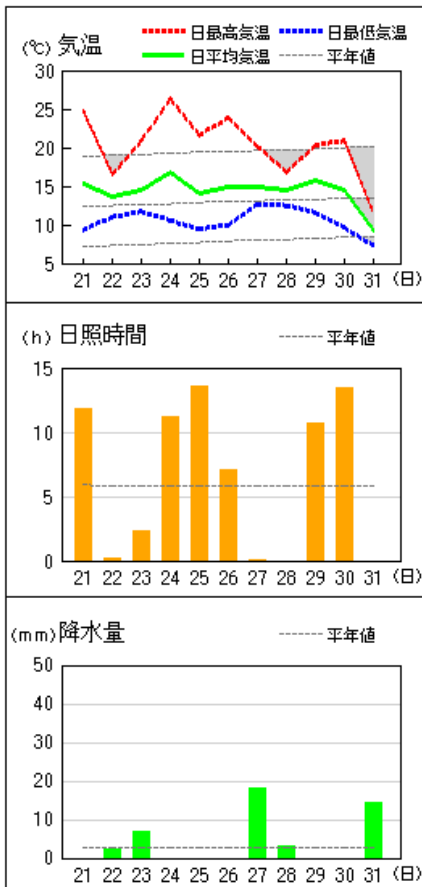
## 釧路



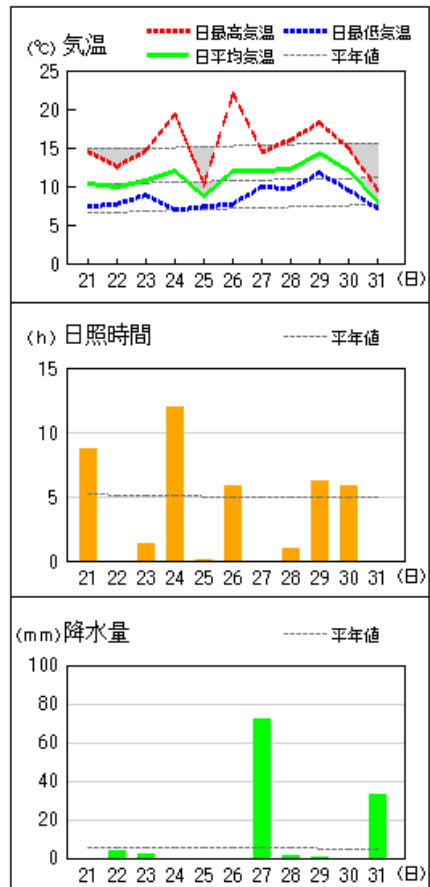
## 根室



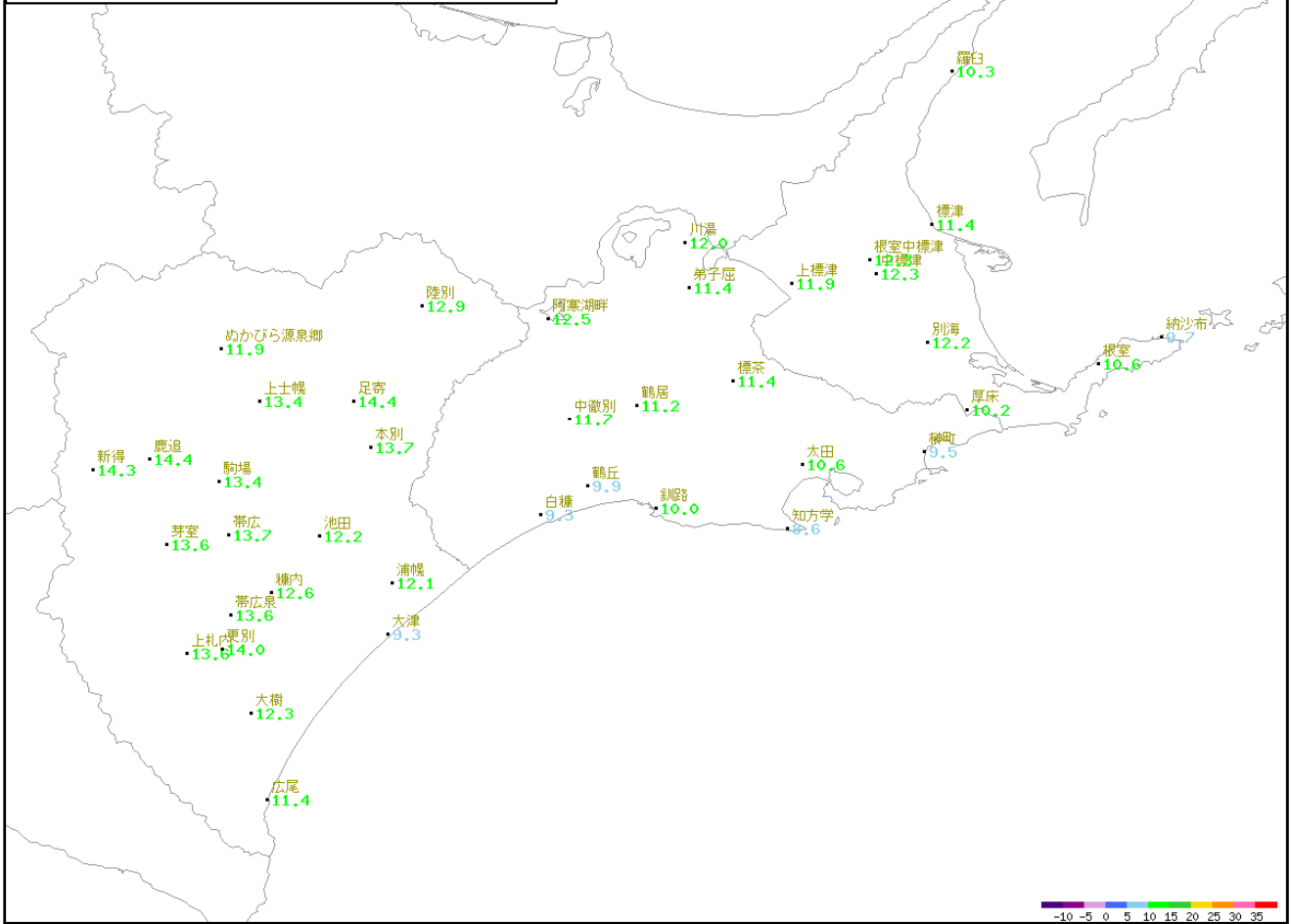
## 帯広



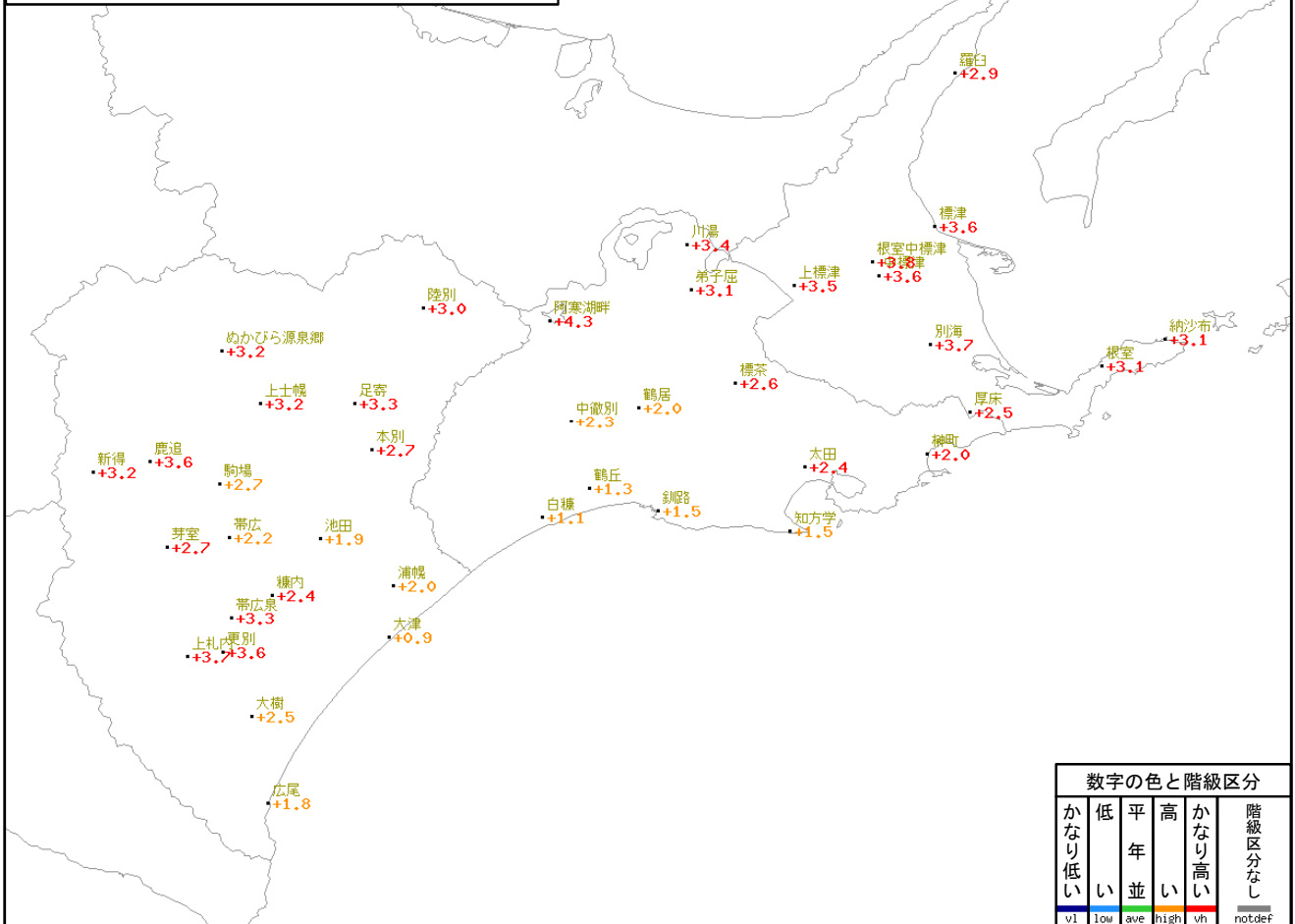
## 広尾



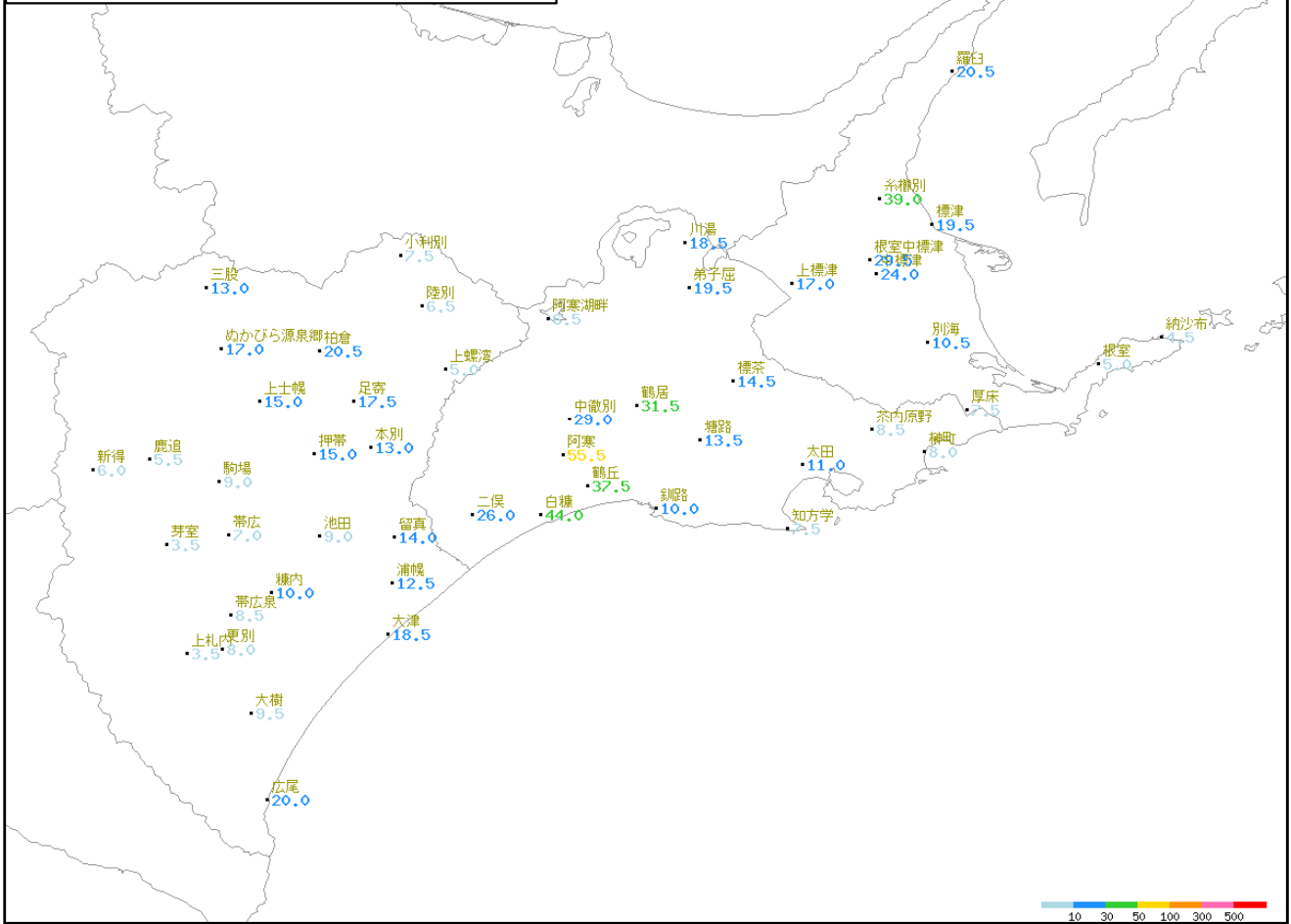
アメダス旬別値 2022年5月中旬  
平均気温(°C)



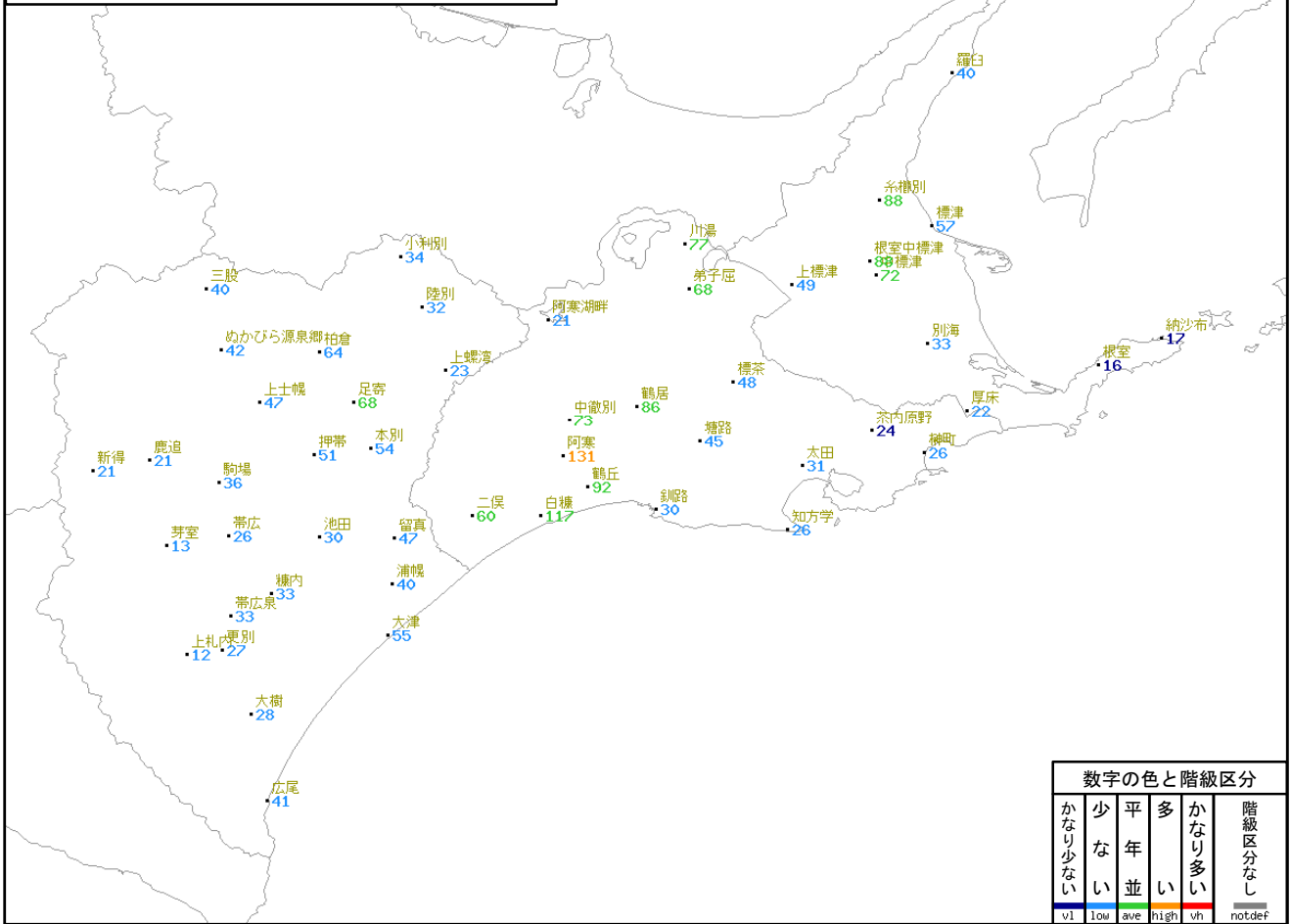
アメダス旬別値 2022年5月中旬  
平均気温平年差(°C)



アメダス旬別値 2022年5月中旬  
降水量(mm)



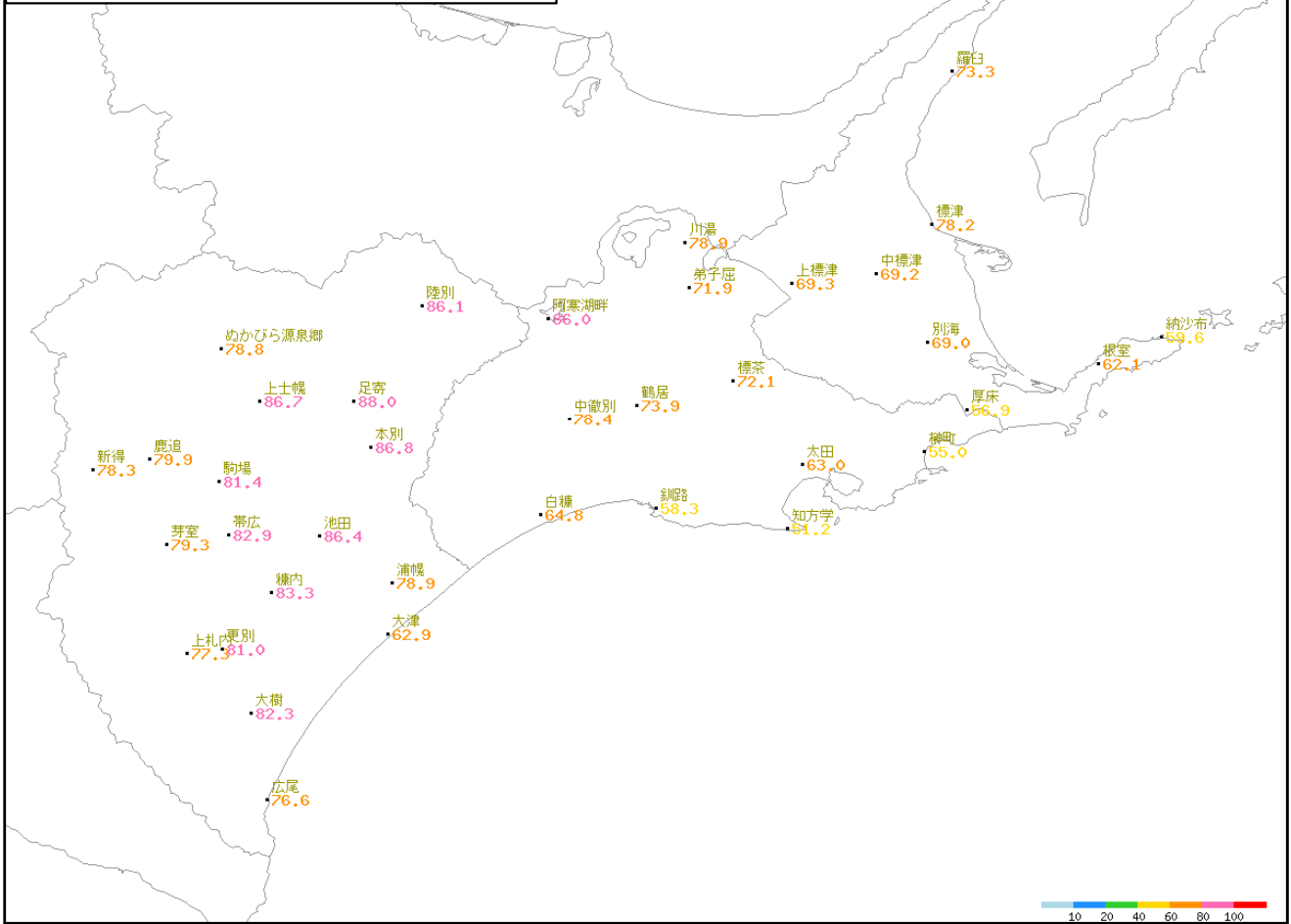
アメダス旬別値 2022年5月中旬  
降水量平年比(%)



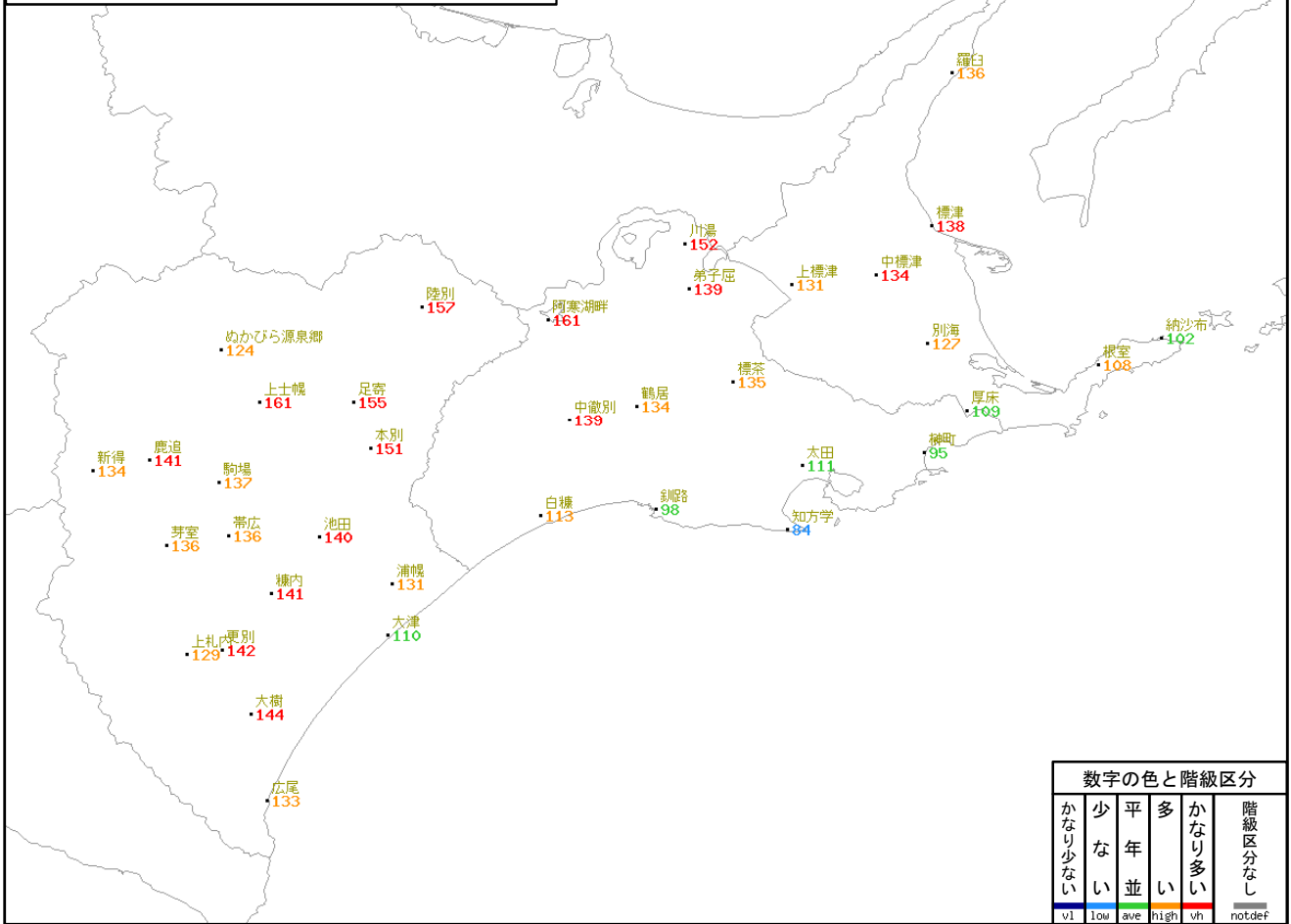
数字の色と階級区分				
かなり少ない	少ない	平年並	多い	かなり多い
vl	low	ave	high	vh
階級区分なし				
notdef				



アメダス旬別値 2022年5月中旬  
日照時間(h)

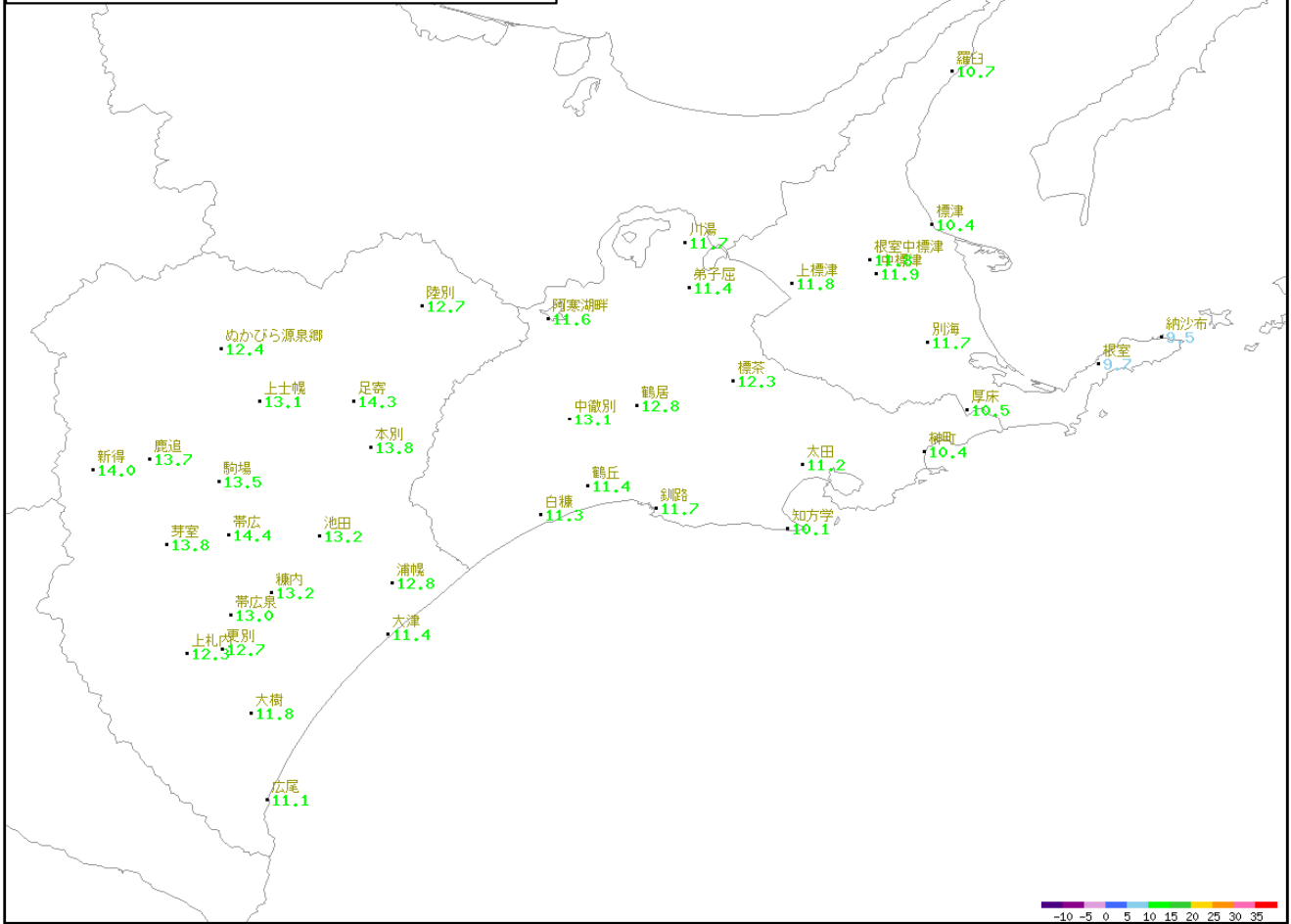


アメダス旬別値 2022年5月中旬  
日照時間平年比(%)

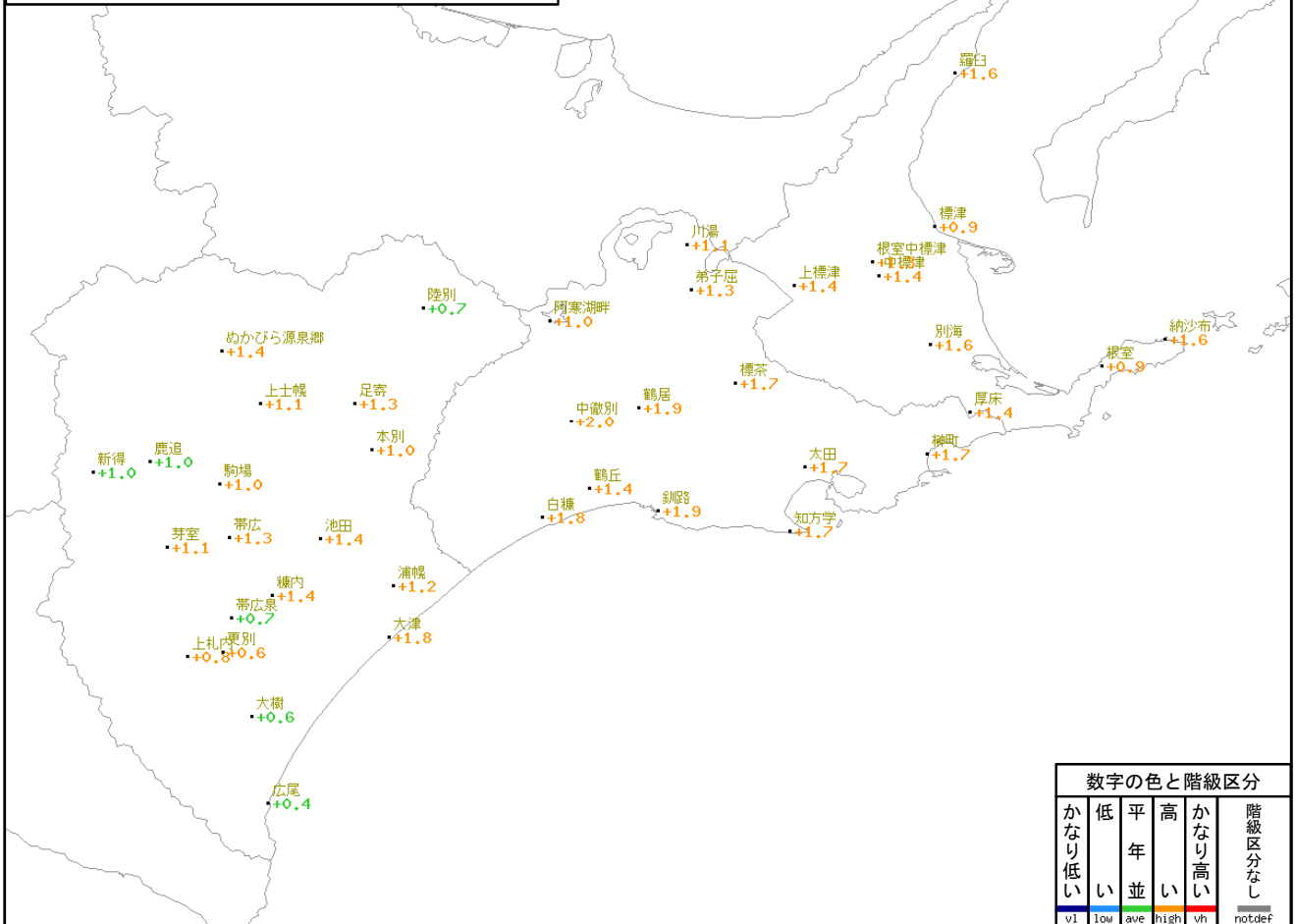


数字の色と階級区分				
かなり少ない	少ない	平年並	多い	かなり多い
vl	low	ave	high	vh
階級区分なし				
notdef				

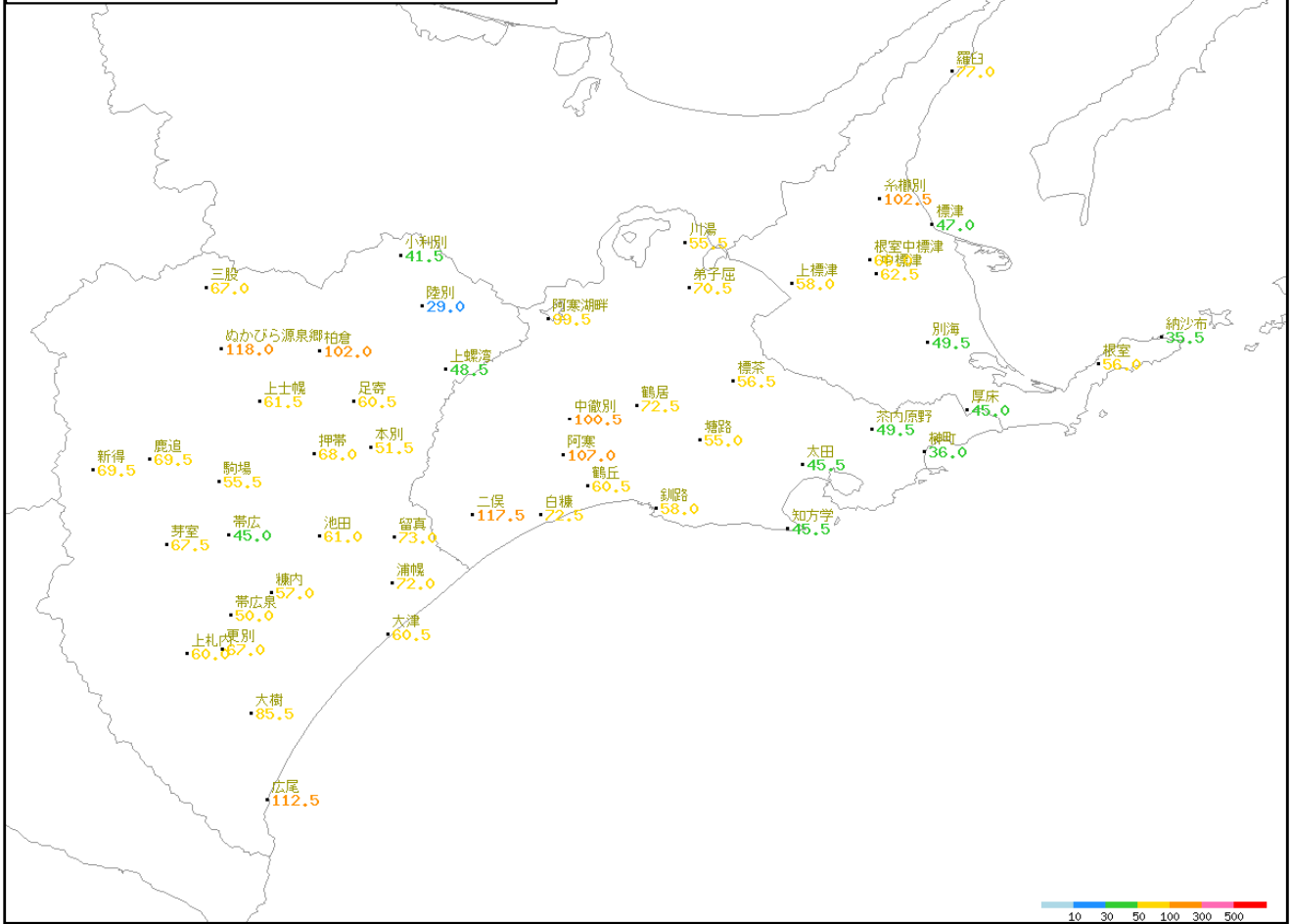
アメダス旬別値 2022年5月下旬  
平均気温(°C)



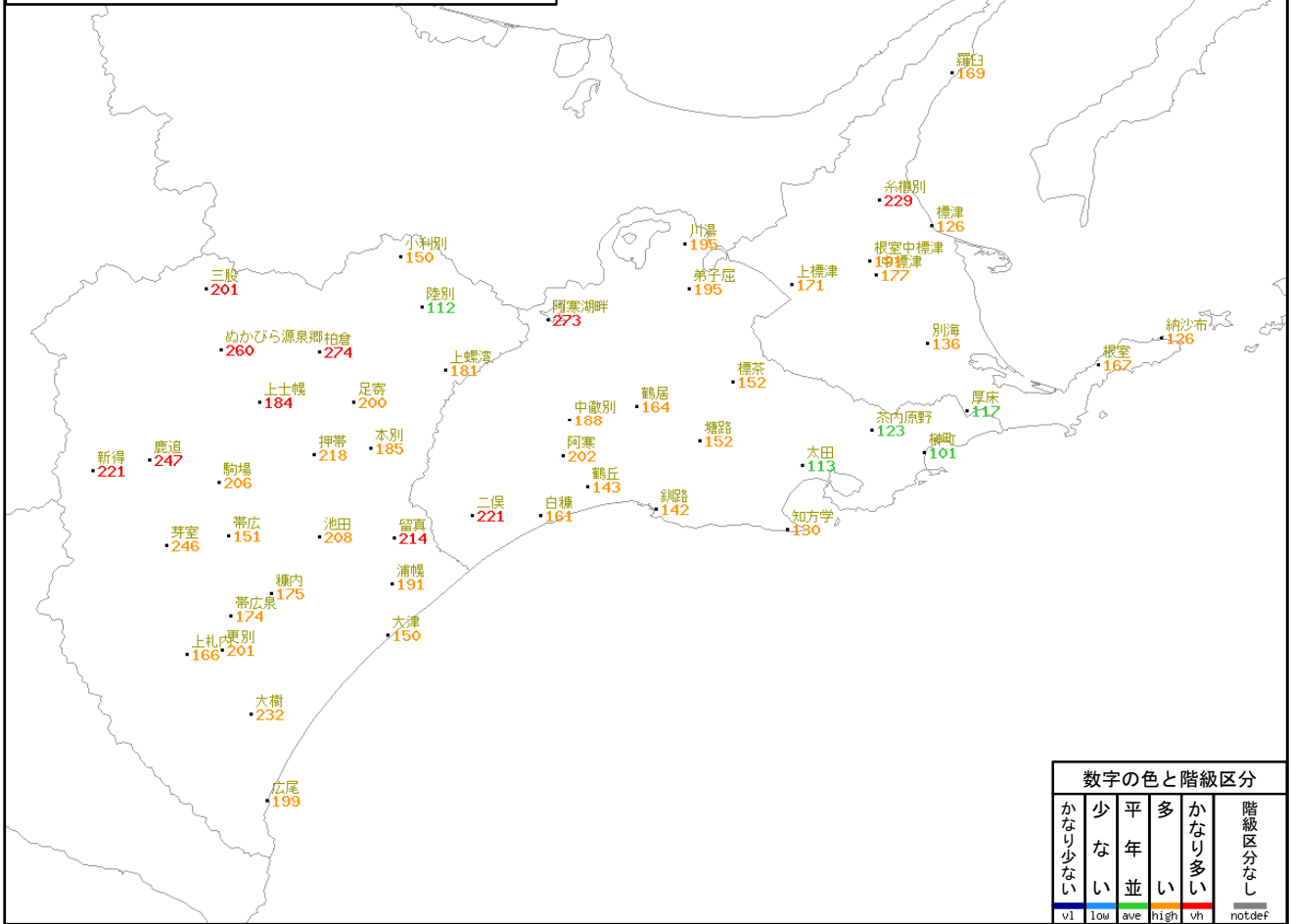
アメダス旬別値 2022年5月下旬  
平均気温平年差(°C)



アメダス旬別値 2022年5月下旬  
降水量(mm)

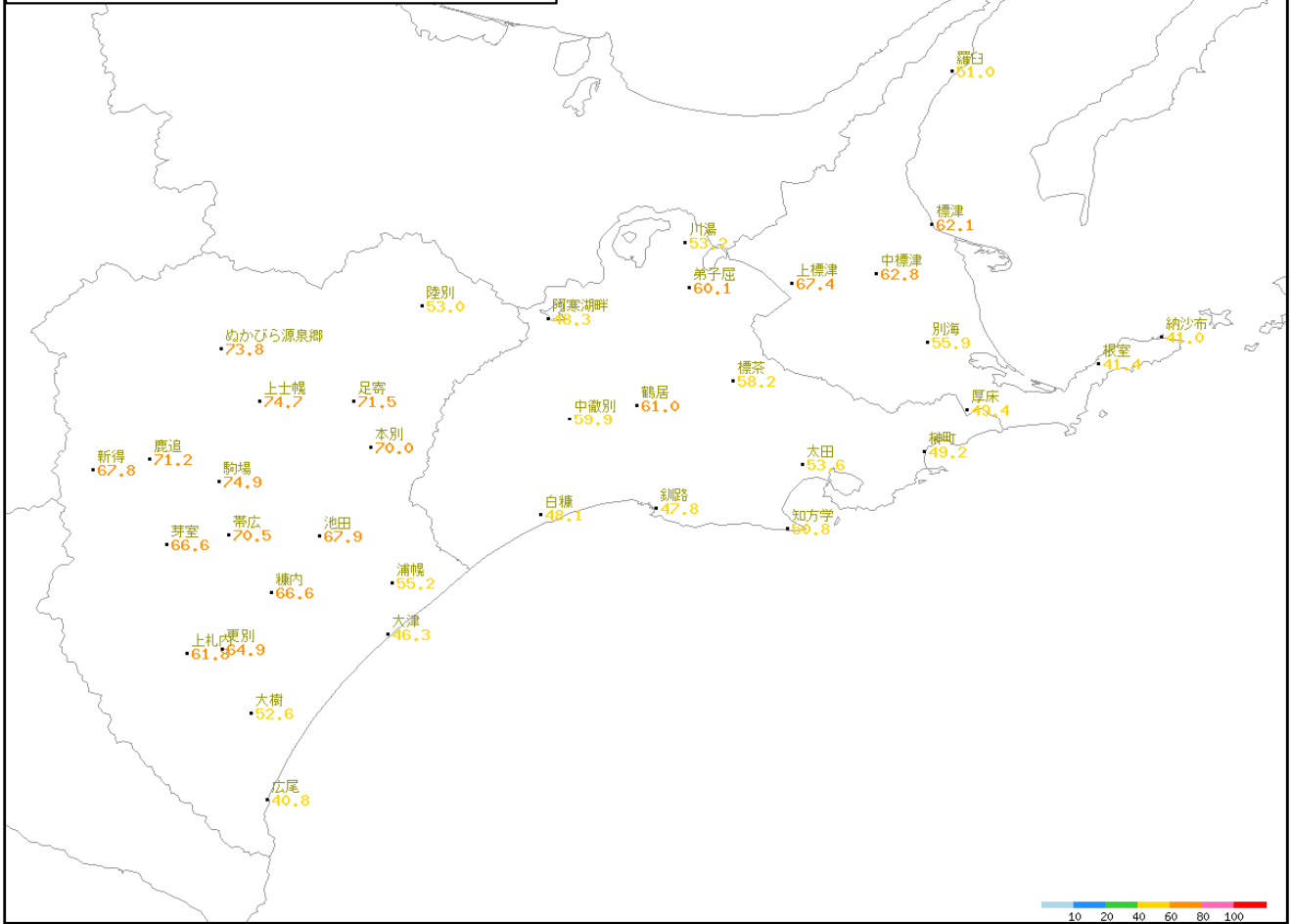


アメダス旬別値 2022年5月下旬  
降水量平年比(%)

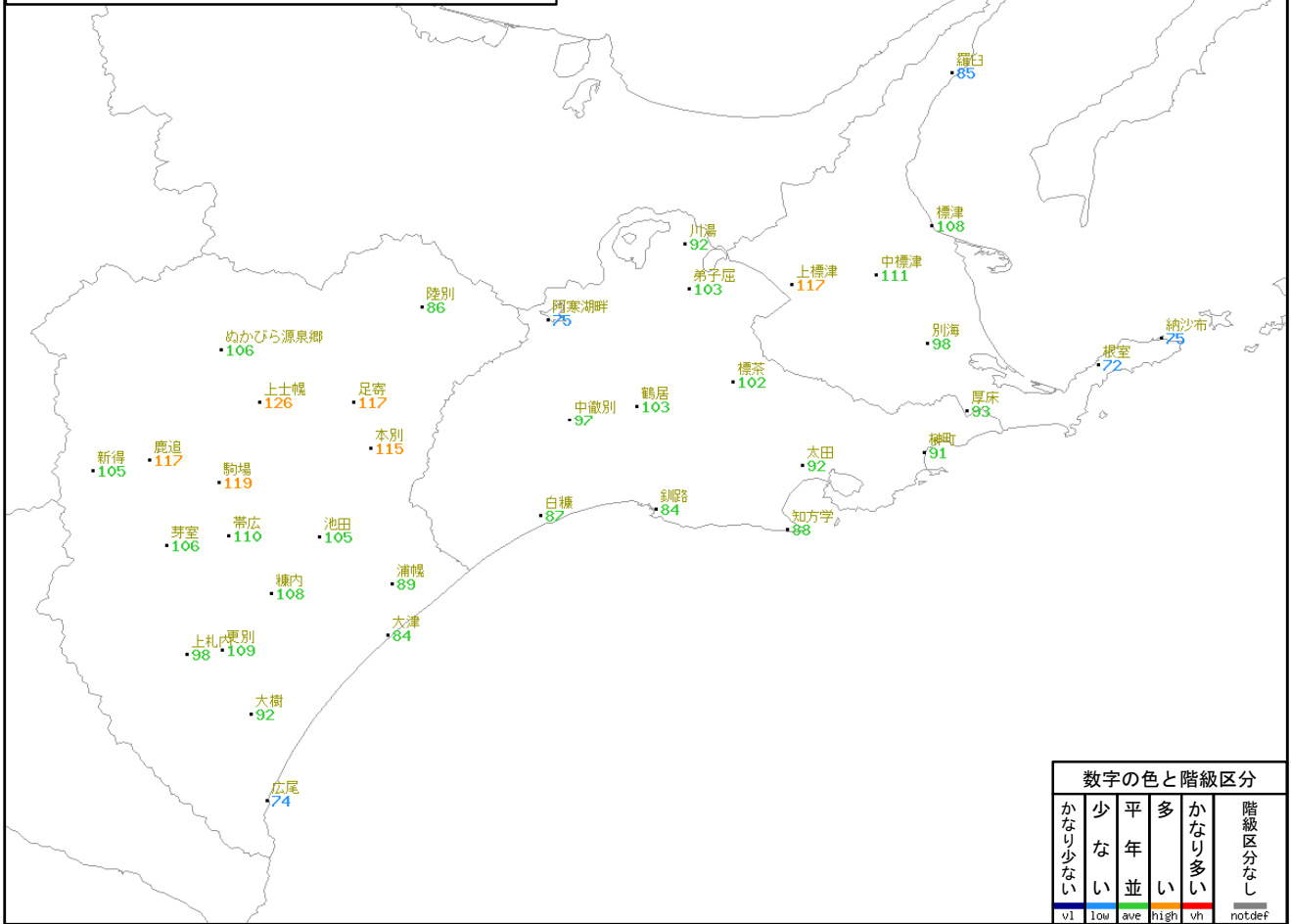


数字の色と階級区分				
かなり少ない	少ない	平年並	多い	かなり多い
vl	low	ave	high	vh
階級区分なし				
notdef				

アメダス旬別値 2022年5月下旬  
日照時間(h)



アメダス旬別値 2022年5月下旬  
日照時間平年比(%)



数字の色と階級区分				
かなり少ない	少ない	平年並	多い	かなり多い
vl	low	ave	high	vh
階級区分なし				
notdef				

# アメダス旬集計値表

2022年5月中旬（11日～20日）

一次細分 区域名	市町村等を まとめた 区域名	観測所名	当 年 値						平 年 差 ・ 平 年 比											
			気 温			降水量	日照時間	積雪差 合計 (降雪量)	5月20日 最深積雪	気 温 (平 年 差)			降水量(平年比)		日照時間(平年比)		積雪差 合計 (平年差)	5月20日 最深積雪 (平年差)		
			平均気温	最高気温 の平均	最低気温 の平均					平均 階級区分	最高気温 の平均	最低気温 の平均	階級区分	階級区分	階級区分					
根室地方	根室北部	羅臼	10.3	16.1	6.0	20.5	73.3	0	×	+2.9	かなり高い	+4.5	+2.2	40	少ない	136	多い	-1	×	
		糸櫛別				39.0								88	平年並					
		標津	11.4	18.7	6.1	19.5	78.2			+3.6	かなり高い	+6.3	+2.2	57	少ない	138	かなり多い			
		上標津	11.9	19.6	4.5	17.0	69.3			+3.5	かなり高い	+4.9	+1.5	49	少ない	131	多い			
		中標津	12.3	19.8	5.8	24.0	69.2	0	×	+3.6	かなり高い	+5.1	+2.4	72	平年並	134	かなり多い	-1	×	
	根室中部	根室中標津	12.3	20.4	5.2	29.5		0	×	+3.8	かなり高い	+5.3	+2.7	88	平年並			0	×	
		別海	12.2	19.2	5.5	10.5	69.0	0	×	+3.7	かなり高い	+4.5	+2.6	33	少ない	127	多い	-1	×	
	根室南部	根室	10.6	15.1	7.1	5.0	62.1	0	×	+3.1	かなり高い	+3.2	+2.8	16	かなり少ない	108	多い	0	×	
		納沙布	9.7	13.9	6.4	4.5	59.6			+3.1	かなり高い	+3.2	+2.8	17	かなり少ない	102	平年並			
		厚床	10.2	15.3	5.2	7.5	56.9	0	×	+2.5	かなり高い	+2.1	+2.3	22	少ない	109	平年並	-2	×	
釧路地方	釧路北部	川湯	12.0	20.3	3.8	18.5	78.9	0	×	+3.4	かなり高い	+4.9	+1.6	77	平年並	152	かなり多い	-2	×	
		弟子屈	11.4	18.9	4.2	19.5	71.9			+3.1	かなり高い	+4.5	+1.2	68	平年並	139	かなり多い			
		阿寒湖畔	12.5	20.3	4.4	6.5	86.0	0	×	+4.3	かなり高い	+5.4	+2.3	21	少ない	161	かなり多い	-1	×	
	釧路中部	標茶	11.4	19.8	3.5	14.5	72.1	0	×	+2.6	かなり高い	+4.3	+0.7	48	少ない	135	多い	0	×	
		鶴居	11.2	18.6	4.6	31.5	73.9	0	×	+2.0	高い	+2.8	+1.3	86	平年並	134	多い	0	×	
		中徹別	11.7	19.8	3.6	29.0	78.4	0	×	+2.3	高い	+3.3	+0.8	73	平年並	139	かなり多い	-1	×	
		塘路				13.5								45	少ない					
		阿寒				55.5								131	多い					
	釧路南東部	茶内原野				8.5								24	かなり少ない					
		榑町	9.5	14.8	4.7	8.0	55.0			+2.0	かなり高い	+2.3	+1.7	26	少ない	95	平年並			
		太田	10.6	15.6	6.2	11.0	63.0	0	×	+2.4	かなり高い	+2.0	+2.5	31	少ない	111	平年並	0	×	
		知方学	8.6	12.3	6.2	7.5	51.2			+1.5	高い	+1.4	+2.0	26	少ない	84	少ない			
		釧路南西部	鶴丘	9.9	14.7	5.5	37.5		0	×	+1.3	高い	+0.9	+1.1	92	平年並			0	×
			二俣				26.0								60	平年並				
	白糠		9.3	13.9	4.3	44.0	64.8	0	×	+1.1	高い	+0.4	+1.2	117	平年並	113	多い	0	×	
釧路	10.0	13.7	6.9	10.0	58.3	0	×	+1.5	高い	+1.1	+1.7	30	少ない	98	平年並	0	×			
十勝地方	十勝北部	三股				13.0							40	少ない						
		小利別				7.5								34	少ない					
		陸別	12.9	22.2	3.2	6.5	86.1	0	×	+3.0	かなり高い	+5.3	+0.1	32	少ない	157	かなり多い	-1	×	
		ぬかびら源泉郷	11.9	20.7	3.6	17.0	78.8	0	×	+3.2	かなり高い	+5.3	+1.3	42	少ない	124	多い	-1	×	
		柏倉				20.5								64	少ない					
		上蝶湾				5.0								23	少ない					
		上士幌	13.4	20.6	4.8	15.0	86.7	0	×	+3.2	かなり高い	+4.2	+0.3	47	少ない	161	かなり多い	-2	×	
		足寄	14.4	23.1	5.7	17.5	88.0			+3.3	かなり高い	+5.0	+1.1	68	平年並	155	かなり多い			
		新得	14.3	21.4	6.2	6.0	78.3	0	×	+3.2	かなり高い	+4.4	+1.0	21	少ない	134	多い	-1	×	
		鹿追	14.4	21.3	6.8	5.5	79.9			+3.6	かなり高い	+4.6	+1.6	21	少ない	141	かなり多い			
	十勝中部	押帯				15.0								51	少ない					
		本別	13.7	22.3	5.0	13.0	86.8	0	×	+2.7	かなり高い	+4.5	+0.1	54	少ない	151	かなり多い	0	×	
		駒場	13.4	21.2	4.8	9.0	81.4			+2.7	高い	+3.9	+0.6	36	少ない	137	多い			
		芽室	13.6	21.9	5.2	3.5	79.3	0	×	+2.7	かなり高い	+4.4	+0.5	13	少ない	136	多い	-1	×	
		帯広	13.7	22.1	6.8	7.0	82.9	0	×	+2.2	高い	+4.1	+0.7	26	少ない	136	多い	0	×	
		池田	12.2	21.0	3.6	9.0	86.4			+1.9	高い	+4.0	-0.4	30	少ない	140	かなり多い			
		留真				14.0								47	少ない					
		浦幌	12.1	19.0	6.1	12.5	78.9	0	×	+2.0	高い	+3.0	+1.2	40	少ない	131	多い	-1	×	
		帯広泉	13.6	21.6	5.0	8.5		0	×	+3.3	かなり高い	+5.1	+0.7	33	少ない			0	×	
		糠内	12.6	21.9	3.7	10.0	83.3			+2.4	かなり高い	+4.7	+0.2	33	少ない	141	かなり多い			
十勝南部	大津	9.3	14.2	5.4	18.5	62.9			+0.9	高い	+1.3	+0.9	55	少ない	110	平年並				
	上札内	13.6	20.6	5.4	3.5	77.3	0	×	+3.7	かなり高い	+4.9	+1.3	12	少ない	129	多い	-1	×		
	更別	14.0	21.6	6.1	8.0	81.0			+3.6	かなり高い	+5.4	+1.3	27	少ない	142	かなり多い				
	大樹	12.3	20.0	4.7	9.5	82.3	0	×	+2.5	高い	+4.4	+1.1	28	少ない	144	かなり多い	0	×		
	広尾	11.4	19.0	6.9	20.0	76.6	0	×	+1.8	高い	+4.4	+1.3	41	少ない	133	多い	0	×		

(注)  
 1 各欄の空欄(灰色ハッチ): 観測していない、又は、階級区分の平年値がないことを表す。  
 2 当年値欄の「×」: 欠測を表す。  
 3 当年値欄の「」付き数値: 準正常値であることを表す。  
 4 当年値欄の「」付き数値: 資料不足値であることを表す。  
 5 平年差(比)欄の「/」: 当年値が欠測、又は平年値がないため、平年差(比)が求められないことを表す。

# アメダス旬集計値表

2022年5月下旬(21日~31日)

一次細分 区域名	市町村等を まとめた 区域名	観測所名	当 年 値						平 年 差 ・ 平 年 比										
			気 温			降水量	日照時間	積雪差 合計 (降雪量)	5月31日 最深積雪	気 温 (平 年 差)			降水量(平年比)		日照時間(平年比)		積雪差 合計 (平年差)	5月31日 最深積雪 (平年差)	
			平均気温	最高気温 の平均	最低気温 の平均					平均 気温 の平均	最高気温 の平均	最低気温 の平均	階級区分	階級区分	階級区分				
根室地方	根室北部	羅臼	10.7	15.0	7.6	77.0	51.0	0	×	+1.6	高い	+1.5	+2.0	169	多い	85	少ない	0	×
		糸櫛別				102.5								229	かなり多い				
		標津	10.4	14.7	7.7	47.0	62.1			+0.9	高い	+0.2	+2.0	126	多い	108	平年並		
		上標津	11.8	17.2	7.2	58.0	67.4			+1.4	高い	+0.6	+2.2	171	多い	117	多い		
		中標津	11.9	17.9	7.7	62.5	62.8	0	×	+1.4	高い	+1.4	+2.3	177	多い	111	平年並	0	×
	根室中標津	11.8	18.0	6.9	66.0		0	×	+1.3	高い	+1.1	+2.1	191	多い			0	×	
	根室中部	別海	11.7	17.4	7.3	49.5	55.9	0	×	+1.6	高い	+1.1	+2.5	136	多い	98	平年並	0	×
	根室南部	根室	9.7	12.8	7.4	56.0	41.4	0	×	+0.9	高い	-0.2	+1.7	167	多い	72	少ない	0	×
		納沙布	9.5	12.7	7.1	35.5	41.0			+1.6	高い	+0.8	+2.2	126	多い	75	少ない		
		厚床	10.5	15.0	6.8	45.0	49.4	0	×	+1.4	高い	+0.6	+2.2	117	平年並	93	平年並	0	×
釧路地方	釧路北部	川湯	11.7	17.0	7.0	55.5	53.2	0	×	+1.1	高い	-0.2	+2.6	195	多い	92	平年並	0	×
		弟子屈	11.4	16.3	7.0	70.5	60.1			+1.3	高い	+0.2	+2.1	195	多い	103	平年並		
		阿寒湖畔	11.6	16.6	6.8	99.5	48.3	0	×	+1.0	高い	-0.6	+2.4	273	かなり多い	75	少ない	0	×
	釧路中部	標茶	12.3	17.9	7.3	56.5	58.2	0	×	+1.7	高い	+0.8	+2.2	152	多い	102	平年並	0	×
		鶴居	12.8	18.3	7.9	72.5	61.0	0	×	+1.9	高い	+1.2	+2.4	164	多い	103	平年並	0	×
		中徹別	13.1	18.7	7.7	100.5	59.9	0	×	+2.0	高い	+0.7	+2.6	188	多い	97	平年並	0	×
		塘路				55.0								152	多い				
		阿寒				107.0								202	多い				
	釧路南東部	茶内原野				49.5								123	平年並				
		榑町	10.4	14.1	7.3	36.0	49.2			+1.7	高い	+0.8	+2.5	101	平年並	91	平年並		
		太田	11.2	16.1	7.1	45.5	53.6	0	×	+1.7	高い	+1.5	+1.9	113	平年並	92	平年並	0	×
		知方学	10.1	14.0	7.3	45.5	50.8			+1.7	高い	+2.0	+1.8	130	多い	88	平年並		
		鶴丘	11.4	15.9	7.7	60.5		0	×	+1.4	高い	+0.9	+1.7	143	多い			0	×
	釧路南西部	二俣				117.5								221	かなり多い				
		白糠	11.3	15.3	7.1	72.5	48.1	0	×	+1.8	高い	+1.0	+2.1	161	多い	87	平年並	0	×
釧路		11.7	15.8	8.3	58.0	47.8	0	×	+1.9	高い	+2.2	+1.5	142	多い	84	平年並	0	×	
十勝地方	十勝北部	三股				67.0							201	かなり多い					
		小利別				41.5								150	多い				
		陸別	12.7	19.3	6.7	29.0	53.0	0	×	+0.7	平年並	+0.3	+1.3	112	平年並	86	平年並	0	×
		ぬかびら源泉郷	12.4	18.6	7.3	118.0	73.8	0	×	+1.4	高い	+1.0	+2.7	260	かなり多い	106	平年並	0	×
		柏倉				102.0								274	かなり多い				
		上蝶湾				48.5								181	多い				
		上士幌	13.1	18.9	8.4	61.5	74.7	0	×	+1.1	高い	+0.7	+1.9	184	かなり多い	126	多い	0	×
		足寄	14.3	20.8	9.2	60.5	71.5			+1.3	高い	+0.9	+2.3	200	多い	117	多い		
	十勝中部	新得	14.0	19.4	9.6	69.5	67.8	0	×	+1.0	平年並	+0.5	+2.3	221	かなり多い	105	平年並	0	×
		鹿追	13.7	19.2	9.2	69.5	71.2			+1.0	平年並	+0.7	+1.8	247	かなり多い	117	多い		
		押帯				68.0								218	多い				
		本別	13.8	20.2	9.2	51.5	70.0	0	×	+1.0	高い	+0.6	+2.2	185	多い	115	多い	0	×
		駒場	13.5	18.7	9.2	55.5	74.9			+1.0	高い	-0.2	+2.9	206	多い	119	多い		
		芽室	13.8	19.7	9.4	67.5	66.6	0	×	+1.1	高い	+0.4	+2.6	246	多い	106	平年並	0	×
		帯広	14.4	20.3	10.5	45.0	70.5	0	×	+1.3	高い	+0.7	+2.6	151	多い	110	平年並	0	×
		池田	13.2	19.1	8.7	61.0	67.9			+1.4	高い	+0.7	+2.6	208	多い	105	平年並		
		留真				73.0								214	かなり多い				
		浦幌	12.8	17.9	9.1	72.0	55.2	0	×	+1.2	高い	+0.7	+2.3	191	多い	89	平年並	0	×
十勝南部	帯広泉	13.0	18.9	8.8	50.0		0	×	+0.7	平年並	+0.3	+2.4	174	多い			0	×	
	糠内	13.2	18.9	8.4	57.0	66.6			+1.4	高い	+0.1	+2.9	175	多い	108	平年並			
	大津	11.4	15.1	8.6	60.5	46.3			+1.8	高い	+1.4	+2.4	150	多い	84	平年並			
	上札内	12.3	17.3	7.5	60.0	61.8	0	×	+0.8	高い	+0.1	+1.4	166	多い	98	平年並	0	×	
	更別	12.7	17.7	8.8	67.0	64.9			+0.6	高い	-0.3	+2.0	201	多い	109	平年並			
	大樹	11.8	16.6	8.1	85.5	52.6	0	×	+0.6	平年並	-0.2	+2.5	232	多い	92	平年並	0	×	
広尾	11.1	15.1	8.5	112.5	40.8	0	×	+0.4	平年並	-0.2	+1.4	199	多い	74	少ない	0	×		

(注)  
 1 各欄の空欄(灰色ハッチ): 観測していない、又は、階級区分の平年値がないことを表す。  
 2 当年値欄の「×」: 欠測を表す。  
 3 当年値欄の「|」付き数値: 準正常値であることを表す。  
 4 当年値欄の「|」付き数値: 資料不足値であることを表す。  
 5 平年差(比)欄の「/」: 当年値が欠測、又は平年値がないため、平年差(比)が求められないことを表す。

# アメダス月集計値表

2022年5月（1日～31日）

一次細分 区域名	市町村等を まとめた 区域名	観測所名	当 年 値							平 年 差 ・ 平 年 比									
			気 温			降水量	日照時間	積雪差 合計 (降雪量)	5月31日 最深積雪	気 温 (平 年 差)			降水量(平年比)		日照時間(平年比)		積雪差 合計 (平年差)	5月31日 最深積雪 (平年差)	
			平均気温	最高気温 の平均	最低気温 の平均					平均 気温 の平均	最高気温 の平均	最低気温 の平均	階級区分	階級区分	階級区分				
根室地方	根室北部	羅臼	9.4	14.4	5.4	173.5	179.5	0	×	+1.6	高い	+2.2	+1.2	120	平年並	109	平年並	-2	×
		糸櫛別				227.5								168	多い				
		標津	10.0	15.8	5.6	103.0	198.3			+1.9	高い	+2.9	+1.5	94	平年並	117	多い		
		上標津	10.7	17.6	4.5	131.5	198.7			+1.9	高い	+2.4	+1.1	121	多い	123	多い		
		中標津	10.9	18.0	5.0	131.0	192.2	0	×	+2.0	かなり高い	+3.0	+1.3	122	平年並	120	多い	-3	×
	根室中部	根室中標津	10.8	18.4	4.1	149.5		0	×	+1.9	高い	+2.9	+1.2	145	多い			0	×
		別海	10.9	17.6	4.7	109.0	190.7	0	×	+2.2	かなり高い	+2.7	+1.6	102	平年並	115	多い	-1	×
	根室南部	根室	9.4	13.5	6.2	96.0	166.3	0	×	+1.7	高い	+1.6	+1.7	100	平年並	97	平年並	0	×
		納沙布	8.8	12.7	5.7	70.0	159.9			+2.0	かなり高い	+1.8	+1.9	84	平年並	95	平年並		
		厚床	9.6	14.6	4.6	99.0	170.7	0	×	+1.7	高い	+1.3	+1.5	90	平年並	108	平年並	-3	×
釧路地方	釧路北部	川湯	10.6	17.8	3.9	135.0	198.6	0	×	+1.9	かなり高い	+2.3	+1.4	166	多い	126	多い	-3	×
		弟子屈	10.3	17.0	4.1	154.5	195.7			+1.8	かなり高い	+2.4	+1.0	155	多い	120	多い		
	釧路中部	阿寒湖畔	10.9	17.4	4.1	165.0	211.8	0	×	+2.4	かなり高い	+2.3	+1.8	156	多い	125	多い	-3	×
		標茶	10.8	18.2	4.0	129.0	194.9	0	×	+1.8	かなり高い	+2.6	+0.9	122	多い	121	多い	0	×
		鶴居	11.0	17.8	4.7	155.5	207.5	0	×	+1.6	かなり高い	+2.0	+1.1	127	多い	122	多い	-1	×
		中徹別	11.3	18.6	4.0	176.5	214.2	0	×	+1.7	高い	+2.0	+0.9	127	多い	121	多い	-1	×
		塘路				115.0								110	平年並				
		阿寒				215.0								148	多い				
	釧路南東部	茶内原野				107.0								92	平年並				
		榑町	9.2	14.1	4.7	93.0	175.2			+1.6	高い	+1.6	+1.5	90	平年並	104	平年並		
		太田	10.2	15.4	5.4	105.0	193.1	0	×	+1.9	かなり高い	+1.9	+1.6	91	平年並	112	平年並	-1	×
		知方学	8.4	12.3	5.7	95.5	179.7			+1.2	高い	+1.4	+1.4	97	平年並	100	平年並		
	釧路南西部	鶴丘	9.9	14.9	5.4	142.0		0	×	+1.0	高い	+0.8	+0.8	116	多い			0	×
		二俣				194.0								138	多い				
		白糠	9.5	14.3	4.3	157.0	184.7	0	×	+1.2	高い	+0.9	+1.0	128	多い	107	平年並	0	×
		釧路	10.0	14.1	6.6	123.0	183.5	0	×	+1.4	高い	+1.5	+1.2	106	平年並	103	平年並	0	×
十勝地方	十勝北部	三股				109.0							112	多い					
		小利別				79.0								103	平年並				
		陸別	11.6	19.7	3.4	66.0	213.2	0	×	+1.5	高い	+2.6	0.0	92	平年並	125	多い	-2	×
		ぬかびら源泉郷	10.7	18.2	3.9	188.0	223.2	0	×	+1.8	かなり高い	+2.6	+1.4	145	多い	114	多い	-3	×
		柏倉				152.0								146	多い				
		上蝶湾				83.0								113	平年並				
		上士幌	11.8	18.6	4.9	106.0	232.3	0	×	+1.4	高い	+2.1	+0.3	108	平年並	137	かなり多い	-4	×
		足寄	13.1	20.9	5.7	109.0	234.0			+1.9	かなり高い	+2.7	+0.9	130	多い	133	かなり多い		
	十勝中部	新得	12.9	19.2	6.7	101.0	214.3	0	×	+1.6	高い	+2.0	+1.2	109	平年並	116	多い	-3	×
		鹿追	12.7	19.1	6.6	95.5	221.8			+1.7	高い	+2.2	+1.1	114	平年並	126	多い		
		押帯				110.5								122	多い				
		本別	12.6	20.2	5.6	86.5	231.7	0	×	+1.4	高い	+2.2	+0.5	110	平年並	130	かなり多い	-1	×
		駒場	12.3	18.9	5.7	82.5	225.9			+1.4	高い	+1.5	+1.2	104	平年並	123	多い		
		芽室	12.5	19.7	5.6	82.0	220.0	0	×	+1.3	高い	+2.0	+0.6	99	平年並	121	多い	-1	×
		帯広	12.9	20.1	7.2	59.5	226.8	0	×	+1.3	高い	+1.9	+1.0	70	平年並	120	多い	-1	×
		池田	11.7	19.1	4.6	86.0	228.9			+1.3	高い	+1.9	+0.3	98	平年並	120	多い		
十勝南部	留真				114.5								119	多い					
	浦幌	11.5	17.6	6.0	118.5	213.3	0	×	+1.2	高い	+1.5	+0.9	114	多い	116	多い	-2	×	
	帯広泉	12.3	19.4	5.1	64.5		0	×	+1.5	高い	+2.2	+0.4	83	平年並			-1	×	
	糠内	11.8	19.6	4.4	76.5	227.4			+1.4	高い	+2.2	+0.7	83	平年並	125	多い			
	大津	9.7	14.6	5.6	119.5	185.9			+1.2	高い	+1.7	+1.0	111	多い	107	平年並			
	上札内	11.9	18.1	5.0	69.0	223.3	0	×	+1.9	高い	+2.3	+0.7	67	平年並	122	多い	-4	×	
	更別	12.3	18.8	5.8	80.0	229.0			+1.7	高い	+2.3	+0.8	84	平年並	130	多い			
	大樹	11.4	17.6	5.1	100.0	219.5	0	×	+1.5	高い	+1.8	+1.3	93	平年並	126	多い	-3	×	
広尾	10.9	16.9	6.8	142.5	200.0	0	×	+1.1	高い	+2.3	+1.0	88	平年並	116	多い	-1	×		

(注)  
 1 各欄の空欄(灰色ハッチ): 観測していない、又は、階級区分の平年値がないことを表す。  
 2 当年値欄の「×」: 欠測を表す。  
 3 当年値欄の「|」付き数値: 準正常値であることを表す。  
 4 当年値欄の「|」付き数値: 資料不足値であることを表す。  
 5 平年差(比)欄の「/」: 当年値が欠測、又は平年値がないため、平年差(比)が求められないことを表す。