

釧路・根室・十勝地方 農業気象情報 令和4年12月

釧路地方气象台
令和5年1月5日

気象概況

12月は、冬型の気圧配置で晴れる日が多かったが、低気圧の影響で雪や雨となる日もあった。

月間の平均気温は、「平年並」または平年より「高い」となった。

月間の降水量は、おおむね平年より「多い」または「平年並」となり、別海・小利別・陸別では平年より「かなり多い」となった。

月間の日照時間は、おおむね平年より「かなり多い」または「多い」となり、ぬかびら源泉郷では「平年並」となった。

上旬

- 1日：冬型の気圧配置で、おおむね晴れとなったが、十勝地方ではところどころで一時雪となった。
- 2日：冬型の気圧配置で、おおむね晴れとなった。
- 3日：前線を伴った低気圧が通過し、はじめ晴れで、次第に雨や雪となった。
- 4日：はじめ寒冷前線が通過し、雪や雨で、次第に冬型の気圧配置で、晴れまたは曇りで、ところどころで雪となった。
- 5日：冬型の気圧配置で、おおむね晴れとなった。
- 6日：低気圧を含む気圧の谷の中で、おおむね晴れとなった。
- 7日：低気圧を含む気圧の谷の中で、晴れまたは曇りで、ところどころで雪となった。
- 8日：冬型の気圧配置で、晴れまたは曇りで、ところどころで雪となった。
- 9日：はじめ冬型の気圧配置で、晴れとなり、次第に気圧の谷の中となり、晴れまたは曇りで、ところどころで雪となった。
- 10日：気圧の谷の中で、おおむね晴れで、ところどころで雪となった。

中旬

- 11日：冬型の気圧配置で、晴れまたは曇りで、ところどころで雪となった。
- 12日：高気圧に覆われ、晴れのち曇りで、ところどころで雪となった。
- 13日：前線が通過し、はじめ曇りで、次第に雨や雪となった。
- 14日：低気圧が通過し、曇りまたは晴れで、ところどころで雪や雨となった。
- 15日：冬型の気圧配置で、晴れとなった。
- 16日：冬型の気圧配置で、晴れとなった。
- 17日：はじめ冬型の気圧配置で、晴れとなり、次第に低気圧が接近し、雪となった。
- 18日：はじめ低気圧が通過し、雪となり、次第に冬型の気圧配置で、晴れとなった。
- 19日：冬型の気圧配置で、晴れとなった。
- 20日：冬型の気圧配置で、晴れとなった。

下旬

- 21日： 高気圧の張り出しの中で、おおむね晴れとなった。
- 22日： はじめ高気圧の張り出しの中で、晴れとなり、次第に低気圧が接近し、雪や雨となった。
- 23日： 低気圧が通過し、雪や雨となった。
- 24日： 発達した低気圧の影響で、雪または曇りとなった。
- 25日： 冬型の気圧配置で、曇りまたは晴れで、ところどころで雪や雨となった。
- 26日： 冬型の気圧配置で、曇りまたは晴れで、ところどころで雪や雨となった。
- 27日： 冬型の気圧配置で、おおむね晴れで、ところどころで雪となった。
- 28日： 低気圧を含む気圧の谷の中で、おおむね晴れで、一時雪となった。
- 29日： 低気圧を含む気圧の谷の中で、晴れまたは曇りで、ところどころで雪となった。
- 30日： 冬型の気圧配置で、晴れまたは曇りで、ところどころで雪となった。
- 31日： 気圧の谷の中で、おおむね晴れとなった。

【令和4年12月の気象官署の統計値】

(広尾・根室は特別地域気象観測所)

気象官署	平均気温(°C)				降水量(mm)				日照時間(h)			
	月平均	平年値/差(°C)		階級区分	月合計	平年値/比(%)		階級区分	月合計	平年値/比(%)		階級区分
釧路	-1.1	-1.9	+0.8	高い	71.0	56.6	125	多い	198.0	175.6	113	多い
根室	-0.3	-0.5	+0.2	平年並	76.0	59.0	129	多い	172.5	151.8	114	多い
帯広	-3.4	-3.8	+0.4	平年並	86.5	52.3	165	多い	193.5	172.0	113	多い
広尾	-1.0	-1.3	+0.3	平年並	90.0	91.4	98	平年並	162.7	149.4	109	多い

注1) 平年差(比)は、気象官署、地域気象観測所(アメダス)ともに(1991~2020年まで)30年間の平均値との差(比)を表しています。

注2) 観測値は後日一部修正されることがあります。

注3) 階級区分は、平年値統計期間内の観測値を小さい順にならべ、小さい方から10.0%より下が「かなり低い」、次いで小さい23.3%の範囲が「低い」、大きい方から10.0%より上が「かなり高い」、次いで大きい23.3%の範囲が「高い」、中央の33.3%が「平年並」となります。(「かなり少ない」「少ない」「平年並」「多い」「かなり多い」の場合も同様。)

詳しくは、気象庁ホームページ気象観測統計の解説をご覧ください。

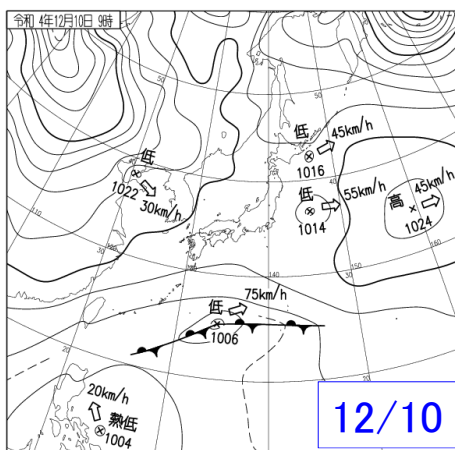
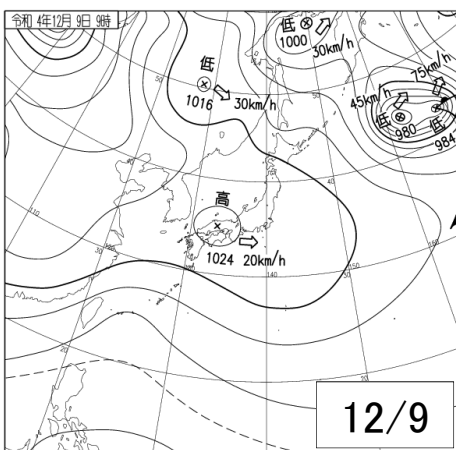
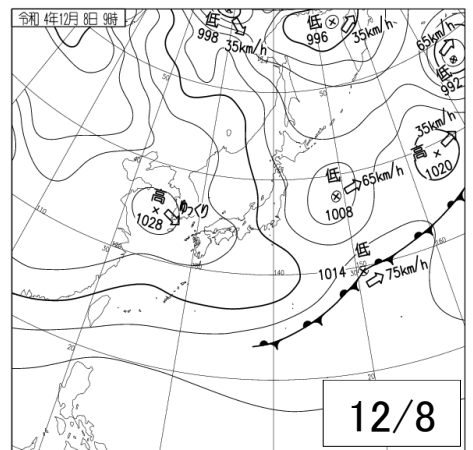
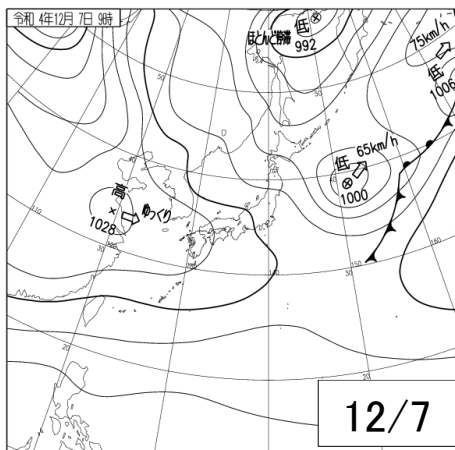
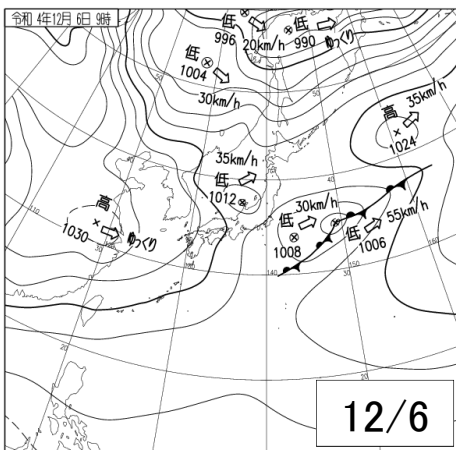
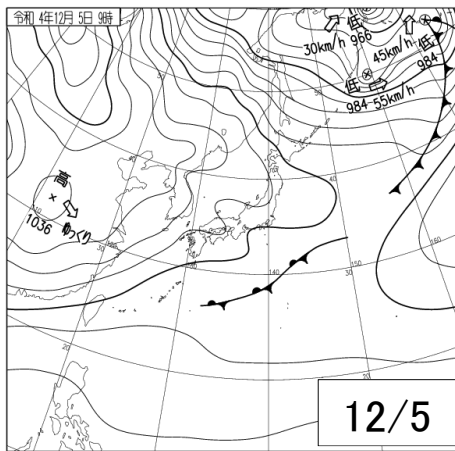
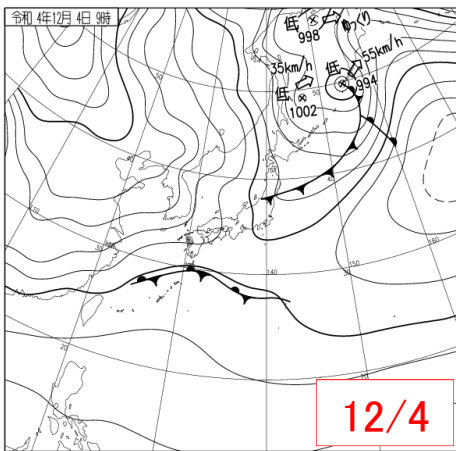
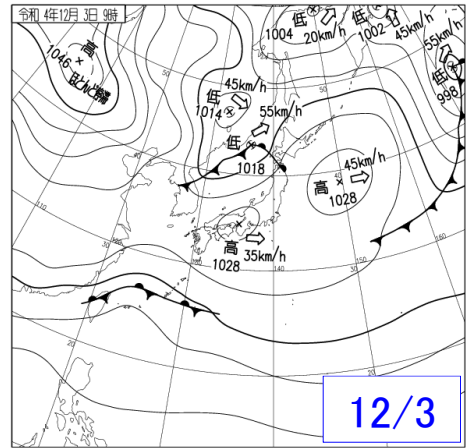
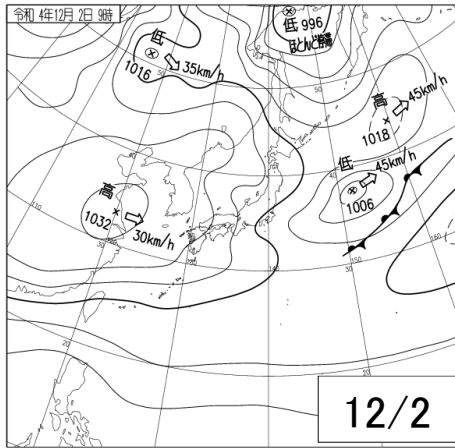
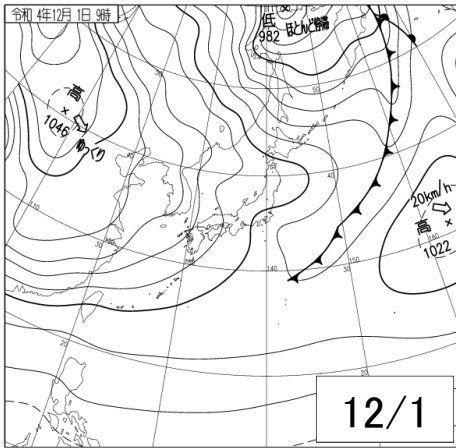
<https://www.data.jma.go.jp/obd/stats/data/kaisetu/index.html>

※ 過去の天気図につきましては、気象庁ホームページでも確認出来ますので参照願います。

<https://www.data.jma.go.jp/fcd/yoho/wxchart/quickmonthly.html>

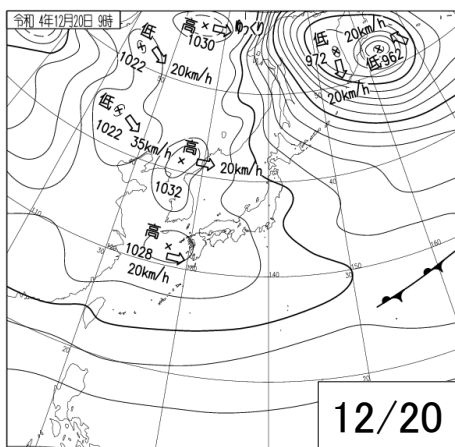
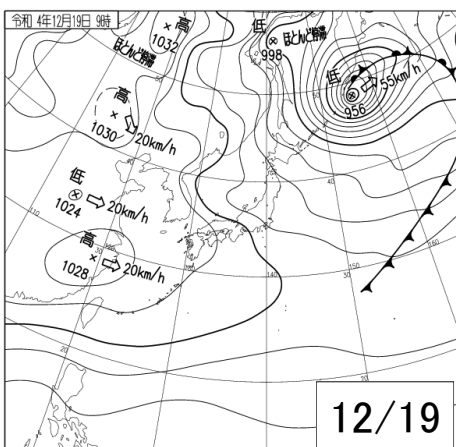
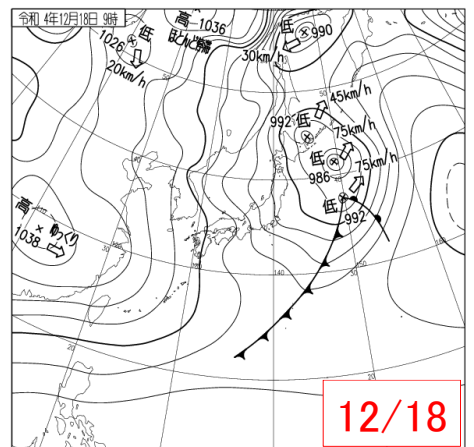
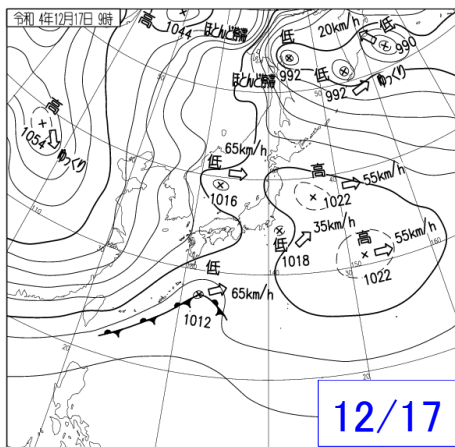
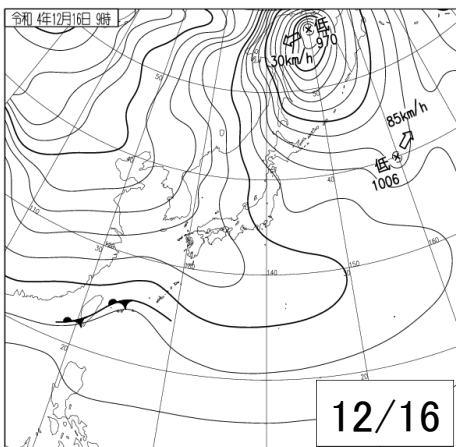
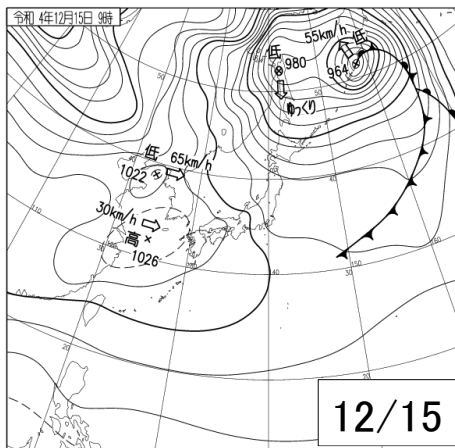
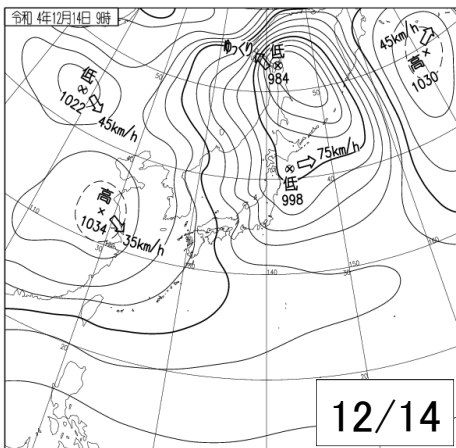
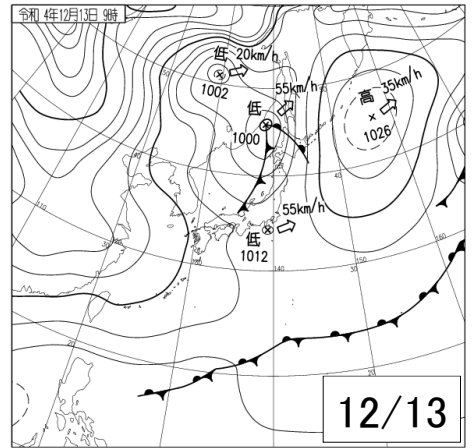
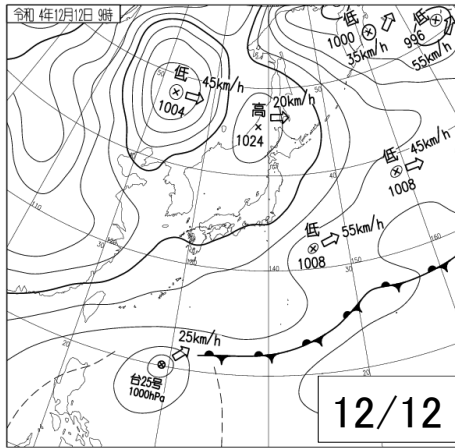
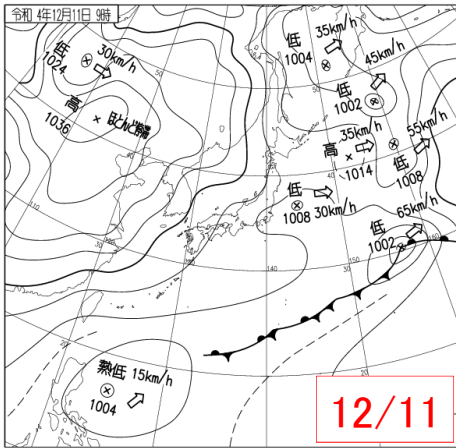
令和4年(2022年)

12月1日から10日の天気図 (午前9時)



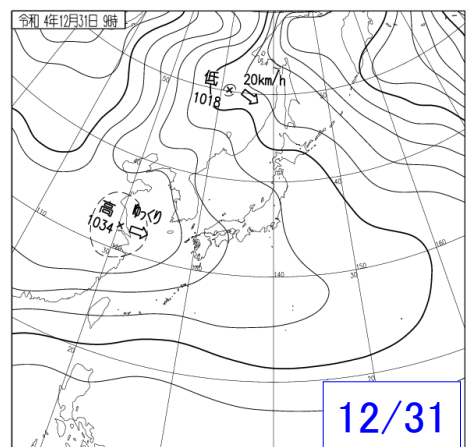
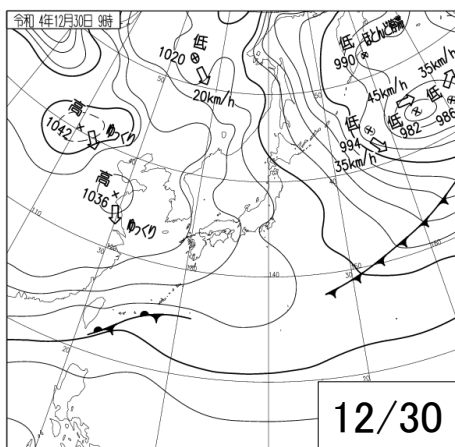
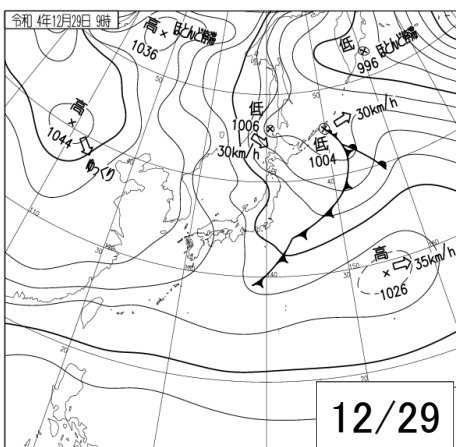
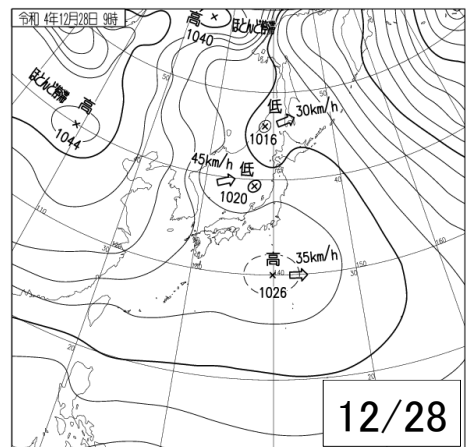
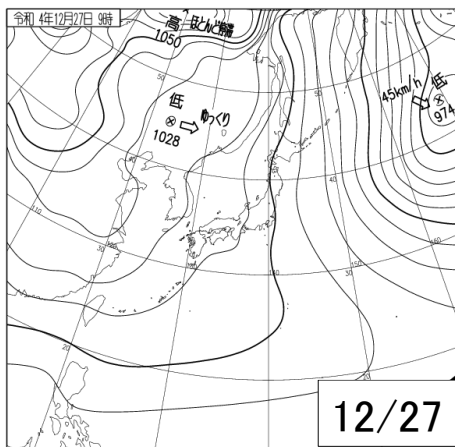
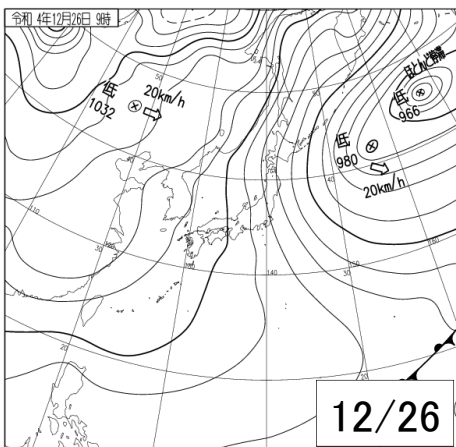
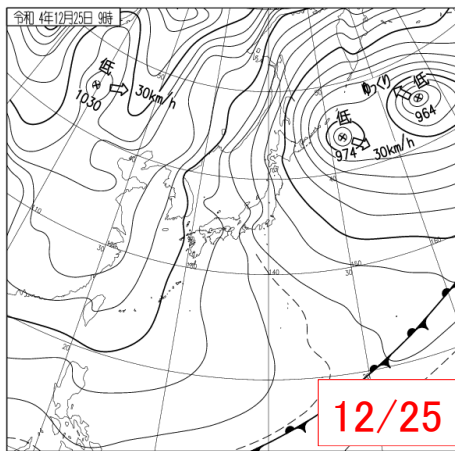
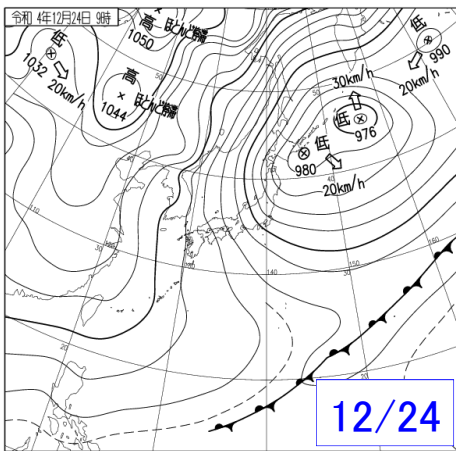
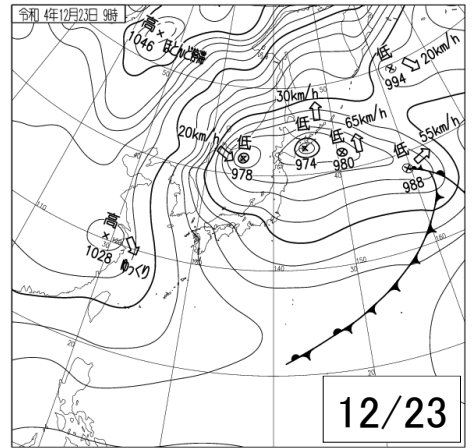
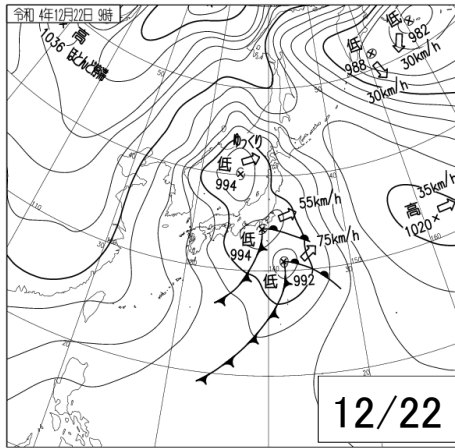
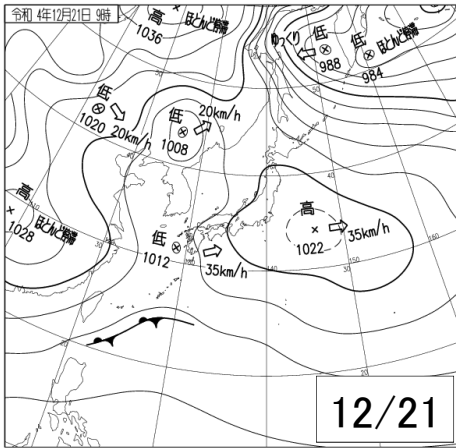
令和4年(2022年)

12月11日から20日の天気図 (午前9時)



令和4年(2022年)

12月21日から31日の天気図 (午前9時)

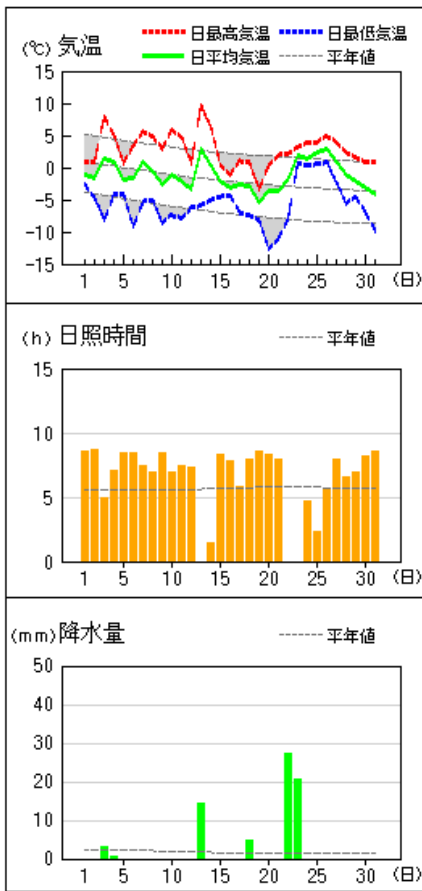


令和4年（2022年）12月 気象経過図（気象官署）

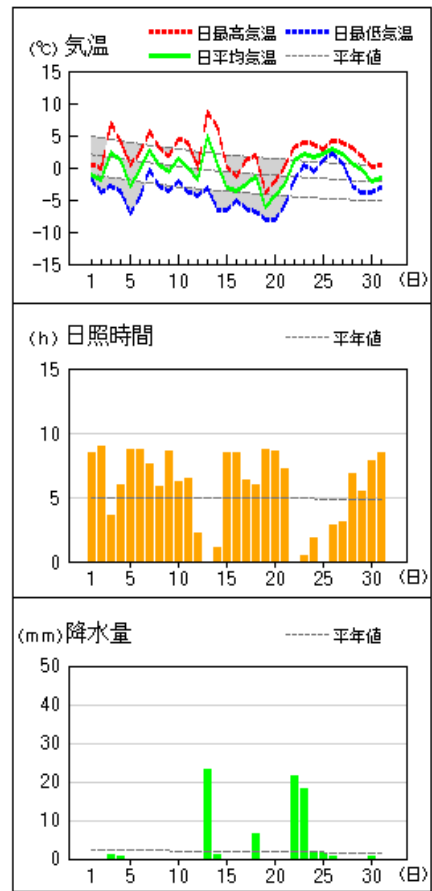
（根室・広尾は特別地域気象観測所）

地上気象 気象経過図：2022年12月01日-2022年12月31日

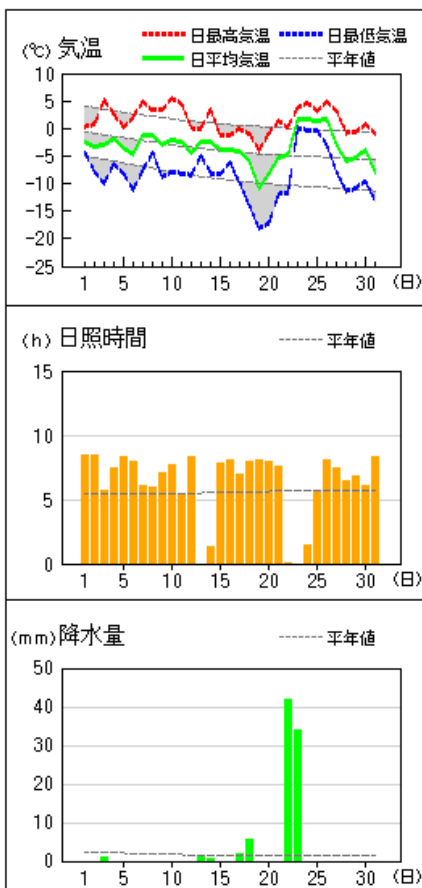
釧路



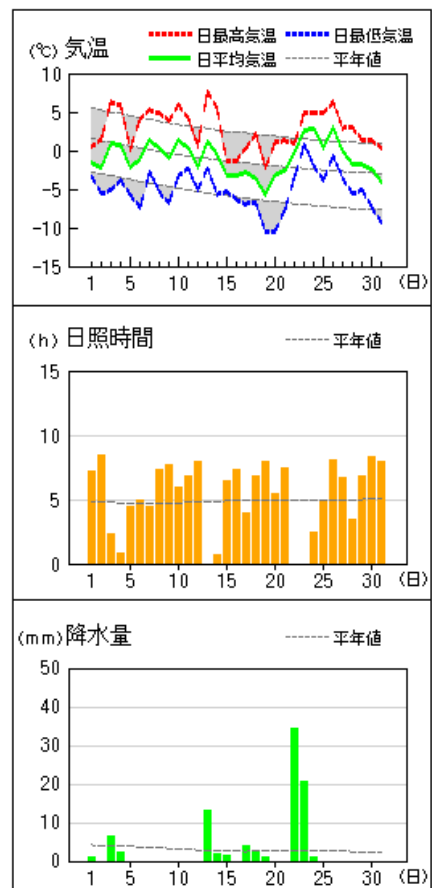
根室



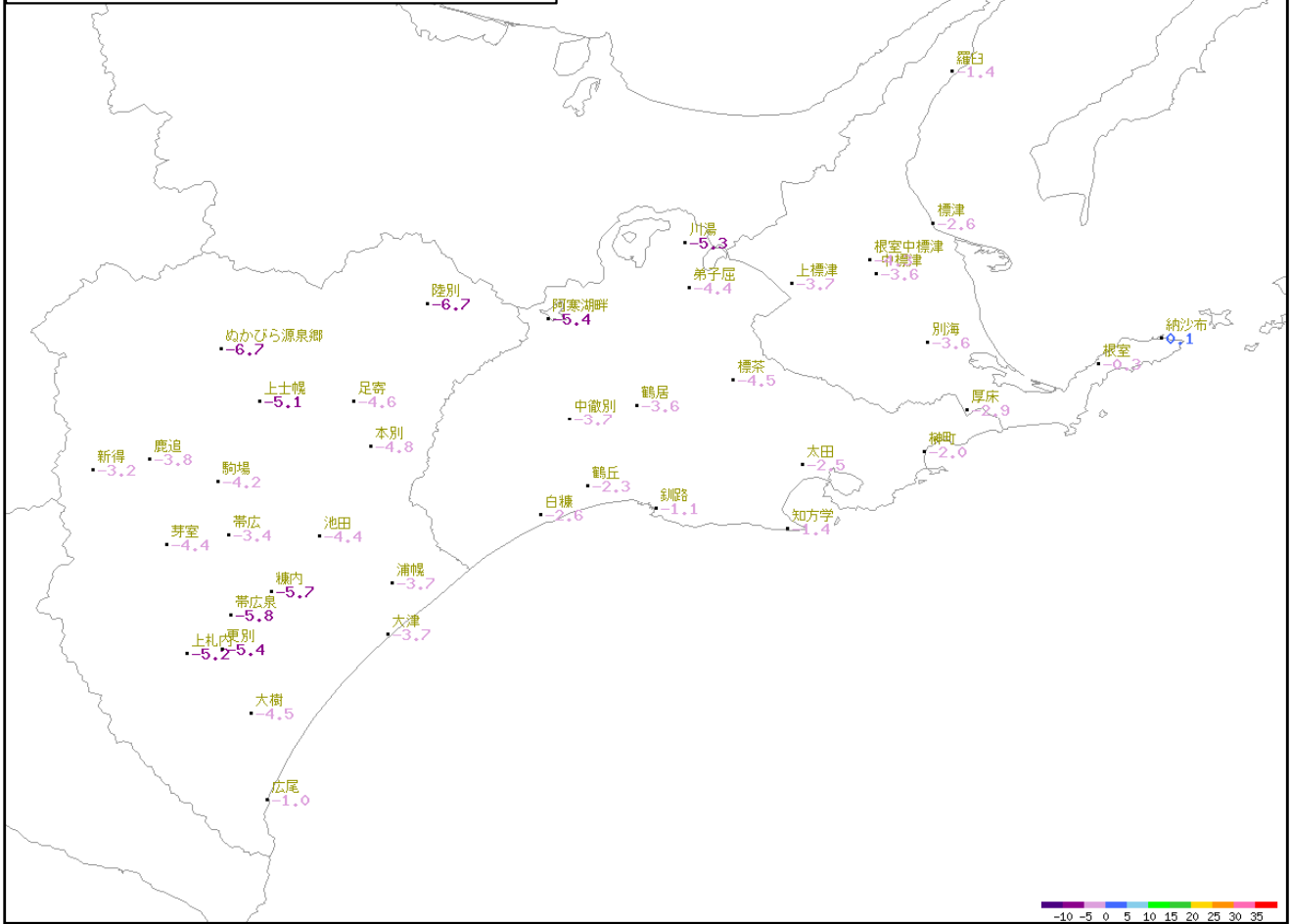
帯広



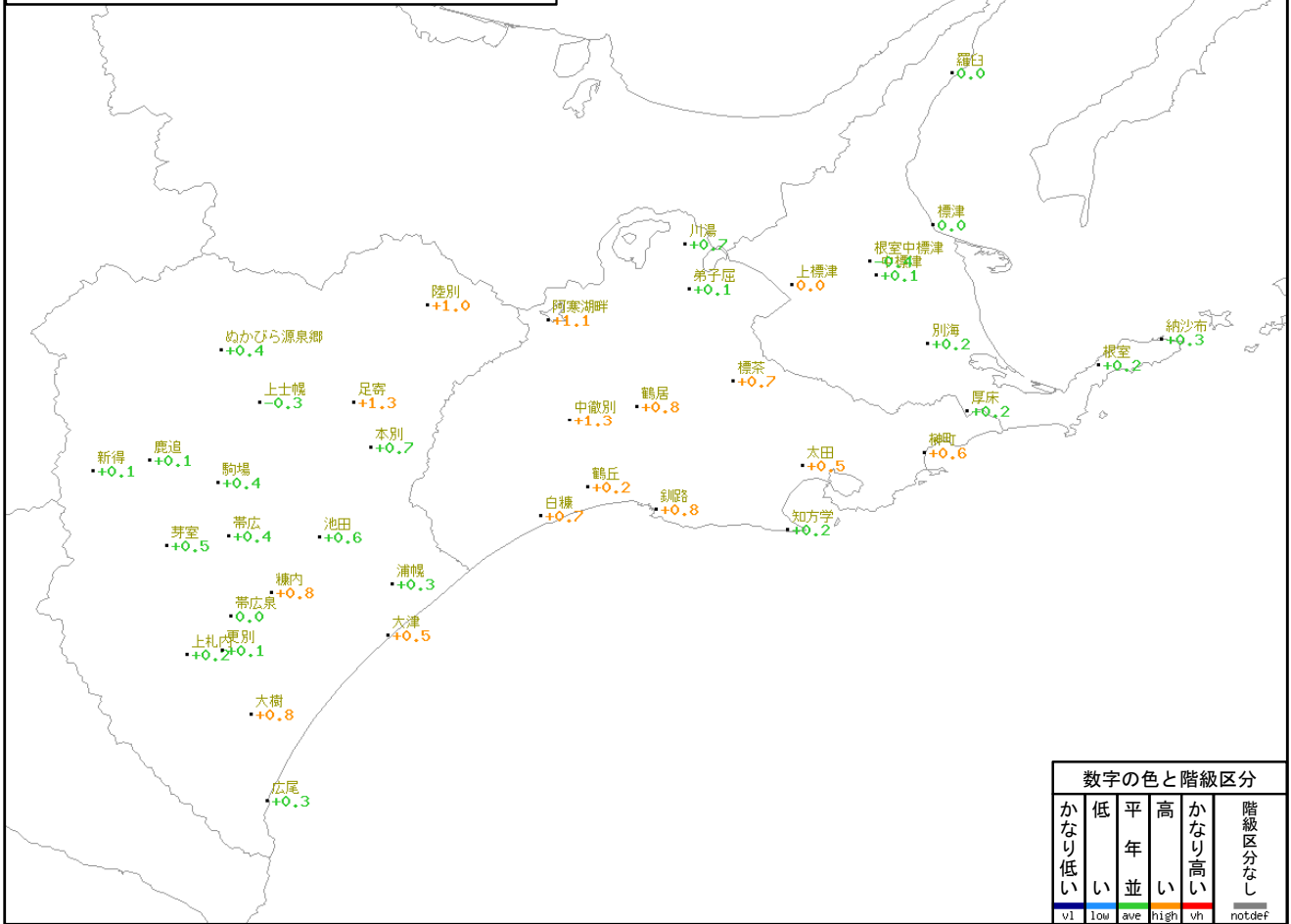
広尾



アメダス月別値 2022年12月
平均気温(°C)

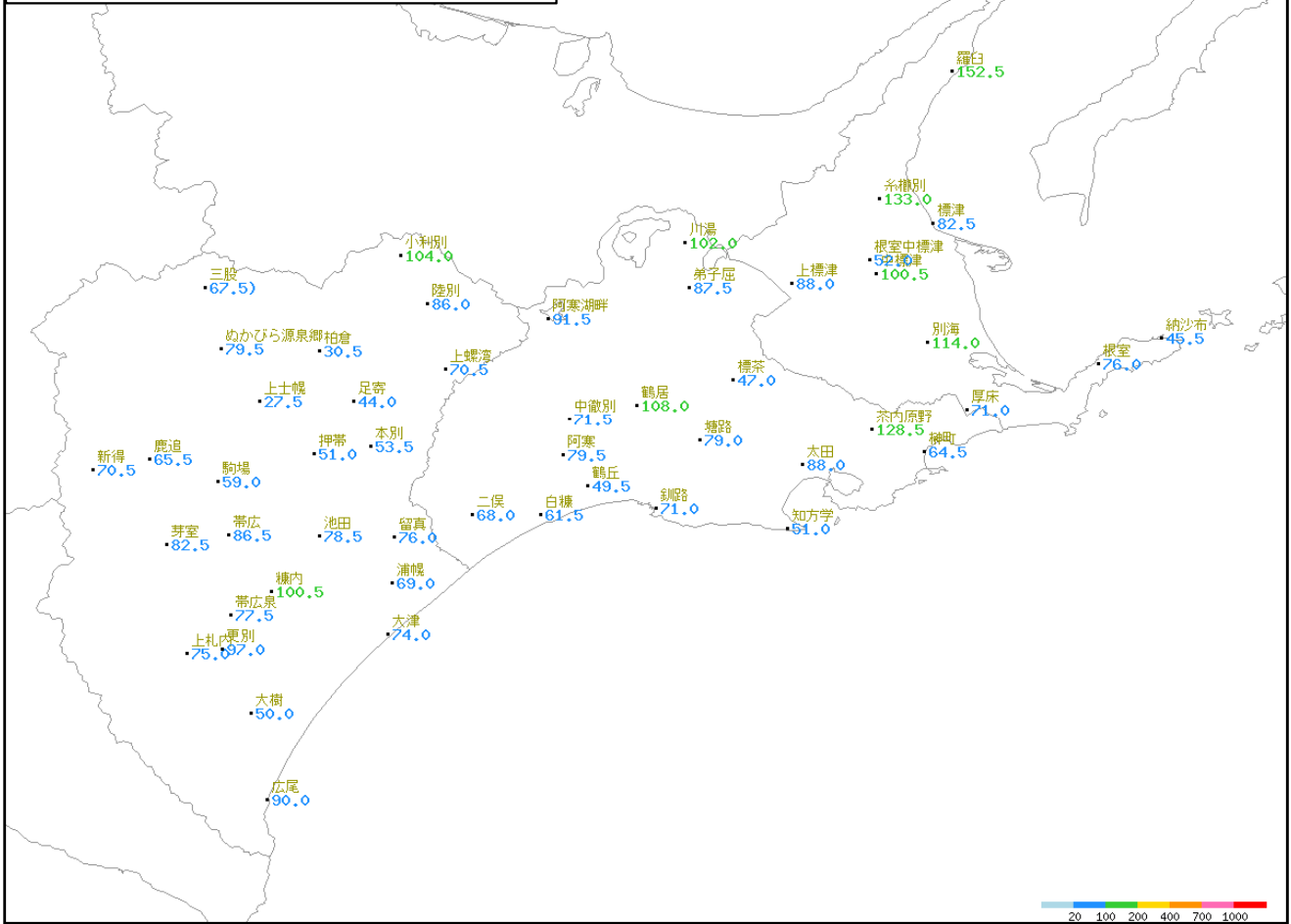


アメダス月別値 2022年12月
平均気温平年差(°C)

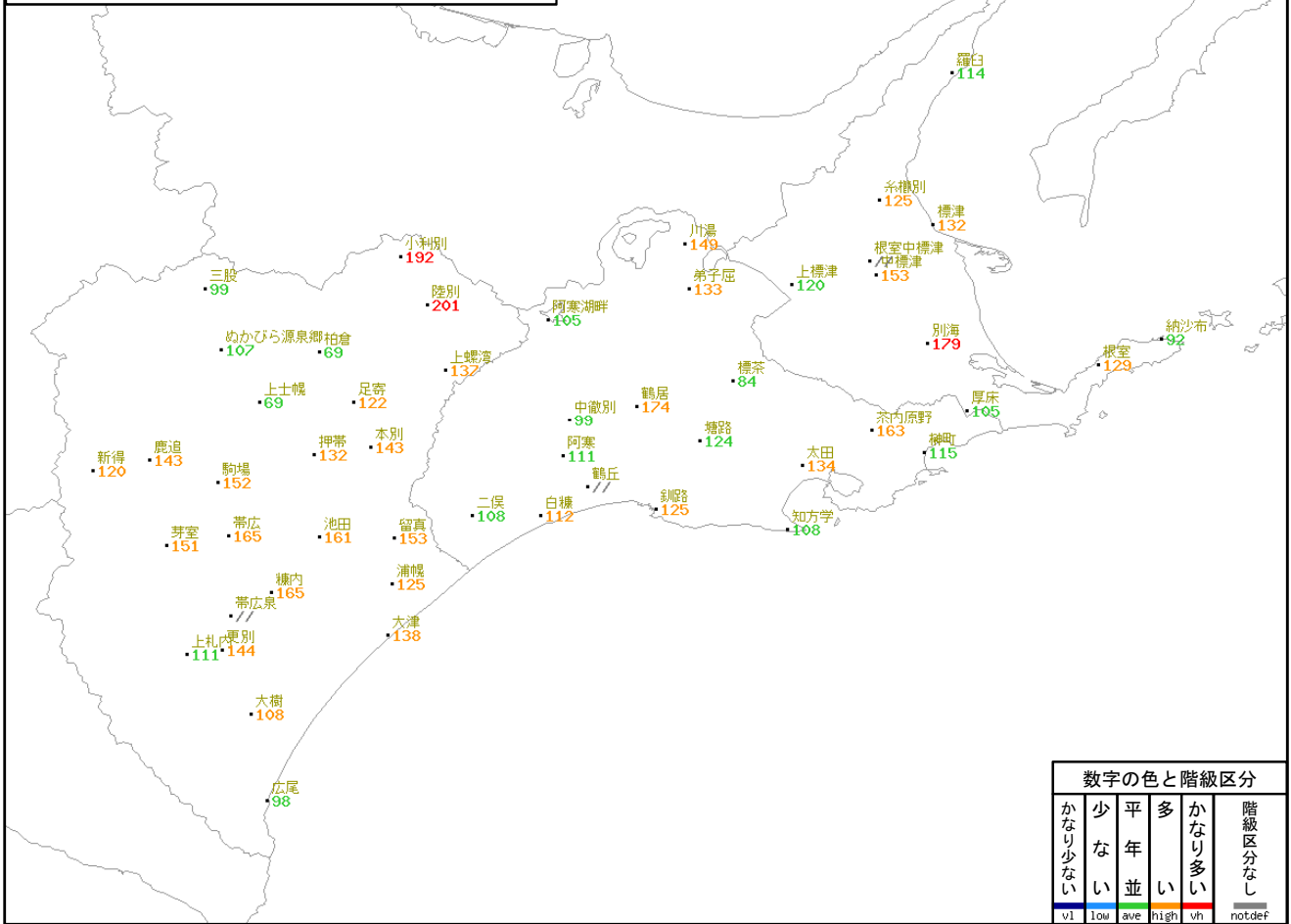


数字の色と階級区分				
かなり低い	低い	平均並	高い	かなり高い
vl	low	ave	high	vh
				階級区分なし
				notdef

アメダス月別値 2022年12月
降水量(mm)

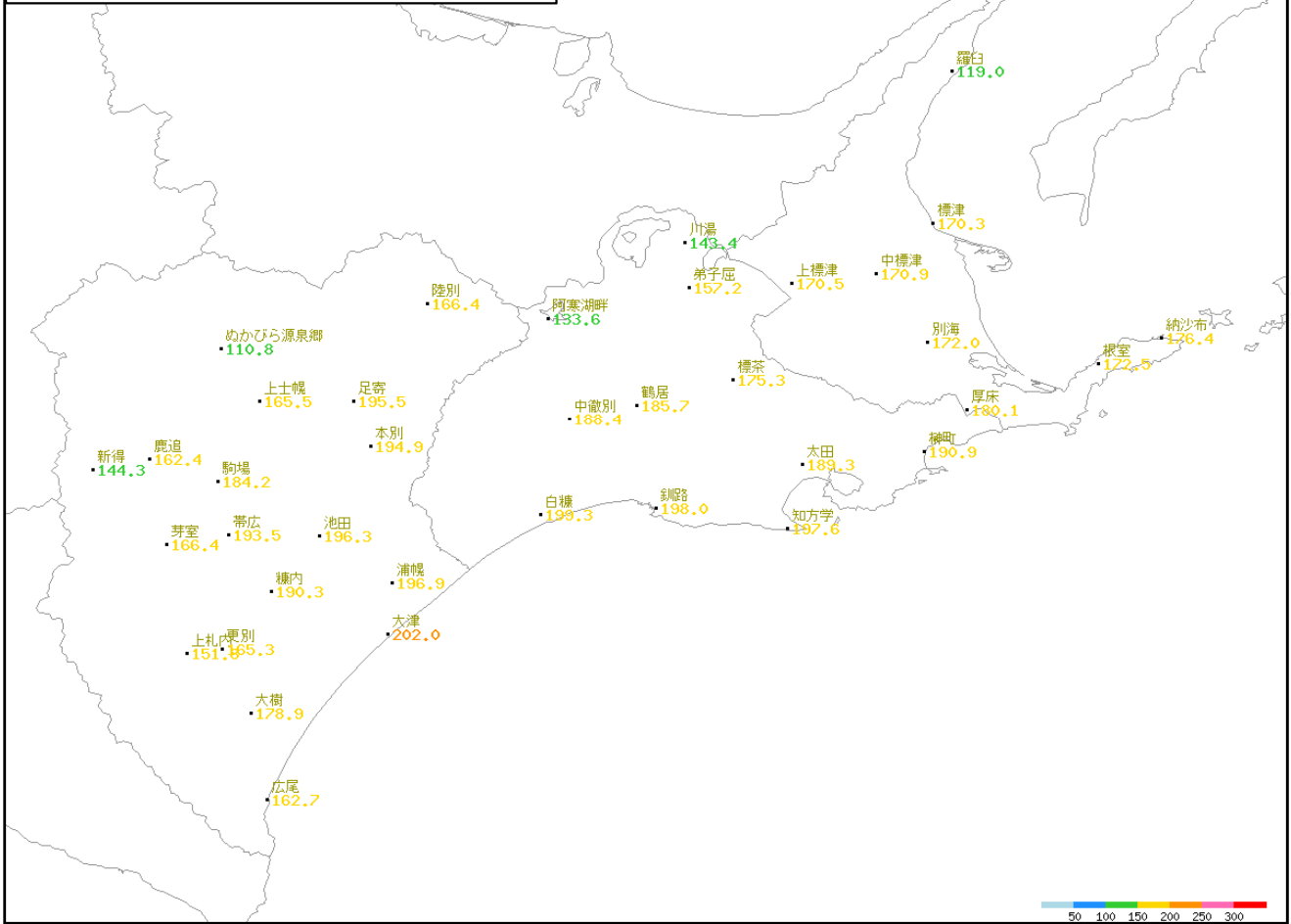


アメダス月別値 2022年12月
降水量平年比(%)

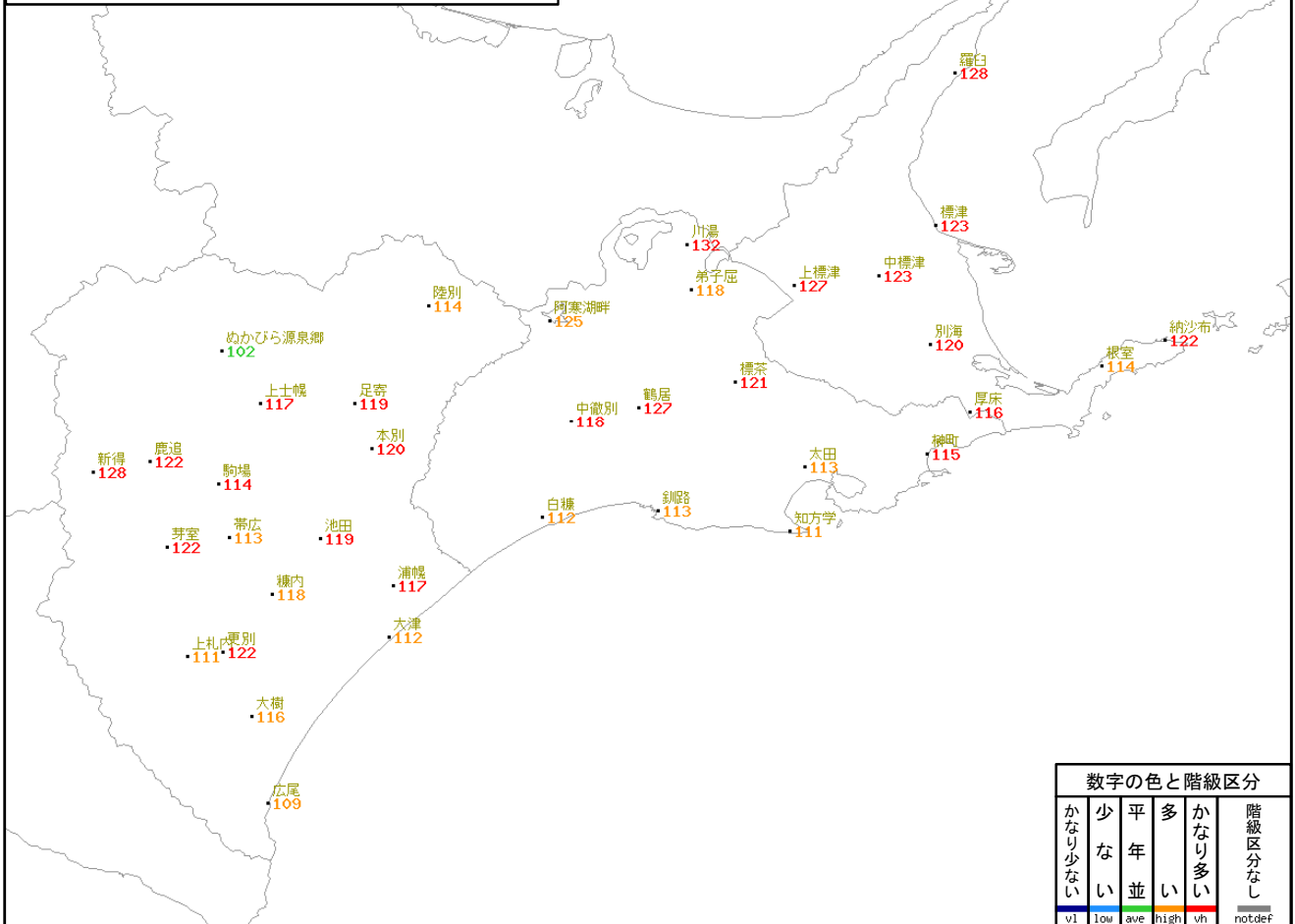


数字の色と階級区分				
かなり少ない	少ない	平年並	多い	かなり多い
vl	low	ave	high	vh
階級区分なし				
notdef				

アメダス月別値 2022年12月
日照時間(h)



アメダス月別値 2022年12月
日照時間平年比(%)



数字の色と階級区分				
かなり少ない	少ない	平年並	多い	かなり多い
vl	low	ave	high	vh
階級区分なし				
notdef				

アメダス旬集計値表

2022年12月上旬（1日～10日）

一次細分 区域名	市町村等を まとめた 区域名	観測所名	当 年 値						平 年 差 ・ 平 年 比										
			気 温			降水量	日照時間	積雪差 合計 (降雪量)	12月10日 最深積雪	気 温 (平 年 差)			降水量(平年比)		日照時間(平年比)		積雪差 合計 (平年差)	12月10日 最深積雪 (平年差)	
			平均気温	最高気温 の平均	最低気温 の平均					平均 階級区分	最高気温 の平均	最低気温 の平均	階級区分	階級区分	階級区分				
根室地方	根室北部	羅臼	-1.8	1.8	-5.6	4.5	51.9	2	0	-1.6	低い	-1.1	-2.3	9	かなり少ない	158	かなり多い	-27	-10
		糸櫛別				1.5								4	かなり少ない				
		標津	-3.0	2.3	-8.4	1.0	66.5			-2.1	低い	-0.8	-2.6	4	かなり少ない	153	かなり多い		
		上標津	-3.9	1.7	-9.9	0.5	65.9			-1.7	低い	-0.6	-2.3	2	かなり少ない	150	かなり多い		
		中標津	-3.9	2.5	-10.0	1.5	67.5	0	0	-1.9	低い	-0.3	-2.5	6	少ない	152	かなり多い	-17	-8
	根室中標津	-4.7	2.8	-11.8	1.0		0	0	-2.4	かなり低い	-0.3	-2.5	//				-15	-8	
	根室中部	別海	-3.8	3.3	-10.3	4.0	69.5	0	0	-1.8	低い	-0.1	-2.3	15	少ない	150	かなり多い	-15	-7
	根室南部	根室	0.1	2.9	-3.3	1.5	72.5	0	0	-0.9	低い	-0.9	-1.2	6	少ない	149	かなり多い	-5	-2
		納沙布	0.3	3.3	-3.4	5.0	72.7			-1.0	低い	-0.7	-1.5	25	少ない	156	かなり多い		
		厚床	-2.7	2.7	-8.5	5.0	70.5	0	0	-1.3	低い	-0.8	-1.7	18	少ない	146	かなり多い	-14	-5
釧路地方	釧路北部	川湯	-5.6	1.0	-12.6	0.5	58.2	2	0	-1.7	低い	-0.8	-2.1	2	少ない	165	かなり多い	-24	-13
		弟子屈	-4.5	1.7	-10.9	0.0	65.7			-1.6	低い	+0.1	-2.8	0	かなり少ない	155	かなり多い		
	釧路中部	阿寒湖畔	-5.0	-0.6	-10.3	0.0	62.0	1	0	-0.6	平年並	-0.9	-0.6	0	かなり少ない	172	かなり多い	-35	-17
		標茶	-5.3	2.7	-12.3	1.5	71.8	0	0	-2.1	低い	-0.4	-2.6	6	少ない	156	かなり多い	-17	-6
		鶴居	-4.3	2.9	-11.3	1.5	73.0	0	0	-1.7	低い	-0.5	-2.6	6	少ない	158	かなり多い	-12	-5
		中徹別	-4.2	3.0	-11.5	1.0	73.2	0	0	-1.1	低い	-0.3	-1.9	3	少ない	146	かなり多い	-15	-7
		塘路				2.5								10	少ない				
		阿寒				3.0								10	少ない				
	釧路南東部	茶内原野				5.0								16	少ない				
		榑町	-2.2	3.3	-8.2	4.0	73.7			-1.3	低い	-0.7	-1.8	17	少ない	141	かなり多い		
		太田	-2.1	2.7	-7.2	5.0	73.7	0	0	-0.8	平年並	-0.4	-1.3	18	少ない	140	かなり多い	-15	-6
		知方学	-0.5	2.9	-4.5	2.5	73.6			-0.5	平年並	-0.2	-1.1	13	少ない	131	かなり多い		
		鶴丘	-1.8	2.8	-7.6	3.0		0	0	-1.0	平年並	-0.6	-1.6	//				-9	-5
	釧路南西部	二俣				2.5								9	少ない				
		白糠	-2.7	3.2	-9.0	3.0	78.9	0	0	-1.2	低い	-0.7	-1.5	13	少ない	142	かなり多い	-11	-4
		釧路	-0.7	3.8	-5.9	3.5	76.0	0	0	-0.6	平年並	-0.3	-0.8	15	少ない	137	かなり多い	-8	-3
十勝地方	十勝北部	三股			3.5								11	少ない					
		小利別				1.0								5	かなり少ない				
		陸別	-7.0	0.5	-14.3	1.5	71.3	1	0	-1.8	低い	-1.0	-2.5	8	少ない	156	かなり多い	-20	-11
		ぬかびら源泉郷	-5.7	-2.0	-10.0	6.5	41.2	16	6	-0.6	平年並	-1.6	0.0	20	少ない	117	多い	-15	-17
		柏倉				2.5								13	少ない				
		上蝶湾				0.0								0	かなり少ない				
		上土幌	-4.8	-0.3	-10.7	1.5	64.5	5	0	-1.7	低い	-1.4	-2.8	9	少ない	145	かなり多い	-12	-8
	足寄	-4.2	2.4	-10.2	0.5	78.4			-0.7	平年並	-0.1	-0.7	3	少ない	148	かなり多い			
	新得	-3.1	0.7	-7.2	6.0	53.4	13	4	-1.3	低い	-1.0	-1.7	27	少ない	150	かなり多い	-13	-7	
	鹿追	-3.5	0.5	-7.7	3.5	62.8			-1.3	低い	-0.9	-1.6	19	少ない	150	かなり多い			
	十勝中部	押帯				0.0								0	かなり少ない				
		本別	-4.3	2.5	-10.5	0.0	76.2	0	0	-1.2	低い	0.0	-1.8	0	かなり少ない	151	かなり多い	-18	-8
		駒場	-3.7	1.3	-9.5	0.0	71.9			-1.1	低い	-0.7	-1.5	0	かなり少ない	142	かなり多い		
		芽室	-3.6	1.3	-9.5	1.0	64.8	2	0	-0.8	平年並	-0.9	-0.8	5	少ない	148	かなり多い	-21	-13
		帯広	-2.6	2.8	-7.7	1.0	73.3	0	0	-0.8	低い	0.0	-1.2	5	少ない	134	かなり多い	-14	-12
		池田	-3.8	2.9	-10.7	0.0	77.9			-0.9	低い	+0.4	-1.9	0	かなり少ない	148	かなり多い		
留真					1.0								5	少ない					
浦幌		-3.6	3.1	-9.4	1.5	78.5	0	0	-1.5	低い	-0.3	-2.1	6	少ない	148	かなり多い	-12	-5	
帯広泉		-4.8	1.7	-12.1	2.5		1	1	-1.3	低い	-0.2	-2.3	//				-17	-13	
糠内		-4.7	2.9	-11.4	1.0	74.9			-0.6	平年並	+0.4	-0.8	4	少ない	148	かなり多い			
大津	-3.2	3.9	-8.9	3.5	79.9			-0.9	低い	+0.5	-1.4	16	少ない	142	かなり多い				
十勝南部	上札内	-4.4	0.5	-10.8	5.0	52.9		3	-0.9	低い	-0.9	-1.7	19	少ない	123	多い	-23	-13	
	更別	-4.8	0.8	-11.5	3.5	65.3			-1.4	低い	-0.9	-2.6	14	少ない	152	かなり多い			
	大樹	-3.5	2.7	-10.1	4.5	69.5	0	0	-0.5	平年並	-0.3	-0.6	24	少ない	144	かなり多い	-31	-12	
	広尾	-0.3	3.8	-4.9	10.0	53.4	1	0	-0.8	平年並	-0.7	-0.9	27	少ない	115	多い	-13	-8	

(注)
 1 各欄の空欄(灰色ハッチ): 観測していない、又は、階級区分の平年値がないことを表す。
 2 当年値欄の「×」: 欠測を表す。
 3 当年値欄の「f」付き数値: 準正常値であることを表す。
 4 当年値欄の「f」付き数値: 資料不足値であることを表す。
 5 平年差(比)欄の「//」: 当年値が欠測、又は平年値がないため、平年差(比)が求められないことを表す。

アメダス旬集計値表

2022年12月中旬（11日～20日）

一次細分 区域名	市町村等を まとめた 区域名	観測所名	当 年 値						平 年 差 ・ 平 年 比											
			気 温			降水量	日照時間	積雪差 合計 (降雪量)	12月20日 最深積雪	気 温 (平 年 差)			降水量(平年比)		日照時間(平年比)		積雪差 合計 (平年差)	12月20日 最深積雪 (平年差)		
			平均気温	最高気温 の平均	最低気温 の平均					平均 階級区分	最高気温 の平均	最低気温 の平均	階級区分	階級区分	階級区分					
根室地方	根室北部	羅臼	-2.6	0.6	-6.1	44.0	41.7	37	15	-1.1	低い	-0.7	-1.4	125	多い	130	多い	0	-1	
		糸櫛別				29.0								104	平年並					
		標津	-4.1	1.0	-10.2	19.0	61.8				-1.1	低い	0.0	-2.0	117	多い	135	かなり多い		
		上標津	-5.1	-0.1	-11.9	17.5	60.2				-1.3	低い	-0.4	-2.7	86	平年並	138	かなり多い		
		中標津	-4.9	0.6	-11.5	15.5	58.6	4	3	-0.8	低い	-0.2	-1.4	90	平年並	127	かなり多い	-24	-12	
	根室中標津	-5.6	0.5	-12.8	16.5		10	2	-1.5	低い	-0.5	-1.7	//					-6	-12	
	根室中部	別海	-4.8	1.2	-11.8	12.0	60.1	8	8	-0.6	平年並	-0.1	-1.2	69	平年並	130	かなり多い	-14	-4	
	根室南部	根室	-1.7	1.5	-5.9	30.5	56.1	7	4	-0.9	低い	-0.4	-2.0	182	多い	111	平年並	-3	0	
		納沙布	-1.2	2.0	-5.5	36.5	58.4				-0.8	平年並	-0.2	-1.9	250	多い	122	多い		
		厚床	-4.4	0.8	-10.8	16.5	61.9	14	11	-1.0	平年並	-0.7	-2.0	86	平年並	124	多い	-7	+2	
川湯		-6.5	-0.4	-13.2	16.5	53.4	5	2	-0.1	平年並	-0.1	+0.3	95	平年並	150	かなり多い	-25	-20		
弟子屈		-5.8	-0.3	-12.1	18.0	55.4				-0.9	平年並	+0.2	-1.9	102	平年並	126	かなり多い			
釧路地方	釧路中部	阿寒湖畔	-6.6	-2.0	-11.2	15.5	45.5	5	3	+0.2	平年並	-0.2	+1.0	70	平年並	136	多い	-37	-26	
		標茶	-5.5	1.0	-12.6	15.0	63.8	6	4	+0.1	平年並	0.0	-0.2	112	平年並	136	かなり多い	-18	-8	
		鶴居	-4.5	1.5	-10.6	25.5	65.7	5	4	+0.2	平年並	0.0	+0.4	147	多い	139	かなり多い	-17	-6	
		中徹別	-4.6	1.5	-10.7	18.0	65.4	9	4	+0.7	高い	+0.2	+1.2	102	平年並	126	多い	-14	-10	
		塘路				15.5								89	平年並					
	阿寒				20.0								116	平年並						
	釧路南東部	茶内原野				13.0								58	平年並					
		榑町	-3.2	1.4	-8.8	14.5	64.1				-0.4	平年並	-0.5	-0.5	90	平年並	120	多い		
		太田	-3.8	0.9	-8.9	12.5	64.8	9	9	-0.5	平年並	-0.2	-0.9	69	平年並	119	多い	-16	-2	
		知方学	-2.6	0.6	-6.2	7.5	65.4				-0.8	平年並	-0.6	-1.1	58	平年並	114	多い		
鶴丘		-3.5	0.9	-8.4	25.0		11	7	-0.9	低い	-0.7	-1.1	//				+2	-1		
釧路南西部	二俣				11.0								66	平年並						
	白糠	-3.6	1.5	-9.8	12.0	65.6	6	4	0.0	平年並	-0.5	-0.2	90	平年並	113	多い	-10	-4		
	釧路	-2.1	2.0	-6.9	19.5	63.0	7	0	0.0	平年並	-0.2	+0.2	129	多い	111	平年並	-1	-4		
十勝地方	十勝北部	三股				8.0							54	平年並						
		小利別				6.5								41	平年並					
		陸別	-7.9	-0.7	-14.8	4.0	56.8	2	1	+0.2	平年並	-0.1	+0.4	33	平年並	121	多い	-28	-18	
		ぬかびら源泉郷	-7.9	-3.7	-11.7	10.0	34.9	23	16	-0.5	平年並	-1.5	+1.0	50	少ない	103	平年並	-13	-17	
		柏倉				4.0								34	少ない					
		上螺湾				2.5								18	少ない					
		上士幌	-6.2	-1.8	-10.7	3.0	58.8	6	2	-1.0	平年並	-1.0	-0.4	27	少ない	128	多い	-21	-11	
		足寄	-5.8	0.2	-11.2	3.5	66.4				+0.4	平年並	-0.3	+1.1	38	少ない	126	多い		
	新得	-4.7	-1.1	-7.8	10.0	52.9	28	13	-1.0	低い	-1.0	-0.1	56	少ない	145	かなり多い	-10	-7		
	鹿追	-5.4	-1.1	-9.6	8.0	57.1				-1.1	低い	-0.6	-0.9	61	平年並	131	かなり多い			
	十勝中部	押帯				5.0								52	平年並					
		本別	-5.9	-0.3	-12.1	2.5	66.7	5	2	0.0	平年並	-0.6	-0.1	27	少ない	127	かなり多い	-17	-12	
		駒場	-5.3	-0.7	-11.7	8.0	62.7				-0.3	平年並	-0.6	-0.4	75	平年並	122	多い		
		芽室	-5.4	-0.4	-11.3	9.5	57.2	15	7	0.0	平年並	-0.4	+0.6	60	平年並	129	かなり多い	-19	-15	
		帯広	-4.9	-0.1	-10.4	9.5	62.1	14	8	-0.7	低い	-0.7	-1.0	67	平年並	112	多い	-4	-12	
池田		-6.1	-0.5	-12.6	9.0	64.0				-0.7	低い	-0.7	-0.9	73	平年並	119	多い			
留真					5.5								45	平年並						
浦幌		-5.3	0.1	-11.4	8.0	63.5	6	3	-0.9	低い	-1.1	-1.5	55	平年並	117	多い	-13	-7		
帯広泉		-7.1	-1.2	-14.8	13.5		21	12	-0.7	平年並	-0.7	-1.6	//				-1	-12		
糠内		-7.3	-0.3	-14.8	9.5	59.8				-0.3	平年並	-0.5	-0.6	59	平年並	114	多い			
十勝南部	大津	-5.3	0.9	-11.3	7.0	63.9				-0.7	低い	-0.2	-1.2	47	平年並	109	平年並			
	上札内	-6.4	-1.5	-12.7	18.5	55.6	41	13	-0.6	平年並	-0.9	-0.9	105	平年並	126	かなり多い	-4	-13		
	更別	-6.7	-1.2	-12.9	17.5	54.3				-0.8	平年並	-0.7	-1.1	97	平年並	123	かなり多い			
	大樹	-5.8	0.2	-12.4	8.0	58.9	14	7	0.0	平年並	-0.4	+0.3	72	平年並	116	多い	-26	-15		
	広尾	-2.3	1.6	-6.2	24.0	53.4	19	10	-0.8	平年並	-0.7	-0.2	101	平年並	110	多い	0	-5		

(注)
 1 各欄の空欄(灰色ハッチ): 観測していない、又は、階級区分の平年値がないことを表す。
 2 当年値欄の「×」: 欠測を表す。
 3 当年値欄の「f」付き数値: 準正常値であることを表す。
 4 当年値欄の「f」付き数値: 資料不足値であることを表す。
 5 平年差(比)欄の「//」: 当年値が欠測、又は平年値がないため、平年差(比)が求められないことを表す。

アメダス旬集計値表

2022年12月下旬 (21日～31日)

一次細分 区域名	市町村等を まとめた 区域名	観測所名	当 年 値						平 年 差 ・ 平 年 比										
			気 温			降水量	日照時間	積雪差 合計 (降雪量)	12月31日 最深積雪	気 温 (平 年 差)			降水量(平年比)		日照時間(平年比)		積雪差 合計 (平年差)	12月31日 最深積雪 (平年差)	
			平均気温	最高気温 の平均	最低気温 の平均					平均 階級区分	最高気温 の平均	最低気温 の平均	階級区分	階級区分	階級区分				
根室地方	根室北部	羅臼	0.0	2.4	-2.4	104.0	25.4	28	24	+2.4	かなり高い	+2.3	+2.9	223	かなり多い	90	少ない	-21	-3
		糸櫛別				102.5								260	かなり多い				
		標津	-1.0	2.1	-4.6	62.5	42.0			+2.6	かなり高い	+2.0	+4.3	295	かなり多い	87	少ない		
		上標津	-2.3	0.7	-5.6	70.0	44.4			+2.7	かなり高い	+1.8	+4.6	317	かなり多い	94	平年並		
		中標津	-2.3	1.7	-7.2	83.5	44.8	42	29	+2.6	かなり高い	+1.9	+3.8	376	かなり多い	91	少ない	+6	+7
	根室中部	根室中標津	-2.7	1.4	-8.1	34.5		49	33	+2.5	かなり高い	+1.7	+4.1	//				+27	+14
		別海	-2.3	2.3	-7.1	98.0	42.4	25	21	+2.8	かなり高い	+2.1	+4.5	497	かなり多い	82	少ない	-4	+3
	根室南部	根室	0.6	2.5	-1.6	44.0	43.9	7	0	+2.4	かなり高い	+1.7	+3.2	235	多い	83	少ない	-7	-6
		納沙布	1.2	3.2	-0.9	4.0	45.3			+2.6	かなり高い	+2.2	+3.5	27	少ない	90	少ない		
		厚床	-1.8	1.8	-5.3	49.5	47.7	14	10	+2.5	かなり高い	+1.4	+4.7	246	かなり多い	85	少ない	-15	-4
釧路地方	釧路北部	川湯	-4.0	0.1	-8.1	85.0	31.8	48	34	+3.5	かなり高い	+1.4	+7.0	385	かなり多い	85	少ない	+4	0
		弟子屈	-3.1	0.0	-7.0	69.5	36.1			+2.6	かなり高い	+1.5	+4.2	319	かなり多い	77	少ない		
	釧路中部	阿寒湖畔	-4.7	-1.1	-8.0	76.0	26.1	72	56	+3.3	かなり高い	+1.5	+6.1	248	かなり多い	70	少ない	+26	+14
		標茶	-2.9	1.4	-7.1	30.5	39.7	21	12	+3.7	かなり高い	+1.4	+6.9	166	多い	76	少ない	-8	-6
		鶴居	-2.0	2.2	-6.5	81.0	47.0	23	17	+3.8	かなり高い	+1.7	+6.0	433	かなり多い	90	少ない	-5	+2
		中徹別	-2.5	2.5	-7.6	52.5	49.8	27	19	+4.0	かなり高い	+2.1	+6.2	222	多い	86	少ない	-2	-2
		塘路				61.0								289	かなり多い				
		阿寒				56.5								227	多い				
	釧路南東部	茶内原野				110.5								438	かなり多い				
		榑町	-0.9	2.7	-4.5	46.0	53.1			+2.9	かなり高い	+1.9	+4.9	284	かなり多い	88	少ない		
		太田	-1.6	1.6	-4.7	70.5	50.8	28	23	+2.7	かなり高い	+1.6	+4.6	351	かなり多い	83	少ない	-5	+6
		知方学	-1.0	1.8	-3.4	41.0	58.6			+1.8	かなり高い	+1.5	+2.8	281	かなり多い	90	少ない		
	釧路南西部	鶴丘	-1.6	1.8	-5.9	21.5		24	19	+2.2	かなり高い	+1.4	+3.2	//				+8	+6
		二俣				54.5								282	かなり多い				
		白糠	-1.5	2.4	-5.3	46.5	54.8	19	14	+3.1	かなり高い	+1.3	+5.8	235	多い	86	少ない	-3	+2
		釧路	-0.6	2.7	-4.2	48.0	59.0	15	8	+2.6	かなり高い	+1.5	+4.4	267	かなり多い	93	少ない	+4	+1
十勝地方	十勝北部	三股			56.0								264	かなり多い					
		小利別				96.5								545	かなり多い				
		陸別	-5.4	-0.2	-10.4	80.5	38.3	66	48	+4.2	かなり高い	+1.2	+7.0	649	かなり多い	72	少ない	+30	+20
		ぬかびら源泉郷	-6.4	-1.0	-11.8	63.0	34.7	64	48	+2.2	高い	+2.0	+2.7	288	かなり多い	87	少ない	+27	+5
		柏倉				24.0								188	多い				
		上蝶湾				68.0								430	かなり多い				
		上士幌	-4.4	0.2	-10.7	23.0	42.2	35	24	+1.7	高い	+1.8	+0.8	202	多い	83	少ない	+6	+6
	十勝中部	足寄	-3.8	1.7	-9.1	40.0	50.7			+3.9	かなり高い	+2.1	+5.4	351	かなり多い	86	少ない		
		新得	-1.9	0.8	-5.2	54.5	38.0	45	39	+2.5	かなり高い	+1.7	+3.4	295	かなり多い	94	平年並	+1	+12
		鹿追	-2.6	0.7	-7.2	54.0	42.5			+2.4	かなり高い	+2.0	+2.2	380	かなり多い	88	少ない		
		押帯				46.0								390	かなり多い				
		本別	-4.1	1.4	-9.9	51.0	52.0	23	19	+3.2	かなり高い	+2.0	+4.2	455	かなり多い	88	少ない	-2	0
		駒場	-3.6	1.0	-9.9	51.0	49.6			+2.4	かなり高い	+2.1	+2.6	425	かなり多い	84	少ない		
		芽室	-4.0	0.7	-10.0	72.0	44.4	34	29	+2.3	高い	+1.6	+3.2	396	かなり多い	91	少ない	-2	0
十勝南部	帯広	-2.7	1.8	-7.3	76.0	58.1	39	32	+2.4	かなり高い	+2.1	+3.3	439	かなり多い	94	平年並	+20	+6	
	池田	-3.5	1.4	-9.0	69.5	54.4			+2.9	かなり高い	+2.2	+4.2	460	かなり多い	92	少ない			
	留真				69.5								446	かなり多い					
	浦幌	-2.4	2.3	-7.1	59.5	54.9	14	13	+2.9	かなり高い	+1.9	+4.2	352	かなり多い	91	少ない	-10	-2	
	帯広泉	-5.6	0.4	-12.1	61.5		55	47	+1.6	高い	+1.8	+2.6	//			+26	+12		
	糠内	-5.0	1.5	-10.5	90.0	55.6			+3.2	かなり高い	+2.1	+5.7	455	かなり多い	97	平年並			
	大津	-2.7	1.8	-7.0	63.5	58.2			+2.9	かなり高い	+1.6	+4.6	390	かなり多い	91	少ない			
十勝南部	上札内	-4.7	0.2	-11.3	51.5	43.3	58	47	+2.1	高い	+1.8	+2.0	218	多い	87	少ない	+7	+12	
	更別	-4.7	0.4	-10.6	76.0	45.7			+2.3	高い	+1.8	+2.9	323	かなり多い	94	少ない			
	大樹	-4.2	1.3	-10.0	37.5	50.5	36	32	+2.8	高い	+1.8	+4.4	268	かなり多い	92	少ない	-16	-1	
	広尾	-0.4	2.9	-4.4	56.0	55.9	19	18	+2.2	かなり高い	+1.7	+2.9	185	多い	102	平年並	-8	-7	

(注)
 1 各欄の空欄(灰色ハッチ): 観測していない、又は、階級区分の平年値がないことを表す。
 2 当年値欄の「×」: 欠測を表す。
 3 当年値欄の「f」付き数値: 準正常値であることを表す。
 4 当年値欄の「f」付き数値: 資料不足値であることを表す。
 5 平年差(比)欄の「//」: 当年値が欠測、又は平年値がないため、平年差(比)が求められないことを表す。

アメダス月集計値表

2022年12月（1日～31日）

一次細分 区域名	市町村等を まとめた 区域名	観測所名	当 年 値						平 年 差 ・ 平 年 比												
			気 温			降水量	日照時間	積雪差 合計 (降雪量)	12月31日 最深積雪	気 温 (平 年 差)			降水量(平年比)		日照時間(平年比)		積雪差 合計 (平年差)	12月31日 最深積雪 (平年差)			
			平均気温	最高気温 の平均	最低気温 の平均					平均 階級区分	最高気温 の平均	最低気温 の平均	階級区分	階級区分							
根室地方	根室北部	羅臼	-1.4	1.6	-4.6	152.5	119.0	67	24	0.0	平年並	+0.2	-0.2	114	平年並	128	かなり多い	-47	-3		
		糸櫛別				133.0								125	多い						
		標津	-2.6	1.8	-7.6	82.5	170.3			0.0	平年並	+0.4	0.0	132	多い	123	かなり多い				
		上標津	-3.7	0.7	-9.0	88.0	170.5			0.0	高い	+0.3	0.0	120	平年並	127	かなり多い				
		中標津	-3.6	1.6	-9.5	100.5	170.9	46	29	+0.1	平年並	+0.5	+0.1	153	多い	123	かなり多い	-35	+7		
	根室中標津	-4.3	1.6	-10.8	52.0		59	33	-0.4	平年並	+0.4	+0.1	//				+5	+14			
	根室中部	別海	-3.6	2.3	-9.7	114.0	172.0			33	21	+0.2	平年並	+0.7	+0.4	179	かなり多い	120	かなり多い	-33	+3
	根室南部	根室	-0.3	2.3	-3.5	76.0	172.5	14	0	+0.2	平年並	+0.2	+0.1	129	多い	114	多い	-14	-6		
		納沙布	0.1	2.8	-3.2	45.5	176.4			+0.3	平年並	+0.4	+0.1	92	平年並	122	かなり多い				
		厚床	-2.9	1.8	-8.1	71.0	180.1	28	10	+0.2	平年並	+0.1	+0.5	105	平年並	116	かなり多い	-37	-4		
釧路地方	釧路北部	川湯	-5.3	0.2	-11.2	102.0	143.4	55	34	+0.7	平年並	+0.2	+1.9	149	多い	132	かなり多い	-46	0		
		弟子屈	-4.4	0.4	-9.9	87.5	157.2			+0.1	平年並	+0.6	0.0	133	多い	118	多い				
	釧路中部	阿寒湖畔	-5.4	-1.3	-9.8	91.5	133.6	78	56	+1.1	高い	+0.1	+2.3	105	平年並	125	多い	-45	+14		
		標茶	-4.5	1.7	-10.5	47.0	175.3	27	12	+0.7	高い	+0.4	+1.6	84	平年並	121	かなり多い	-42	-6		
		鶴居	-3.6	2.2	-9.4	108.0	185.7	28	17	+0.8	高い	+0.4	+1.4	174	多い	127	かなり多い	-34	+2		
		中徹別	-3.7	2.3	-9.9	71.5	188.4	36	19	+1.3	高い	+0.6	+1.9	99	平年並	118	かなり多い	-31	-2		
		塘路				79.0								124	平年並						
	阿寒				79.5								111	平年並							
	釧路南東部	茶内原野				128.5								163	多い						
		榑町	-2.0	2.5	-7.1	64.5	190.9			+0.6	高い	+0.3	+1.0	115	平年並	115	かなり多い				
		太田	-2.5	1.7	-6.9	88.0	189.3	37	23	+0.5	高い	+0.3	+0.9	134	多い	113	多い	-35	+6		
		知方学	-1.4	1.7	-4.7	51.0	197.6			+0.2	平年並	+0.2	+0.2	108	平年並	111	多い				
		鶴丘	-2.3	1.8	-7.3	49.5		35	19	+0.2	高い	0.0	+0.2	//				+1	+6		
	釧路南西部	二俣				68.0								108	平年並						
		白糠	-2.6	2.4	-8.0	61.5	199.3	25	14	+0.7	高い	+0.1	+1.5	112	多い	112	多い	-24	+2		
釧路		-1.1	2.8	-5.6	71.0	198.0	22	8	+0.8	高い	+0.3	+1.4	125	多い	113	多い	-4	+1			
十勝地方	十勝北部	三股			67.5								99	平年並							
		小利別				104.0								192	かなり多い						
		陸別	-6.7	-0.1	-13.1	86.0	166.4	69	48	+1.0	高い	+0.1	+1.8	201	かなり多い	114	多い	-17	+20		
		ぬかびら源泉郷	-6.7	-2.2	-11.2	79.5	110.8	103	48	+0.4	平年並	-0.3	+1.3	107	平年並	102	平年並	-1	+5		
		柏倉				30.5								69	平年並						
		上蝶湾				70.5								137	多い						
		上士幌	-5.1	-0.6	-10.7	27.5	165.5	46	24	-0.3	平年並	-0.1	-0.7	69	平年並	117	かなり多い	-28	+6		
	足寄	-4.6	1.4	-10.1	44.0	195.5			+1.3	高い	+0.6	+2.1	122	多い	119	かなり多い					
	新得	-3.2	0.1	-6.7	70.5	144.3	86	39	+0.1	平年並	-0.1	+0.6	120	多い	128	かなり多い	-21	+12			
	鹿追	-3.8	0.0	-8.2	65.5	162.4			+0.1	平年並	+0.2	0.0	143	多い	122	かなり多い					
	十勝中部	押帯				51.0								132	多い						
		本別	-4.8	1.2	-10.8	53.5	194.9	28	19	+0.7	平年並	+0.5	+0.9	143	多い	120	かなり多い	-37	0		
		駒場	-4.2	0.6	-10.4	59.0	184.2			+0.4	平年並	+0.4	+0.3	152	多い	114	かなり多い				
		芽室	-4.4	0.6	-10.3	82.5	166.4	51	29	+0.5	平年並	+0.2	+1.0	151	多い	122	かなり多い	-42	0		
		帯広	-3.4	1.5	-8.4	86.5	193.5	53	32	+0.4	平年並	+0.5	+0.5	165	多い	113	多い	+2	+6		
池田		-4.4	1.3	-10.7	78.5	196.3			+0.6	平年並	+0.7	+0.6	161	多い	119	かなり多い					
留真					76.0								153	多い							
浦幌		-3.7	1.8	-9.2	69.0	196.9	20	13	+0.3	平年並	+0.2	+0.4	125	多い	117	かなり多い	-35	-2			
帯広泉		-5.8	0.3	-13.0	77.5		77	47	0.0	平年並	+0.3	-0.4	//				+8	+12			
糠内		-5.7	1.4	-12.2	100.5	190.3			+0.8	高い	+0.8	+1.6	165	多い	118	多い					
大津	-3.7	2.2	-9.0	74.0	202.0			+0.5	高い	+0.7	+0.8	138	多い	112	多い						
十勝南部	上札内	-5.2	-0.2	-11.6	75.0	151.8	109	47	+0.2	平年並	+0.1	-0.1	111	平年並	111	多い	-21	+12			
	更別	-5.4	0.0	-11.6	97.0	165.3			+0.1	平年並	+0.1	-0.1	144	平年並	122	かなり多い					
	大樹	-4.5	1.4	-10.8	50.0	178.9	50	32	+0.8	高い	+0.4	+1.5	108	多い	116	多い	-73	-1			
広尾	-1.0	2.8	-5.1	90.0	162.7	39	18	+0.3	平年並	+0.2	+0.7	98	平年並	109	多い	-21	-7				

(注)
 1 各欄の空欄(灰色ハッチ): 観測していない、又は、階級区分の平年値がないことを表す。
 2 当年値欄の「×」: 欠測を表す。
 3 当年値欄の「f」付き数値: 準正常値であることを表す。
 4 当年値欄の「f」付き数値: 資料不足値であることを表す。
 5 平年差(比)欄の「//」: 当年値が欠測、又は平年値がないため、平年差(比)が求められないことを表す。